



Secretaria de Educação

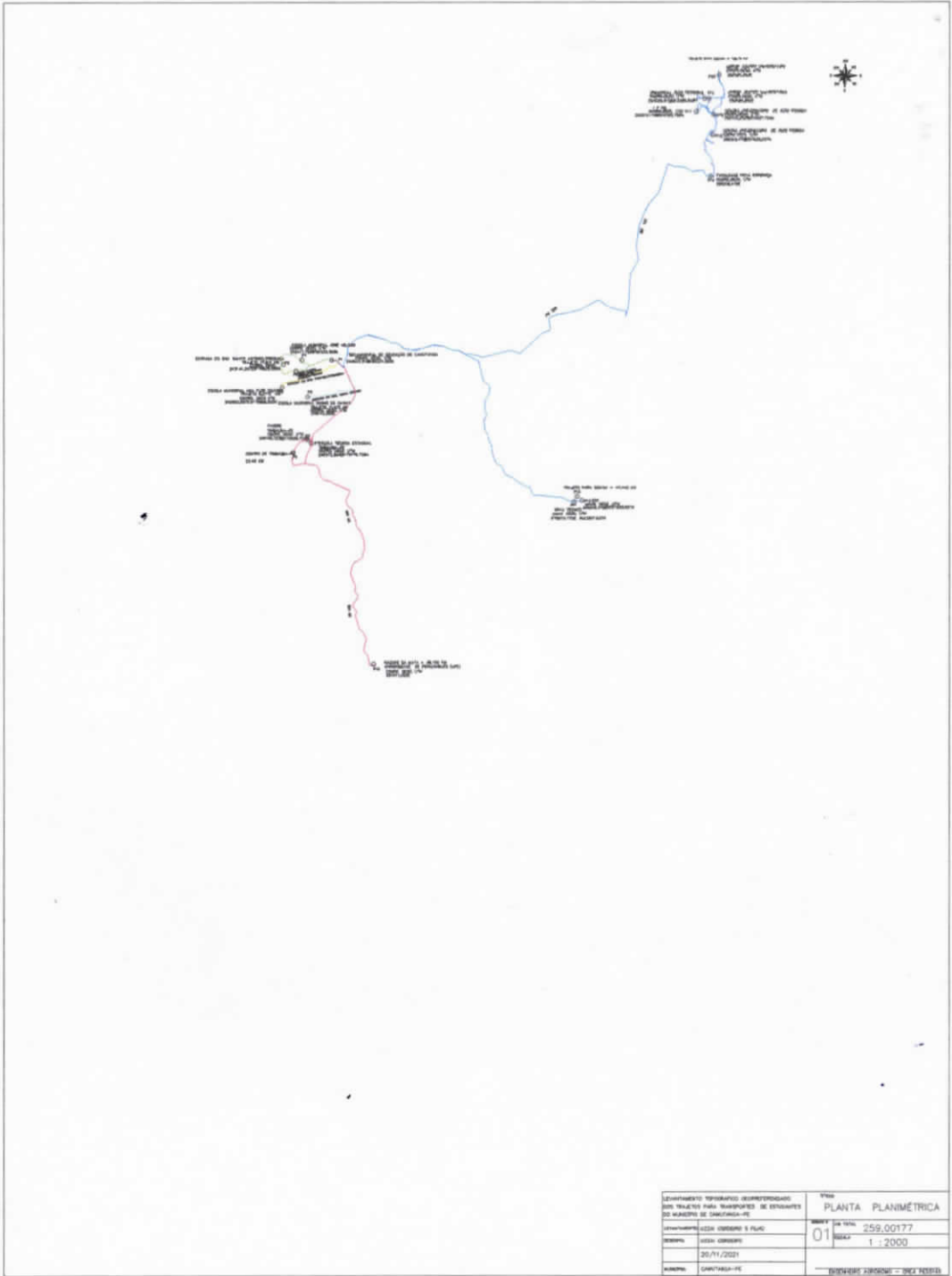
CNPJ: 41.260.379/0001-56
Av Moisés Correia S/N
Camutanga - PE, 55.930-000
www.camutanga.pe.gov.br



ROTAS EDUCAÇÃO

GEORREFERENCIAMENTO 2022





IDENTIFICACION Y DESCRIPCION DEL TRAZADO PARA EL ESTUDIO DE ALTERNATIVAS DE DISEÑO DE OBRAS	PLAN PLANIMETRICA
FECHA DE ELABORACION: 20/11/2021	01 DE 01
PROYECTO: 259.00177	259.00177
ESCALA: 1 : 2000	1 : 2000
ELABORADO POR: [Nombre]	REVISADO POR: [Nombre]

ESCOLA MUNICIPAL JOSÉ VELOSO
 COORD. GEOG. UTM
 245417,759E 9180332,568N



ESTRADA DE ACESSO AO ENGENHO SANTO ANTÔNIO

SECRETARIA MUNICIPAL DE EDUCAÇÃO

P6
 PONTO DE ESPERA
 ASSENT. JOSIAS BARROS
 COORD.GEO. UTM
 244684,907E 9179003,902N

LEVANTAMENTO TOPOGRAFICO GEORREFERENCIADO DOS TRAJETOS PARA TRANSPORTES DE ESTUDANTES DO MUNICIPIO DE CAMUTANGA-PE		TITULO PLANTA PLANIMÉTRICA	
LEVANTAMENTO:	UZZAI CORDEIRO S FILHO	DESENHO N°	KM TOTAL 12,608 KM
DESENHO:	UZZAI CORDEIRO	01	ESCALA 1 : 2000
	20/11/2021		
MUNICIPIO:	CAMUTANGA-PE	ENGENHEIRO AGRÔNOMO - CREA PE55165	



SECRETARIA EDUCAÇÃO DE CAMUTANGA

P1

PE 75

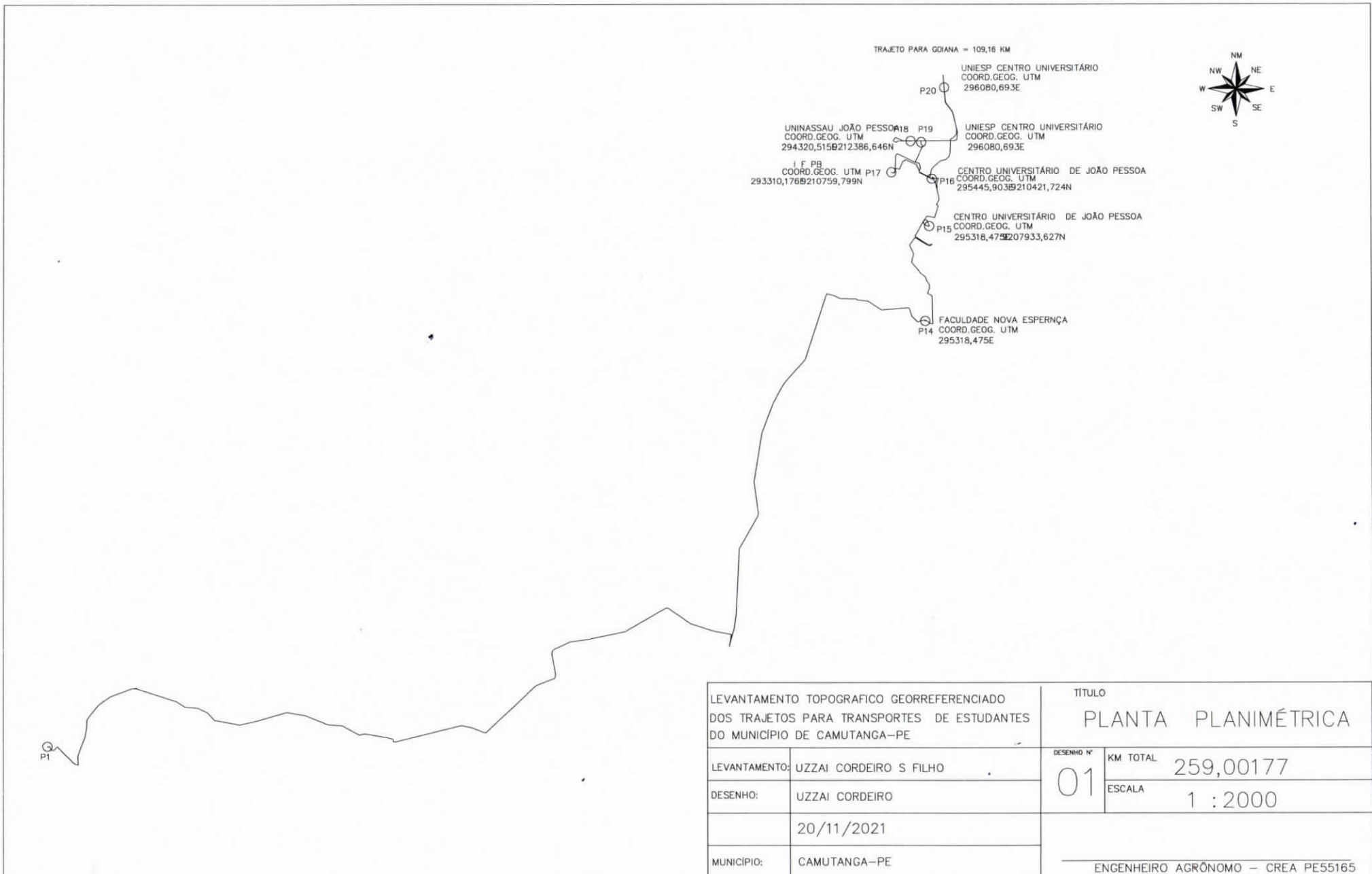
ESTRADA DO ENG. PARAISO/PITOMBEIRA

ESTRADA DO ENG. PARAISO/PITOMBEIRA

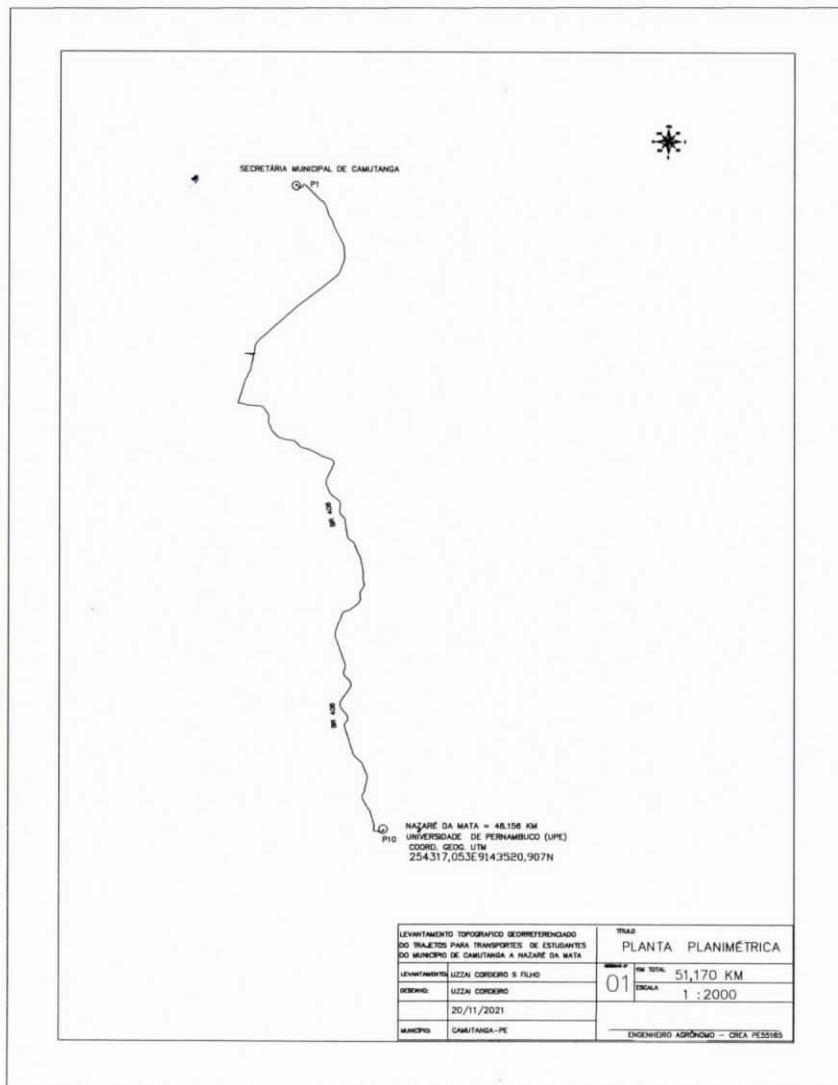
P2

ESCOLA MUNICIPAL ANA FLOR GOUVEIA
TRAJETO 9,0712 KM
COORD. GEOG UTM
242990,857E@176988,920N

LEVANTAMENTO TOPOGRAFICO GEORREFERENCIADO DOS TRAJETOS PARA TRANSPORTES DE ESTUDANTES DO MUNICIPIO DE CAMUTANGA-PE		TITULO PLANTA PLANIMÉTRICA	
LEVANTAMENTO:	UZZAI CORDEIRO S FILHO	DESENHO N° 01	KM TOTAL 9,0712 KM
DESENHO:	UZZAI CORDEIRO		ESCALA 1 : 2000
	20/11/2021		
MUNICIPIO:	CAMUTANGA-PE	ENGENHEIRO AGRÔNOMO - CREA PE55165	



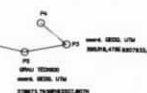
LEVANTAMENTO TOPOGRAFICO GEORREFERENCIADO DOS TRAJETOS PARA TRANSPORTES DE ESTUDANTES DO MUNICIPIO DE CAMUTANGA-PE		TITULO PLANTA PLANIMÉTRICA	
LEVANTAMENTO:	UZZAI CORDEIRO S FILHO	DESENHO N°	KM TOTAL 259,00177
DESENHO:	UZZAI CORDEIRO	01	ESCALA 1 : 2000
	20/11/2021		
MUNICIPIO:	CAMUTANGA-PE	ENGENHEIRO AGRÔNOMO - CREA PE55165	



SECRETARIA MUNICIPAL DE CAMUTANGA

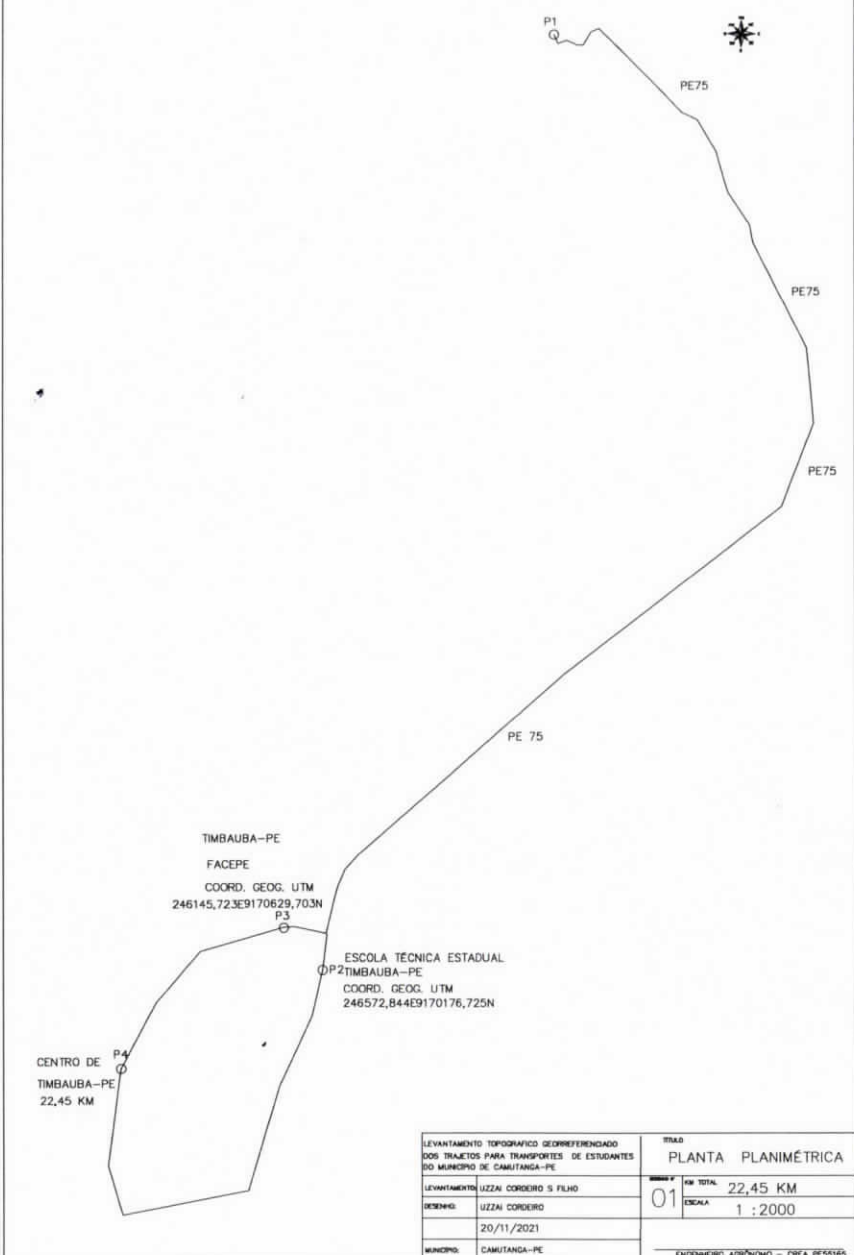


TRAJETO PARA GRANA - 47,440 KM



LEVANTAMENTO TOPOGRAFICO GEORREFERENCIADO DOS TRAJETOS PARA TRANSPORTES DE ESTUDANTES DO MUNICIPIO DE CAMUTANGA-PE		TITULO PLANTA PLANIMÉTRICA	
LEVANTAMENTO:	UZZAI CORDEIRO S FILHO	DESENHO N° 01	KM TOTAL 47,440 KM
DESENHO:	UZZAI CORDEIRO		ESCALA 1 : 2000
	20/11/2021		
MUNICIPIO:	CAMUTANGA-PE	ENGENHEIRO AGRÔNOMO - CREA PE55165	

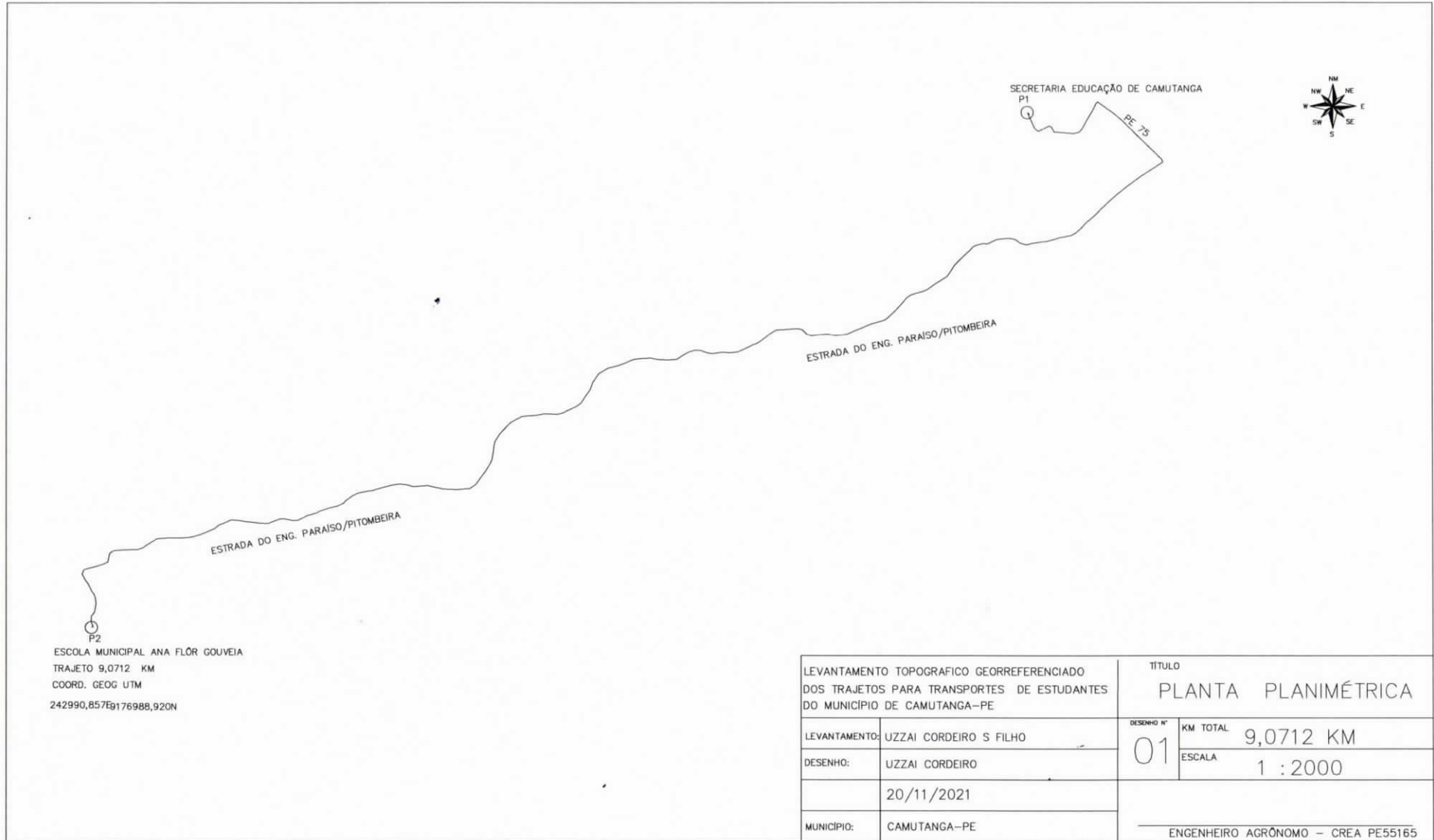
SECRETARIA MUNICIPAL DE EDUCAÇÃO DE CAMUTANGA-PE



TIMBAUBA-PE
FACEPE
COORD. GEOG. UTM
246145,723E9170629,703N
P3

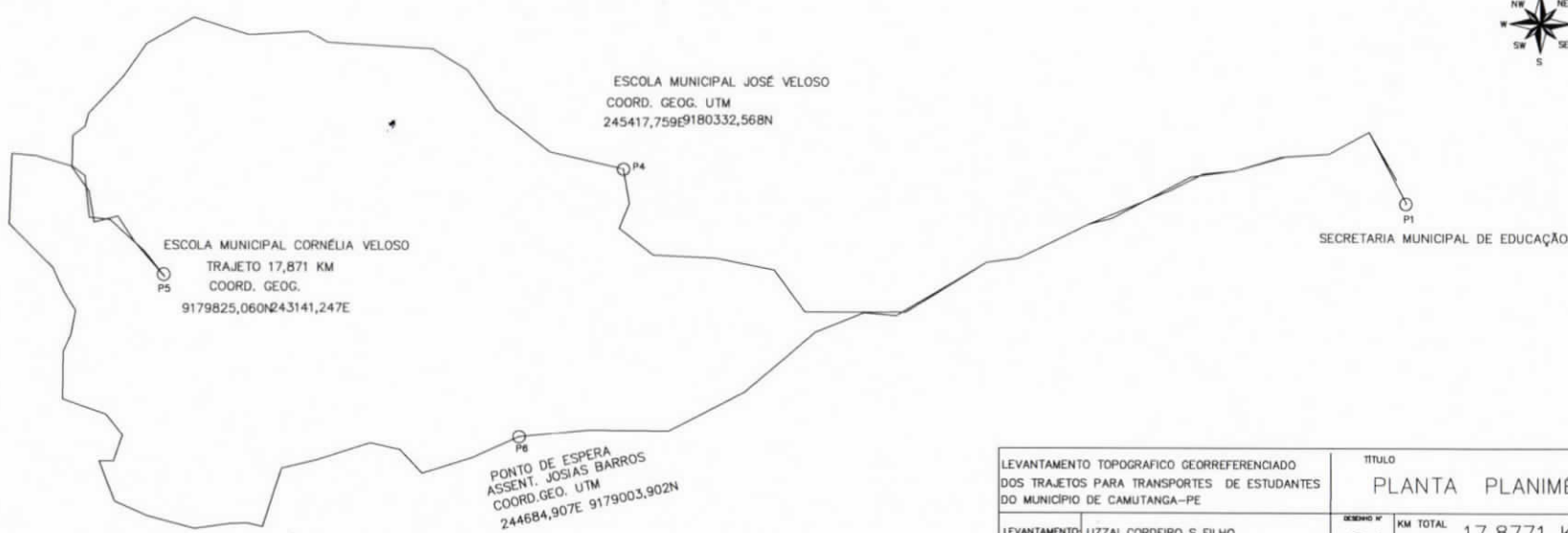
ESCOLA TECNICA ESTADUAL
TIMBAUBA-PE
COORD. GEOG. UTM
246572,844E9170176,725N
P2

CENTRO DE
TIMBAUBA-PE
22,45 KM
P4



ESCOLA MUNICIPAL ANA FLÔR GOUVEIA
 TRAJETO 9,0712 KM
 COORD. GEOG UTM
 242990,857Eg176988,920N

LEVANTAMENTO TOPOGRAFICO GEORREFERENCIADO DOS TRAJETOS PARA TRANSPORTES DE ESTUDANTES DO MUNICIPIO DE CAMUTANGA-PE		TITULO PLANTA PLANIMÉTRICA	
LEVANTAMENTO:	UZZAI CORDEIRO S FILHO	DESENHO Nº 01	KM TOTAL 9,0712 KM
DESENHO:	UZZAI CORDEIRO		ESCALA 1 : 2000
	20/11/2021		
MUNICIPIO:	CAMUTANGA-PE	ENGENHEIRO AGRÔNOMO - CREA PE55165	



LEVANTAMENTO TOPOGRAFICO GEORREFERENCIADO DOS TRAJETOS PARA TRANSPORTES DE ESTUDANTES DO MUNICIPIO DE CAMUTANGA-PE		TITULO PLANTA PLANIMÉTRICA	
LEVANTAMENTO:	UZZAI CORDEIRO S FILHO	DESENHO Nº 01	KM TOTAL 17,8771 KM
DESENHO:	UZZAI CORDEIRO		ESCALA 1 : 2000
	20/11/2021		
MUNICIPIO:	CAMUTANGA-PE	ENGENHEIRO AGRÔNOMO - CREA PE55165	