

Nome: Secretária De Educação

Ativo: Vw Volkswagen 15190 E Constellation 2p Desele5 (PDH3060)

Imei: 868022033908778


Data/Hora Inicial: 01/04/2024 15:06

Data/Hora Final: 30/04/2024 15:06

Ignição ligada total: 8 dias, 3 horas, 43 minutos e 41 segundos

Ignição desligada total: 20 dias, 1 hora, 57 minutos e 46 segundos

Distância percorrida total: 4175,64 km

Data/Hora	Endereço	Km/h	Ignição	Evt/Volt	Distância	Lat/Lon
01/04/2024 15:10:43	Avenida Moisés Correia - Camutanga - PE	0	Desligado	0v	Parado	-7.4077 -35.2754
01/04/2024 15:15:43	Avenida Moisés Correia - Camutanga - PE	0	Desligado	0v	Parado	-7.4077 -35.2754
01/04/2024 15:20:43	Avenida Moisés Correia - Camutanga - PE	0	Desligado	0v	Parado	-7.4077 -35.2754
01/04/2024 15:25:43	Avenida Moisés Correia - Camutanga - PE	0	Desligado	0v	Parado	-7.4077 -35.2754
01/04/2024 15:30:43	Avenida Moisés Correia - Camutanga - PE	0	Desligado	0v	Parado	-7.4077 -35.2754
01/04/2024 15:35:43	Avenida Moisés Correia - Camutanga - PE	0	Desligado	0v	Parado	-7.4077 -35.2754
01/04/2024 15:40:43	Avenida Moisés Correia - Camutanga - PE	0	Desligado	0v	Parado	-7.4077 -35.2754
01/04/2024 15:45:43	Avenida Moisés Correia - Camutanga - PE	0	Desligado	0v	Parado	-7.4077 -35.2754
01/04/2024 15:49:06	Avenida Moisés Correia - Camutanga - PE	0	Desligado	0v	Parado	-7.4077 -35.2754
01/04/2024 15:49:19						
01/04/2024 15:49:55	Avenida Moisés Correia - Camutanga - PE	0	Ligado	0v	Parado	-7.4077 -35.2754
01/04/2024 15:50:35	Avenida Moisés Correia - Camutanga - PE	0	Ligado	0v	Parado	-7.4077 -35.2754
01/04/2024 15:51:15	Avenida Moisés Correia - Camutanga - PE	0	Ligado	0v	Parado	-7.4077 -35.2754
01/04/2024 15:51:55	Avenida Moisés Correia - Camutanga - PE	0	Ligado	0v	Parado	-7.4077 -35.2754

01/04/2024 15:52:35	Avenida Moisés Correia - Camutanga - PE	0	Ligado	0v	Parado	-7.4077 -35.2754
01/04/2024 15:53:15	Avenida Moisés Correia - Camutanga - PE	0	Ligado	0v	Parado	-7.4077 -35.2754
01/04/2024 15:53:55	Avenida Moisés Correia - Camutanga - PE	0	Ligado	0v	Parado	-7.4077 -35.2754
01/04/2024 15:54:35	Avenida Moisés Correia - Camutanga - PE	0	Ligado	0v	Parado	-7.4077 -35.2754
01/04/2024 15:55:15	Avenida Moisés Correia - Camutanga - PE	0	Ligado	0v	Parado	-7.4077 -35.2754
01/04/2024 15:55:55	Avenida Moisés Correia - Camutanga - PE	0	Ligado	0v	Parado	-7.4077 -35.2754
01/04/2024 15:56:35	Avenida Moisés Correia - Camutanga - PE	0	Ligado	0v	Parado	-7.4077 -35.2754
01/04/2024 15:57:15	Avenida Moisés Correia - Camutanga - PE	0	Ligado	0v	Parado	-7.4077 -35.2754
01/04/2024 15:57:55	Avenida Moisés Correia - Camutanga - PE	0	Ligado	0v	Parado	-7.4077 -35.2754
01/04/2024 15:58:35	Avenida Moisés Correia - Camutanga - PE	0	Ligado	0v	Parado	-7.4077 -35.2754
01/04/2024 15:59:15	Avenida Moisés Correia - Camutanga - PE	0	Ligado	0v	52 metros	-7.4081 -35.2752
01/04/2024 15:59:50	Travessa José Batista - Camutanga - PE	14	Ligado	0v	77 metros	-7.4085 -35.2746
01/04/2024 16:00:24	Avenida Moisés Correia - Camutanga - PE	12	Ligado	0v	71 metros	-7.4086 -35.2740
01/04/2024 16:00:35	Avenida Moisés Correia - Camutanga - PE	18	Ligado	0v	Parado	-7.4086 -35.2740
01/04/2024 16:01:02	Avenida Doutor Simplício Tavares de Melo - Camutanga - PE	19	Ligado	0v	163 metros	-7.4088 -35.2725
01/04/2024 16:01:15	Avenida Doutor Simplício Tavares de Melo - Camutanga - PE	22	Ligado	0v	61 metros	-7.4083 -35.2722
01/04/2024 16:01:40	Avenida Doutor Simplício Tavares de Melo - Camutanga - PE	13	Ligado	0v	157 metros	-7.4071 -35.2715
01/04/2024 16:01:55	Avenida Doutor Simplício Tavares de Melo - Camutanga - PE	0	Ligado	0v	Parado	-7.4071 -35.2715
01/04/2024 16:02:24	Rua Santa Cruz - Camutanga - PE	11	Ligado	0v	66 metros	-7.4073 -35.2710
01/04/2024 16:02:35	Rua Santa Cruz - Camutanga - PE	16	Ligado	0v	Parado	-7.4073 -35.2710
01/04/2024 16:03:15	Rua Santa Cruz - Camutanga - PE	20	Ligado	0v	264 metros	-7.4088 -35.2692
01/04/2024 16:03:55	Rua Santa Cruz - Camutanga - PE	20	Ligado	0v	234 metros	-7.4103 -35.2677

01/04/2024 16:04:35	Rua Santa Cruz - Camutanga - PE	40	Ligado	0v	274 metros	-7.4121 -35.2659
01/04/2024 16:05:15	Rua Santa Cruz - Camutanga - PE	50	Ligado	0v	492 metros	-7.4153 -35.2629
01/04/2024 16:05:32	Rodovia Pe Oitenta e Dois - Camutanga - PE	14	Ligado	0v	198 metros	-7.4160 -35.2612
01/04/2024 16:05:55	Rodovia PE-082 - Camutanga - PE	22	Ligado	0v	128 metros	-7.4169 -35.2606
01/04/2024 16:06:20	Rodovia PE-082 - Camutanga - PE	26	Ligado	0v	166 metros	-7.4182 -35.2598
01/04/2024 16:06:35	Rodovia PE-082 - Camutanga - PE	30	Ligado	0v	126 metros	-7.4192 -35.2594
01/04/2024 16:07:15	Rodovia PE-082 - Camutanga - PE	31	Ligado	0v	291 metros	-7.4218 -35.2587
01/04/2024 16:07:39	Rodovia PE-082 - Camutanga - PE	37	Ligado	0v	472 metros	-7.4233 -35.2582
01/04/2024 16:07:55	Rodovia PE-082 - Camutanga - PE	35	Ligado	0v	169 metros	-7.4246 -35.2573
01/04/2024 16:08:11	Rodovia PE-082 - Camutanga - PE	32	Ligado	0v	160 metros	-7.4258 -35.2565
01/04/2024 16:08:35	Rodovia PE-082 - Camutanga - PE	29	Ligado	0v	165 metros	-7.4271 -35.2560
01/04/2024 16:09:15	Rodovia PE-082 - Camutanga - PE	51	Ligado	0v	467 metros	-7.4310 -35.2544
01/04/2024 16:09:55	Rodovia PE-082 - Ferreiros - PE	50	Ligado	0v	683 metros	-7.4365 -35.2516
01/04/2024 16:10:23	Rodovia PE-082 - Ferreiros - PE	39	Ligado	0v	343 metros	-7.4393 -35.2503
01/04/2024 16:10:35	Rodovia PE-082 - Ferreiros - PE	43	Ligado	0v	138 metros	-7.4405 -35.2501
01/04/2024 16:11:14	Rodovia PE-082 - Ferreiros - PE	36	Ligado	0v	533 metros	-7.4453 -35.2498
01/04/2024 16:11:31	Rodovia PE-082 - Ferreiros - PE	27	Ligado	0v	156 metros	-7.4466 -35.2500
01/04/2024 16:11:55	Rodovia PE-082 - Ferreiros - PE	0	Ligado	0v	100 metros	-7.4475 -35.2503
01/04/2024 16:12:35	Rodovia PE-082 - Ferreiros - PE	0	Ligado	0v	Parado	-7.4475 -35.2503
01/04/2024 16:13:15	Rodovia PE-082 - Ferreiros - PE	20	Ligado	0v	240 metros	-7.4495 -35.2511
01/04/2024 16:13:44	Rodovia PE-082 - Ferreiros - PE	12	Ligado	0v	227 metros	-7.4514 -35.2517
01/04/2024 16:13:55	Rodovia PE-082 - Ferreiros - PE	31	Ligado	0v	64 metros	-7.4520 -35.2519

01/04/2024 16:14:35	Rodovia PE-082 - Ferreiros - PE	0	Ligado	0v	315 metros	-7.4545 -35.2533
01/04/2024 16:15:15	Rodovia PE-082 - Ferreiros - PE	50	Ligado	0v	364 metros	-7.4564 -35.2559
01/04/2024 16:17:15	Rodovia PE-082 - Ferreiros - PE	52	Ligado	0v	2,09 km	-7.4678 -35.2709
01/04/2024 16:17:55	Rodovia PE-082 - Ferreiros - PE	34	Ligado	0v	506 metros	-7.4706 -35.2745
01/04/2024 16:18:35	Rodovia PE-082 - Ferreiros - PE	26	Ligado	0v	222 metros	-7.4719 -35.2760
01/04/2024 16:19:15	Rodovia PE-082 - Ferreiros - PE	58	Ligado	0v	542 metros	-7.4751 -35.2797
01/04/2024 16:19:55	Rodovia PE-082 - Ferreiros - PE	54	Ligado	0v	644 metros	-7.4789 -35.2841
01/04/2024 16:20:35	Rodovia PE-082 - Ferreiros - PE	65	Ligado	0v	733 metros	-7.4833 -35.2891
01/04/2024 16:21:15	Rodovia PE-082 - Ferreiros - PE	55	Ligado	0v	714 metros	-7.4875 -35.2939
01/04/2024 16:21:33	Rodovia PE-082 - Ferreiros - PE	53	Ligado	0v	269 metros	-7.4892 -35.2957
01/04/2024 16:21:43	Rodovia PE-082 - Ferreiros - PE	54	Ligado	0v	149 metros	-7.4903 -35.2964
01/04/2024 16:21:53	Rodovia PE-082 - Ferreiros - PE	47	Ligado	0v	145 metros	-7.4916 -35.2968
01/04/2024 16:22:35	Rodovia PE-082 - Mocs - Ferreiros - PE	31	Ligado	0v	375 metros	-7.4949 -35.2974
01/04/2024 16:23:15	Rodovia PE-082 - Mocs - Timbaúba - PE	32	Ligado	0v	287 metros	-7.4974 -35.2979
01/04/2024 16:23:55	Rodovia PE-082 - Mocs - Ferreiros - PE	0	Ligado	0v	245 metros	-7.4995 -35.2984
01/04/2024 16:24:13	Rodovia PE-082 - Mocs - Ferreiros - PE	11	Ligado	0v	Parado	-7.4995 -35.2984
01/04/2024 16:24:35	Rodovia PE-082 - Mocs - Timbaúba - PE	21	Ligado	0v	131 metros	-7.5007 -35.2986
01/04/2024 16:25:15	Rodovia PE-082 - Mocs - Timbaúba - PE	24	Ligado	0v	376 metros	-7.5040 -35.2993
01/04/2024 16:25:38	Rodovia PE-082 - Mocs - Timbaúba - PE	12	Ligado	0v	74 metros	-7.5046 -35.2995
01/04/2024 16:25:55	Rodovia PE-082 - Mocs - Timbaúba - PE	12	Ligado	0v	61 metros	-7.5051 -35.2998
01/04/2024 16:26:35	Rodovia PE-082 - Mocs - Timbaúba - PE	44	Ligado	0v	316 metros	-7.5076 -35.3010
01/04/2024 16:27:15	Rodovia PE-082 - Mocs - Timbaúba - PE	32	Ligado	0v	528 metros	-7.5120 -35.3028

01/04/2024 16:27:36	Mocs - Timbaúba - PE	17	Ligado	0v	116 metros	-7.5130 -35.3032
01/04/2024 16:27:55	Mocs - Timbaúba - PE	0	Ligado	0v	Parado	-7.5130 -35.3032
01/04/2024 16:28:08	Rua Coronel Claudino - Mocs - Timbaúba - PE	20	Ligado	0v	71 metros	-7.5134 -35.3037
01/04/2024 16:28:22	Rua Coronel Claudino - Mocs - Timbaúba - PE	27	Ligado	0v	95 metros	-7.5137 -35.3045
01/04/2024 16:28:35	Rua Coronel Claudino - Mocs - Timbaúba - PE	27	Ligado	0v	86 metros	-7.5139 -35.3052
01/04/2024 16:28:47	Rua Coronel Claudino - Mocs - Timbaúba - PE	18	Ligado	0v	90 metros	-7.5140 -35.3060
01/04/2024 16:29:15	Rua Quinze de Novembro - Mocs - Timbaúba - PE	0	Ligado	0v	145 metros	-7.5140 -35.3074
01/04/2024 16:29:35	Rua Doutor Geraldo Ferreira Lima - Mocs - Timbaúba - PE	18	Ligado	0v	53 metros	-7.5144 -35.3076
01/04/2024 16:29:55	Rua Doutor Geraldo Ferreira Lima - Mocs - Timbaúba - PE	15	Ligado	0v	100 metros	-7.5151 -35.3082
01/04/2024 16:30:05	Rua Doutor Geraldo Ferreira Lima - Mocs - Timbaúba - PE	13	Ligado	0v	Parado	-7.5151 -35.3082
01/04/2024 16:30:35	Travessa Sete de Setembro - Mocs - Timbaúba - PE	11	Ligado	0v	156 metros	-7.5149 -35.3096
01/04/2024 16:31:15	Travessa Sete de Setembro - Mocs - Timbaúba - PE	0	Ligado	0v	Parado	-7.5149 -35.3096
01/04/2024 16:31:55	Travessa Sete de Setembro - Mocs - Timbaúba - PE	0	Ligado	0v	Parado	-7.5149 -35.3096
01/04/2024 16:32:35	Travessa Sete de Setembro - Mocs - Timbaúba - PE	0	Ligado	0v	Parado	-7.5149 -35.3096
01/04/2024 16:33:15	Travessa Sete de Setembro - Mocs - Timbaúba - PE	0	Ligado	0v	Parado	-7.5149 -35.3096
01/04/2024 16:33:55	Travessa Sete de Setembro - Mocs - Timbaúba - PE	0	Ligado	0v	Parado	-7.5149 -35.3096
01/04/2024 16:34:35	Travessa Sete de Setembro - Mocs - Timbaúba - PE	0	Ligado	0v	Parado	-7.5149 -35.3096
01/04/2024 16:35:15	Travessa Sete de Setembro - Mocs - Timbaúba - PE	0	Ligado	0v	Parado	-7.5149 -35.3096
01/04/2024 16:35:55	Travessa Sete de Setembro - Mocs - Timbaúba - PE	0	Ligado	0v	Parado	-7.5149 -35.3096
01/04/2024 16:36:35	Travessa Sete de Setembro - Mocs - Timbaúba - PE	0	Ligado	0v	Parado	-7.5149 -35.3096
01/04/2024 16:37:15	Travessa Sete de Setembro - Mocs - Timbaúba - PE	0	Ligado	0v	Parado	-7.5149 -35.3096
01/04/2024 16:37:55	Travessa Sete de Setembro - Mocs - Timbaúba - PE	0	Ligado	0v	Parado	-7.5149 -35.3096



01/04/2024 16:38:35	Travessa Sete de Setembro - Mocs - Timbaúba - PE	0	Ligado	0v	Parado	-7.5149 -35.3096
01/04/2024 16:39:15	Travessa Sete de Setembro - Mocs - Timbaúba - PE	0	Ligado	0v	Parado	-7.5149 -35.3096
01/04/2024 16:39:55	Travessa Sete de Setembro - Mocs - Timbaúba - PE	0	Ligado	0v	Parado	-7.5149 -35.3096
01/04/2024 16:40:35	Travessa Sete de Setembro - Mocs - Timbaúba - PE	0	Ligado	0v	Parado	-7.5149 -35.3096
01/04/2024 16:41:15	Travessa Sete de Setembro - Mocs - Timbaúba - PE	0	Ligado	0v	Parado	-7.5149 -35.3096
01/04/2024 16:41:55	Travessa Sete de Setembro - Mocs - Timbaúba - PE	0	Ligado	0v	Parado	-7.5149 -35.3096
01/04/2024 16:42:35	Travessa Sete de Setembro - Mocs - Timbaúba - PE	0	Ligado	0v	Parado	-7.5149 -35.3096
01/04/2024 16:43:15	Travessa Sete de Setembro - Mocs - Timbaúba - PE	0	Ligado	0v	Parado	-7.5149 -35.3096
01/04/2024 16:43:55	Travessa Sete de Setembro - Mocs - Timbaúba - PE	0	Ligado	0v	Parado	-7.5149 -35.3096
01/04/2024 16:44:35	Travessa Sete de Setembro - Mocs - Timbaúba - PE	0	Ligado	0v	Parado	-7.5149 -35.3096
01/04/2024 16:45:15	Travessa Sete de Setembro - Mocs - Timbaúba - PE	0	Ligado	0v	Parado	-7.5149 -35.3096
01/04/2024 16:45:55	Travessa Sete de Setembro - Mocs - Timbaúba - PE	0	Ligado	0v	Parado	-7.5149 -35.3096
01/04/2024 16:46:35	Travessa Sete de Setembro - Mocs - Timbaúba - PE	0	Ligado	0v	Parado	-7.5149 -35.3096
01/04/2024 16:47:15	Travessa Sete de Setembro - Mocs - Timbaúba - PE	0	Ligado	0v	Parado	-7.5149 -35.3096
01/04/2024 16:47:55	Travessa Sete de Setembro - Mocs - Timbaúba - PE	0	Ligado	0v	Parado	-7.5149 -35.3096
01/04/2024 16:48:35	Travessa Sete de Setembro - Mocs - Timbaúba - PE	0	Ligado	0v	Parado	-7.5149 -35.3096
01/04/2024 16:49:15	Rua Manoel de Albuquerque Galvão - Mocs - Timbaúba - PE	13	Ligado	0v	54 metros	-7.5153 -35.3098
01/04/2024 16:49:42	Rua Manoel de Albuquerque Galvão - Mocs - Timbaúba - PE	13	Ligado	0v	97 metros	-7.5160 -35.3093
01/04/2024 16:49:55	Rua Manoel de Albuquerque Galvão - Mocs - Timbaúba - PE	0	Ligado	0v	Parado	-7.5160 -35.3093
01/04/2024 16:50:35	Rua Doutor Geraldo Ferreira Lima - Mocs - Timbaúba - PE	20	Ligado	0v	159 metros	-7.5151 -35.3082
01/04/2024 16:50:58	Rua Doutor Geraldo Ferreira Lima - Mocs - Timbaúba - PE	12	Ligado	0v	108 metros	-7.5144 -35.3075
01/04/2024 16:51:15	Rua Doutor Geraldo Ferreira Lima - Mocs - Timbaúba - PE	0	Ligado	0v	Parado	-7.5144 -35.3075

01/04/2024 16:51:31	Rua Coronel Claudino - Mocs - Timbaúba - PE	14	Ligado	0v	69 metros	-7.5141 -35.3070
01/04/2024 16:51:55	Rua Coronel Claudino - Mocs - Timbaúba - PE	18	Ligado	0v	114 metros	-7.5141 -35.3060
01/04/2024 16:52:16	Rua Coronel Claudino - Mocs - Timbaúba - PE	17	Ligado	0v	150 metros	-7.5138 -35.3046
01/04/2024 16:52:30	Rua Coronel Claudino - Mocs - Timbaúba - PE	27	Ligado	0v	92 metros	-7.5135 -35.3039
01/04/2024 16:52:41	Rua Coronel Claudino - Mocs - Timbaúba - PE	14	Ligado	0v	64 metros	-7.5132 -35.3034
01/04/2024 16:52:52	Rua Coronel Claudino - Mocs - Timbaúba - PE	17	Ligado	0v	Parado	-7.5132 -35.3034
01/04/2024 16:53:15	Rodovia PE-082 - Mocs - Timbaúba - PE	22	Ligado	0v	156 metros	-7.5120 -35.3028
01/04/2024 16:53:55	Rodovia PE-082 - Mocs - Timbaúba - PE	53	Ligado	0v	442 metros	-7.5083 -35.3013
01/04/2024 16:54:14	Rodovia PE-082 - Mocs - Timbaúba - PE	43	Ligado	0v	270 metros	-7.5061 -35.3003
01/04/2024 16:54:35	Rodovia PE-082 - Mocs - Timbaúba - PE	28	Ligado	0v	214 metros	-7.5044 -35.2994
01/04/2024 16:55:15	Rodovia PE-082 - Mocs - Timbaúba - PE	28	Ligado	0v	435 metros	-7.5006 -35.2985
01/04/2024 16:55:55	Rodovia PE-082 - Mocs - Timbaúba - PE	43	Ligado	0v	344 metros	-7.4975 -35.2979
01/04/2024 16:56:36	Rodovia PE-082 - Ferreiros - PE	31	Ligado	0v	335 metros	-7.4946 -35.2973
01/04/2024 16:57:16	Rodovia PE-082 - Ferreiros - PE	45	Ligado	0v	372 metros	-7.4913 -35.2967
01/04/2024 16:57:28	Rodovia PE-082 - Ferreiros - PE	50	Ligado	0v	164 metros	-7.4899 -35.2962
01/04/2024 16:57:39	Rodovia PE-082 - Ferreiros - PE	55	Ligado	0v	164 metros	-7.4888 -35.2953
01/04/2024 16:57:56	Rodovia PE-082 - Ferreiros - PE	67	Ligado	0v	295 metros	-7.4870 -35.2933
01/04/2024 16:58:36	Rodovia PE-082 - Ferreiros - PE	63	Ligado	0v	732 metros	-7.4827 -35.2883
01/04/2024 16:59:16	Rodovia PE-082 - Ferreiros - PE	66	Ligado	0v	719 metros	-7.4784 -35.2834
01/04/2024 16:59:56	Rodovia PE-082 - Ferreiros - PE	58	Ligado	0v	695 metros	-7.4742 -35.2787
01/04/2024 17:00:36	Rodovia PE-082 - Ferreiros - PE	22	Ligado	0v	468 metros	-7.4715 -35.2755
01/04/2024 17:02:55	Rodovia PE-082 - Ferreiros - PE	66	Ligado	0v	1,93 km	-7.4609 -35.2617

01/04/2024 17:03:35	Rodovia PE-082 - Ferreiros - PE	62	Ligado	0v	732 metros	-7.4569 -35.2565
01/04/2024 17:04:15	Rodovia PE-082 - Ferreiros - PE	32	Ligado	0v	453 metros	-7.4544 -35.2532
01/04/2024 17:04:32	Rodovia PE-082 - Ferreiros - PE	34	Ligado	0v	189 metros	-7.4529 -35.2523
01/04/2024 17:04:55	Rodovia PE-082 - Ferreiros - PE	36	Ligado	0v	178 metros	-7.4514 -35.2518
01/04/2024 17:05:35	Rodovia PE-082 - Ferreiros - PE	27	Ligado	0v	292 metros	-7.4490 -35.2508
01/04/2024 17:06:15	Rodovia PE-082 - Ferreiros - PE	0	Ligado	0v	205 metros	-7.4473 -35.2502
01/04/2024 17:06:25	Rodovia PE-082 - Ferreiros - PE	18	Ligado	0v	Parado	-7.4473 -35.2502
01/04/2024 17:06:44	Rodovia PE-082 - Ferreiros - PE	31	Ligado	0v	167 metros	-7.4458 -35.2498
01/04/2024 17:06:55	Rodovia PE-082 - Ferreiros - PE	37	Ligado	0v	105 metros	-7.4449 -35.2498
01/04/2024 17:07:35	Rodovia PE-082 - Ferreiros - PE	54	Ligado	0v	556 metros	-7.4399 -35.2502
01/04/2024 17:07:49	Rodovia PE-082 - Ferreiros - PE	53	Ligado	0v	210 metros	-7.4381 -35.2507
01/04/2024 17:08:15	Rodovia PE-082 - Ferreiros - PE	75	Ligado	0v	452 metros	-7.4345 -35.2526
01/04/2024 17:08:55	Rodovia PE-082 - Camutanga - PE	0	Ligado	0v	431 metros	-7.4310 -35.2543
01/04/2024 17:09:34	Rodovia PE-082 - Camutanga - PE	47	Ligado	0v	340 metros	-7.4283 -35.2556
01/04/2024 17:10:15	Rodovia PE-082 - Camutanga - PE	0	Ligado	0v	258 metros	-7.4261 -35.2563
01/04/2024 17:10:55	Rodovia PE-082 - Camutanga - PE	44	Ligado	0v	200 metros	-7.4246 -35.2574
01/04/2024 17:11:10	Rodovia PE-082 - Camutanga - PE	46	Ligado	0v	215 metros	-7.4229 -35.2584
01/04/2024 17:11:35	Rodovia PE-082 - Camutanga - PE	29	Ligado	0v	166 metros	-7.4215 -35.2588
01/04/2024 17:12:00	Rodovia PE-082 - Camutanga - PE	13	Ligado	0v	194 metros	-7.4198 -35.2592
01/04/2024 17:12:15	Rodovia PE-082 - Camutanga - PE	0	Ligado	0v	Parado	-7.4198 -35.2592
01/04/2024 17:12:55	Rodovia PE-082 - Camutanga - PE	11	Ligado	0v	249 metros	-7.4178 -35.2601
01/04/2024 17:13:35	Rodovia PE-082 - Camutanga - PE	0	Ligado	0v	168 metros	-7.4165 -35.2608

01/04/2024 17:14:12	Rodovia Pe Oitenta e Dois - Camutanga - PE	12	Ligado	0v	74 metros	-7.4159 -35.2612
01/04/2024 17:14:22	Rodovia Pe Oitenta e Dois - Camutanga - PE	13	Ligado	0v	Parado	-7.4159 -35.2612
01/04/2024 17:14:33	Rua Santa Cruz - Camutanga - PE	31	Ligado	0v	77 metros	-7.4157 -35.2618
01/04/2024 17:14:47	Rua Santa Cruz - Camutanga - PE	36	Ligado	0v	134 metros	-7.4152 -35.2629
01/04/2024 17:15:35	Rua Santa Cruz - Camutanga - PE	37	Ligado	0v	521 metros	-7.4118 -35.2662
01/04/2024 17:16:15	Rua Santa Cruz - Camutanga - PE	20	Ligado	0v	212 metros	-7.4105 -35.2675
01/04/2024 17:16:55	Rua Santa Cruz - Camutanga - PE	10	Ligado	0v	96 metros	-7.4099 -35.2681
01/04/2024 17:17:35	Rua Santa Cruz - Camutanga - PE	28	Ligado	0v	261 metros	-7.4082 -35.2698
01/04/2024 17:18:15	Avenida Doutor Simplício Tavares de Melo - Camutanga - PE	11	Ligado	0v	228 metros	-7.4070 -35.2714
01/04/2024 17:18:53	Avenida Doutor Simplício Tavares de Melo - Camutanga - PE	15	Ligado	0v	Parado	-7.4070 -35.2714
01/04/2024 17:19:03	Rua Santa Cruz - Camutanga - PE	12	Ligado	0v	66 metros	-7.4066 -35.2719
01/04/2024 17:19:35	Rua Santa Cruz - Camutanga - PE	20	Ligado	0v	130 metros	-7.4057 -35.2726
01/04/2024 17:20:15	Rua Santa Cruz - Camutanga - PE	0	Ligado	0v	Parado	-7.4057 -35.2726
01/04/2024 17:20:28	Rua Santa Cruz - Camutanga - PE	16	Ligado	0v	91 metros	-7.4050 -35.2731
01/04/2024 17:20:44	Avenida Pedro de Albuquerque Uchôa - Camutanga - PE	14	Ligado	0v	66 metros	-7.4045 -35.2735
01/04/2024 17:20:55	Avenida Pedro de Albuquerque Uchôa - Camutanga - PE	14	Ligado	0v	Parado	-7.4045 -35.2735
01/04/2024 17:21:18	Avenida Pedro de Albuquerque Uchôa - Camutanga - PE	17	Ligado	0v	142 metros	-7.4052 -35.2746
01/04/2024 17:21:35	Avenida Pedro de Albuquerque Uchôa - Camutanga - PE	0	Ligado	0v	Parado	-7.4052 -35.2746
01/04/2024 17:22:15	Avenida Pedro de Albuquerque Uchôa - Camutanga - PE	18	Ligado	0v	119 metros	-7.4054 -35.2756
01/04/2024 17:22:55	Avenida Moisés Correia - Camutanga - PE	0	Ligado	0v	113 metros	-7.4057 -35.2766
01/04/2024 17:23:35	Estrada para Quebeque - Camutanga - PE	19	Ligado	0v	77 metros	-7.4063 -35.2764
01/04/2024 17:24:15	Rua Joaquim Nabuco - Camutanga - PE	0	Ligado	0v	120 metros	-7.4073 -35.2759

01/04/2024 17:24:55	Rua Joaquim Nabuco - Camutanga - PE	0	Ligado	0v	Parado	-7.4073 -35.2759
01/04/2024 17:25:35	Travessa José Batista - Camutanga - PE	0	Ligado	0v	191 metros	-7.4088 -35.2751
01/04/2024 17:26:15	Travessa José Batista - Camutanga - PE	11	Ligado	0v	Parado	-7.4088 -35.2751
01/04/2024 17:26:55	Travessa José Batista - Camutanga - PE	0	Ligado	0v	107 metros	-7.4083 -35.2742
01/04/2024 17:27:06	Travessa José Batista - Camutanga - PE	14	Ligado	0v	Parado	-7.4083 -35.2742
01/04/2024 17:27:17	Avenida Doutor Simplício Tavares de Melo - Camutanga - PE	10	Ligado	0v	65 metros	-7.4087 -35.2738
01/04/2024 17:27:35	Rua Agamenon Magalhães - Camutanga - PE	0	Ligado	0v	84 metros	-7.4088 -35.2730
01/04/2024 17:28:08	Avenida Doutor Simplício Tavares de Melo - Camutanga - PE	13	Ligado	0v	55 metros	-7.4088 -35.2726
01/04/2024 17:28:55	Avenida Doutor Simplício Tavares de Melo - Camutanga - PE	0	Ligado	0v	87 metros	-7.4082 -35.2721
01/04/2024 17:29:35	Avenida Doutor Simplício Tavares de Melo - Camutanga - PE	0	Ligado	0v	Parado	-7.4082 -35.2721
01/04/2024 17:30:15	Avenida Doutor Simplício Tavares de Melo - Camutanga - PE	0	Ligado	0v	Parado	-7.4082 -35.2721
01/04/2024 17:30:55	Avenida Doutor Simplício Tavares de Melo - Camutanga - PE	0	Ligado	0v	Parado	-7.4082 -35.2721
01/04/2024 17:31:35	Avenida Doutor Simplício Tavares de Melo - Camutanga - PE	0	Ligado	0v	Parado	-7.4082 -35.2721
01/04/2024 17:32:15	Avenida Doutor Simplício Tavares de Melo - Camutanga - PE	0	Ligado	0v	Parado	-7.4082 -35.2721
01/04/2024 17:32:55	Avenida Doutor Simplício Tavares de Melo - Camutanga - PE	0	Ligado	0v	Parado	-7.4082 -35.2721
01/04/2024 17:33:35	Avenida Doutor Simplício Tavares de Melo - Camutanga - PE	0	Ligado	0v	Parado	-7.4082 -35.2721
01/04/2024 17:34:15	Avenida Doutor Simplício Tavares de Melo - Camutanga - PE	0	Ligado	0v	Parado	-7.4082 -35.2721
01/04/2024 17:34:55	Avenida Doutor Simplício Tavares de Melo - Camutanga - PE	0	Ligado	0v	Parado	-7.4082 -35.2721
01/04/2024 17:35:08	Avenida Doutor Simplício Tavares de Melo - Camutanga - PE	13	Ligado	0v	77 metros	-7.4088 -35.2725
01/04/2024 17:35:21	Avenida Doutor Simplício Tavares de Melo - Camutanga - PE	13	Ligado	0v	Parado	-7.4088 -35.2725
01/04/2024 17:35:35	Avenida Presidente Getúlio Vargas - Camutanga - PE	20	Ligado	0v	108 metros	-7.4088 -35.2735
01/04/2024 17:35:47	Avenida Presidente Getúlio Vargas - Camutanga - PE	13	Ligado	0v	53 metros	-7.4087 -35.2739

01/04/2024 17:36:16	Avenida Presidente Getúlio Vargas, 240 - Camutanga - PE	19	Ligado	0v	150 metros	-7.4075 -35.2746
01/04/2024 17:36:33	Avenida Presidente Getúlio Vargas, 240 - Camutanga - PE	12	Ligado	0v	85 metros	-7.4069 -35.2749
01/04/2024 17:36:56	Rua Joaquim Nabuco - Camutanga - PE	0	Ligado	0v	92 metros	-7.4072 -35.2757
01/04/2024 17:37:36	Avenida Moisés Correia - Camutanga - PE	0	Ligado	0v	68 metros	-7.4078 -35.2754
01/04/2024 17:38:16	Avenida Moisés Correia - Camutanga - PE	0	Ligado	0v	Parado	-7.4078 -35.2754
01/04/2024 17:38:56	Avenida Moisés Correia - Camutanga - PE	0	Ligado	0v	Parado	-7.4078 -35.2754
01/04/2024 17:39:36	Avenida Moisés Correia - Camutanga - PE	0	Ligado	0v	Parado	-7.4078 -35.2754
01/04/2024 17:40:16	Avenida Moisés Correia - Camutanga - PE	0	Ligado	0v	Parado	-7.4078 -35.2754
01/04/2024 17:40:56	Avenida Moisés Correia - Camutanga - PE	0	Ligado	0v	Parado	-7.4078 -35.2754
01/04/2024 17:41:36	Avenida Moisés Correia - Camutanga - PE	0	Ligado	0v	Parado	-7.4078 -35.2754
01/04/2024 17:42:01	Avenida Moisés Correia - Camutanga - PE	0	Ligado	0v	Parado	-7.4078 -35.2754
01/04/2024 17:42:03						
01/04/2024 17:46:36	Avenida Moisés Correia - Camutanga - PE	0	Desligado	0v	Parado	-7.4078 -35.2754
01/04/2024 17:51:36	Avenida Moisés Correia - Camutanga - PE	0	Desligado	0v	Parado	-7.4078 -35.2754
01/04/2024 17:56:36	Avenida Moisés Correia - Camutanga - PE	0	Desligado	0v	Parado	-7.4078 -35.2754
01/04/2024 17:59:44	Avenida Moisés Correia - Camutanga - PE	0	Desligado	0v	Parado	-7.4078 -35.2754
01/04/2024 17:59:48						
01/04/2024 18:00:24	Avenida Moisés Correia - Camutanga - PE	0	Ligado	0v	Parado	-7.4078 -35.2754
01/04/2024 18:01:04	Avenida Moisés Correia - Camutanga - PE	0	Ligado	0v	Parado	-7.4078 -35.2754
01/04/2024 18:01:44	Avenida Moisés Correia - Camutanga - PE	0	Ligado	0v	Parado	-7.4078 -35.2754
01/04/2024 18:02:24	Avenida Moisés Correia - Camutanga - PE	0	Ligado	0v	Parado	-7.4078 -35.2754
01/04/2024 18:03:04	Travessa José Batista - Camutanga - PE	10	Ligado	0v	113 metros	-7.4087 -35.2750

01/04/2024 18:03:14	Travessa José Batista - Camutanga - PE	14	Ligado	0v	Parado	-7.4087 -35.2750
01/04/2024 18:03:44	Avenida Moisés Correia - Camutanga - PE	0	Ligado	0v	103 metros	-7.4084 -35.2741
01/04/2024 18:03:54	Avenida Moisés Correia - Camutanga - PE	13	Ligado	0v	Parado	-7.4084 -35.2741
01/04/2024 18:04:24	Avenida Doutor Simplício Tavares de Melo - Camutanga - PE	10	Ligado	0v	53 metros	-7.4087 -35.2737
01/04/2024 18:04:55	Avenida Doutor Simplício Tavares de Melo - Camutanga - PE	18	Ligado	0v	135 metros	-7.4088 -35.2725
01/04/2024 18:05:44	Avenida Doutor Simplício Tavares de Melo - Camutanga - PE	0	Ligado	0v	101 metros	-7.4080 -35.2720
01/04/2024 18:05:57	Avenida Doutor Simplício Tavares de Melo - Camutanga - PE	24	Ligado	0v	52 metros	-7.4076 -35.2718
01/04/2024 18:06:13	Avenida Doutor Simplício Tavares de Melo - Camutanga - PE	12	Ligado	0v	66 metros	-7.4071 -35.2715
01/04/2024 18:06:24	Rua Santa Cruz - Camutanga - PE	22	Ligado	0v	52 metros	-7.4072 -35.2710
01/04/2024 18:07:04	Rua Santa Cruz - Camutanga - PE	20	Ligado	0v	276 metros	-7.4089 -35.2692
01/04/2024 18:07:44	Rua Santa Cruz - Camutanga - PE	19	Ligado	0v	237 metros	-7.4104 -35.2676
01/04/2024 18:08:24	Rua Santa Cruz - Camutanga - PE	41	Ligado	0v	297 metros	-7.4123 -35.2658
01/04/2024 18:09:04	Rua Santa Cruz - Camutanga - PE	51	Ligado	0v	479 metros	-7.4154 -35.2628
01/04/2024 18:09:19	Rodovia Pe Oitenta e Dois - Camutanga - PE	30	Ligado	0v	182 metros	-7.4160 -35.2612
01/04/2024 18:09:44	Rodovia PE-082 - Camutanga - PE	30	Ligado	0v	176 metros	-7.4173 -35.2604
01/04/2024 18:11:51	Rodovia PE-082 - Camutanga - PE	40	Ligado	0v	720 metros	-7.4234 -35.2581
01/04/2024 18:12:25	Rodovia PE-082 - Camutanga - PE	14	Ligado	0v	351 metros	-7.4260 -35.2564
01/04/2024 18:13:11	Rodovia PE-082 - Camutanga - PE	12	Ligado	0v	54 metros	-7.4265 -35.2562
01/04/2024 18:13:27	Rodovia PE-082 - Camutanga - PE	24	Ligado	0v	81 metros	-7.4271 -35.2560
01/04/2024 18:13:50	Rodovia PE-082 - Camutanga - PE	35	Ligado	0v	186 metros	-7.4287 -35.2555
01/04/2024 18:14:31	Rodovia PE-082 - Ferreiros - PE	64	Ligado	0v	541 metros	-7.4331 -35.2533
01/04/2024 18:15:11	Rodovia PE-082 - Ferreiros - PE	43	Ligado	0v	607 metros	-7.4379 -35.2508

01/04/2024 18:15:26	Rodovia PE-082 - Ferreiros - PE	38	Ligado	0v	169 metros	-7.4394 -35.2503
01/04/2024 18:15:52	Rodovia PE-082 - Ferreiros - PE	52	Ligado	0v	333 metros	-7.4423 -35.2500
01/04/2024 18:16:21	Rodovia PE-082 - Ferreiros - PE	38	Ligado	0v	368 metros	-7.4456 -35.2498
01/04/2024 18:16:32	Rodovia PE-082 - Ferreiros - PE	34	Ligado	0v	107 metros	-7.4466 -35.2500
01/04/2024 18:17:12	Rodovia PE-082 - Ferreiros - PE	13	Ligado	0v	331 metros	-7.4494 -35.2510
01/04/2024 18:17:52	Rodovia PE-082 - Ferreiros - PE	45	Ligado	0v	392 metros	-7.4526 -35.2522
01/04/2024 18:18:05	Rodovia PE-082 - Ferreiros - PE	42	Ligado	0v	161 metros	-7.4539 -35.2529
01/04/2024 18:18:32	Rodovia PE-082 - Ferreiros - PE	47	Ligado	0v	333 metros	-7.4559 -35.2552
01/04/2024 18:19:12	Rodovia PE-082 - Ferreiros - PE	56	Ligado	0v	596 metros	-7.4591 -35.2594
01/04/2024 18:19:52	Rodovia PE-082 - Ferreiros - PE	51	Ligado	0v	629 metros	-7.4626 -35.2640
01/04/2024 18:20:32	Rodovia PE-082 - Ferreiros - PE	51	Ligado	0v	593 metros	-7.4658 -35.2682
01/04/2024 18:21:12	Rodovia PE-082 - Ferreiros - PE	52	Ligado	0v	593 metros	-7.4690 -35.2725
01/04/2024 18:21:52	Rodovia PE-082 - Ferreiros - PE	26	Ligado	0v	381 metros	-7.4712 -35.2752
01/04/2024 18:22:32	Rodovia PE-082 - Ferreiros - PE	47	Ligado	0v	331 metros	-7.4731 -35.2774
01/04/2024 18:23:12	Rodovia PE-082 - Ferreiros - PE	54	Ligado	0v	582 metros	-7.4766 -35.2814
01/04/2024 18:23:52	Rodovia PE-082 - Ferreiros - PE	55	Ligado	0v	556 metros	-7.4799 -35.2852
01/04/2024 18:24:32	Rodovia PE-082 - Ferreiros - PE	66	Ligado	0v	721 metros	-7.4842 -35.2901
01/04/2024 18:25:12	Rodovia PE-082 - Ferreiros - PE	63	Ligado	0v	720 metros	-7.4885 -35.2950
01/04/2024 18:25:30	Rodovia PE-082 - Ferreiros - PE	65	Ligado	0v	325 metros	-7.4909 -35.2966
01/04/2024 18:25:52	Rodovia PE-082 - Ferreiros - PE	13	Ligado	0v	274 metros	-7.4933 -35.2971
01/04/2024 18:26:32	Rodovia PE-082 - Mocs - Ferreiros - PE	22	Ligado	0v	268 metros	-7.4956 -35.2976
01/04/2024 18:27:12	Rodovia PE-082 - Mocs - Ferreiros - PE	26	Ligado	0v	264 metros	-7.4980 -35.2980

01/04/2024 18:27:52	Rodovia PE-082 - Mocs - Ferreiros - PE	0	Ligado	0v	205 metros	-7.4998 -35.2984
01/04/2024 18:28:32	Rodovia PE-082 - Mocs - Ferreiros - PE	0	Ligado	0v	Parado	-7.4998 -35.2984
01/04/2024 18:29:12	Rodovia PE-082 - Mocs - Ferreiros - PE	0	Ligado	0v	Parado	-7.4998 -35.2984
01/04/2024 18:29:52	Rodovia PE-082 - Mocs - Ferreiros - PE	31	Ligado	0v	130 metros	-7.4986 -35.2981
01/04/2024 18:30:28	Rodovia PE-082 - Mocs - Ferreiros - PE	15	Ligado	0v	296 metros	-7.4960 -35.2977
01/04/2024 18:31:12	Rua Luiz Marinho Falcão - Timbaúba - PE	0	Ligado	0v	172 metros	-7.4956 -35.2991
01/04/2024 18:31:52	Rua Luiz Marinho Falcão - Timbaúba - PE	18	Ligado	0v	153 metros	-7.4953 -35.3005
01/04/2024 18:32:32	Rua Luiz Marinho Falcão, 5 - Timbaúba - PE	12	Ligado	0v	159 metros	-7.4953 -35.3019
01/04/2024 18:33:12	Rua Luiz Marinho Falcão, 5 - Timbaúba - PE	0	Ligado	0v	Parado	-7.4953 -35.3019
01/04/2024 18:33:52	Rua Luiz Marinho Falcão, 5 - Timbaúba - PE	0	Ligado	0v	116 metros	-7.4953 -35.3030
01/04/2024 18:34:32	Rua Luiz Marinho Falcão - Timbaúba - PE	15	Ligado	0v	177 metros	-7.4958 -35.3045
01/04/2024 18:34:59	Ferreiros - PE	32	Ligado	0v	183 metros	-7.4967 -35.3059
01/04/2024 18:35:12	Rua Luiz Marinho Falcão - Timbaúba - PE	30	Ligado	0v	99 metros	-7.4974 -35.3065
01/04/2024 18:35:47	Rua Luiz Marinho Falcão - Timbaúba - PE	19	Ligado	0v	205 metros	-7.4986 -35.3079
01/04/2024 18:35:57	Rua Luiz Marinho Falcão - Timbaúba - PE	18	Ligado	0v	Parado	-7.4986 -35.3079
01/04/2024 18:36:32	Rua Luiz Marinho Falcão - Timbaúba - PE	19	Ligado	0v	252 metros	-7.4996 -35.3099
01/04/2024 18:37:06	Rua Luiz Marinho Falcão - Timbaúba - PE	24	Ligado	0v	185 metros	-7.5007 -35.3112
01/04/2024 18:37:52	Rua Olga de Albuquerque Queiroz - Timbaúba - PE	19	Ligado	0v	247 metros	-7.5024 -35.3126
01/04/2024 18:38:32	Rua Luiz marinho falcão - Mocs - Timbaúba - PE	25	Ligado	0v	243 metros	-7.5043 -35.3137
01/04/2024 18:39:12	Rua Luiz marinho falcão - Mocs - Timbaúba - PE	0	Ligado	0v	217 metros	-7.5061 -35.3144
01/04/2024 18:39:34	Rua Almirante Barroso - Mocs - Timbaúba - PE	17	Ligado	0v	110 metros	-7.5069 -35.3150
01/04/2024 18:39:52	Rua Almirante Barroso - Mocs - Timbaúba - PE	19	Ligado	0v	84 metros	-7.5073 -35.3157

01/04/2024 18:40:32	Rua Conselheiro João Alfredo - Mocs - Timbaúba - PE	14	Ligado	0v	225 metros	-7.5084 -35.3174
01/04/2024 18:41:12	Rua Conselheiro João Alfredo - Mocs - Timbaúba - PE	0	Ligado	0v	104 metros	-7.5090 -35.3180
01/04/2024 18:41:52	Mocs - Timbaúba - PE	0	Ligado	0v	126 metros	-7.5101 -35.3176
01/04/2024 18:42:32	Mocs - Timbaúba - PE	0	Ligado	0v	Parado	-7.5101 -35.3176
01/04/2024 18:43:12	Rua Marechal Dantas Barreto - Araruna - Timbaúba - PE	0	Ligado	0v	90 metros	-7.5106 -35.3182
01/04/2024 18:43:36	Rua Marechal Dantas Barreto - Araruna - Timbaúba - PE	29	Ligado	0v	118 metros	-7.5116 -35.3178
01/04/2024 18:43:52	Rua Marechal Dantas Barreto - Araruna - Timbaúba - PE	16	Ligado	0v	113 metros	-7.5125 -35.3175
01/04/2024 18:44:17	Rua Marechal Dantas Barreto - Araruna - Timbaúba - PE	20	Ligado	0v	163 metros	-7.5139 -35.3169
01/04/2024 18:44:32	Rua Maciel Pinheiro - Mocs - Timbaúba - PE	33	Ligado	0v	113 metros	-7.5142 -35.3159
01/04/2024 18:45:12	Rua Maciel Pinheiro - Mocs - Timbaúba - PE	10	Ligado	0v	296 metros	-7.5145 -35.3133
01/04/2024 18:45:28	Rua Maciel Pinheiro - Mocs - Timbaúba - PE	28	Ligado	0v	100 metros	-7.5147 -35.3124
01/04/2024 18:45:44	Travessa Barão de Lucena - Mocs - Timbaúba - PE	24	Ligado	0v	99 metros	-7.5152 -35.3117
01/04/2024 18:46:23	Rua Doutor Geraldo Ferreira Lima - Mocs - Timbaúba - PE	30	Ligado	0v	306 metros	-7.5174 -35.3100
01/04/2024 18:46:40	Travessa Barão de Lucena - Mocs - Timbaúba - PE	27	Ligado	0v	144 metros	-7.5186 -35.3095
01/04/2024 18:47:12	Travessa Barão de Lucena - Mocs - Timbaúba - PE	0	Ligado	0v	Parado	-7.5186 -35.3095
01/04/2024 18:47:26	Travessa Barão de Lucena - Mocs - Timbaúba - PE	18	Ligado	0v	89 metros	-7.5193 -35.3093
01/04/2024 18:47:52	Travessa Barão de Lucena - Mocs - Timbaúba - PE	16	Ligado	0v	101 metros	-7.5196 -35.3084
01/04/2024 18:48:06	Travessa Barão de Lucena - Mocs - Timbaúba - PE	14	Ligado	0v	Parado	-7.5196 -35.3084
01/04/2024 18:48:32	Travessa Barão de Lucena - Mocs - Timbaúba - PE	0	Ligado	0v	100 metros	-7.5204 -35.3080
01/04/2024 18:49:12	Travessa Barão de Lucena - Mocs - Timbaúba - PE	0	Ligado	0v	Parado	-7.5204 -35.3080
01/04/2024 18:49:52	Travessa Barão de Lucena - Mocs - Timbaúba - PE	0	Ligado	0v	Parado	-7.5204 -35.3080
01/04/2024 18:50:13	Travessa Barão de Lucena - Mocs - Timbaúba - PE	14	Ligado	0v	Parado	-7.5204 -35.3080

01/04/2024 18:50:32	BR-408 - Mocs - Timbaúba - PE	43	Ligado	0v	172 metros	-7.5209 -35.3065
01/04/2024 18:51:12	BR-408 - Mocs - Timbaúba - PE	68	Ligado	0v	575 metros	-7.5221 -35.3014
01/04/2024 18:51:28	BR-408 - Mocs - Timbaúba - PE	68	Ligado	0v	306 metros	-7.5226 -35.2987
01/04/2024 18:51:52	BR-408 - Mocs - Timbaúba - PE	69	Ligado	0v	452 metros	-7.5227 -35.2946
01/04/2024 18:52:05	BR-408 - Mocs - Timbaúba - PE	69	Ligado	0v	244 metros	-7.5235 -35.2926
01/04/2024 18:52:32	BR-408 - Mocs - Timbaúba - PE	56	Ligado	0v	506 metros	-7.5272 -35.2899
01/04/2024 18:52:56	BR-408 - Mocs - Timbaúba - PE	63	Ligado	0v	380 metros	-7.5306 -35.2899
01/04/2024 18:53:12	BR-408 - Mocs - Timbaúba - PE	59	Ligado	0v	280 metros	-7.5329 -35.2890
01/04/2024 18:53:30	BR-408 - Mocs - Timbaúba - PE	64	Ligado	0v	288 metros	-7.5353 -35.2880
01/04/2024 18:53:52	BR-408 - Mocs - Timbaúba - PE	77	Ligado	0v	439 metros	-7.5382 -35.2853
01/04/2024 18:54:05	BR-408 - Mocs - Timbaúba - PE	87	Ligado	0v	296 metros	-7.5395 -35.2830
01/04/2024 18:54:30	BR-408 - Mocs - Timbaúba - PE	74	Ligado	0v	850 metros	-7.5404 -35.2780
01/04/2024 18:54:44	BR-408 - Mocs - Timbaúba - PE	69	Ligado	0v	285 metros	-7.5412 -35.2755
01/04/2024 18:55:06	BR-408 - Mocs - Timbaúba - PE	70	Ligado	0v	410 metros	-7.5438 -35.2729
01/04/2024 18:55:17	BR-408 - Mocs - Timbaúba - PE	69	Ligado	0v	616 metros	-7.5446 -35.2711
01/04/2024 18:55:53	BR-408 - Timbaúba - PE	69	Ligado	0v	651 metros	-7.5466 -35.2656
01/04/2024 18:56:06	BR-408 - Caueiras - Aliança - PE	63	Ligado	0v	262 metros	-7.5478 -35.2635
01/04/2024 18:56:33	BR-408 - Caueiras - Aliança - PE	66	Ligado	0v	476 metros	-7.5495 -35.2596
01/04/2024 18:56:44	BR-408 - Caueiras - Aliança - PE	61	Ligado	0v	201 metros	-7.5501 -35.2579
01/04/2024 18:56:54	BR-408 - Caueiras - Aliança - PE	53	Ligado	0v	368 metros	-7.5506 -35.2564
01/04/2024 18:57:06	BR-408 - Caueiras - Aliança - PE	64	Ligado	0v	190 metros	-7.5520 -35.2554
01/04/2024 18:57:53	BR-408 - Caueiras - Aliança - PE	54	Ligado	0v	818 metros	-7.5587 -35.2583

01/04/2024 18:58:19	BR-408 - Caueiras - Aliança - PE	49	Ligado	0v	363 metros	-7.5617 -35.2596
01/04/2024 18:58:33	BR-408 - Caueiras - Aliança - PE	50	Ligado	0v	208 metros	-7.5636 -35.2594
01/04/2024 18:59:07	BR-408 - Caueiras - Aliança - PE	69	Ligado	0v	574 metros	-7.5682 -35.2571
01/04/2024 18:59:18	BR-408 - Caueiras - Aliança - PE	61	Ligado	0v	195 metros	-7.5695 -35.2559
01/04/2024 18:59:50	BR-408 - Caueiras - Aliança - PE	45	Ligado	0v	475 metros	-7.5721 -35.2525
01/04/2024 19:00:03	BR-408 - Caueiras - Aliança - PE	57	Ligado	0v	186 metros	-7.5737 -35.2520
01/04/2024 19:00:33	BR-408 - Caueiras - Aliança - PE	61	Ligado	0v	489 metros	-7.5781 -35.2523
01/04/2024 19:00:45	BR-408 - Caueiras - Aliança - PE	57	Ligado	0v	201 metros	-7.5797 -35.2513
01/04/2024 19:01:01	BR-408 - Caueiras - Aliança - PE	57	Ligado	0v	240 metros	-7.5812 -35.2498
01/04/2024 19:01:13	BR-408 - Caueiras - Aliança - PE	61	Ligado	0v	202 metros	-7.5829 -35.2493
01/04/2024 19:01:53	BR-408 - Caueiras - Aliança - PE	42	Ligado	0v	657 metros	-7.5887 -35.2485
01/04/2024 19:02:19	BR-408 - Caueiras - Aliança - PE	55	Ligado	0v	302 metros	-7.5914 -35.2479
01/04/2024 19:02:29	BR-408 - Caueiras - Aliança - PE	61	Ligado	0v	163 metros	-7.5924 -35.2469
01/04/2024 19:02:42	BR-408 - Caueiras - Aliança - PE	62	Ligado	0v	216 metros	-7.5934 -35.2452
01/04/2024 19:03:13	BR-408 - Caueiras - Aliança - PE	62	Ligado	0v	563 metros	-7.5980 -35.2431
01/04/2024 19:03:38	BR-408 - Aliança - PE	67	Ligado	0v	465 metros	-7.6018 -35.2412
01/04/2024 19:03:53	BR-408 - Aliança - PE	70	Ligado	0v	289 metros	-7.6043 -35.2407
01/04/2024 19:04:25	BR-408 - Aliança - PE	75	Ligado	0v	638 metros	-7.6100 -35.2397
01/04/2024 19:04:46	BR-408 - Aliança - PE	72	Ligado	0v	434 metros	-7.6139 -35.2396
01/04/2024 19:04:58	BR-408 - Aliança - PE	69	Ligado	0v	239 metros	-7.6160 -35.2393
01/04/2024 19:05:13	BR-408 - Aliança - PE	70	Ligado	0v	289 metros	-7.6182 -35.2406
01/04/2024 19:05:23	BR-408 - Aliança - PE	66	Ligado	0v	191 metros	-7.6197 -35.2415

01/04/2024 19:05:46	BR-408 - Aliança - PE	67	Ligado	0v	436 metros	-7.6236 -35.2413
01/04/2024 19:05:59	BR-408 - Aliança - PE	63	Ligado	0v	233 metros	-7.6254 -35.2423
01/04/2024 19:06:33	BR-408 - Aliança - PE	61	Ligado	0v	616 metros	-7.6287 -35.2468
01/04/2024 19:06:51	BR-408 - Aliança - PE	66	Ligado	0v	331 metros	-7.6296 -35.2496
01/04/2024 19:07:13	BR-408 - Aliança - PE	68	Ligado	0v	395 metros	-7.6326 -35.2515
01/04/2024 19:07:33	BR-408 - Aliança - PE	68	Ligado	0v	386 metros	-7.6358 -35.2529
01/04/2024 19:07:53	BR-408 - Aliança - PE	68	Ligado	0v	385 metros	-7.6391 -35.2540
01/04/2024 19:08:07	BR-408 - Aliança - PE	68	Ligado	0v	268 metros	-7.6414 -35.2546
01/04/2024 19:08:33	BR-408 - Aliança - PE	69	Ligado	0v	481 metros	-7.6456 -35.2535
01/04/2024 19:09:51	BR-408 - Nazaré da Mata - PE	62	Ligado	0v	1,42 km	-7.6577 -35.2493
01/04/2024 19:10:52	BR-408 - Nazaré da Mata - PE	71	Ligado	0v	1,01 km	-7.6664 -35.2466
01/04/2024 19:11:06	BR-408 - Nazaré da Mata - PE	67	Ligado	0v	264 metros	-7.6688 -35.2465
01/04/2024 19:11:25	BR-408 - Nazaré da Mata - PE	68	Ligado	0v	366 metros	-7.6715 -35.2484
01/04/2024 19:12:05	BR-408 - Nazaré da Mata - PE	64	Ligado	0v	759 metros	-7.6773 -35.2520
01/04/2024 19:12:19	BR-408 - Nazaré da Mata - PE	57	Ligado	0v	237 metros	-7.6794 -35.2517
01/04/2024 19:12:45	BR-408 - Nazaré da Mata - PE	61	Ligado	0v	409 metros	-7.6823 -35.2494
01/04/2024 19:12:57	BR-408 - Nazaré da Mata - PE	68	Ligado	0v	220 metros	-7.6838 -35.2482
01/04/2024 19:13:10	BR-408 - Nazaré da Mata - PE	70	Ligado	0v	244 metros	-7.6860 -35.2482
01/04/2024 19:13:23	BR-408 - Nazaré da Mata - PE	71	Ligado	0v	253 metros	-7.6878 -35.2495
01/04/2024 19:14:05	BR-408 - Nazaré da Mata - PE	71	Ligado	0v	971 metros	-7.6963 -35.2474
01/04/2024 19:14:45	BR-408 - Nazaré da Mata - PE	59	Ligado	0v	737 metros	-7.7026 -35.2455
01/04/2024 19:14:57	BR-408 - Nazaré da Mata - PE	56	Ligado	0v	189 metros	-7.7041 -35.2448

01/04/2024 19:15:25	BR-408 - Nazaré da Mata - PE	58	Ligado	0v	422 metros	-7.7067 -35.2420
01/04/2024 19:15:43	BR-408 - Nazaré da Mata - PE	68	Ligado	0v	307 metros	-7.7087 -35.2401
01/04/2024 19:16:05	BR-408 - Nazaré da Mata - PE	81	Ligado	0v	466 metros	-7.7127 -35.2387
01/04/2024 19:16:18	BR-408 - Nazaré da Mata - PE	80	Ligado	0v	293 metros	-7.7151 -35.2376
01/04/2024 19:16:45	BR-408 - Nazaré da Mata - PE	62	Ligado	0v	588 metros	-7.7202 -35.2388
01/04/2024 19:17:04	BR-408 - Nazaré da Mata - PE	60	Ligado	0v	320 metros	-7.7231 -35.2392
01/04/2024 19:17:20	BR-408 - Nazaré da Mata - PE	63	Ligado	0v	278 metros	-7.7253 -35.2403
01/04/2024 19:17:30	BR-408 - Nazaré da Mata - PE	62	Ligado	0v	172 metros	-7.7268 -35.2401
01/04/2024 19:17:58	Rodovia BR-408 - Juá - Nazaré da Mata - PE	77	Ligado	0v	534 metros	-7.7310 -35.2378
01/04/2024 19:18:13	Rodovia BR-408 - Juá - Nazaré da Mata - PE	77	Ligado	0v	308 metros	-7.7332 -35.2361
01/04/2024 19:18:45	Rodovia BR-408 - Juá - Nazaré da Mata - PE	63	Ligado	0v	647 metros	-7.7388 -35.2345
01/04/2024 19:19:05	Rodovia BR-408 - Juá - Nazaré da Mata - PE	53	Ligado	0v	356 metros	-7.7420 -35.2341
01/04/2024 19:19:25	Rodovia BR-408 - Juá - Nazaré da Mata - PE	0	Ligado	0v	128 metros	-7.7431 -35.2342
01/04/2024 19:20:05	Rua Nunes Machado - Juá - Nazaré da Mata - PE	13	Ligado	0v	166 metros	-7.7433 -35.2327
01/04/2024 19:20:35	Rua Coelho Neto - Juá - Nazaré da Mata - PE	17	Ligado	0v	159 metros	-7.7440 -35.2315
01/04/2024 19:20:45	Rua Coelho Neto - Juá - Nazaré da Mata - PE	23	Ligado	0v	58 metros	-7.7440 -35.2310
01/04/2024 19:21:00	Rua Coelho Neto - Juá - Nazaré da Mata - PE	13	Ligado	0v	78 metros	-7.7439 -35.2303
01/04/2024 19:21:18	Rua Coelho Neto - Juá - Nazaré da Mata - PE	14	Ligado	0v	108 metros	-7.7435 -35.2294
01/04/2024 19:22:05	Rua Coelho Neto - Juá - Nazaré da Mata - PE	0	Ligado	0v	72 metros	-7.7433 -35.2288
01/04/2024 19:22:22	Rua Coelho Neto - Juá - Nazaré da Mata - PE	12	Ligado	0v	Parado	-7.7433 -35.2288
01/04/2024 19:22:38	Rua Ermirio Coutinho - Sertãozinho - Nazaré da Mata - PE	25	Ligado	0v	89 metros	-7.7437 -35.2281
01/04/2024 19:22:53	Rua Marechal Dantas Barreto - Sertãozinho - Nazaré da Mata - PE	13	Ligado	0v	62 metros	-7.7442 -35.2278

01/04/2024 19:23:21	Rua Marechal Dantas Barreto - Sertãozinho - Nazaré da Mata - PE	20	Ligado	0v	117 metros	-7.7433 -35.2273
01/04/2024 19:23:44	Rua Dom Moura - Sertãozinho - Nazaré da Mata - PE	16	Ligado	0v	136 metros	-7.7423 -35.2266
01/04/2024 19:23:58	Rua Marechal Dantas Barreto - Sertãozinho - Nazaré da Mata - PE	11	Ligado	0v	60 metros	-7.7419 -35.2262
01/04/2024 19:24:12	Rua Marechal Dantas Barreto - Sertãozinho - Nazaré da Mata - PE	11	Ligado	0v	Parado	-7.7419 -35.2262
01/04/2024 19:24:45	Rua Conselheiro João Alfredo - Sertãozinho - Nazaré da Mata - PE	13	Ligado	0v	146 metros	-7.7423 -35.2274
01/04/2024 19:24:57	Rua Bom Jesus - Sertãozinho - Nazaré da Mata - PE	10	Ligado	0v	52 metros	-7.7426 -35.2278
01/04/2024 19:25:25	Rua Bom Jesus - Sertãozinho - Nazaré da Mata - PE	0	Ligado	0v	Parado	-7.7426 -35.2278
01/04/2024 19:26:05	Rua Bom Jesus - Sertãozinho - Nazaré da Mata - PE	0	Ligado	0v	Parado	-7.7426 -35.2278
01/04/2024 19:26:45	Rua Bom Jesus - Sertãozinho - Nazaré da Mata - PE	0	Ligado	0v	Parado	-7.7426 -35.2278
01/04/2024 19:27:25	Rua Bom Jesus - Sertãozinho - Nazaré da Mata - PE	0	Ligado	0v	Parado	-7.7426 -35.2278
01/04/2024 19:28:05	Rua Bom Jesus - Sertãozinho - Nazaré da Mata - PE	0	Ligado	0v	Parado	-7.7426 -35.2278
01/04/2024 19:28:45	Rua Bom Jesus - Sertãozinho - Nazaré da Mata - PE	0	Ligado	0v	Parado	-7.7426 -35.2278
01/04/2024 19:29:25	Rua Bom Jesus - Sertãozinho - Nazaré da Mata - PE	0	Ligado	0v	Parado	-7.7426 -35.2278
01/04/2024 19:30:05	Rua Bom Jesus - Sertãozinho - Nazaré da Mata - PE	0	Ligado	0v	Parado	-7.7426 -35.2278
01/04/2024 19:30:45	Rua Bom Jesus - Sertãozinho - Nazaré da Mata - PE	0	Ligado	0v	Parado	-7.7426 -35.2278
01/04/2024 19:31:25	Rua Bom Jesus - Sertãozinho - Nazaré da Mata - PE	0	Ligado	0v	Parado	-7.7426 -35.2278
01/04/2024 19:32:05	Rua Bom Jesus - Sertãozinho - Nazaré da Mata - PE	0	Ligado	0v	Parado	-7.7426 -35.2278
01/04/2024 19:32:45	Rua Bom Jesus - Sertãozinho - Nazaré da Mata - PE	0	Ligado	0v	Parado	-7.7426 -35.2278
01/04/2024 19:33:25	Rua Bom Jesus - Sertãozinho - Nazaré da Mata - PE	0	Ligado	0v	Parado	-7.7426 -35.2278
01/04/2024 19:34:05	Rua Bom Jesus - Sertãozinho - Nazaré da Mata - PE	0	Ligado	0v	Parado	-7.7426 -35.2278
01/04/2024 19:34:45	Rua Bom Jesus - Sertãozinho - Nazaré da Mata - PE	0	Ligado	0v	Parado	-7.7426 -35.2278
01/04/2024 19:35:25	Rua Bom Jesus - Sertãozinho - Nazaré da Mata - PE	0	Ligado	0v	Parado	-7.7426 -35.2278

01/04/2024 19:36:02	Rua Bom Jesus - Sertãozinho - Nazaré da Mata - PE	0	Ligado	0v	Parado	-7.7426 -35.2278
01/04/2024 19:36:06						
01/04/2024 19:40:25	Rua Bom Jesus - Sertãozinho - Nazaré da Mata - PE	0	Desligado	0v	Parado	-7.7426 -35.2278
01/04/2024 19:49:04	Rua Bom Jesus - Sertãozinho - Nazaré da Mata - PE	0	Desligado	0v	Parado	-7.7426 -35.2278
01/04/2024 19:54:04	Rua Bom Jesus - Sertãozinho - Nazaré da Mata - PE	0	Desligado	0v	Parado	-7.7426 -35.2278
01/04/2024 19:59:04	Rua Bom Jesus - Sertãozinho - Nazaré da Mata - PE	0	Desligado	0v	Parado	-7.7426 -35.2278
01/04/2024 20:04:04	Rua Bom Jesus - Sertãozinho - Nazaré da Mata - PE	0	Desligado	0v	Parado	-7.7426 -35.2278
01/04/2024 20:09:04	Rua Bom Jesus - Sertãozinho - Nazaré da Mata - PE	0	Desligado	0v	Parado	-7.7426 -35.2278
01/04/2024 20:14:04	Rua Bom Jesus - Sertãozinho - Nazaré da Mata - PE	0	Desligado	0v	Parado	-7.7426 -35.2278
01/04/2024 20:19:04	Rua Bom Jesus - Sertãozinho - Nazaré da Mata - PE	0	Desligado	0v	Parado	-7.7426 -35.2278
01/04/2024 20:24:04	Rua Bom Jesus - Sertãozinho - Nazaré da Mata - PE	0	Desligado	0v	Parado	-7.7426 -35.2278
01/04/2024 20:29:04	Rua Bom Jesus - Sertãozinho - Nazaré da Mata - PE	0	Desligado	0v	Parado	-7.7426 -35.2278
01/04/2024 20:34:04	Rua Bom Jesus - Sertãozinho - Nazaré da Mata - PE	0	Desligado	0v	Parado	-7.7426 -35.2278
01/04/2024 20:39:04	Rua Bom Jesus - Sertãozinho - Nazaré da Mata - PE	0	Desligado	0v	Parado	-7.7426 -35.2278
01/04/2024 20:44:04	Rua Bom Jesus - Sertãozinho - Nazaré da Mata - PE	0	Desligado	0v	Parado	-7.7426 -35.2278
01/04/2024 20:49:04	Rua Bom Jesus - Sertãozinho - Nazaré da Mata - PE	0	Desligado	0v	Parado	-7.7426 -35.2278
01/04/2024 20:54:04	Rua Bom Jesus - Sertãozinho - Nazaré da Mata - PE	0	Desligado	0v	Parado	-7.7426 -35.2278
01/04/2024 20:59:05	Rua Bom Jesus - Sertãozinho - Nazaré da Mata - PE	0	Desligado	0v	Parado	-7.7426 -35.2278
01/04/2024 21:04:05	Rua Bom Jesus - Sertãozinho - Nazaré da Mata - PE	0	Desligado	0v	Parado	-7.7426 -35.2278
01/04/2024 21:09:05	Rua Bom Jesus - Sertãozinho - Nazaré da Mata - PE	0	Desligado	0v	Parado	-7.7426 -35.2278
01/04/2024 21:14:05	Rua Bom Jesus - Sertãozinho - Nazaré da Mata - PE	0	Desligado	0v	Parado	-7.7426 -35.2278
01/04/2024 21:19:05	Rua Bom Jesus - Sertãozinho - Nazaré da Mata - PE	0	Desligado	0v	Parado	-7.7426 -35.2278

01/04/2024 21:24:05	Rua Bom Jesus - Sertãozinho - Nazaré da Mata - PE	0	Desligado	0v	Parado	-7.7426 -35.2278
01/04/2024 21:29:05	Rua Bom Jesus - Sertãozinho - Nazaré da Mata - PE	0	Desligado	0v	Parado	-7.7426 -35.2278
01/04/2024 21:30:56	Rua Bom Jesus - Sertãozinho - Nazaré da Mata - PE	0	Desligado	0v	Parado	-7.7426 -35.2278
01/04/2024 21:31:04						
01/04/2024 21:31:39	Rua Bom Jesus - Sertãozinho - Nazaré da Mata - PE	0	Ligado	0v	Parado	-7.7426 -35.2278
01/04/2024 21:32:19	Rua Bom Jesus - Sertãozinho - Nazaré da Mata - PE	0	Ligado	0v	Parado	-7.7426 -35.2278
01/04/2024 21:32:59	Rua Bom Jesus - Sertãozinho - Nazaré da Mata - PE	0	Ligado	0v	Parado	-7.7426 -35.2278
01/04/2024 21:33:39	Rua Bom Jesus - Sertãozinho - Nazaré da Mata - PE	0	Ligado	0v	Parado	-7.7426 -35.2278
01/04/2024 21:34:19	Rua Bom Jesus - Sertãozinho - Nazaré da Mata - PE	0	Ligado	0v	Parado	-7.7426 -35.2278
01/04/2024 21:34:59	Rua Bom Jesus - Sertãozinho - Nazaré da Mata - PE	0	Ligado	0v	Parado	-7.7426 -35.2278
01/04/2024 21:35:39	Rua Bom Jesus - Sertãozinho - Nazaré da Mata - PE	0	Ligado	0v	Parado	-7.7426 -35.2278
01/04/2024 21:36:19	Rua Doutor Florentino dos Santos - Juá - Nazaré da Mata - PE	10	Ligado	0v	93 metros	-7.7428 -35.2286
01/04/2024 21:36:59	Rua Doutor Florentino dos Santos - Juá - Nazaré da Mata - PE	0	Ligado	0v	52 metros	-7.7431 -35.2290
01/04/2024 21:37:39	Rua Doutor Florentino dos Santos - Juá - Nazaré da Mata - PE	0	Ligado	0v	Parado	-7.7431 -35.2290
01/04/2024 21:38:19	Rua Doutor Florentino dos Santos - Juá - Nazaré da Mata - PE	0	Ligado	0v	51 metros	-7.7432 -35.2294
01/04/2024 21:38:59	Rua Doutor Florentino dos Santos - Juá - Nazaré da Mata - PE	0	Ligado	0v	Parado	-7.7432 -35.2294
01/04/2024 21:39:39	Rua Doutor Florentino dos Santos - Juá - Nazaré da Mata - PE	15	Ligado	0v	178 metros	-7.7436 -35.2310
01/04/2024 21:39:54	Rua Doutor Florentino dos Santos - Juá - Nazaré da Mata - PE	27	Ligado	0v	93 metros	-7.7437 -35.2318
01/04/2024 21:40:04	Rua Nunes Machado - Juá - Nazaré da Mata - PE	13	Ligado	0v	65 metros	-7.7434 -35.2323
01/04/2024 21:40:19	Rua Nunes Machado - Juá - Nazaré da Mata - PE	19	Ligado	0v	70 metros	-7.7433 -35.2329
01/04/2024 21:40:35	Rua Nunes Machado - Juá - Nazaré da Mata - PE	19	Ligado	0v	111 metros	-7.7433 -35.2339
01/04/2024 21:40:47	Rua Nunes Machado - Juá - Nazaré da Mata - PE	17	Ligado	0v	Parado	-7.7433 -35.2339

01/04/2024 21:40:59	Rodovia BR-408 - Juá - Nazaré da Mata - PE	24	Ligado	0v	106 metros	-7.7423 -35.2341
01/04/2024 21:41:23	Rodovia BR-408 - Juá - Nazaré da Mata - PE	56	Ligado	0v	303 metros	-7.7396 -35.2342
01/04/2024 21:41:39	Rodovia BR-408 - Juá - Nazaré da Mata - PE	72	Ligado	0v	277 metros	-7.7372 -35.2350
01/04/2024 21:42:07	Rodovia BR-408 - Juá - Nazaré da Mata - PE	60	Ligado	0v	521 metros	-7.7327 -35.2363
01/04/2024 21:42:19	Rodovia BR-408 - Juá - Nazaré da Mata - PE	56	Ligado	0v	192 metros	-7.7314 -35.2374
01/04/2024 21:42:30	Rodovia BR-408 - Juá - Nazaré da Mata - PE	51	Ligado	0v	165 metros	-7.7302 -35.2383
01/04/2024 21:42:59	BR-408 - Nazaré da Mata - PE	64	Ligado	0v	433 metros	-7.7268 -35.2401
01/04/2024 21:43:12	BR-408 - Nazaré da Mata - PE	70	Ligado	0v	243 metros	-7.7246 -35.2400
01/04/2024 21:43:27	BR-408 - Nazaré da Mata - PE	69	Ligado	0v	280 metros	-7.7223 -35.2389
01/04/2024 21:43:39	BR-408 - Nazaré da Mata - PE	76	Ligado	0v	242 metros	-7.7202 -35.2387
01/04/2024 21:44:08	BR-408 - Nazaré da Mata - PE	61	Ligado	0v	571 metros	-7.7152 -35.2376
01/04/2024 21:44:19	BR-408 - Nazaré da Mata - PE	66	Ligado	0v	195 metros	-7.7136 -35.2382
01/04/2024 21:44:59	BR-408 - Nazaré da Mata - PE	56	Ligado	0v	671 metros	-7.7080 -35.2405
01/04/2024 21:45:35	BR-408 - Nazaré da Mata - PE	77	Ligado	0v	697 metros	-7.7037 -35.2451
01/04/2024 21:46:19	BR-408 - Nazaré da Mata - PE	65	Ligado	0v	927 metros	-7.6957 -35.2476
01/04/2024 21:48:27	BR-408 - Nazaré da Mata - PE	74	Ligado	0v	1,85 km	-7.6796 -35.2516
01/04/2024 21:48:39	BR-408 - Nazaré da Mata - PE	76	Ligado	0v	250 metros	-7.6774 -35.2519
01/04/2024 21:48:58	BR-408 - Nazaré da Mata - PE	67	Ligado	0v	377 metros	-7.6744 -35.2504
01/04/2024 21:51:50	BR-408 - Aliança - PE	72	Ligado	0v	3,02 km	-7.6474 -35.2528
01/04/2024 21:52:22	BR-408 - Aliança - PE	72	Ligado	0v	624 metros	-7.6420 -35.2546
01/04/2024 21:52:39	BR-408 - Aliança - PE	70	Ligado	0v	336 metros	-7.6391 -35.2540
01/04/2024 21:52:51	BR-408 - Aliança - PE	68	Ligado	0v	235 metros	-7.6371 -35.2532

01/04/2024 21:53:05	BR-408 - Aliança - PE	67	Ligado	0v	268 metros	-7.6348 -35.2525
01/04/2024 21:53:36	BR-408 - Aliança - PE	66	Ligado	0v	585 metros	-7.6301 -35.2503
01/04/2024 21:53:50	BR-408 - Aliança - PE	69	Ligado	0v	265 metros	-7.6293 -35.2480
01/04/2024 21:54:30	BR-408 - Aliança - PE	67	Ligado	0v	763 metros	-7.6254 -35.2423
01/04/2024 21:54:43	BR-408 - Aliança - PE	69	Ligado	0v	248 metros	-7.6235 -35.2412
01/04/2024 21:55:05	BR-408 - Aliança - PE	69	Ligado	0v	407 metros	-7.6198 -35.2415
01/04/2024 21:55:31	BR-408 - Aliança - PE	71	Ligado	0v	505 metros	-7.6159 -35.2392
01/04/2024 21:55:50	BR-408 - Aliança - PE	63	Ligado	0v	357 metros	-7.6128 -35.2398
01/04/2024 21:56:30	BR-408 - Aliança - PE	52	Ligado	0v	594 metros	-7.6074 -35.2401
01/04/2024 21:57:09	BR-408 - Aliança - PE	66	Ligado	0v	670 metros	-7.6015 -35.2413
01/04/2024 21:57:50	BR-408 - Caueiras - Aliança - PE	75	Ligado	0v	794 metros	-7.5950 -35.2442
01/04/2024 21:58:02	BR-408 - Caueiras - Aliança - PE	69	Ligado	0v	243 metros	-7.5932 -35.2454
01/04/2024 21:58:18	BR-408 - Caueiras - Aliança - PE	71	Ligado	0v	319 metros	-7.5916 -35.2478
01/04/2024 21:58:30	BR-408 - Caueiras - Aliança - PE	50	Ligado	0v	222 metros	-7.5897 -35.2484
01/04/2024 21:59:10	BR-408 - Caueiras - Aliança - PE	59	Ligado	0v	506 metros	-7.5852 -35.2490
01/04/2024 21:59:35	BR-408 - Caueiras - Aliança - PE	68	Ligado	0v	454 metros	-7.5811 -35.2497
01/04/2024 21:59:50	BR-408 - Caueiras - Aliança - PE	62	Ligado	0v	273 metros	-7.5794 -35.2515
01/04/2024 22:00:00	BR-408 - Caueiras - Aliança - PE	65	Ligado	0v	175 metros	-7.5780 -35.2522
01/04/2024 22:00:30	BR-408 - Caueiras - Aliança - PE	65	Ligado	0v	546 metros	-7.5731 -35.2520
01/04/2024 22:00:40	BR-408 - Caueiras - Aliança - PE	69	Ligado	0v	185 metros	-7.5717 -35.2529
01/04/2024 22:01:10	BR-408 - Caueiras - Aliança - PE	72	Ligado	0v	604 metros	-7.5682 -35.2571
01/04/2024 22:01:42	BR-408 - Caueiras - Aliança - PE	70	Ligado	0v	587 metros	-7.5634 -35.2594

01/04/2024 22:01:54	BR-408 - Caueiras - Aliança - PE	65	Ligado	0v	223 metros	-7.5614 -35.2595
01/04/2024 22:02:30	BR-408 - Caueiras - Aliança - PE	70	Ligado	0v	701 metros	-7.5557 -35.2569
01/04/2024 22:02:50	BR-408 - Caueiras - Aliança - PE	67	Ligado	0v	380 metros	-7.5527 -35.2554
01/04/2024 22:03:01	BR-408 - Caueiras - Aliança - PE	63	Ligado	0v	193 metros	-7.5510 -35.2558
01/04/2024 22:03:50	BR-408 - Caueiras - Aliança - PE	72	Ligado	0v	926 metros	-7.5477 -35.2635
01/04/2024 22:04:30	BR-408 - Mocs - Timbaúba - PE	71	Ligado	0v	754 metros	-7.5449 -35.2697
01/04/2024 22:04:44	BR-408 - Mocs - Timbaúba - PE	69	Ligado	0v	189 metros	-7.5442 -35.2721
01/04/2024 22:04:54	BR-408 - Mocs - Timbaúba - PE	68	Ligado	0v	185 metros	-7.5433 -35.2735
01/04/2024 22:05:10	BR-408 - Mocs - Timbaúba - PE	69	Ligado	0v	308 metros	-7.5413 -35.2754
01/04/2024 22:06:43	BR-408 - Mocs - Timbaúba - PE	45	Ligado	0v	1,49 km	-7.5357 -35.2877
01/04/2024 22:07:20	BR-408 - Mocs - Timbaúba - PE	68	Ligado	0v	649 metros	-7.5303 -35.2899
01/04/2024 22:07:33	BR-408 - Mocs - Timbaúba - PE	73	Ligado	0v	253 metros	-7.5281 -35.2895
01/04/2024 22:07:48	BR-408 - Mocs - Timbaúba - PE	82	Ligado	0v	324 metros	-7.5256 -35.2910
01/04/2024 22:07:59	BR-408 - Mocs - Timbaúba - PE	68	Ligado	0v	236 metros	-7.5238 -35.2922
01/04/2024 22:08:09	BR-408 - Mocs - Timbaúba - PE	70	Ligado	0v	189 metros	-7.5228 -35.2936
01/04/2024 22:08:28	BR-408 - Mocs - Timbaúba - PE	70	Ligado	0v	370 metros	-7.5226 -35.2969
01/04/2024 22:09:08	BR-408 - Mocs - Timbaúba - PE	62	Ligado	0v	754 metros	-7.5215 -35.3037
01/04/2024 22:09:21	BR-408 - Mocs - Timbaúba - PE	32	Ligado	0v	180 metros	-7.5211 -35.3052
01/04/2024 22:09:48	Rodovia PE-082 - Mocs - Timbaúba - PE	44	Ligado	0v	284 metros	-7.5186 -35.3048
01/04/2024 22:10:28	Rodovia PE-082 - Mocs - Timbaúba - PE	34	Ligado	0v	399 metros	-7.5151 -35.3038
01/04/2024 22:11:08	Rodovia PE-082 - Mocs - Timbaúba - PE	34	Ligado	0v	403 metros	-7.5117 -35.3027
01/04/2024 22:11:46	Rodovia PE-082 - Mocs - Timbaúba - PE	55	Ligado	0v	533 metros	-7.5073 -35.3009


01/04/2024 22:12:16	Rodovia PE-082 - Mocs - Timbaúba - PE	51	Ligado	0v	428 metros	-7.5038 -35.2992
01/04/2024 22:12:28	Rodovia PE-082 - Mocs - Timbaúba - PE	41	Ligado	0v	162 metros	-7.5024 -35.2989
01/04/2024 22:13:08	Rodovia PE-082 - Mocs - Ferreiros - PE	0	Ligado	0v	304 metros	-7.4997 -35.2983
01/04/2024 22:13:48	Rodovia PE-082 - Mocs - Ferreiros - PE	0	Ligado	0v	Parado	-7.4997 -35.2983
01/04/2024 22:14:28	Rodovia PE-082 - Mocs - Ferreiros - PE	0	Ligado	0v	Parado	-7.4997 -35.2983
01/04/2024 22:15:08	Rodovia PE-082 - Mocs - Ferreiros - PE	23	Ligado	0v	114 metros	-7.4987 -35.2982
01/04/2024 22:15:48	Rodovia PE-082 - Mocs - Ferreiros - PE	18	Ligado	0v	306 metros	-7.4960 -35.2976
01/04/2024 22:16:28	Rua Luiz Marinho Falcão - Timbaúba - PE	11	Ligado	0v	153 metros	-7.4956 -35.2990
01/04/2024 22:16:53	Rua Luiz Marinho Falcão - Timbaúba - PE	12	Ligado	0v	80 metros	-7.4955 -35.2997
01/04/2024 22:17:08	Rua Luiz Marinho Falcão - Timbaúba - PE	14	Ligado	0v	Parado	-7.4955 -35.2997
01/04/2024 22:17:44	Rua Luiz Marinho Falcão, 5 - Timbaúba - PE	15	Ligado	0v	215 metros	-7.4952 -35.3016
01/04/2024 22:18:00	Rua Luiz Marinho Falcão, 5 - Timbaúba - PE	12	Ligado	0v	53 metros	-7.4952 -35.3021
01/04/2024 22:18:28	Rua Luiz Marinho Falcão, 5 - Timbaúba - PE	0	Ligado	0v	Parado	-7.4952 -35.3021
01/04/2024 22:19:08	Rua Luiz Marinho Falcão, 5 - Timbaúba - PE	0	Ligado	0v	Parado	-7.4952 -35.3021
01/04/2024 22:19:46	Rua Luiz Marinho Falcão, 5 - Timbaúba - PE	12	Ligado	0v	Parado	-7.4952 -35.3021
01/04/2024 22:20:28	Rua Luiz Marinho Falcão, 5 - Timbaúba - PE	11	Ligado	0v	151 metros	-7.4953 -35.3007
01/04/2024 22:21:08	Rua Luiz Marinho Falcão - Timbaúba - PE	10	Ligado	0v	117 metros	-7.4955 -35.2997
01/04/2024 22:21:48	Rua Luiz Marinho Falcão - Timbaúba - PE	14	Ligado	0v	135 metros	-7.4957 -35.2985
01/04/2024 22:22:20	Rodovia PE-082 - Mocs - Ferreiros - PE	16	Ligado	0v	102 metros	-7.4958 -35.2976
01/04/2024 22:23:08	Rodovia PE-082 - Ferreiros - PE	24	Ligado	0v	337 metros	-7.4928 -35.2970
01/04/2024 22:23:36	Rodovia PE-082 - Ferreiros - PE	53	Ligado	0v	346 metros	-7.4899 -35.2961
01/04/2024 22:23:47	Rodovia PE-082 - Ferreiros - PE	60	Ligado	0v	176 metros	-7.4886 -35.2951


01/04/2024 22:24:28	Rodovia PE-082 - Ferreiros - PE	61	Ligado	0v	733 metros	-7.4843 -35.2901
01/04/2024 22:25:08	Rodovia PE-082 - Ferreiros - PE	64	Ligado	0v	719 metros	-7.4800 -35.2853
01/04/2024 22:25:48	Rodovia PE-082 - Ferreiros - PE	58	Ligado	0v	728 metros	-7.4757 -35.2803
01/04/2024 22:26:28	Rodovia PE-082 - Ferreiros - PE	38	Ligado	0v	623 metros	-7.4720 -35.2761
01/04/2024 22:26:42	Rodovia PE-082 - Ferreiros - PE	21	Ligado	0v	81 metros	-7.4715 -35.2756
01/04/2024 22:27:08	Rodovia PE-082 - Ferreiros - PE	22	Ligado	0v	158 metros	-7.4706 -35.2745
01/04/2024 22:27:49	Rodovia PE-082 - Ferreiros - PE	49	Ligado	0v	471 metros	-7.4680 -35.2711
01/04/2024 22:28:29	Rodovia PE-082 - Ferreiros - PE	62	Ligado	0v	641 metros	-7.4645 -35.2665
01/04/2024 22:29:09	Rodovia PE-082 - Ferreiros - PE	62	Ligado	0v	684 metros	-7.4608 -35.2616
01/04/2024 22:29:49	Rodovia PE-082 - Ferreiros - PE	63	Ligado	0v	671 metros	-7.4571 -35.2567
01/04/2024 22:30:27	Rodovia PE-082 - Ferreiros - PE	36	Ligado	0v	527 metros	-7.4542 -35.2530
01/04/2024 22:30:38	Rodovia PE-082 - Ferreiros - PE	40	Ligado	0v	119 metros	-7.4532 -35.2524
01/04/2024 22:31:09	Rodovia PE-082 - Ferreiros - PE	36	Ligado	0v	328 metros	-7.4505 -35.2514
01/04/2024 22:31:49	Rodovia PE-082 - Ferreiros - PE	25	Ligado	0v	328 metros	-7.4477 -35.2504
01/04/2024 22:32:18	Rodovia PE-082 - Ferreiros - PE	32	Ligado	0v	206 metros	-7.4460 -35.2498
01/04/2024 22:32:29	Rodovia PE-082 - Ferreiros - PE	42	Ligado	0v	112 metros	-7.4450 -35.2498
01/04/2024 22:33:09	Rodovia PE-082 - Ferreiros - PE	55	Ligado	0v	603 metros	-7.4396 -35.2502
01/04/2024 22:33:49	Rodovia PE-082 - Ferreiros - PE	71	Ligado	0v	672 metros	-7.4341 -35.2527
01/04/2024 22:34:29	Rodovia PE-082 - Camutanga - PE	62	Ligado	0v	722 metros	-7.4283 -35.2556
01/04/2024 22:35:09	Rodovia PE-082 - Camutanga - PE	0	Ligado	0v	258 metros	-7.4261 -35.2563
01/04/2024 22:35:49	Rodovia PE-082 - Camutanga - PE	56	Ligado	0v	276 metros	-7.4240 -35.2577
01/04/2024 22:37:27	Rodovia PE-082 - Camutanga - PE	0	Ligado	0v	515 metros	-7.4197 -35.2592



01/04/2024 22:38:07	Rodovia PE-082 - Camutanga - PE	0	Ligado	0v	Parado	-7.4197 -35.2592
01/04/2024 22:38:47	Rodovia PE-082 - Camutanga - PE	0	Ligado	0v	Parado	-7.4197 -35.2592
01/04/2024 22:39:27	Rodovia PE-082 - Camutanga - PE	0	Ligado	0v	Parado	-7.4197 -35.2592
01/04/2024 22:40:07	Rodovia PE-082 - Camutanga - PE	0	Ligado	0v	Parado	-7.4197 -35.2592
01/04/2024 22:40:31	Rodovia PE-082 - Camutanga - PE	15	Ligado	0v	Parado	-7.4197 -35.2592
01/04/2024 22:40:47	Rodovia PE-082 - Camutanga - PE	32	Ligado	0v	155 metros	-7.4184 -35.2597
01/04/2024 22:41:27	Rodovia PE-082 - Camutanga - PE	21	Ligado	0v	250 metros	-7.4164 -35.2609
01/04/2024 22:41:41	Rodovia Pe Oitenta e Dois - Camutanga - PE	16	Ligado	0v	94 metros	-7.4157 -35.2613
01/04/2024 22:41:59	Rua Santa Cruz - Camutanga - PE	42	Ligado	0v	152 metros	-7.4154 -35.2626
01/04/2024 22:42:47	Rua Santa Cruz - Camutanga - PE	39	Ligado	0v	646 metros	-7.4113 -35.2667
01/04/2024 22:43:27	Rua Santa Cruz - Camutanga - PE	21	Ligado	0v	249 metros	-7.4097 -35.2683
01/04/2024 22:44:07	Rua Santa Cruz - Camutanga - PE	17	Ligado	0v	275 metros	-7.4079 -35.2701
01/04/2024 22:44:47	Avenida Doutor Simplício Tavares de Melo - Camutanga - PE	0	Ligado	0v	183 metros	-7.4070 -35.2714
01/04/2024 22:45:27	Avenida Doutor Simplício Tavares de Melo - Camutanga - PE	0	Ligado	0v	Parado	-7.4070 -35.2714
01/04/2024 22:45:38	Avenida Doutor Simplício Tavares de Melo - Camutanga - PE	15	Ligado	0v	Parado	-7.4070 -35.2714
01/04/2024 22:46:07	Rua Santa Cruz - Camutanga - PE	14	Ligado	0v	160 metros	-7.4059 -35.2724
01/04/2024 22:46:47	Rua Santa Cruz - Camutanga - PE	10	Ligado	0v	96 metros	-7.4052 -35.2729
01/04/2024 22:47:27	Rua Santa Cruz - Camutanga - PE	0	Ligado	0v	90 metros	-7.4046 -35.2734
01/04/2024 22:48:01	Rua Santa Cruz - Camutanga - PE	14	Ligado	0v	79 metros	-7.4040 -35.2737
01/04/2024 22:48:29	Rua Santa Cruz - Itambé - PE	15	Ligado	0v	127 metros	-7.4029 -35.2734
01/04/2024 22:48:47	Rua Santa Cruz - Itambé - PE	0	Ligado	0v	Parado	-7.4029 -35.2734
01/04/2024 22:49:27	Rua Santa Cruz - Itambé - PE	10	Ligado	0v	101 metros	-7.4021 -35.2738

01/04/2024 22:50:07	Rua Santa Cruz - Itambé - PE	12	Ligado	0v	121 metros	-7.4013 -35.2745
01/04/2024 22:50:47	Rua Santa Cruz - Itambé - PE	22	Ligado	0v	164 metros	-7.4000 -35.2753
01/04/2024 22:51:27	Rua Carpina - Itambé - PE	12	Ligado	0v	145 metros	-7.3989 -35.2760
01/04/2024 22:52:07	Rua Carpina - Itambé - PE	0	Ligado	0v	Parado	-7.3989 -35.2760
01/04/2024 22:52:37	Rua Carpina - Itambé - PE	11	Ligado	0v	Parado	-7.3989 -35.2760
01/04/2024 22:52:47	Rua Carpina - Itambé - PE	0	Ligado	0v	Parado	-7.3989 -35.2760
01/04/2024 22:53:27	Rua Santa Cruz - Itambé - PE	0	Ligado	0v	206 metros	-7.4005 -35.2750
01/04/2024 22:54:01	Rua Santa Cruz - Itambé - PE	16	Ligado	0v	143 metros	-7.4015 -35.2743
01/04/2024 22:54:47	Itambé - PE	0	Ligado	0v	144 metros	-7.4025 -35.2734
01/04/2024 22:55:11	Rua Santa Cruz - Itambé - PE	16	Ligado	0v	52 metros	-7.4030 -35.2734
01/04/2024 22:55:23	Rua Santa Cruz - Itambé - PE	11	Ligado	0v	Parado	-7.4030 -35.2734
01/04/2024 22:55:37	Rua Santa Cruz - Camutanga - PE	23	Ligado	0v	120 metros	-7.4040 -35.2737
01/04/2024 22:55:52	Rua Santa Cruz - Camutanga - PE	10	Ligado	0v	67 metros	-7.4045 -35.2734
01/04/2024 22:56:07	Avenida Pedro de Albuquerque Uchôa - Camutanga - PE	23	Ligado	0v	61 metros	-7.4048 -35.2739
01/04/2024 22:56:47	Avenida Pedro de Albuquerque Uchôa - Camutanga - PE	27	Ligado	0v	207 metros	-7.4055 -35.2757
01/04/2024 22:57:27	Avenida Pedro de Albuquerque Uchôa - Camutanga - PE	0	Ligado	0v	119 metros	-7.4057 -35.2767
01/04/2024 22:58:07	Avenida Pedro de Albuquerque Uchôa - Camutanga - PE	11	Ligado	0v	154 metros	-7.4064 -35.2779
01/04/2024 22:58:18	Avenida Pedro de Albuquerque Uchôa - Camutanga - PE	13	Ligado	0v	Parado	-7.4064 -35.2779
01/04/2024 22:58:47	Rua Elizete Maria Xavier - Camutanga - PE	0	Ligado	0v	101 metros	-7.4072 -35.2776
01/04/2024 22:59:27	Rua Joaquim Nabuco - Camutanga - PE	0	Ligado	0v	105 metros	-7.4080 -35.2772
01/04/2024 23:00:07	Rua Maurício Dias Pereira - Camutanga - PE	0	Ligado	0v	111 metros	-7.4085 -35.2780
01/04/2024 23:00:37	Rua Joaquim Nabuco - Camutanga - PE	13	Ligado	0v	56 metros	-7.4087 -35.2785

01/04/2024 23:00:47	Rua Joaquim Nabuco - Camutanga - PE	0	Ligado	0v	Parado	-7.4087 -35.2785
01/04/2024 23:01:27	Rua Joaquim Nabuco - Camutanga - PE	0	Ligado	0v	Parado	-7.4087 -35.2785
01/04/2024 23:01:49	Rua Joaquim Nabuco - Camutanga - PE	14	Ligado	0v	Parado	-7.4087 -35.2785
01/04/2024 23:02:07	Rua Joaquim Nabuco - Camutanga - PE	15	Ligado	0v	96 metros	-7.4083 -35.2777
01/04/2024 23:02:47	Rua Joaquim Nabuco - Camutanga - PE	10	Ligado	0v	166 metros	-7.4076 -35.2764
01/04/2024 23:03:27	Rua Joaquim Nabuco - Camutanga - PE	0	Ligado	0v	58 metros	-7.4074 -35.2760
01/04/2024 23:04:07	Rua Joaquim Nabuco - Camutanga - PE	11	Ligado	0v	Parado	-7.4074 -35.2760
01/04/2024 23:04:47	Avenida Moisés Correia - Camutanga - PE	0	Ligado	0v	152 metros	-7.4085 -35.2752
01/04/2024 23:05:02	Avenida Moisés Correia - Camutanga - PE	10	Ligado	0v	Parado	-7.4085 -35.2752
01/04/2024 23:05:27	Rua Vereadora Helena de Souza Cavalcanti - Camutanga - PE	10	Ligado	0v	92 metros	-7.4092 -35.2757
01/04/2024 23:06:08	Rua Vereadora Helena de Souza Cavalcanti - Camutanga - PE	0	Ligado	0v	51 metros	-7.4096 -35.2756
01/04/2024 23:06:48	Rua Vereadora Helena de Souza Cavalcanti - Camutanga - PE	0	Ligado	0v	109 metros	-7.4105 -35.2752
01/04/2024 23:07:28	Rua Vereadora Helena de Souza Cavalcanti - Camutanga - PE	0	Ligado	0v	Parado	-7.4105 -35.2752
01/04/2024 23:08:08	Rua Juscelino Kubitschek - Camutanga - PE	11	Ligado	0v	102 metros	-7.4105 -35.2743
01/04/2024 23:08:48	Avenida Moisés Correia - Camutanga - PE	16	Ligado	0v	142 metros	-7.4093 -35.2748
01/04/2024 23:09:28	Avenida Moisés Correia - Camutanga - PE	17	Ligado	0v	151 metros	-7.4081 -35.2754
01/04/2024 23:09:58	Avenida Moisés Correia - Camutanga - PE	12	Ligado	0v	104 metros	-7.4073 -35.2758
01/04/2024 23:10:08	Avenida Moisés Correia - Camutanga - PE	11	Ligado	0v	Parado	-7.4073 -35.2758
01/04/2024 23:10:48	Avenida Moisés Correia - Camutanga - PE	0	Ligado	0v	60 metros	-7.4075 -35.2754
01/04/2024 23:11:28	Avenida Moisés Correia - Camutanga - PE	0	Ligado	0v	Parado	-7.4075 -35.2754
01/04/2024 23:12:08	Avenida Moisés Correia - Camutanga - PE	0	Ligado	0v	Parado	-7.4075 -35.2754
01/04/2024 23:12:48	Avenida Moisés Correia - Camutanga - PE	0	Ligado	0v	Parado	-7.4075 -35.2754

01/04/2024 23:13:28	Avenida Moisés Correia - Camutanga - PE	0	Ligado	0v	Parado	-7.4075 -35.2754
01/04/2024 23:14:08	Avenida Moisés Correia - Camutanga - PE	0	Ligado	0v	Parado	-7.4075 -35.2754
01/04/2024 23:14:48	Avenida Moisés Correia - Camutanga - PE	0	Ligado	0v	Parado	-7.4075 -35.2754
01/04/2024 23:15:28	Avenida Moisés Correia - Camutanga - PE	0	Ligado	0v	Parado	-7.4075 -35.2754
01/04/2024 23:16:08	Avenida Moisés Correia - Camutanga - PE	0	Ligado	0v	Parado	-7.4075 -35.2754
01/04/2024 23:16:22	Avenida Moisés Correia - Camutanga - PE	0	Ligado	0v	Parado	-7.4075 -35.2754
01/04/2024 23:16:24						
01/04/2024 23:21:08	Avenida Moisés Correia - Camutanga - PE	0	Desligado	0v	Parado	-7.4075 -35.2754
01/04/2024 23:26:08	Avenida Moisés Correia - Camutanga - PE	0	Desligado	0v	Parado	-7.4075 -35.2754
01/04/2024 23:31:08	Avenida Moisés Correia - Camutanga - PE	0	Desligado	0v	Parado	-7.4075 -35.2754
01/04/2024 23:36:08	Avenida Moisés Correia - Camutanga - PE	0	Desligado	0v	Parado	-7.4075 -35.2754
01/04/2024 23:41:08	Avenida Moisés Correia - Camutanga - PE	0	Desligado	0v	Parado	-7.4075 -35.2754
01/04/2024 23:46:08	Avenida Moisés Correia - Camutanga - PE	0	Desligado	0v	Parado	-7.4075 -35.2754
01/04/2024 23:51:08	Avenida Moisés Correia - Camutanga - PE	0	Desligado	0v	Parado	-7.4075 -35.2754
01/04/2024 23:56:08	Avenida Moisés Correia - Camutanga - PE	0	Desligado	0v	Parado	-7.4075 -35.2754
02/04/2024 00:01:08	Avenida Moisés Correia - Camutanga - PE	0	Desligado	0v	Parado	-7.4075 -35.2754
02/04/2024 00:15:40	Avenida Moisés Correia - Camutanga - PE	0	Desligado	0v	Parado	-7.4075 -35.2754
02/04/2024 00:20:40	Avenida Moisés Correia - Camutanga - PE	0	Desligado	0v	Parado	-7.4075 -35.2754
02/04/2024 00:25:40	Avenida Moisés Correia - Camutanga - PE	0	Desligado	0v	Parado	-7.4075 -35.2754
02/04/2024 00:30:40	Avenida Moisés Correia - Camutanga - PE	0	Desligado	0v	Parado	-7.4075 -35.2754
02/04/2024 00:35:40	Avenida Moisés Correia - Camutanga - PE	0	Desligado	0v	Parado	-7.4075 -35.2754
02/04/2024 00:40:40	Avenida Moisés Correia - Camutanga - PE	0	Desligado	0v	Parado	-7.4075 -35.2754

02/04/2024 04:25:40	Avenida Moisés Correia - Camutanga - PE	0	Desligado	0v	Parado	-7.4075 -35.2754
02/04/2024 04:30:40	Avenida Moisés Correia - Camutanga - PE	0	Desligado	0v	Parado	-7.4075 -35.2754
02/04/2024 04:35:40	Avenida Moisés Correia - Camutanga - PE	0	Desligado	0v	Parado	-7.4075 -35.2754
02/04/2024 04:40:40	Avenida Moisés Correia - Camutanga - PE	0	Desligado	0v	Parado	-7.4075 -35.2754
02/04/2024 04:45:40	Avenida Moisés Correia - Camutanga - PE	0	Desligado	0v	Parado	-7.4075 -35.2754
02/04/2024 04:50:40	Avenida Moisés Correia - Camutanga - PE	0	Desligado	0v	Parado	-7.4075 -35.2754
02/04/2024 04:55:40	Avenida Moisés Correia - Camutanga - PE	0	Desligado	0v	Parado	-7.4075 -35.2754
02/04/2024 05:00:40	Avenida Moisés Correia - Camutanga - PE	0	Desligado	0v	Parado	-7.4075 -35.2754
02/04/2024 05:05:40	Avenida Moisés Correia - Camutanga - PE	0	Desligado	0v	Parado	-7.4075 -35.2754
02/04/2024 05:10:40	Avenida Moisés Correia - Camutanga - PE	0	Desligado	0v	Parado	-7.4075 -35.2754
02/04/2024 05:15:40	Avenida Moisés Correia - Camutanga - PE	0	Desligado	0v	Parado	-7.4075 -35.2754
02/04/2024 05:20:40	Avenida Moisés Correia - Camutanga - PE	0	Desligado	0v	Parado	-7.4075 -35.2754
02/04/2024 05:25:40	Avenida Moisés Correia - Camutanga - PE	0	Desligado	0v	Parado	-7.4075 -35.2754
02/04/2024 05:30:40	Avenida Moisés Correia - Camutanga - PE	0	Desligado	0v	Parado	-7.4075 -35.2754
02/04/2024 05:32:19	Avenida Moisés Correia - Camutanga - PE	0	Desligado	0v	Parado	-7.4075 -35.2754
02/04/2024 05:32:32						
02/04/2024 05:33:08	Avenida Moisés Correia - Camutanga - PE	0	Ligado	0v	Parado	-7.4075 -35.2754
02/04/2024 05:33:48	Avenida Moisés Correia - Camutanga - PE	0	Ligado	0v	Parado	-7.4075 -35.2754
02/04/2024 05:34:28	Avenida Moisés Correia - Camutanga - PE	0	Ligado	0v	Parado	-7.4075 -35.2754
02/04/2024 05:35:08	Avenida Moisés Correia - Camutanga - PE	0	Ligado	0v	Parado	-7.4075 -35.2754
02/04/2024 05:35:48	Avenida Moisés Correia - Camutanga - PE	0	Ligado	0v	Parado	-7.4075 -35.2754
02/04/2024 05:36:28	Avenida Moisés Correia - Camutanga - PE	0	Ligado	0v	Parado	-7.4075 -35.2754

02/04/2024 05:38:07	Avenida Moisés Correia - Camutanga - PE	0	Ligado	0v	Parado	-7.4075 -35.2754
02/04/2024 05:38:47	Avenida Moisés Correia - Camutanga - PE	0	Ligado	0v	Parado	-7.4075 -35.2754
02/04/2024 05:39:27	Avenida Moisés Correia - Camutanga - PE	0	Ligado	0v	Parado	-7.4075 -35.2754
02/04/2024 05:40:07	Avenida Moisés Correia - Camutanga - PE	0	Ligado	0v	Parado	-7.4075 -35.2754
02/04/2024 05:40:47	Avenida Moisés Correia - Camutanga - PE	0	Ligado	0v	Parado	-7.4075 -35.2754
02/04/2024 05:41:27	Avenida Moisés Correia - Camutanga - PE	0	Ligado	0v	Parado	-7.4075 -35.2754
02/04/2024 05:41:32						
02/04/2024 05:46:27	Avenida Moisés Correia - Camutanga - PE	0	Desligado	0v	Parado	-7.4075 -35.2754
02/04/2024 05:51:27	Avenida Moisés Correia - Camutanga - PE	0	Desligado	0v	Parado	-7.4075 -35.2754
02/04/2024 05:56:27	Avenida Moisés Correia - Camutanga - PE	0	Desligado	0v	Parado	-7.4075 -35.2754
02/04/2024 06:01:27	Avenida Moisés Correia - Camutanga - PE	0	Desligado	0v	Parado	-7.4075 -35.2754
02/04/2024 06:06:27	Avenida Moisés Correia - Camutanga - PE	0	Desligado	0v	Parado	-7.4075 -35.2754
02/04/2024 06:11:03	Avenida Moisés Correia - Camutanga - PE	0	Desligado	0v	Parado	-7.4075 -35.2754
02/04/2024 06:11:08						
02/04/2024 06:11:44	Avenida Moisés Correia - Camutanga - PE	0	Ligado	0v	Parado	-7.4075 -35.2754
02/04/2024 06:12:24	Avenida Moisés Correia - Camutanga - PE	0	Ligado	0v	Parado	-7.4075 -35.2754
02/04/2024 06:13:04	Avenida Moisés Correia - Camutanga - PE	0	Ligado	0v	Parado	-7.4075 -35.2754
02/04/2024 06:13:44	Avenida Moisés Correia - Camutanga - PE	0	Ligado	0v	Parado	-7.4075 -35.2754
02/04/2024 06:14:24	Avenida Moisés Correia - Camutanga - PE	0	Ligado	0v	Parado	-7.4075 -35.2754
02/04/2024 06:15:04	Avenida Moisés Correia - Camutanga - PE	0	Ligado	0v	Parado	-7.4075 -35.2754
02/04/2024 06:15:44	Avenida Moisés Correia - Camutanga - PE	0	Ligado	0v	Parado	-7.4075 -35.2754
02/04/2024 06:16:24	Avenida Moisés Correia - Camutanga - PE	0	Ligado	0v	Parado	-7.4075 -35.2754

02/04/2024 06:17:04	Avenida Moisés Correia - Camutanga - PE	0	Ligado	0v	Parado	-7.4075 -35.2754
02/04/2024 06:17:44	Avenida Moisés Correia - Camutanga - PE	0	Ligado	0v	Parado	-7.4075 -35.2754
02/04/2024 06:18:24	Avenida Moisés Correia - Camutanga - PE	0	Ligado	0v	Parado	-7.4075 -35.2754
02/04/2024 06:19:04	Avenida Moisés Correia - Camutanga - PE	0	Ligado	0v	Parado	-7.4075 -35.2754
02/04/2024 06:19:44	Avenida Moisés Correia - Camutanga - PE	0	Ligado	0v	Parado	-7.4075 -35.2754
02/04/2024 06:20:24	Avenida Moisés Correia - Camutanga - PE	0	Ligado	0v	Parado	-7.4075 -35.2754
02/04/2024 06:21:04	Avenida Moisés Correia - Camutanga - PE	0	Ligado	0v	Parado	-7.4075 -35.2754
02/04/2024 06:21:44	Avenida Moisés Correia - Camutanga - PE	0	Ligado	0v	Parado	-7.4075 -35.2754
02/04/2024 06:22:24	Avenida Moisés Correia - Camutanga - PE	0	Ligado	0v	Parado	-7.4075 -35.2754
02/04/2024 06:23:04	Avenida Moisés Correia - Camutanga - PE	0	Ligado	0v	Parado	-7.4075 -35.2754
02/04/2024 06:23:44	Avenida Moisés Correia - Camutanga - PE	0	Ligado	0v	Parado	-7.4075 -35.2754
02/04/2024 06:24:24	Avenida Moisés Correia - Camutanga - PE	0	Ligado	0v	Parado	-7.4075 -35.2754
02/04/2024 06:25:04	Avenida Moisés Correia - Camutanga - PE	0	Ligado	0v	Parado	-7.4075 -35.2754
02/04/2024 06:25:44	Avenida Moisés Correia - Camutanga - PE	0	Ligado	0v	Parado	-7.4075 -35.2754
02/04/2024 06:26:24	Avenida Moisés Correia - Camutanga - PE	0	Ligado	0v	Parado	-7.4075 -35.2754
02/04/2024 06:27:04	Avenida Moisés Correia - Camutanga - PE	0	Ligado	0v	Parado	-7.4075 -35.2754
02/04/2024 06:27:44	Avenida Moisés Correia - Camutanga - PE	0	Ligado	0v	Parado	-7.4075 -35.2754
02/04/2024 06:28:24	Avenida Moisés Correia - Camutanga - PE	0	Ligado	0v	Parado	-7.4075 -35.2754
02/04/2024 06:29:04	Avenida Moisés Correia - Camutanga - PE	0	Ligado	0v	Parado	-7.4075 -35.2754
02/04/2024 06:29:44	Avenida Moisés Correia - Camutanga - PE	0	Ligado	0v	Parado	-7.4075 -35.2754
02/04/2024 06:30:24	Avenida Moisés Correia - Camutanga - PE	0	Ligado	0v	95 metros	-7.4083 -35.2751
02/04/2024 06:31:04	Camutanga - PE	13	Ligado	0v	123 metros	-7.4093 -35.2746

02/04/2024 06:31:19	Camutanga - PE	10	Ligado	0v	Parado	-7.4093 -35.2746
02/04/2024 06:31:44	Avenida Moisés Correia - Camutanga - PE	0	Ligado	0v	117 metros	-7.4103 -35.2743
02/04/2024 06:32:24	Avenida Moisés Correia - Camutanga - PE	0	Ligado	0v	Parado	-7.4103 -35.2743
02/04/2024 06:33:04	Rua Juscelino Kubitschek - Camutanga - PE	10	Ligado	0v	90 metros	-7.4100 -35.2735
02/04/2024 06:33:44	Rua Juscelino Kubitschek - Camutanga - PE	0	Ligado	0v	Parado	-7.4100 -35.2735
02/04/2024 06:34:24	Rua Juscelino Kubitschek - Camutanga - PE	10	Ligado	0v	84 metros	-7.4096 -35.2729
02/04/2024 06:35:05	Rua Juscelino Kubitschek - Camutanga - PE	0	Ligado	0v	Parado	-7.4096 -35.2729
02/04/2024 06:35:45	Rua Agamenon Magalhães - Camutanga - PE	0	Ligado	0v	86 metros	-7.4089 -35.2730
02/04/2024 06:36:25	Avenida Doutor Simplício Tavares de Melo - Camutanga - PE	0	Ligado	0v	97 metros	-7.4087 -35.2738
02/04/2024 06:37:05	Avenida Doutor Simplício Tavares de Melo - Camutanga - PE	0	Ligado	0v	Parado	-7.4087 -35.2738
02/04/2024 06:37:45	Avenida Doutor Simplício Tavares de Melo - Camutanga - PE	0	Ligado	0v	Parado	-7.4087 -35.2738
02/04/2024 06:38:25	Avenida Presidente Getúlio Vargas, 240 - Camutanga - PE	13	Ligado	0v	134 metros	-7.4076 -35.2745
02/04/2024 06:38:51	Rua Joaquim Nabuco - Camutanga - PE	12	Ligado	0v	111 metros	-7.4068 -35.2750
02/04/2024 06:39:05	Rua Joaquim Nabuco - Camutanga - PE	18	Ligado	0v	62 metros	-7.4070 -35.2755
02/04/2024 06:39:45	Rua Joaquim Nabuco - Camutanga - PE	0	Ligado	0v	Parado	-7.4070 -35.2755
02/04/2024 06:40:25	Avenida Moisés Correia - Camutanga - PE	17	Ligado	0v	89 metros	-7.4065 -35.2761
02/04/2024 06:41:05	Avenida Moisés Correia - Camutanga - PE	0	Ligado	0v	99 metros	-7.4057 -35.2765
02/04/2024 06:41:20	Avenida Moisés Correia - Camutanga - PE	11	Ligado	0v	Parado	-7.4057 -35.2765
02/04/2024 06:41:45	Avenida Pedro de Albuquerque Uchôa - Camutanga - PE	22	Ligado	0v	112 metros	-7.4054 -35.2755
02/04/2024 06:42:25	Avenida Pedro de Albuquerque Uchôa - Camutanga - PE	0	Ligado	0v	113 metros	-7.4051 -35.2745
02/04/2024 06:42:51	Avenida Pedro de Albuquerque Uchôa - Camutanga - PE	11	Ligado	0v	Parado	-7.4051 -35.2745
02/04/2024 06:43:05	Avenida Pedro de Albuquerque Uchôa - Camutanga - PE	16	Ligado	0v	110 metros	-7.4046 -35.2737

02/04/2024 06:43:22	Avenida Pedro de Albuquerque Uchôa - Camutanga - PE	10	Ligado	0v	Parado	-7.4046 -35.2737
02/04/2024 06:43:45	Rua Santa Cruz - Camutanga - PE	13	Ligado	0v	93 metros	-7.4051 -35.2730
02/04/2024 06:44:25	Rua Santa Cruz - Camutanga - PE	0	Ligado	0v	Parado	-7.4051 -35.2730
02/04/2024 06:45:05	Rua Santa Cruz - Camutanga - PE	12	Ligado	0v	94 metros	-7.4057 -35.2724
02/04/2024 06:45:45	Rua Santa Cruz - Camutanga - PE	14	Ligado	0v	164 metros	-7.4069 -35.2715
02/04/2024 06:46:25	Rua Santa Cruz - Camutanga - PE	23	Ligado	0v	90 metros	-7.4074 -35.2709
02/04/2024 06:47:05	Rua Santa Cruz - Camutanga - PE	20	Ligado	0v	272 metros	-7.4090 -35.2690
02/04/2024 06:47:18	Rua Santa Cruz - Camutanga - PE	36	Ligado	0v	111 metros	-7.4097 -35.2683
02/04/2024 06:47:45	Rua Santa Cruz - Camutanga - PE	0	Ligado	0v	110 metros	-7.4104 -35.2676
02/04/2024 06:48:25	Rua Santa Cruz - Camutanga - PE	26	Ligado	0v	128 metros	-7.4112 -35.2668
02/04/2024 06:49:05	Rua Santa Cruz - Camutanga - PE	48	Ligado	0v	473 metros	-7.4142 -35.2638
02/04/2024 06:49:17	Rua Santa Cruz - Camutanga - PE	51	Ligado	0v	170 metros	-7.4153 -35.2628
02/04/2024 06:49:32	Rodovia Pe Oitenta e Dois - Camutanga - PE	33	Ligado	0v	182 metros	-7.4160 -35.2612
02/04/2024 06:49:45	Rodovia PE-082 - Camutanga - PE	11	Ligado	0v	93 metros	-7.4166 -35.2607
02/04/2024 06:50:25	Rodovia PE-082 - Camutanga - PE	26	Ligado	0v	249 metros	-7.4186 -35.2596
02/04/2024 06:51:05	Rodovia PE-082 - Camutanga - PE	32	Ligado	0v	310 metros	-7.4212 -35.2588
02/04/2024 06:51:41	Rodovia PE-082 - Camutanga - PE	41	Ligado	0v	285 metros	-7.4236 -35.2580
02/04/2024 06:52:16	Rodovia PE-082 - Camutanga - PE	10	Ligado	0v	364 metros	-7.4264 -35.2562
02/04/2024 06:53:00	Rodovia PE-082 - Camutanga - PE	47	Ligado	0v	361 metros	-7.4294 -35.2551
02/04/2024 06:53:45	Rodovia PE-082 - Ferreiros - PE	57	Ligado	0v	673 metros	-7.4348 -35.2524
02/04/2024 06:54:21	Rodovia PE-082 - Ferreiros - PE	47	Ligado	0v	509 metros	-7.4390 -35.2503
02/04/2024 06:55:01	Rodovia PE-082 - Ferreiros - PE	50	Ligado	0v	560 metros	-7.4440 -35.2498

02/04/2024 06:55:21	Rodovia PE-082 - Ferreiros - PE	35	Ligado	0v	255 metros	-7.4462 -35.2499
02/04/2024 06:55:45	Rodovia PE-082 - Ferreiros - PE	35	Ligado	0v	200 metros	-7.4479 -35.2505
02/04/2024 06:56:25	Rodovia PE-082 - Ferreiros - PE	44	Ligado	0v	361 metros	-7.4510 -35.2516
02/04/2024 06:56:47	Rodovia PE-082 - Ferreiros - PE	48	Ligado	0v	298 metros	-7.4535 -35.2526
02/04/2024 06:57:05	Rodovia PE-082 - Ferreiros - PE	46	Ligado	0v	235 metros	-7.4550 -35.2541
02/04/2024 06:57:45	Rodovia PE-082 - Ferreiros - PE	54	Ligado	0v	588 metros	-7.4582 -35.2583
02/04/2024 06:58:25	Rodovia PE-082 - Ferreiros - PE	48	Ligado	0v	578 metros	-7.4613 -35.2624
02/04/2024 06:59:05	Rodovia PE-082 - Ferreiros - PE	51	Ligado	0v	540 metros	-7.4643 -35.2663
02/04/2024 06:59:45	Rodovia PE-082 - Ferreiros - PE	50	Ligado	0v	570 metros	-7.4674 -35.2704
02/04/2024 07:00:25	Rodovia PE-082 - Ferreiros - PE	36	Ligado	0v	542 metros	-7.4704 -35.2743
02/04/2024 07:01:05	Rodovia PE-082 - Ferreiros - PE	20	Ligado	0v	229 metros	-7.4717 -35.2759
02/04/2024 07:01:45	Rodovia PE-082 - Ferreiros - PE	50	Ligado	0v	452 metros	-7.4744 -35.2789
02/04/2024 07:02:25	Rodovia PE-082 - Ferreiros - PE	50	Ligado	0v	567 metros	-7.4778 -35.2828
02/04/2024 07:03:05	Rodovia PE-082 - Ferreiros - PE	64	Ligado	0v	606 metros	-7.4814 -35.2869
02/04/2024 07:03:45	Rodovia PE-082 - Ferreiros - PE	68	Ligado	0v	740 metros	-7.4858 -35.2919
02/04/2024 07:04:20	Rodovia PE-082 - Ferreiros - PE	63	Ligado	0v	638 metros	-7.4897 -35.2961
02/04/2024 07:05:05	Rodovia PE-082 - Ferreiros - PE	31	Ligado	0v	510 metros	-7.4942 -35.2973
02/04/2024 07:05:45	Rodovia PE-082 - Mocs - Timbaúba - PE	20	Ligado	0v	298 metros	-7.4968 -35.2978
02/04/2024 07:06:25	Rodovia PE-082 - Mocs - Ferreiros - PE	28	Ligado	0v	366 metros	-7.5000 -35.2984
02/04/2024 07:07:05	Rodovia PE-082 - Mocs - Timbaúba - PE	42	Ligado	0v	298 metros	-7.5026 -35.2990
02/04/2024 07:07:27	Rodovia PE-082 - Mocs - Timbaúba - PE	40	Ligado	0v	260 metros	-7.5048 -35.2997
02/04/2024 07:07:45	Rodovia PE-082 - Mocs - Timbaúba - PE	42	Ligado	0v	207 metros	-7.5065 -35.3005


02/04/2024 07:08:25	Rodovia PE-082 - Mocs - Timbaúba - PE	43	Ligado	0v	510 metros	-7.5107 -35.3024
02/04/2024 07:08:44	Rodovia PE-082 - Mocs - Timbaúba - PE	13	Ligado	0v	181 metros	-7.5122 -35.3029
02/04/2024 07:08:59	Rodovia PE-082 - Mocs - Timbaúba - PE	21	Ligado	0v	77 metros	-7.5129 -35.3031
02/04/2024 07:09:17	Rua Coronel Claudino - Mocs - Timbaúba - PE	30	Ligado	0v	133 metros	-7.5136 -35.3041
02/04/2024 07:09:44	Rua Coronel Claudino - Mocs - Timbaúba - PE	26	Ligado	0v	181 metros	-7.5140 -35.3057
02/04/2024 07:10:25	Rua da Itec - Mocs - Timbaúba - PE	0	Ligado	0v	185 metros	-7.5140 -35.3073
02/04/2024 07:10:55	Rua da Itec - Mocs - Timbaúba - PE	12	Ligado	0v	Parado	-7.5140 -35.3073
02/04/2024 07:11:05	Rua Doutor Geraldo Ferreira Lima - Mocs - Timbaúba - PE	14	Ligado	0v	82 metros	-7.5146 -35.3078
02/04/2024 07:11:27	Rua Wilson Neves Calabria - Mocs - Timbaúba - PE	11	Ligado	0v	101 metros	-7.5153 -35.3084
02/04/2024 07:11:44	Rua Levino Braz - Mocs - Timbaúba - PE	11	Ligado	0v	52 metros	-7.5156 -35.3087
02/04/2024 07:12:05	Rua Levino Braz - Mocs - Timbaúba - PE	14	Ligado	0v	84 metros	-7.5151 -35.3092
02/04/2024 07:12:25	Travessa Sete de Setembro - Mocs - Timbaúba - PE	0	Ligado	0v	69 metros	-7.5148 -35.3097
02/04/2024 07:13:05	Rua Manoel Xavier de Andrade - Mocs - Timbaúba - PE	0	Ligado	0v	64 metros	-7.5152 -35.3101
02/04/2024 07:13:46	Rua Manoel Xavier de Andrade - Mocs - Timbaúba - PE	0	Ligado	0v	Parado	-7.5152 -35.3101
02/04/2024 07:14:26	Rua Manoel Xavier de Andrade - Mocs - Timbaúba - PE	0	Ligado	0v	Parado	-7.5152 -35.3101
02/04/2024 07:15:06	Rua Manoel Xavier de Andrade - Mocs - Timbaúba - PE	0	Ligado	0v	Parado	-7.5152 -35.3101
02/04/2024 07:15:46	Rua Manoel Xavier de Andrade - Mocs - Timbaúba - PE	0	Ligado	0v	Parado	-7.5152 -35.3101
02/04/2024 07:16:26	Rua Manoel Xavier de Andrade - Mocs - Timbaúba - PE	0	Ligado	0v	Parado	-7.5152 -35.3101
02/04/2024 07:16:58	Rua Manoel Xavier de Andrade - Mocs - Timbaúba - PE	10	Ligado	0v	Parado	-7.5152 -35.3101
02/04/2024 07:17:44	Rua Doutor Geraldo Ferreira Lima - Mocs - Timbaúba - PE	11	Ligado	0v	170 metros	-7.5166 -35.3095
02/04/2024 07:18:06	Rua Doutor Geraldo Ferreira Lima - Mocs - Timbaúba - PE	15	Ligado	0v	78 metros	-7.5161 -35.3091
02/04/2024 07:18:21	Rua Doutor Geraldo Ferreira Lima - Mocs - Timbaúba - PE	14	Ligado	0v	71 metros	-7.5156 -35.3086

02/04/2024 07:19:06	Rua Doutor Geraldo Ferreira Lima - Mocs - Timbaúba - PE	13	Ligado	0v	125 metros	-7.5148 -35.3079
02/04/2024 07:19:16	Rua Doutor Geraldo Ferreira Lima - Mocs - Timbaúba - PE	10	Ligado	0v	Parado	-7.5148 -35.3079
02/04/2024 07:19:46	Rua da Itec - Mocs - Timbaúba - PE	0	Ligado	0v	108 metros	-7.5140 -35.3073
02/04/2024 07:20:26	Rua Coronel Claudino - Mocs - Timbaúba - PE	25	Ligado	0v	187 metros	-7.5140 -35.3056
02/04/2024 07:20:53	Rua Coronel Claudino - Mocs - Timbaúba - PE	26	Ligado	0v	190 metros	-7.5135 -35.3040
02/04/2024 07:21:03	Rua Coronel Claudino - Mocs - Timbaúba - PE	21	Ligado	0v	70 metros	-7.5132 -35.3035
02/04/2024 07:21:20	Rua Coronel Claudino - Mocs - Timbaúba - PE	13	Ligado	0v	Parado	-7.5132 -35.3035
02/04/2024 07:21:46	Rodovia PE-082 - Mocs - Timbaúba - PE	20	Ligado	0v	164 metros	-7.5119 -35.3028
02/04/2024 07:22:13	Rodovia PE-082 - Mocs - Timbaúba - PE	43	Ligado	0v	250 metros	-7.5098 -35.3021
02/04/2024 07:22:26	Rodovia PE-082 - Mocs - Timbaúba - PE	48	Ligado	0v	165 metros	-7.5084 -35.3014
02/04/2024 07:23:06	Rodovia PE-082 - Mocs - Timbaúba - PE	42	Ligado	0v	502 metros	-7.5044 -35.2994
02/04/2024 07:23:46	Rodovia PE-082 - Mocs - Ferreiros - PE	28	Ligado	0v	443 metros	-7.5005 -35.2985
02/04/2024 07:24:26	Rodovia PE-082 - Mocs - Ferreiros - PE	0	Ligado	0v	132 metros	-7.4994 -35.2982
02/04/2024 07:25:06	Rodovia PE-082 - Mocs - Ferreiros - PE	0	Ligado	0v	Parado	-7.4994 -35.2982
02/04/2024 07:25:46	Rodovia PE-082 - Mocs - Ferreiros - PE	0	Ligado	0v	Parado	-7.4994 -35.2982
02/04/2024 07:26:26	Rodovia PE-082 - Mocs - Ferreiros - PE	0	Ligado	0v	Parado	-7.4994 -35.2982
02/04/2024 07:27:06	Rodovia PE-082 - Mocs - Ferreiros - PE	0	Ligado	0v	Parado	-7.4994 -35.2982
02/04/2024 07:27:46	Rodovia PE-082 - Mocs - Ferreiros - PE	0	Ligado	0v	Parado	-7.4994 -35.2982
02/04/2024 07:28:26	Rodovia PE-082 - Mocs - Ferreiros - PE	0	Ligado	0v	Parado	-7.4994 -35.2982
02/04/2024 07:29:06	Rodovia PE-082 - Mocs - Ferreiros - PE	0	Ligado	0v	Parado	-7.4994 -35.2982
02/04/2024 07:29:46	Rodovia PE-082 - Mocs - Ferreiros - PE	0	Ligado	0v	Parado	-7.4994 -35.2982
02/04/2024 07:29:49						

02/04/2024 07:34:46	Rodovia PE-082 - Mocs - Ferreiros - PE	0	Desligado	0v	Parado	-7.4994 -35.2982
02/04/2024 07:39:46	Rodovia PE-082 - Mocs - Ferreiros - PE	0	Desligado	0v	Parado	-7.4994 -35.2982
02/04/2024 07:41:59	Rodovia PE-082 - Mocs - Ferreiros - PE	0	Desligado	0v	Parado	-7.4994 -35.2982
02/04/2024 07:42:03						
02/04/2024 07:42:39	Rodovia PE-082 - Mocs - Ferreiros - PE	0	Ligado	0v	Parado	-7.4994 -35.2982
02/04/2024 07:43:19	Rodovia PE-082 - Mocs - Ferreiros - PE	0	Ligado	0v	Parado	-7.4994 -35.2982
02/04/2024 07:43:59	Rodovia PE-082 - Mocs - Ferreiros - PE	0	Ligado	0v	Parado	-7.4994 -35.2982
02/04/2024 07:44:39	Rodovia PE-082 - Mocs - Ferreiros - PE	0	Ligado	0v	Parado	-7.4994 -35.2982
02/04/2024 07:45:19	Rodovia PE-082 - Mocs - Ferreiros - PE	0	Ligado	0v	Parado	-7.4994 -35.2982
02/04/2024 07:45:59	Rodovia PE-082 - Mocs - Ferreiros - PE	0	Ligado	0v	Parado	-7.4994 -35.2982
02/04/2024 07:46:39	Rodovia PE-082 - Mocs - Timbaúba - PE	22	Ligado	0v	268 metros	-7.4970 -35.2978
02/04/2024 07:47:11	Rodovia PE-082 - Mocs - Ferreiros - PE	17	Ligado	0v	226 metros	-7.4950 -35.2974
02/04/2024 07:47:59	Rodovia PE-082 - Ferreiros - PE	44	Ligado	0v	371 metros	-7.4917 -35.2968
02/04/2024 07:48:09	Rodovia PE-082 - Ferreiros - PE	54	Ligado	0v	141 metros	-7.4905 -35.2964
02/04/2024 07:48:19	Rodovia PE-082 - Ferreiros - PE	61	Ligado	0v	164 metros	-7.4893 -35.2957
02/04/2024 07:48:39	Rodovia PE-082 - Ferreiros - PE	64	Ligado	0v	350 metros	-7.4871 -35.2934
02/04/2024 07:49:19	Rodovia PE-082 - Ferreiros - PE	63	Ligado	0v	725 metros	-7.4828 -35.2885
02/04/2024 07:49:59	Rodovia PE-082 - Ferreiros - PE	61	Ligado	0v	728 metros	-7.4785 -35.2835
02/04/2024 07:50:39	Rodovia PE-082 - Ferreiros - PE	54	Ligado	0v	633 metros	-7.4747 -35.2792
02/04/2024 07:52:09	Rodovia PE-082 - Ferreiros - PE	39	Ligado	0v	870 metros	-7.4696 -35.2733
02/04/2024 07:52:49	Rodovia PE-082 - Ferreiros - PE	51	Ligado	0v	504 metros	-7.4668 -35.2697
02/04/2024 07:53:30	Rodovia PE-082 - Ferreiros - PE	57	Ligado	0v	631 metros	-7.4634 -35.2651

02/04/2024 07:54:10	Rodovia PE-082 - Ferreiros - PE	61	Ligado	0v	663 metros	-7.4598 -35.2604
02/04/2024 07:54:50	Rodovia PE-082 - Ferreiros - PE	55	Ligado	0v	658 metros	-7.4562 -35.2556
02/04/2024 07:55:21	Rodovia PE-082 - Ferreiros - PE	48	Ligado	0v	446 metros	-7.4536 -35.2526
02/04/2024 07:56:05	Rua Vereador Antônio Jorge 2 - Ferreiros - PE	14	Ligado	0v	512 metros	-7.4493 -35.2509
02/04/2024 07:56:33	Rodovia PE-082 - Ferreiros - PE	19	Ligado	0v	202 metros	-7.4476 -35.2503
02/04/2024 07:56:50	Rodovia PE-082 - Ferreiros - PE	0	Ligado	0v	Parado	-7.4476 -35.2503
02/04/2024 07:57:30	Rodovia PE-082 - Ferreiros - PE	12	Ligado	0v	69 metros	-7.4470 -35.2501
02/04/2024 07:58:06	Ferreiros - PE	33	Ligado	0v	239 metros	-7.4449 -35.2497
02/04/2024 07:58:50	Rodovia PE-082 - Ferreiros - PE	48	Ligado	0v	561 metros	-7.4399 -35.2502
02/04/2024 07:59:30	Rodovia PE-082 - Ferreiros - PE	63	Ligado	0v	573 metros	-7.4351 -35.2522
02/04/2024 08:00:10	Rodovia PE-082 - Camutanga - PE	63	Ligado	0v	680 metros	-7.4297 -35.2550
02/04/2024 08:00:50	Rodovia PE-082 - Camutanga - PE	24	Ligado	0v	446 metros	-7.4259 -35.2564
02/04/2024 08:01:27	Rodovia PE-082 - Camutanga - PE	37	Ligado	0v	438 metros	-7.4226 -35.2584
02/04/2024 08:03:09	Rodovia PE-082 - Camutanga - PE	20	Ligado	0v	712 metros	-7.4166 -35.2607
02/04/2024 08:03:30	Rodovia Pe Oitenta e Dois - Camutanga - PE	17	Ligado	0v	121 metros	-7.4157 -35.2613
02/04/2024 08:03:40	Rua Santa Cruz - Camutanga - PE	26	Ligado	0v	54 metros	-7.4157 -35.2618
02/04/2024 08:03:55	Rua Santa Cruz - Camutanga - PE	32	Ligado	0v	128 metros	-7.4152 -35.2629
02/04/2024 08:04:29	Rua Santa Cruz - Camutanga - PE	49	Ligado	0v	366 metros	-7.4128 -35.2651
02/04/2024 08:04:59	Rua Santa Cruz - Camutanga - PE	13	Ligado	0v	334 metros	-7.4107 -35.2673
02/04/2024 08:05:09	Rua Santa Cruz - Camutanga - PE	21	Ligado	0v	52 metros	-7.4104 -35.2676
02/04/2024 08:05:49	Rua Santa Cruz - Camutanga - PE	11	Ligado	0v	247 metros	-7.4088 -35.2691
02/04/2024 08:06:29	Rua Santa Cruz - Camutanga - PE	28	Ligado	0v	261 metros	-7.4073 -35.2710

02/04/2024 08:06:40	Avenida Doutor Simplício Tavares de Melo - Camutanga - PE	11	Ligado	0v	60 metros	-7.4070 -35.2714
02/04/2024 08:06:56	Avenida Doutor Simplício Tavares de Melo - Camutanga - PE	13	Ligado	0v	57 metros	-7.4074 -35.2717
02/04/2024 08:07:09	Avenida Doutor Simplício Tavares de Melo - Camutanga - PE	18	Ligado	0v	59 metros	-7.4078 -35.2720
02/04/2024 08:07:49	Avenida Doutor Simplício Tavares de Melo - Camutanga - PE	0	Ligado	0v	Parado	-7.4078 -35.2720
02/04/2024 08:08:29	Avenida Doutor Simplício Tavares de Melo - Camutanga - PE	0	Ligado	0v	85 metros	-7.4085 -35.2723
02/04/2024 08:08:43	Avenida Doutor Simplício Tavares de Melo - Camutanga - PE	14	Ligado	0v	Parado	-7.4085 -35.2723
02/04/2024 08:09:09	Avenida Doutor Simplício Tavares de Melo - Camutanga - PE	16	Ligado	0v	111 metros	-7.4087 -35.2733
02/04/2024 08:09:25	Avenida Presidente Getúlio Vargas - Camutanga - PE	10	Ligado	0v	69 metros	-7.4087 -35.2739
02/04/2024 08:09:49	Avenida Presidente Getúlio Vargas, 240 - Camutanga - PE	19	Ligado	0v	97 metros	-7.4079 -35.2743
02/04/2024 08:10:18	Avenida Presidente Getúlio Vargas, 240 - Camutanga - PE	12	Ligado	0v	140 metros	-7.4068 -35.2749
02/04/2024 08:10:29	Avenida Presidente Getúlio Vargas, 240 - Camutanga - PE	18	Ligado	0v	Parado	-7.4068 -35.2749
02/04/2024 08:11:09	Avenida Moisés Correia - Camutanga - PE	0	Ligado	0v	123 metros	-7.4078 -35.2754
02/04/2024 08:11:49	Avenida Moisés Correia - Camutanga - PE	0	Ligado	0v	Parado	-7.4078 -35.2754
02/04/2024 08:12:29	Avenida Moisés Correia - Camutanga - PE	0	Ligado	0v	Parado	-7.4078 -35.2754
02/04/2024 08:13:09	Avenida Moisés Correia - Camutanga - PE	0	Ligado	0v	Parado	-7.4078 -35.2754
02/04/2024 08:13:49	Avenida Moisés Correia - Camutanga - PE	0	Ligado	0v	Parado	-7.4078 -35.2754
02/04/2024 08:14:29	Avenida Moisés Correia - Camutanga - PE	0	Ligado	0v	Parado	-7.4078 -35.2754
02/04/2024 08:15:09	Avenida Moisés Correia - Camutanga - PE	0	Ligado	0v	Parado	-7.4078 -35.2754
02/04/2024 08:15:49	Avenida Moisés Correia - Camutanga - PE	0	Ligado	0v	Parado	-7.4078 -35.2754
02/04/2024 08:16:29	Avenida Moisés Correia - Camutanga - PE	0	Ligado	0v	Parado	-7.4078 -35.2754
02/04/2024 08:16:55	Avenida Moisés Correia - Camutanga - PE	0	Ligado	0v	Parado	-7.4078 -35.2754
02/04/2024 08:16:57						

02/04/2024 15:41:29	Avenida Moisés Correia - Camutanga - PE	0	Desligado	0v	Parado	-7.4078 -35.2754
02/04/2024 15:46:29	Avenida Moisés Correia - Camutanga - PE	0	Desligado	0v	Parado	-7.4078 -35.2754
02/04/2024 15:51:29	Avenida Moisés Correia - Camutanga - PE	0	Desligado	0v	Parado	-7.4078 -35.2754
02/04/2024 15:56:29	Avenida Moisés Correia - Camutanga - PE	0	Desligado	0v	Parado	-7.4078 -35.2754
02/04/2024 15:57:01						
02/04/2024 15:57:21	Avenida Moisés Correia - Camutanga - PE	0	Ligado	0v	Parado	-7.4078 -35.2754
02/04/2024 15:58:01	Avenida Moisés Correia - Camutanga - PE	0	Ligado	0v	Parado	-7.4078 -35.2754
02/04/2024 15:58:41	Avenida Moisés Correia - Camutanga - PE	0	Ligado	0v	Parado	-7.4078 -35.2754
02/04/2024 15:59:21	Avenida Moisés Correia - Camutanga - PE	0	Ligado	0v	Parado	-7.4078 -35.2754
02/04/2024 15:59:58	Avenida Moisés Correia - Camutanga - PE	11	Ligado	0v	117 metros	-7.4087 -35.2748
02/04/2024 16:00:25	Avenida Moisés Correia - Camutanga - PE	12	Ligado	0v	87 metros	-7.4084 -35.2741
02/04/2024 16:00:41	Avenida Moisés Correia - Camutanga - PE	0	Ligado	0v	Parado	-7.4084 -35.2741
02/04/2024 16:01:21	Avenida Doutor Simplício Tavares de Melo - Camutanga - PE	0	Ligado	0v	52 metros	-7.4087 -35.2738
02/04/2024 16:01:42	Avenida Presidente Getúlio Vargas - Camutanga - PE	14	Ligado	0v	59 metros	-7.4088 -35.2733
02/04/2024 16:01:52	Avenida Presidente Getúlio Vargas - Camutanga - PE	13	Ligado	0v	Parado	-7.4088 -35.2733
02/04/2024 16:02:05	Avenida Doutor Simplício Tavares de Melo - Camutanga - PE	17	Ligado	0v	84 metros	-7.4088 -35.2725
02/04/2024 16:02:41	Avenida Doutor Simplício Tavares de Melo - Camutanga - PE	0	Ligado	0v	90 metros	-7.4081 -35.2721
02/04/2024 16:02:58	Avenida Doutor Simplício Tavares de Melo - Camutanga - PE	11	Ligado	0v	91 metros	-7.4074 -35.2717
02/04/2024 16:03:08	Avenida Doutor Simplício Tavares de Melo - Camutanga - PE	17	Ligado	0v	Parado	-7.4074 -35.2717
02/04/2024 16:03:21	Rua Santa Cruz - Camutanga - PE	30	Ligado	0v	100 metros	-7.4074 -35.2708
02/04/2024 16:03:41	Rua Santa Cruz - Camutanga - PE	24	Ligado	0v	147 metros	-7.4083 -35.2697
02/04/2024 16:04:01	Rua Santa Cruz - Camutanga - PE	26	Ligado	0v	137 metros	-7.4091 -35.2689

02/04/2024 16:04:41	Camutanga - PE	14	Ligado	0v	262 metros	-7.4108 -35.2672
02/04/2024 16:05:21	Rua Santa Cruz - Camutanga - PE	42	Ligado	0v	399 metros	-7.4133 -35.2647
02/04/2024 16:05:46	Rua Santa Cruz - Camutanga - PE	53	Ligado	0v	318 metros	-7.4154 -35.2627
02/04/2024 16:06:01	Rodovia Pe Oitenta e Dois - Camutanga - PE	18	Ligado	0v	165 metros	-7.4159 -35.2613
02/04/2024 16:06:41	Rodovia PE-082 - Camutanga - PE	16	Ligado	0v	209 metros	-7.4175 -35.2602
02/04/2024 16:07:08	Rodovia PE-082 - Camutanga - PE	24	Ligado	0v	147 metros	-7.4187 -35.2596
02/04/2024 16:07:21	Rodovia PE-082 - Camutanga - PE	18	Ligado	0v	81 metros	-7.4193 -35.2594
02/04/2024 16:08:01	Rodovia PE-082 - Camutanga - PE	22	Ligado	0v	239 metros	-7.4214 -35.2588
02/04/2024 16:08:38	Rodovia PE-082 - Camutanga - PE	43	Ligado	0v	312 metros	-7.4240 -35.2577
02/04/2024 16:09:19	Rodovia PE-082 - Camutanga - PE	14	Ligado	0v	315 metros	-7.4264 -35.2562
02/04/2024 16:10:01	Rodovia PE-082 - Camutanga - PE	46	Ligado	0v	331 metros	-7.4292 -35.2552
02/04/2024 16:10:41	Rodovia PE-082 - Ferreiros - PE	60	Ligado	0v	562 metros	-7.4337 -35.2529
02/04/2024 16:11:21	Rodovia PE-082 - Ferreiros - PE	33	Ligado	0v	500 metros	-7.4377 -35.2509
02/04/2024 16:11:48	Rodovia PE-082 - Ferreiros - PE	35	Ligado	0v	251 metros	-7.4398 -35.2502
02/04/2024 16:12:01	Rodovia PE-082 - Ferreiros - PE	41	Ligado	0v	137 metros	-7.4411 -35.2501
02/04/2024 16:12:41	Rodovia PE-082 - Ferreiros - PE	30	Ligado	0v	366 metros	-7.4443 -35.2498
02/04/2024 16:13:08	Rodovia PE-082 - Ferreiros - PE	25	Ligado	0v	211 metros	-7.4462 -35.2499
02/04/2024 16:13:21	Rodovia PE-082 - Ferreiros - PE	13	Ligado	0v	60 metros	-7.4467 -35.2500
02/04/2024 16:14:01	Rodovia PE-082 - Ferreiros - PE	0	Ligado	0v	89 metros	-7.4475 -35.2503
02/04/2024 16:14:41	Rodovia PE-082 - Ferreiros - PE	27	Ligado	0v	166 metros	-7.4489 -35.2508
02/04/2024 16:15:21	Rodovia PE-082 - Ferreiros - PE	33	Ligado	0v	337 metros	-7.4517 -35.2519
02/04/2024 16:15:44	Rodovia PE-082 - Ferreiros - PE	38	Ligado	0v	243 metros	-7.4537 -35.2527

02/04/2024 16:15:54	Rodovia PE-082 - Ferreiros - PE	39	Ligado	0v	108 metros	-7.4545 -35.2533
02/04/2024 16:16:41	Rodovia PE-082 - Ferreiros - PE	57	Ligado	0v	613 metros	-7.4578 -35.2577
02/04/2024 16:17:21	Rodovia PE-082 - Ferreiros - PE	48	Ligado	0v	600 metros	-7.4611 -35.2620
02/04/2024 16:18:01	Rodovia PE-082 - Ferreiros - PE	53	Ligado	0v	545 metros	-7.4641 -35.2660
02/04/2024 16:18:41	Rodovia PE-082 - Ferreiros - PE	40	Ligado	0v	597 metros	-7.4673 -35.2703
02/04/2024 16:19:21	Rodovia PE-082 - Ferreiros - PE	32	Ligado	0v	353 metros	-7.4692 -35.2728
02/04/2024 16:20:01	Rodovia PE-082 - Ferreiros - PE	0	Ligado	0v	265 metros	-7.4707 -35.2747
02/04/2024 16:20:41	Rodovia PE-082 - Ferreiros - PE	11	Ligado	0v	102 metros	-7.4713 -35.2754
02/04/2024 16:21:21	Rodovia PE-082 - Ferreiros - PE	46	Ligado	0v	338 metros	-7.4733 -35.2777
02/04/2024 16:22:01	Rodovia PE-082 - Ferreiros - PE	34	Ligado	0v	488 metros	-7.4762 -35.2810
02/04/2024 16:22:41	Rodovia PE-082 - Ferreiros - PE	38	Ligado	0v	328 metros	-7.4782 -35.2832
02/04/2024 16:23:21	Rodovia PE-082 - Ferreiros - PE	60	Ligado	0v	532 metros	-7.4814 -35.2868
02/04/2024 16:24:01	Rodovia PE-082 - Ferreiros - PE	47	Ligado	0v	628 metros	-7.4851 -35.2911
02/04/2024 16:24:41	Rodovia PE-082 - Ferreiros - PE	48	Ligado	0v	564 metros	-7.4884 -35.2949
02/04/2024 16:24:57	Rodovia PE-082 - Ferreiros - PE	47	Ligado	0v	216 metros	-7.4899 -35.2961
02/04/2024 16:25:08	Rodovia PE-082 - Ferreiros - PE	46	Ligado	0v	148 metros	-7.4912 -35.2966
02/04/2024 16:25:21	Rodovia PE-082 - Ferreiros - PE	39	Ligado	0v	156 metros	-7.4925 -35.2969
02/04/2024 16:26:01	Rodovia PE-082 - Mocs - Ferreiros - PE	14	Ligado	0v	308 metros	-7.4952 -35.2974
02/04/2024 16:26:41	Rodovia PE-082 - Mocs - Ferreiros - PE	34	Ligado	0v	334 metros	-7.4982 -35.2980
02/04/2024 16:27:05	Rodovia PE-082 - Mocs - Ferreiros - PE	14	Ligado	0v	173 metros	-7.4997 -35.2984
02/04/2024 16:27:21	Rodovia PE-082 - Mocs - Ferreiros - PE	0	Ligado	0v	Parado	-7.4997 -35.2984
02/04/2024 16:27:48	Rodovia PE-082 - Mocs - Ferreiros - PE	17	Ligado	0v	74 metros	-7.5003 -35.2985



02/04/2024 16:28:01	Rodovia PE-082 - Mocs - Timbaúba - PE	25	Ligado	0v	71 metros	-7.5009 -35.2986
02/04/2024 16:28:41	Rodovia PE-082 - Mocs - Timbaúba - PE	40	Ligado	0v	423 metros	-7.5046 -35.2995
02/04/2024 16:29:21	Rodovia PE-082 - Mocs - Timbaúba - PE	21	Ligado	0v	335 metros	-7.5073 -35.3008
02/04/2024 16:30:01	Rodovia PE-082 - Mocs - Timbaúba - PE	18	Ligado	0v	259 metros	-7.5094 -35.3019
02/04/2024 16:30:41	Rodovia PE-082 - Mocs - Timbaúba - PE	25	Ligado	0v	275 metros	-7.5117 -35.3027
02/04/2024 16:31:09	Rodovia PE-082 - Mocs - Timbaúba - PE	23	Ligado	0v	144 metros	-7.5129 -35.3031
02/04/2024 16:31:21	Rua Coronel Claudino - Mocs - Timbaúba - PE	30	Ligado	0v	95 metros	-7.5134 -35.3038
02/04/2024 16:31:49	Rua Elba - Mocs - Timbaúba - PE	25	Ligado	0v	207 metros	-7.5141 -35.3056
02/04/2024 16:32:00	Rua Coronel Claudino - Mocs - Timbaúba - PE	17	Ligado	0v	66 metros	-7.5141 -35.3061
02/04/2024 16:32:26	Rua Quinze de Novembro - Mocs - Timbaúba - PE	15	Ligado	0v	136 metros	-7.5140 -35.3074
02/04/2024 16:32:41	Rua Doutor Geraldo Ferreira Lima - Mocs - Timbaúba - PE	0	Ligado	0v	52 metros	-7.5145 -35.3075
02/04/2024 16:33:12	Rua Wilson Neves Calabria - Mocs - Timbaúba - PE	13	Ligado	0v	127 metros	-7.5153 -35.3083
02/04/2024 16:34:01	Travessa Sete de Setembro - Mocs - Timbaúba - PE	12	Ligado	0v	123 metros	-7.5150 -35.3094
02/04/2024 16:34:41	Rua Manoel Xavier de Andrade - Mocs - Timbaúba - PE	0	Ligado	0v	56 metros	-7.5150 -35.3099
02/04/2024 16:35:21	Rua Manoel Xavier de Andrade - Mocs - Timbaúba - PE	0	Ligado	0v	Parado	-7.5150 -35.3099
02/04/2024 16:36:01	Rua Manoel Xavier de Andrade - Mocs - Timbaúba - PE	0	Ligado	0v	Parado	-7.5150 -35.3099
02/04/2024 16:36:41	Rua Manoel Xavier de Andrade - Mocs - Timbaúba - PE	0	Ligado	0v	Parado	-7.5150 -35.3099
02/04/2024 16:37:22	Rua Manoel Xavier de Andrade - Mocs - Timbaúba - PE	0	Ligado	0v	Parado	-7.5150 -35.3099
02/04/2024 16:38:02	Rua Manoel Xavier de Andrade - Mocs - Timbaúba - PE	0	Ligado	0v	Parado	-7.5150 -35.3099
02/04/2024 16:38:42	Rua Manoel Xavier de Andrade - Mocs - Timbaúba - PE	0	Ligado	0v	Parado	-7.5150 -35.3099
02/04/2024 16:39:22	Rua Manoel Xavier de Andrade - Mocs - Timbaúba - PE	0	Ligado	0v	Parado	-7.5150 -35.3099
02/04/2024 16:40:02	Rua Manoel Xavier de Andrade - Mocs - Timbaúba - PE	0	Ligado	0v	Parado	-7.5150 -35.3099

02/04/2024 16:40:42	Rua Manoel Xavier de Andrade - Mocs - Timbaúba - PE	0	Ligado	0v	Parado	-7.5150 -35.3099
02/04/2024 16:41:22	Rua Manoel Xavier de Andrade - Mocs - Timbaúba - PE	0	Ligado	0v	Parado	-7.5150 -35.3099
02/04/2024 16:42:02	Rua Manoel Xavier de Andrade - Mocs - Timbaúba - PE	0	Ligado	0v	Parado	-7.5150 -35.3099
02/04/2024 16:42:42	Rua Manoel Xavier de Andrade - Mocs - Timbaúba - PE	0	Ligado	0v	Parado	-7.5150 -35.3099
02/04/2024 16:43:22	Rua Manoel Xavier de Andrade - Mocs - Timbaúba - PE	0	Ligado	0v	Parado	-7.5150 -35.3099
02/04/2024 16:44:02	Rua Manoel Xavier de Andrade - Mocs - Timbaúba - PE	0	Ligado	0v	Parado	-7.5150 -35.3099
02/04/2024 16:44:42	Rua Manoel Xavier de Andrade - Mocs - Timbaúba - PE	0	Ligado	0v	Parado	-7.5150 -35.3099
02/04/2024 16:45:22	Rua Manoel Xavier de Andrade - Mocs - Timbaúba - PE	0	Ligado	0v	Parado	-7.5150 -35.3099
02/04/2024 16:46:02	Rua Manoel Xavier de Andrade - Mocs - Timbaúba - PE	0	Ligado	0v	Parado	-7.5150 -35.3099
02/04/2024 16:46:42	Rua Manoel Xavier de Andrade - Mocs - Timbaúba - PE	0	Ligado	0v	Parado	-7.5150 -35.3099
02/04/2024 16:47:22	Rua Manoel Xavier de Andrade - Mocs - Timbaúba - PE	0	Ligado	0v	Parado	-7.5150 -35.3099
02/04/2024 16:47:55	Rua Manoel Xavier de Andrade - Mocs - Timbaúba - PE	11	Ligado	0v	Parado	-7.5150 -35.3099
02/04/2024 16:48:42	Rua Manoel de Albuquerque Galvão - Mocs - Timbaúba - PE	0	Ligado	0v	158 metros	-7.5162 -35.3091
02/04/2024 16:49:01	Rua Doutor Geraldo Ferreira Lima - Mocs - Timbaúba - PE	13	Ligado	0v	66 metros	-7.5158 -35.3087
02/04/2024 16:49:22	Rua Wilson Neves Calabria - Mocs - Timbaúba - PE	16	Ligado	0v	73 metros	-7.5153 -35.3083
02/04/2024 16:50:02	Rua Doutor Geraldo Ferreira Lima - Mocs - Timbaúba - PE	12	Ligado	0v	93 metros	-7.5147 -35.3077
02/04/2024 16:50:12	Rua Doutor Geraldo Ferreira Lima - Mocs - Timbaúba - PE	18	Ligado	0v	Parado	-7.5147 -35.3077
02/04/2024 16:50:38	Rua Coronel Claudino - Mocs - Timbaúba - PE	13	Ligado	0v	84 metros	-7.5141 -35.3072
02/04/2024 16:51:16	Rua Coronel Claudino - Mocs - Timbaúba - PE	30	Ligado	0v	201 metros	-7.5140 -35.3054
02/04/2024 16:51:41	Rua Coronel Claudino - Mocs - Timbaúba - PE	26	Ligado	0v	167 metros	-7.5136 -35.3039
02/04/2024 16:51:52	Rua Coronel Claudino - Mocs - Timbaúba - PE	15	Ligado	0v	73 metros	-7.5132 -35.3034
02/04/2024 16:52:02	Rua Coronel Claudino - Mocs - Timbaúba - PE	0	Ligado	0v	Parado	-7.5132 -35.3034

02/04/2024 16:52:42	Rodovia PE-082 - Mocs - Timbaúba - PE	31	Ligado	0v	239 metros	-7.5113 -35.3025
02/04/2024 16:53:17	Rodovia PE-082 - Mocs - Timbaúba - PE	47	Ligado	0v	399 metros	-7.5080 -35.3011
02/04/2024 16:54:02	Rodovia PE-082 - Mocs - Timbaúba - PE	39	Ligado	0v	514 metros	-7.5038 -35.2992
02/04/2024 16:54:42	Rodovia PE-082 - Mocs - Ferreiros - PE	23	Ligado	0v	378 metros	-7.5005 -35.2985
02/04/2024 16:55:22	Ferreiros - PE	38	Ligado	0v	314 metros	-7.4977 -35.2979
02/04/2024 16:56:02	Rodovia PE-082 - Mocs - Ferreiros - PE	20	Ligado	0v	309 metros	-7.4950 -35.2974
02/04/2024 16:56:42	Rodovia PE-082 - Ferreiros - PE	34	Ligado	0v	306 metros	-7.4923 -35.2968
02/04/2024 16:57:02	Rodovia PE-082 - Ferreiros - PE	49	Ligado	0v	241 metros	-7.4902 -35.2963
02/04/2024 16:57:14	Rodovia PE-082 - Ferreiros - PE	50	Ligado	0v	170 metros	-7.4889 -35.2954
02/04/2024 16:58:02	Rodovia PE-082 - Ferreiros - PE	64	Ligado	0v	830 metros	-7.4840 -35.2898
02/04/2024 16:58:42	Rodovia PE-082 - Ferreiros - PE	63	Ligado	0v	720 metros	-7.4797 -35.2849
02/04/2024 16:59:22	Rodovia PE-082 - Ferreiros - PE	51	Ligado	0v	680 metros	-7.4757 -35.2803
02/04/2024 17:00:02	Rodovia PE-082 - Ferreiros - PE	41	Ligado	0v	542 metros	-7.4725 -35.2766
02/04/2024 17:00:42	Rodovia PE-082 - Ferreiros - PE	17	Ligado	0v	251 metros	-7.4710 -35.2749
02/04/2024 17:01:22	Rodovia PE-082 - Ferreiros - PE	41	Ligado	0v	321 metros	-7.4691 -35.2726
02/04/2024 17:02:02	Rodovia PE-082 - Ferreiros - PE	43	Ligado	0v	467 metros	-7.4666 -35.2693
02/04/2024 17:02:42	Rodovia PE-082 - Ferreiros - PE	50	Ligado	0v	578 metros	-7.4635 -35.2651
02/04/2024 17:03:22	Rodovia PE-082 - Ferreiros - PE	50	Ligado	0v	621 metros	-7.4601 -35.2606
02/04/2024 17:04:02	Rodovia PE-082 - Ferreiros - PE	48	Ligado	0v	601 metros	-7.4568 -35.2563
02/04/2024 17:04:37	Ferreiros - PE	44	Ligado	0v	456 metros	-7.4543 -35.2531
02/04/2024 17:04:48	Rodovia PE-082 - Ferreiros - PE	48	Ligado	0v	141 metros	-7.4532 -35.2524
02/04/2024 17:05:22	Rodovia PE-082 - Ferreiros - PE	24	Ligado	0v	442 metros	-7.4495 -35.2510

02/04/2024 17:06:02	Rodovia PE-082 - Ferreiros - PE	27	Ligado	0v	306 metros	-7.4469 -35.2500
02/04/2024 17:06:17	Rodovia PE-082 - Ferreiros - PE	32	Ligado	0v	111 metros	-7.4460 -35.2498
02/04/2024 17:06:42	Ferreiros - PE	47	Ligado	0v	268 metros	-7.4436 -35.2498
02/04/2024 17:07:12	Rodovia PE-082 - Ferreiros - PE	50	Ligado	0v	448 metros	-7.4396 -35.2502
02/04/2024 17:07:22	Rodovia PE-082 - Ferreiros - PE	50	Ligado	0v	138 metros	-7.4384 -35.2505
02/04/2024 17:08:02	Rodovia PE-082 - Ferreiros - PE	65	Ligado	0v	686 metros	-7.4329 -35.2533
02/04/2024 17:08:42	Rodovia PE-082 - Camutanga - PE	0	Ligado	0v	240 metros	-7.4309 -35.2543
02/04/2024 17:09:22	Rodovia PE-082 - Camutanga - PE	43	Ligado	0v	312 metros	-7.4284 -35.2555
02/04/2024 17:10:02	Rodovia PE-082 - Camutanga - PE	0	Ligado	0v	272 metros	-7.4261 -35.2563
02/04/2024 17:10:42	Rodovia PE-082 - Camutanga - PE	52	Ligado	0v	305 metros	-7.4238 -35.2578
02/04/2024 17:12:03	Rodovia PE-082 - Camutanga - PE	16	Ligado	0v	514 metros	-7.4195 -35.2593
02/04/2024 17:12:59	Rodovia PE-082 - Camutanga - PE	0	Ligado	0v	366 metros	-7.4165 -35.2608
02/04/2024 17:13:39	Rodovia PE-082 - Camutanga - PE	13	Ligado	0v	58 metros	-7.4161 -35.2610
02/04/2024 17:13:52	Rodovia PE-082 - Camutanga - PE	16	Ligado	0v	Parado	-7.4161 -35.2610
02/04/2024 17:14:05	Rua Santa Cruz - Camutanga - PE	30	Ligado	0v	111 metros	-7.4157 -35.2619
02/04/2024 17:14:17	Rua Santa Cruz - Camutanga - PE	31	Ligado	0v	115 metros	-7.4153 -35.2629
02/04/2024 17:14:59	Rua Santa Cruz - Camutanga - PE	49	Ligado	0v	463 metros	-7.4122 -35.2657
02/04/2024 17:15:40	Rua Santa Cruz - Camutanga - PE	0	Ligado	0v	275 metros	-7.4105 -35.2675
02/04/2024 17:16:20	Rua Santa Cruz - Camutanga - PE	17	Ligado	0v	86 metros	-7.4099 -35.2680
02/04/2024 17:17:00	Rua Santa Cruz - Camutanga - PE	26	Ligado	0v	259 metros	-7.4083 -35.2697
02/04/2024 17:17:40	Rua Santa Cruz - Camutanga - PE	0	Ligado	0v	246 metros	-7.4069 -35.2714
02/04/2024 17:18:10	Rua Santa Cruz - Camutanga - PE	14	Ligado	0v	Parado	-7.4069 -35.2714

02/04/2024 17:18:20	Rua Santa Cruz - Camutanga - PE	12	Ligado	0v	74 metros	-7.4065 -35.2719
02/04/2024 17:18:56	Rua Santa Cruz - Camutanga - PE	17	Ligado	0v	139 metros	-7.4055 -35.2727
02/04/2024 17:19:40	Rua Santa Cruz - Camutanga - PE	12	Ligado	0v	53 metros	-7.4051 -35.2730
02/04/2024 17:20:05	Avenida Pedro de Albuquerque Uchôa - Camutanga - PE	13	Ligado	0v	81 metros	-7.4046 -35.2735
02/04/2024 17:20:20	Avenida Pedro de Albuquerque Uchôa - Camutanga - PE	13	Ligado	0v	Parado	-7.4046 -35.2735
02/04/2024 17:20:37	Avenida Monsenhor Júlio Maria - Camutanga - PE	18	Ligado	0v	122 metros	-7.4052 -35.2745
02/04/2024 17:21:00	Avenida Monsenhor Júlio Maria - Camutanga - PE	0	Ligado	0v	Parado	-7.4052 -35.2745
02/04/2024 17:21:40	Avenida Pedro de Albuquerque Uchôa - Camutanga - PE	25	Ligado	0v	114 metros	-7.4054 -35.2754
02/04/2024 17:22:20	Avenida Moisés Correia - Camutanga - PE	0	Ligado	0v	129 metros	-7.4057 -35.2766
02/04/2024 17:23:00	Estrada para Quebeque - Camutanga - PE	17	Ligado	0v	112 metros	-7.4066 -35.2762
02/04/2024 17:23:40	Rua Joaquim Nabuco - Camutanga - PE	0	Ligado	0v	81 metros	-7.4073 -35.2759
02/04/2024 17:24:20	Avenida Moisés Correia - Camutanga - PE	0	Ligado	0v	51 metros	-7.4077 -35.2756
02/04/2024 17:24:54	Avenida Moisés Correia - Camutanga - PE	16	Ligado	0v	57 metros	-7.4081 -35.2754
02/04/2024 17:25:40	Travessa José Batista - Camutanga - PE	0	Ligado	0v	83 metros	-7.4088 -35.2751
02/04/2024 17:25:58	Travessa José Batista - Camutanga - PE	10	Ligado	0v	Parado	-7.4088 -35.2751
02/04/2024 17:26:20	Avenida Moisés Correia - Camutanga - PE	11	Ligado	0v	103 metros	-7.4084 -35.2742
02/04/2024 17:26:57	Avenida Moisés Correia - Camutanga - PE	18	Ligado	0v	Parado	-7.4084 -35.2742
02/04/2024 17:27:10	Avenida Presidente Getúlio Vargas - Camutanga - PE	18	Ligado	0v	91 metros	-7.4088 -35.2735
02/04/2024 17:27:37	Avenida Monsenhor Júlio Maria - Camutanga - PE	16	Ligado	0v	119 metros	-7.4088 -35.2724
02/04/2024 17:28:09	Avenida Monsenhor Júlio Maria - Camutanga - PE	13	Ligado	0v	Parado	-7.4088 -35.2724
02/04/2024 17:28:20	Avenida Monsenhor Júlio Maria - Camutanga - PE	17	Ligado	0v	86 metros	-7.4081 -35.2727
02/04/2024 17:29:00	Avenida Monsenhor Júlio Maria - Camutanga - PE	17	Ligado	0v	138 metros	-7.4070 -35.2733

02/04/2024 17:29:40	Rua Joaquim Nabuco - Camutanga - PE	10	Ligado	0v	108 metros	-7.4063 -35.2739
02/04/2024 17:30:20	Rua Joaquim Nabuco - Camutanga - PE	16	Ligado	0v	156 metros	-7.4069 -35.2751
02/04/2024 17:31:00	Avenida Moisés Correia - Camutanga - PE	0	Ligado	0v	95 metros	-7.4077 -35.2754
02/04/2024 17:31:40	Avenida Moisés Correia - Camutanga - PE	0	Ligado	0v	Parado	-7.4077 -35.2754
02/04/2024 17:32:20	Avenida Moisés Correia - Camutanga - PE	0	Ligado	0v	Parado	-7.4077 -35.2754
02/04/2024 17:33:00	Avenida Moisés Correia - Camutanga - PE	0	Ligado	0v	Parado	-7.4077 -35.2754
02/04/2024 17:33:40	Avenida Moisés Correia - Camutanga - PE	0	Ligado	0v	Parado	-7.4077 -35.2754
02/04/2024 17:34:20	Avenida Moisés Correia - Camutanga - PE	0	Ligado	0v	Parado	-7.4077 -35.2754
02/04/2024 17:35:00	Avenida Moisés Correia - Camutanga - PE	0	Ligado	0v	Parado	-7.4077 -35.2754
02/04/2024 17:35:40	Avenida Moisés Correia - Camutanga - PE	0	Ligado	0v	Parado	-7.4077 -35.2754
02/04/2024 17:36:20	Avenida Moisés Correia - Camutanga - PE	0	Ligado	0v	Parado	-7.4077 -35.2754
02/04/2024 17:36:24						
02/04/2024 17:41:20	Avenida Moisés Correia - Camutanga - PE	0	Desligado	0v	Parado	-7.4077 -35.2754
02/04/2024 17:46:20	Avenida Moisés Correia - Camutanga - PE	0	Desligado	0v	Parado	-7.4077 -35.2754
02/04/2024 17:51:20	Avenida Moisés Correia - Camutanga - PE	0	Desligado	0v	Parado	-7.4077 -35.2754
02/04/2024 17:56:20	Avenida Moisés Correia - Camutanga - PE	0	Desligado	0v	Parado	-7.4077 -35.2754
02/04/2024 17:58:38	Avenida Moisés Correia - Camutanga - PE	0	Desligado	0v	Parado	-7.4077 -35.2754
02/04/2024 17:58:43						
02/04/2024 17:59:19	Avenida Moisés Correia - Camutanga - PE	0	Ligado	0v	Parado	-7.4077 -35.2754
02/04/2024 17:59:59	Avenida Moisés Correia - Camutanga - PE	12	Ligado	0v	Parado	-7.4077 -35.2754
02/04/2024 18:00:26	Avenida Moisés Correia - Camutanga - PE	10	Ligado	0v	129 metros	-7.4087 -35.2748
02/04/2024 18:00:39	Avenida Moisés Correia - Camutanga - PE	11	Ligado	0v	Parado	-7.4087 -35.2748

02/04/2024 18:01:03	Avenida Presidente Getúlio Vargas - Camutanga - PE	12	Ligado	0v	92 metros	-7.4085 -35.2740
02/04/2024 18:01:19	Avenida Presidente Getúlio Vargas - Camutanga - PE	0	Ligado	0v	Parado	-7.4085 -35.2740
02/04/2024 18:01:59	Avenida Doutor Simplício Tavares de Melo - Camutanga - PE	14	Ligado	0v	133 metros	-7.4088 -35.2729
02/04/2024 18:02:11	Avenida Doutor Simplício Tavares de Melo - Camutanga - PE	16	Ligado	0v	Parado	-7.4088 -35.2729
02/04/2024 18:02:23	Avenida Doutor Simplício Tavares de Melo - Camutanga - PE	12	Ligado	0v	83 metros	-7.4084 -35.2722
02/04/2024 18:02:39	Avenida Doutor Simplício Tavares de Melo - Camutanga - PE	0	Ligado	0v	56 metros	-7.4080 -35.2720
02/04/2024 18:03:19	Avenida Doutor Simplício Tavares de Melo - Camutanga - PE	15	Ligado	0v	110 metros	-7.4072 -35.2715
02/04/2024 18:03:32	Rua Santa Cruz - Camutanga - PE	26	Ligado	0v	67 metros	-7.4073 -35.2709
02/04/2024 18:03:59	Rua Santa Cruz - Camutanga - PE	24	Ligado	0v	184 metros	-7.4084 -35.2696
02/04/2024 18:04:39	Rua Santa Cruz - Camutanga - PE	17	Ligado	0v	261 metros	-7.4100 -35.2680
02/04/2024 18:05:19	Rua Santa Cruz - Camutanga - PE	37	Ligado	0v	262 metros	-7.4117 -35.2663
02/04/2024 18:05:59	Rua Santa Cruz - Camutanga - PE	50	Ligado	0v	502 metros	-7.4150 -35.2632
02/04/2024 18:06:20	Rodovia Pe Oitenta e Dois - Camutanga - PE	30	Ligado	0v	250 metros	-7.4160 -35.2612
02/04/2024 18:06:39	Rodovia PE-082 - Camutanga - PE	22	Ligado	0v	123 metros	-7.4169 -35.2606
02/04/2024 18:07:19	Rodovia PE-082 - Camutanga - PE	24	Ligado	0v	260 metros	-7.4190 -35.2594
02/04/2024 18:07:59	Rodovia PE-082 - Camutanga - PE	12	Ligado	0v	115 metros	-7.4199 -35.2592
02/04/2024 18:08:39	Rodovia PE-082 - Camutanga - PE	15	Ligado	0v	268 metros	-7.4223 -35.2585
02/04/2024 18:10:00	Rodovia PE-082 - Camutanga - PE	17	Ligado	0v	547 metros	-7.4265 -35.2561
02/04/2024 18:10:40	Rodovia PE-082 - Camutanga - PE	41	Ligado	0v	886 metros	-7.4294 -35.2551
02/04/2024 18:11:39	Rodovia PE-082 - Ferreiros - PE	49	Ligado	0v	829 metros	-7.4361 -35.2517
02/04/2024 18:12:11	Rodovia PE-082 - Ferreiros - PE	41	Ligado	0v	402 metros	-7.4394 -35.2502
02/04/2024 18:12:59	Rodovia PE-082 - Ferreiros - PE	37	Ligado	0v	500 metros	-7.4439 -35.2498

02/04/2024 18:13:17	Rodovia PE-082 - Ferreiros - PE	38	Ligado	0v	193 metros	-7.4456 -35.2497
02/04/2024 18:13:31	Rodovia PE-082 - Ferreiros - PE	19	Ligado	0v	127 metros	-7.4467 -35.2500
02/04/2024 18:14:19	Rodovia PE-082 - Ferreiros - PE	33	Ligado	0v	386 metros	-7.4500 -35.2512
02/04/2024 18:14:59	Rodovia PE-082 - Ferreiros - PE	35	Ligado	0v	422 metros	-7.4535 -35.2525
02/04/2024 18:15:18	Ferreiros - PE	34	Ligado	0v	185 metros	-7.4548 -35.2536
02/04/2024 18:15:39	Rodovia PE-082 - Ferreiros - PE	24	Ligado	0v	203 metros	-7.4559 -35.2551
02/04/2024 18:16:19	Rodovia PE-082 - Ferreiros - PE	58	Ligado	0v	516 metros	-7.4587 -35.2588
02/04/2024 18:16:59	Rodovia PE-082 - Ferreiros - PE	52	Ligado	0v	626 metros	-7.4621 -35.2633
02/04/2024 18:17:39	Rodovia PE-082 - Ferreiros - PE	53	Ligado	0v	605 metros	-7.4654 -35.2676
02/04/2024 18:18:19	Rodovia PE-082 - Ferreiros - PE	52	Ligado	0v	565 metros	-7.4684 -35.2717
02/04/2024 18:18:59	Rodovia PE-082 - Ferreiros - PE	12	Ligado	0v	433 metros	-7.4709 -35.2748
02/04/2024 18:19:39	Rodovia PE-082 - Ferreiros - PE	39	Ligado	0v	284 metros	-7.4725 -35.2767
02/04/2024 18:20:19	Rodovia PE-082 - Ferreiros - PE	50	Ligado	0v	538 metros	-7.4757 -35.2804
02/04/2024 18:20:59	Rodovia PE-082 - Ferreiros - PE	62	Ligado	0v	625 metros	-7.4795 -35.2846
02/04/2024 18:21:39	Rodovia PE-082 - Ferreiros - PE	63	Ligado	0v	723 metros	-7.4837 -35.2895
02/04/2024 18:22:19	Rodovia PE-082 - Ferreiros - PE	65	Ligado	0v	736 metros	-7.4881 -35.2945
02/04/2024 18:22:29	Rodovia PE-082 - Ferreiros - PE	63	Ligado	0v	177 metros	-7.4892 -35.2956
02/04/2024 18:22:59	Rodovia PE-082 - Ferreiros - PE	20	Ligado	0v	469 metros	-7.4932 -35.2970
02/04/2024 18:23:39	Rodovia PE-082 - Mocs - Ferreiros - PE	25	Ligado	0v	283 metros	-7.4957 -35.2975
02/04/2024 18:24:19	Rodovia PE-082 - Mocs - Ferreiros - PE	32	Ligado	0v	310 metros	-7.4984 -35.2981
02/04/2024 18:24:47	Rodovia PE-082 - Mocs - Ferreiros - PE	10	Ligado	0v	158 metros	-7.4998 -35.2983
02/04/2024 18:24:59	Rodovia PE-082 - Mocs - Ferreiros - PE	0	Ligado	0v	Parado	-7.4998 -35.2983

02/04/2024 18:25:39	Rodovia PE-082 - Mocs - Ferreiros - PE	0	Ligado	0v	Parado	-7.4998 -35.2983
02/04/2024 18:26:19	Rodovia PE-082 - Mocs - Ferreiros - PE	0	Ligado	0v	Parado	-7.4998 -35.2983
02/04/2024 18:26:59	Rodovia PE-082 - Mocs - Ferreiros - PE	24	Ligado	0v	149 metros	-7.4985 -35.2981
02/04/2024 18:27:34	Rodovia PE-082 - Mocs - Ferreiros - PE	18	Ligado	0v	266 metros	-7.4962 -35.2976
02/04/2024 18:27:50	Rodovia PE-082 - Mocs - Ferreiros - PE	14	Ligado	0v	Parado	-7.4962 -35.2976
02/04/2024 18:28:19	Rua Luiz Marinho Falcão - Timbaúba - PE	0	Ligado	0v	157 metros	-7.4956 -35.2989
02/04/2024 18:28:59	Rua Luiz Marinho Falcão - Timbaúba - PE	0	Ligado	0v	117 metros	-7.4954 -35.2999
02/04/2024 18:29:20	Rua Luiz Marinho Falcão, 5 - Timbaúba - PE	10	Ligado	0v	88 metros	-7.4953 -35.3007
02/04/2024 18:29:39	Rua Luiz Marinho Falcão, 5 - Timbaúba - PE	13	Ligado	0v	66 metros	-7.4952 -35.3013
02/04/2024 18:30:01	Rua Luiz Marinho Falcão, 5 - Timbaúba - PE	12	Ligado	0v	71 metros	-7.4953 -35.3019
02/04/2024 18:30:19	Rua Luiz Marinho Falcão, 5 - Timbaúba - PE	0	Ligado	0v	Parado	-7.4953 -35.3019
02/04/2024 18:30:59	Rua Luiz Marinho Falcão, 5 - Timbaúba - PE	11	Ligado	0v	67 metros	-7.4953 -35.3025
02/04/2024 18:31:39	Rua Luiz Marinho Falcão, 5 - Timbaúba - PE	22	Ligado	0v	137 metros	-7.4955 -35.3038
02/04/2024 18:32:12	Rua Luiz Marinho Falcão - Timbaúba - PE	26	Ligado	0v	203 metros	-7.4963 -35.3054
02/04/2024 18:32:59	Rua Luiz Marinho Falcão - Timbaúba - PE	20	Ligado	0v	316 metros	-7.4983 -35.3074
02/04/2024 18:33:39	Rua Luiz Marinho Falcão - Timbaúba - PE	25	Ligado	0v	229 metros	-7.4993 -35.3092
02/04/2024 18:34:20	Rua Luiz Marinho Falcão - Timbaúba - PE	20	Ligado	0v	240 metros	-7.5005 -35.3110
02/04/2024 18:35:00	Rua Luiz marinho falcão - Timbaúba - PE	20	Ligado	0v	219 metros	-7.5021 -35.3122
02/04/2024 18:35:29	Rua Luiz marinho falcão - Timbaúba - PE	24	Ligado	0v	169 metros	-7.5033 -35.3131
02/04/2024 18:35:40	Rua Luiz marinho falcão - Timbaúba - PE	20	Ligado	0v	Parado	-7.5033 -35.3131
02/04/2024 18:35:58	Rua Luiz marinho falcão - Mocs - Timbaúba - PE	18	Ligado	0v	158 metros	-7.5046 -35.3137
02/04/2024 18:36:11	Rua Luiz marinho falcão - Mocs - Timbaúba - PE	10	Ligado	0v	78 metros	-7.5052 -35.3139


02/04/2024 18:36:28	Rua Luiz marinho falcão - Mocs - Timbaúba - PE	21	Ligado	0v	89 metros	-7.5060 -35.3143
02/04/2024 18:36:45	Rua Conselheiro João Alfredo - Mocs - Timbaúba - PE	22	Ligado	0v	81 metros	-7.5066 -35.3147
02/04/2024 18:37:00	Rua Almirante Barroso - Mocs - Timbaúba - PE	17	Ligado	0v	71 metros	-7.5070 -35.3151
02/04/2024 18:37:40	Rua Almirante Barroso - Mocs - Timbaúba - PE	24	Ligado	0v	214 metros	-7.5080 -35.3168
02/04/2024 18:38:12	Rua Conselheiro João Alfredo - Mocs - Timbaúba - PE	13	Ligado	0v	157 metros	-7.5089 -35.3178
02/04/2024 18:39:00	Rua Henrique Dias - Araruna - Timbaúba - PE	13	Ligado	0v	114 metros	-7.5099 -35.3175
02/04/2024 18:39:40	Praça João Pessoa - Araruna - Timbaúba - PE	0	Ligado	0v	60 metros	-7.5104 -35.3178
02/04/2024 18:40:20	Praça João Pessoa - Araruna - Timbaúba - PE	10	Ligado	0v	Parado	-7.5104 -35.3178
02/04/2024 18:41:00	Rua Marechal Dantas Barreto - Araruna - Timbaúba - PE	24	Ligado	0v	250 metros	-7.5126 -35.3173
02/04/2024 18:41:22	Rua Marechal Dantas Barreto - Araruna - Timbaúba - PE	15	Ligado	0v	151 metros	-7.5138 -35.3168
02/04/2024 18:41:33	Rua Maciel Pinheiro - Mocs - Timbaúba - PE	27	Ligado	0v	73 metros	-7.5142 -35.3163
02/04/2024 18:42:20	Rua Maciel Pinheiro - Mocs - Timbaúba - PE	21	Ligado	0v	299 metros	-7.5144 -35.3136
02/04/2024 18:42:42	Rua Maciel Pinheiro - Mocs - Timbaúba - PE	22	Ligado	0v	120 metros	-7.5146 -35.3125
02/04/2024 18:43:00	Travessa Barão de Lucena - Mocs - Timbaúba - PE	27	Ligado	0v	113 metros	-7.5152 -35.3117
02/04/2024 18:43:40	Travessa Barão de Lucena - Mocs - Timbaúba - PE	26	Ligado	0v	308 metros	-7.5173 -35.3099
02/04/2024 18:43:56	Travessa Barão de Lucena - Mocs - Timbaúba - PE	24	Ligado	0v	124 metros	-7.5184 -35.3095
02/04/2024 18:44:20	Travessa Barão de Lucena - Mocs - Timbaúba - PE	0	Ligado	0v	73 metros	-7.5190 -35.3094
02/04/2024 18:44:59	Travessa Barão de Lucena - Mocs - Timbaúba - PE	12	Ligado	0v	Parado	-7.5190 -35.3094
02/04/2024 18:45:40	Travessa Barão de Lucena - Mocs - Timbaúba - PE	0	Ligado	0v	119 metros	-7.5196 -35.3085
02/04/2024 18:46:11	Travessa Barão de Lucena - Mocs - Timbaúba - PE	12	Ligado	0v	59 metros	-7.5198 -35.3080
02/04/2024 18:46:32	BR-408 - Mocs - Timbaúba - PE	14	Ligado	0v	79 metros	-7.5205 -35.3079
02/04/2024 18:47:00	BR-408 - Mocs - Timbaúba - PE	48	Ligado	0v	318 metros	-7.5212 -35.3051

02/04/2024 18:47:39	BR-408 - Mocs - Timbaúba - PE	68	Ligado	0v	679 metros	-7.5226 -35.2991
02/04/2024 18:48:13	BR-408 - Mocs - Timbaúba - PE	66	Ligado	0v	636 metros	-7.5229 -35.2934
02/04/2024 18:48:47	BR-408 - Mocs - Timbaúba - PE	59	Ligado	0v	618 metros	-7.5272 -35.2899
02/04/2024 18:49:00	BR-408 - Mocs - Timbaúba - PE	55	Ligado	0v	197 metros	-7.5290 -35.2896
02/04/2024 18:49:12	BR-408 - Mocs - Timbaúba - PE	62	Ligado	0v	196 metros	-7.5307 -35.2898
02/04/2024 18:49:40	BR-408 - Mocs - Timbaúba - PE	49	Ligado	0v	426 metros	-7.5343 -35.2884
02/04/2024 18:51:06	BR-408 - Mocs - Timbaúba - PE	65	Ligado	0v	1,65 km	-7.5414 -35.2753
02/04/2024 18:51:46	BR-408 - Mocs - Timbaúba - PE	67	Ligado	0v	731 metros	-7.5449 -35.2697
02/04/2024 18:52:39	BR-408 - Caueiras - Aliança - PE	63	Ligado	0v	965 metros	-7.5486 -35.2618
02/04/2024 18:53:16	BR-408 - Caueiras - Aliança - PE	59	Ligado	0v	679 metros	-7.5508 -35.2561
02/04/2024 18:53:26	BR-408 - Caueiras - Aliança - PE	69	Ligado	0v	179 metros	-7.5522 -35.2553
02/04/2024 18:54:02	BR-408 - Caueiras - Aliança - PE	67	Ligado	0v	691 metros	-7.5579 -35.2579
02/04/2024 18:54:30	BR-408 - Caueiras - Aliança - PE	68	Ligado	0v	515 metros	-7.5622 -35.2595
02/04/2024 18:54:42	BR-408 - Caueiras - Aliança - PE	64	Ligado	0v	711 metros	-7.5641 -35.2591
02/04/2024 18:55:03	BR-408 - Caueiras - Aliança - PE	75	Ligado	0v	415 metros	-7.5676 -35.2576
02/04/2024 18:55:14	BR-408 - Caueiras - Aliança - PE	68	Ligado	0v	225 metros	-7.5691 -35.2563
02/04/2024 18:55:46	BR-408 - Caueiras - Aliança - PE	59	Ligado	0v	570 metros	-7.5724 -35.2523
02/04/2024 18:55:57	BR-408 - Caueiras - Aliança - PE	65	Ligado	0v	197 metros	-7.5741 -35.2520
02/04/2024 18:56:22	BR-408 - Caueiras - Aliança - PE	68	Ligado	0v	453 metros	-7.5782 -35.2522
02/04/2024 18:56:32	BR-408 - Caueiras - Aliança - PE	68	Ligado	0v	189 metros	-7.5796 -35.2513
02/04/2024 18:56:42	BR-408 - Caueiras - Aliança - PE	70	Ligado	0v	191 metros	-7.5808 -35.2501
02/04/2024 18:57:22	BR-408 - Caueiras - Aliança - PE	65	Ligado	0v	760 metros	-7.5874 -35.2487

02/04/2024 18:58:01	BR-408 - Caueiras - Aliança - PE	55	Ligado	0v	445 metros	-7.5914 -35.2479
02/04/2024 18:58:12	BR-408 - Caueiras - Aliança - PE	57	Ligado	0v	168 metros	-7.5924 -35.2468
02/04/2024 18:58:27	BR-408 - Caueiras - Aliança - PE	57	Ligado	0v	231 metros	-7.5935 -35.2451
02/04/2024 18:58:42	BR-408 - Caueiras - Aliança - PE	61	Ligado	0v	258 metros	-7.5956 -35.2440
02/04/2024 18:59:22	BR-408 - Aliança - PE	65	Ligado	0v	711 metros	-7.6014 -35.2413
02/04/2024 19:00:02	BR-408 - Aliança - PE	66	Ligado	0v	740 metros	-7.6079 -35.2399
02/04/2024 19:00:16	BR-408 - Aliança - PE	72	Ligado	0v	271 metros	-7.6103 -35.2396
02/04/2024 19:00:33	BR-408 - Aliança - PE	66	Ligado	0v	337 metros	-7.6133 -35.2397
02/04/2024 19:00:47	BR-408 - Aliança - PE	65	Ligado	0v	268 metros	-7.6157 -35.2392
02/04/2024 19:00:57	BR-408 - Aliança - PE	67	Ligado	0v	184 metros	-7.6172 -35.2398
02/04/2024 19:01:14	BR-408 - Aliança - PE	65	Ligado	0v	315 metros	-7.6195 -35.2414
02/04/2024 19:01:34	BR-408 - Aliança - PE	65	Ligado	0v	377 metros	-7.6229 -35.2411
02/04/2024 19:01:46	BR-408 - Aliança - PE	63	Ligado	0v	216 metros	-7.6248 -35.2417
02/04/2024 19:02:02	BR-408 - Aliança - PE	68	Ligado	0v	290 metros	-7.6265 -35.2437
02/04/2024 19:02:31	BR-408 - Aliança - PE	64	Ligado	0v	506 metros	-7.6291 -35.2474
02/04/2024 19:02:42	BR-408 - Aliança - PE	64	Ligado	0v	207 metros	-7.6295 -35.2493
02/04/2024 19:02:52	BR-408 - Aliança - PE	63	Ligado	0v	170 metros	-7.6304 -35.2505
02/04/2024 19:03:22	BR-408 - Aliança - PE	66	Ligado	0v	562 metros	-7.6350 -35.2525
02/04/2024 19:04:01	BR-408 - Aliança - PE	68	Ligado	0v	723 metros	-7.6412 -35.2545
02/04/2024 19:04:42	BR-408 - Aliança - PE	66	Ligado	0v	766 metros	-7.6478 -35.2527
02/04/2024 19:05:22	BR-408 - Aliança - PE	63	Ligado	0v	742 metros	-7.6541 -35.2504
02/04/2024 19:05:49	BR-408 - Nazaré da Mata - PE	61	Ligado	0v	470 metros	-7.6581 -35.2492

02/04/2024 19:06:02	BR-408 - Nazaré da Mata - PE	67	Ligado	0v	234 metros	-7.6601 -35.2499
02/04/2024 19:06:14	BR-408 - Nazaré da Mata - PE	65	Ligado	0v	218 metros	-7.6621 -35.2501
02/04/2024 19:06:42	BR-408 - Nazaré da Mata - PE	67	Ligado	0v	500 metros	-7.6655 -35.2472
02/04/2024 19:06:56	BR-408 - Nazaré da Mata - PE	67	Ligado	0v	262 metros	-7.6677 -35.2463
02/04/2024 19:07:22	BR-408 - Nazaré da Mata - PE	63	Ligado	0v	458 metros	-7.6713 -35.2482
02/04/2024 19:08:00	BR-408 - Nazaré da Mata - PE	65	Ligado	0v	707 metros	-7.6766 -35.2517
02/04/2024 19:08:13	BR-408 - Nazaré da Mata - PE	64	Ligado	0v	239 metros	-7.6787 -35.2519
02/04/2024 19:08:42	BR-408 - Nazaré da Mata - PE	69	Ligado	0v	513 metros	-7.6825 -35.2492
02/04/2024 19:11:37	BR-408 - Nazaré da Mata - PE	69	Ligado	0v	3,06 km	-7.7085 -35.2402
02/04/2024 19:11:55	BR-408 - Nazaré da Mata - PE	76	Ligado	0v	371 metros	-7.7116 -35.2391
02/04/2024 19:12:13	BR-408 - Nazaré da Mata - PE	72	Ligado	0v	378 metros	-7.7147 -35.2377
02/04/2024 19:12:25	BR-408 - Nazaré da Mata - PE	78	Ligado	0v	252 metros	-7.7170 -35.2377
02/04/2024 19:12:35	BR-408 - Nazaré da Mata - PE	72	Ligado	0v	222 metros	-7.7189 -35.2383
02/04/2024 19:12:50	BR-408 - Nazaré da Mata - PE	56	Ligado	0v	256 metros	-7.7211 -35.2389
02/04/2024 19:13:01	BR-408 - Nazaré da Mata - PE	59	Ligado	0v	179 metros	-7.7227 -35.2390
02/04/2024 19:13:15	BR-408 - Nazaré da Mata - PE	66	Ligado	0v	248 metros	-7.7247 -35.2401
02/04/2024 19:13:26	BR-408 - Nazaré da Mata - PE	68	Ligado	0v	203 metros	-7.7265 -35.2402
02/04/2024 19:13:52	Rodovia BR-408 - Juá - Nazaré da Mata - PE	62	Ligado	0v	497 metros	-7.7305 -35.2382
02/04/2024 19:14:17	Rodovia BR-408 - Juá - Nazaré da Mata - PE	69	Ligado	0v	434 metros	-7.7337 -35.2359
02/04/2024 19:14:35	Rodovia BR-408 - Juá - Nazaré da Mata - PE	63	Ligado	0v	362 metros	-7.7368 -35.2352
02/04/2024 19:15:08	Rodovia BR-408 - Juá - Nazaré da Mata - PE	55	Ligado	0v	481 metros	-7.7410 -35.2341
02/04/2024 19:15:34	Rua Nunes Machado - Juá - Nazaré da Mata - PE	16	Ligado	0v	246 metros	-7.7432 -35.2342

02/04/2024 19:15:44	Rua Nunes Machado - Juá - Nazaré da Mata - PE	29	Ligado	0v	Parado	-7.7432 -35.2342
02/04/2024 19:15:55	Rua Nunes Machado - Juá - Nazaré da Mata - PE	24	Ligado	0v	123 metros	-7.7433 -35.2331
02/04/2024 19:16:08	Rua Nunes Machado - Juá - Nazaré da Mata - PE	18	Ligado	0v	61 metros	-7.7433 -35.2326
02/04/2024 19:16:31	Rua Nunes Machado - Juá - Nazaré da Mata - PE	21	Ligado	0v	123 metros	-7.7439 -35.2316
02/04/2024 19:16:59	Rua Coelho Neto - Juá - Nazaré da Mata - PE	19	Ligado	0v	113 metros	-7.7440 -35.2306
02/04/2024 19:17:15	Rua Coelho Neto - Juá - Nazaré da Mata - PE	24	Ligado	0v	89 metros	-7.7437 -35.2299
02/04/2024 19:17:31	Rua Coelho Neto - Juá - Nazaré da Mata - PE	11	Ligado	0v	87 metros	-7.7435 -35.2291
02/04/2024 19:17:55	Rua Coelho Neto - Juá - Nazaré da Mata - PE	0	Ligado	0v	Parado	-7.7435 -35.2291
02/04/2024 19:18:18	Rua Ermirio Coutinho, 3-1 - Juá - Nazaré da Mata - PE	15	Ligado	0v	72 metros	-7.7434 -35.2285
02/04/2024 19:18:28	Rua Ermirio Coutinho - Sertãozinho - Nazaré da Mata - PE	22	Ligado	0v	51 metros	-7.7437 -35.2281
02/04/2024 19:18:41	Rua Ermirio Coutinho - Sertãozinho - Nazaré da Mata - PE	14	Ligado	0v	62 metros	-7.7442 -35.2279
02/04/2024 19:19:15	Rua Marechal Dantas Barreto - Sertãozinho - Nazaré da Mata - PE	21	Ligado	0v	165 metros	-7.7429 -35.2270
02/04/2024 19:19:30	Sertãozinho - Nazaré da Mata - PE	20	Ligado	0v	79 metros	-7.7424 -35.2266
02/04/2024 19:19:45	Praça da Bandeira - Sertãozinho - Nazaré da Mata - PE	13	Ligado	0v	71 metros	-7.7420 -35.2261
02/04/2024 19:19:55	Praça da Bandeira - Sertãozinho - Nazaré da Mata - PE	0	Ligado	0v	Parado	-7.7420 -35.2261
02/04/2024 19:20:05	Praça da Bandeira - Sertãozinho - Nazaré da Mata - PE	12	Ligado	0v	Parado	-7.7420 -35.2261
02/04/2024 19:20:35	Rua Bom Jesus - Sertãozinho - Nazaré da Mata - PE	0	Ligado	0v	116 metros	-7.7423 -35.2271
02/04/2024 19:21:15	Rua Bom Jesus - Sertãozinho - Nazaré da Mata - PE	0	Ligado	0v	61 metros	-7.7426 -35.2276
02/04/2024 19:21:55	Rua Bom Jesus - Sertãozinho - Nazaré da Mata - PE	0	Ligado	0v	Parado	-7.7426 -35.2276
02/04/2024 19:22:35	Rua Bom Jesus - Sertãozinho - Nazaré da Mata - PE	0	Ligado	0v	Parado	-7.7426 -35.2276
02/04/2024 19:23:15	Rua Bom Jesus - Sertãozinho - Nazaré da Mata - PE	0	Ligado	0v	Parado	-7.7426 -35.2276
02/04/2024 19:23:55	Rua Bom Jesus - Sertãozinho - Nazaré da Mata - PE	0	Ligado	0v	Parado	-7.7426 -35.2276

02/04/2024 19:24:35	Rua Bom Jesus - Sertãozinho - Nazaré da Mata - PE	0	Ligado	0v	Parado	-7.7426 -35.2276
02/04/2024 19:25:15	Rua Bom Jesus - Sertãozinho - Nazaré da Mata - PE	0	Ligado	0v	Parado	-7.7426 -35.2276
02/04/2024 19:25:55	Rua Bom Jesus - Sertãozinho - Nazaré da Mata - PE	0	Ligado	0v	Parado	-7.7426 -35.2276
02/04/2024 19:26:07	Rua Bom Jesus - Sertãozinho - Nazaré da Mata - PE	0	Ligado	0v	Parado	-7.7426 -35.2276
02/04/2024 19:26:09						
02/04/2024 19:30:55	Rua Bom Jesus - Sertãozinho - Nazaré da Mata - PE	0	Desligado	0v	Parado	-7.7426 -35.2276
02/04/2024 19:35:55	Rua Bom Jesus - Sertãozinho - Nazaré da Mata - PE	0	Desligado	0v	Parado	-7.7426 -35.2276
02/04/2024 19:40:55	Rua Bom Jesus - Sertãozinho - Nazaré da Mata - PE	0	Desligado	0v	Parado	-7.7426 -35.2276
02/04/2024 19:45:55	Rua Bom Jesus - Sertãozinho - Nazaré da Mata - PE	0	Desligado	0v	Parado	-7.7426 -35.2276
02/04/2024 19:50:55	Rua Bom Jesus - Sertãozinho - Nazaré da Mata - PE	0	Desligado	0v	Parado	-7.7426 -35.2276
02/04/2024 19:55:55	Rua Bom Jesus - Sertãozinho - Nazaré da Mata - PE	0	Desligado	0v	Parado	-7.7426 -35.2276
02/04/2024 20:00:55	Rua Bom Jesus - Sertãozinho - Nazaré da Mata - PE	0	Desligado	0v	Parado	-7.7426 -35.2276
02/04/2024 20:05:55	Rua Bom Jesus - Sertãozinho - Nazaré da Mata - PE	0	Desligado	0v	Parado	-7.7426 -35.2276
02/04/2024 20:10:55	Rua Bom Jesus - Sertãozinho - Nazaré da Mata - PE	0	Desligado	0v	Parado	-7.7426 -35.2276
02/04/2024 20:15:55	Rua Bom Jesus - Sertãozinho - Nazaré da Mata - PE	0	Desligado	0v	Parado	-7.7426 -35.2276
02/04/2024 20:20:55	Rua Bom Jesus - Sertãozinho - Nazaré da Mata - PE	0	Desligado	0v	Parado	-7.7426 -35.2276
02/04/2024 20:25:55	Rua Bom Jesus - Sertãozinho - Nazaré da Mata - PE	0	Desligado	0v	Parado	-7.7426 -35.2276
02/04/2024 20:30:55	Rua Bom Jesus - Sertãozinho - Nazaré da Mata - PE	0	Desligado	0v	Parado	-7.7426 -35.2276
02/04/2024 20:35:55	Rua Bom Jesus - Sertãozinho - Nazaré da Mata - PE	0	Desligado	0v	Parado	-7.7426 -35.2276
02/04/2024 20:40:55	Rua Bom Jesus - Sertãozinho - Nazaré da Mata - PE	0	Desligado	0v	Parado	-7.7426 -35.2276
02/04/2024 20:45:55	Rua Bom Jesus - Sertãozinho - Nazaré da Mata - PE	0	Desligado	0v	Parado	-7.7426 -35.2276
02/04/2024 20:50:55	Rua Bom Jesus - Sertãozinho - Nazaré da Mata - PE	0	Desligado	0v	Parado	-7.7426 -35.2276

02/04/2024 20:55:55	Rua Bom Jesus - Sertãozinho - Nazaré da Mata - PE	0	Desligado	0v	Parado	-7.7426 -35.2276
02/04/2024 21:00:55	Rua Bom Jesus - Sertãozinho - Nazaré da Mata - PE	0	Desligado	0v	Parado	-7.7426 -35.2276
02/04/2024 21:05:55	Rua Bom Jesus - Sertãozinho - Nazaré da Mata - PE	0	Desligado	0v	Parado	-7.7426 -35.2276
02/04/2024 21:10:55	Rua Bom Jesus - Sertãozinho - Nazaré da Mata - PE	0	Desligado	0v	Parado	-7.7426 -35.2276
02/04/2024 21:15:55	Rua Bom Jesus - Sertãozinho - Nazaré da Mata - PE	0	Desligado	0v	Parado	-7.7426 -35.2276
02/04/2024 21:20:55	Rua Bom Jesus - Sertãozinho - Nazaré da Mata - PE	0	Desligado	0v	Parado	-7.7426 -35.2276
02/04/2024 21:25:55	Rua Bom Jesus - Sertãozinho - Nazaré da Mata - PE	0	Desligado	0v	Parado	-7.7426 -35.2276
02/04/2024 21:29:32	Rua Bom Jesus - Sertãozinho - Nazaré da Mata - PE	0	Desligado	0v	Parado	-7.7426 -35.2276
02/04/2024 21:29:39						
02/04/2024 21:30:15	Rua Bom Jesus - Sertãozinho - Nazaré da Mata - PE	0	Ligado	0v	Parado	-7.7426 -35.2276
02/04/2024 21:30:55	Rua Bom Jesus - Sertãozinho - Nazaré da Mata - PE	0	Ligado	0v	Parado	-7.7426 -35.2276
02/04/2024 21:31:35	Rua Bom Jesus - Sertãozinho - Nazaré da Mata - PE	0	Ligado	0v	Parado	-7.7426 -35.2276
02/04/2024 21:32:15	Rua Bom Jesus - Sertãozinho - Nazaré da Mata - PE	0	Ligado	0v	Parado	-7.7426 -35.2276
02/04/2024 21:32:55	Rua Bom Jesus - Sertãozinho - Nazaré da Mata - PE	0	Ligado	0v	Parado	-7.7426 -35.2276
02/04/2024 21:33:35	Rua Bom Jesus - Sertãozinho - Nazaré da Mata - PE	0	Ligado	0v	Parado	-7.7426 -35.2276
02/04/2024 21:34:15	Rua Bom Jesus - Sertãozinho - Nazaré da Mata - PE	0	Ligado	0v	Parado	-7.7426 -35.2276
02/04/2024 21:34:55	Rua Bom Jesus - Sertãozinho - Nazaré da Mata - PE	0	Ligado	0v	Parado	-7.7426 -35.2276
02/04/2024 21:35:35	Rua Bom Jesus - Sertãozinho - Nazaré da Mata - PE	0	Ligado	0v	Parado	-7.7426 -35.2276
02/04/2024 21:36:15	Rua Bom Jesus - Sertãozinho - Nazaré da Mata - PE	0	Ligado	0v	Parado	-7.7426 -35.2276
02/04/2024 21:36:55	Rua Bom Jesus - Sertãozinho - Nazaré da Mata - PE	0	Ligado	0v	Parado	-7.7426 -35.2276
02/04/2024 21:37:35	Rua Bom Jesus - Sertãozinho - Nazaré da Mata - PE	0	Ligado	0v	Parado	-7.7426 -35.2276
02/04/2024 21:38:15	Rua Bom Jesus - Sertãozinho - Nazaré da Mata - PE	0	Ligado	0v	Parado	-7.7426 -35.2276

02/04/2024 21:38:55	Rua Bom Jesus - Sertãozinho - Nazaré da Mata - PE	0	Ligado	0v	Parado	-7.7426 -35.2276
02/04/2024 21:39:35	Rua Bom Jesus - Sertãozinho - Nazaré da Mata - PE	0	Ligado	0v	Parado	-7.7426 -35.2276
02/04/2024 21:40:15	Rua Bom Jesus - Sertãozinho - Nazaré da Mata - PE	0	Ligado	0v	Parado	-7.7426 -35.2276
02/04/2024 21:40:55	Rua Doutor Florentino dos Santos - Juá - Nazaré da Mata - PE	0	Ligado	0v	98 metros	-7.7427 -35.2285
02/04/2024 21:41:35	Rua Doutor Florentino dos Santos - Juá - Nazaré da Mata - PE	0	Ligado	0v	72 metros	-7.7430 -35.2290
02/04/2024 21:41:58	Rua Doutor Florentino dos Santos - Juá - Nazaré da Mata - PE	15	Ligado	0v	Parado	-7.7430 -35.2290
02/04/2024 21:42:11	Rua Doutor Florentino dos Santos - Juá - Nazaré da Mata - PE	18	Ligado	0v	85 metros	-7.7433 -35.2297
02/04/2024 21:42:38	Rua Doutor Florentino dos Santos - Juá - Nazaré da Mata - PE	15	Ligado	0v	133 metros	-7.7435 -35.2309
02/04/2024 21:42:55	Rua Doutor Florentino dos Santos - Juá - Nazaré da Mata - PE	19	Ligado	0v	77 metros	-7.7437 -35.2316
02/04/2024 21:43:05	Rua Nunes Machado - Juá - Nazaré da Mata - PE	21	Ligado	0v	59 metros	-7.7436 -35.2321
02/04/2024 21:43:18	Rua Nunes Machado - Juá - Nazaré da Mata - PE	18	Ligado	0v	62 metros	-7.7433 -35.2326
02/04/2024 21:43:35	Rua Nunes Machado - Juá - Nazaré da Mata - PE	23	Ligado	0v	94 metros	-7.7433 -35.2334
02/04/2024 21:43:45	Juá - Nazaré da Mata - PE	19	Ligado	0v	61 metros	-7.7432 -35.2340
02/04/2024 21:43:56	Juá - Nazaré da Mata - PE	10	Ligado	0v	Parado	-7.7432 -35.2340
02/04/2024 21:44:14	Rodovia BR-408 - Juá - Nazaré da Mata - PE	22	Ligado	0v	115 metros	-7.7422 -35.2341
02/04/2024 21:44:33	Rodovia BR-408 - Juá - Nazaré da Mata - PE	50	Ligado	0v	191 metros	-7.7405 -35.2341
02/04/2024 21:44:55	Rodovia BR-408 - Juá - Nazaré da Mata - PE	70	Ligado	0v	351 metros	-7.7374 -35.2349
02/04/2024 21:45:22	Rodovia BR-408 - Juá - Nazaré da Mata - PE	60	Ligado	0v	504 metros	-7.7331 -35.2361
02/04/2024 21:45:35	Rodovia BR-408 - Juá - Nazaré da Mata - PE	56	Ligado	0v	211 metros	-7.7316 -35.2373
02/04/2024 21:45:51	Rodovia BR-408 - Juá - Nazaré da Mata - PE	53	Ligado	0v	248 metros	-7.7297 -35.2385
02/04/2024 21:46:15	BR-408 - Nazaré da Mata - PE	66	Ligado	0v	383 metros	-7.7267 -35.2401
02/04/2024 21:46:28	BR-408 - Nazaré da Mata - PE	70	Ligado	0v	246 metros	-7.7245 -35.2400

02/04/2024 21:46:42	BR-408 - Nazaré da Mata - PE	68	Ligado	0v	263 metros	-7.7224 -35.2389
02/04/2024 21:46:55	BR-408 - Nazaré da Mata - PE	75	Ligado	0v	261 metros	-7.7201 -35.2387
02/04/2024 21:47:23	BR-408 - Nazaré da Mata - PE	59	Ligado	0v	548 metros	-7.7153 -35.2375
02/04/2024 21:47:35	BR-408 - Nazaré da Mata - PE	66	Ligado	0v	208 metros	-7.7135 -35.2382
02/04/2024 21:48:14	BR-408 - Nazaré da Mata - PE	57	Ligado	0v	660 metros	-7.7080 -35.2405
02/04/2024 21:48:51	BR-408 - Nazaré da Mata - PE	79	Ligado	0v	719 metros	-7.7035 -35.2451
02/04/2024 21:49:36	BR-408 - Nazaré da Mata - PE	66	Ligado	0v	953 metros	-7.6953 -35.2477
02/04/2024 21:50:16	BR-408 - Nazaré da Mata - PE	52	Ligado	0v	705 metros	-7.6893 -35.2495
02/04/2024 21:51:37	BR-408 - Nazaré da Mata - PE	74	Ligado	0v	1,09 km	-7.6797 -35.2515
02/04/2024 21:51:48	BR-408 - Nazaré da Mata - PE	75	Ligado	0v	231 metros	-7.6776 -35.2520
02/04/2024 21:52:00	BR-408 - Nazaré da Mata - PE	69	Ligado	0v	250 metros	-7.6755 -35.2512
02/04/2024 21:52:49	BR-408 - Nazaré da Mata - PE	68	Ligado	0v	927 metros	-7.6687 -35.2464
02/04/2024 21:52:59	BR-408 - Nazaré da Mata - PE	66	Ligado	0v	185 metros	-7.6670 -35.2463
02/04/2024 21:53:11	BR-408 - Nazaré da Mata - PE	67	Ligado	0v	220 metros	-7.6653 -35.2474
02/04/2024 21:53:29	BR-408 - Nazaré da Mata - PE	61	Ligado	0v	341 metros	-7.6631 -35.2495
02/04/2024 21:53:43	BR-408 - Nazaré da Mata - PE	62	Ligado	0v	240 metros	-7.6611 -35.2502
02/04/2024 21:54:03	BR-408 - Nazaré da Mata - PE	67	Ligado	0v	339 metros	-7.6582 -35.2492
02/04/2024 21:54:49	BR-408 - Aliança - PE	65	Ligado	0v	928 metros	-7.6502 -35.2517
02/04/2024 21:55:29	BR-408 - Aliança - PE	68	Ligado	0v	781 metros	-7.6436 -35.2541
02/04/2024 21:55:45	BR-408 - Aliança - PE	72	Ligado	0v	320 metros	-7.6408 -35.2545
02/04/2024 21:56:09	BR-408 - Aliança - PE	71	Ligado	0v	463 metros	-7.6369 -35.2531
02/04/2024 21:56:49	BR-408 - Aliança - PE	66	Ligado	0v	763 metros	-7.6305 -35.2506

02/04/2024 21:56:59	BR-408 - Aliança - PE	70	Ligado	0v	187 metros	-7.6295 -35.2493
02/04/2024 21:57:12	Aliança - PE	66	Ligado	0v	245 metros	-7.6290 -35.2471
02/04/2024 21:57:29	BR-408 - Aliança - PE	67	Ligado	0v	330 metros	-7.6272 -35.2447
02/04/2024 21:57:49	BR-408 - Aliança - PE	67	Ligado	0v	370 metros	-7.6252 -35.2421
02/04/2024 21:58:01	BR-408 - Aliança - PE	67	Ligado	0v	227 metros	-7.6233 -35.2412
02/04/2024 21:58:21	BR-408 - Aliança - PE	67	Ligado	0v	373 metros	-7.6200 -35.2415
02/04/2024 21:58:49	Avenida Genesio Gomes de Moraes - Aliança - PE	68	Ligado	0v	534 metros	-7.6158 -35.2392
02/04/2024 21:59:11	BR-408 - Aliança - PE	61	Ligado	0v	410 metros	-7.6122 -35.2398
02/04/2024 21:59:29	BR-408 - Aliança - PE	50	Ligado	0v	283 metros	-7.6096 -35.2396
02/04/2024 22:00:09	BR-408 - Aliança - PE	65	Ligado	0v	613 metros	-7.6042 -35.2407
02/04/2024 22:00:32	BR-408 - Aliança - PE	66	Ligado	0v	420 metros	-7.6006 -35.2416
02/04/2024 22:00:49	BR-408 - Caueiras - Aliança - PE	69	Ligado	0v	322 metros	-7.5980 -35.2430
02/04/2024 22:01:17	BR-408 - Caueiras - Aliança - PE	71	Ligado	0v	573 metros	-7.5934 -35.2452
02/04/2024 22:01:29	BR-408 - Caueiras - Aliança - PE	77	Ligado	0v	246 metros	-7.5922 -35.2471
02/04/2024 22:01:40	BR-408 - Caueiras - Aliança - PE	73	Ligado	0v	228 metros	-7.5905 -35.2482
02/04/2024 22:02:09	BR-408 - Caueiras - Aliança - PE	49	Ligado	0v	337 metros	-7.5875 -35.2486
02/04/2024 22:02:49	BR-408 - Caueiras - Aliança - PE	65	Ligado	0v	685 metros	-7.5815 -35.2496
02/04/2024 22:03:11	BR-408 - Caueiras - Aliança - PE	66	Ligado	0v	405 metros	-7.5787 -35.2520
02/04/2024 22:03:23	BR-408 - Caueiras - Aliança - PE	64	Ligado	0v	219 metros	-7.5768 -35.2522
02/04/2024 22:03:44	BR-408 - Caueiras - Aliança - PE	63	Ligado	0v	383 metros	-7.5734 -35.2520
02/04/2024 22:03:58	BR-408 - Caueiras - Aliança - PE	72	Ligado	0v	255 metros	-7.5714 -35.2532
02/04/2024 22:04:09	BR-408 - Caueiras - Aliança - PE	77	Ligado	0v	233 metros	-7.5702 -35.2549

02/04/2024 22:04:25	BR-408 - Caueiras - Aliança - PE	69	Ligado	0v	316 metros	-7.5683 -35.2571
02/04/2024 22:04:36	BR-408 - Caueiras - Aliança - PE	63	Ligado	0v	202 metros	-7.5668 -35.2580
02/04/2024 22:04:49	BR-408 - Caueiras - Aliança - PE	61	Ligado	0v	231 metros	-7.5649 -35.2588
02/04/2024 22:05:01	BR-408 - Caueiras - Aliança - PE	71	Ligado	0v	227 metros	-7.5629 -35.2595
02/04/2024 22:05:15	BR-408 - Caueiras - Aliança - PE	67	Ligado	0v	261 metros	-7.5606 -35.2592
02/04/2024 22:05:29	BR-408 - Caueiras - Aliança - PE	68	Ligado	0v	270 metros	-7.5584 -35.2582
02/04/2024 22:06:07	BR-408 - Caueiras - Aliança - PE	64	Ligado	0v	721 metros	-7.5526 -35.2554
02/04/2024 22:06:18	BR-408 - Caueiras - Aliança - PE	60	Ligado	0v	188 metros	-7.5510 -35.2559
02/04/2024 22:06:49	BR-408 - Caueiras - Aliança - PE	62	Ligado	0v	588 metros	-7.5490 -35.2608
02/04/2024 22:07:29	BR-408 - Timbaúba - PE	59	Ligado	0v	713 metros	-7.5460 -35.2665
02/04/2024 22:07:49	BR-408 - Mocs - Timbaúba - PE	67	Ligado	0v	344 metros	-7.5449 -35.2694
02/04/2024 22:08:08	BR-408 - Mocs - Timbaúba - PE	66	Ligado	0v	343 metros	-7.5440 -35.2724
02/04/2024 22:08:18	BR-408 - Mocs - Timbaúba - PE	67	Ligado	0v	376 metros	-7.5431 -35.2737
02/04/2024 22:08:38	BR-408 - Mocs - Timbaúba - PE	64	Ligado	0v	881 metros	-7.5407 -35.2762
02/04/2024 22:08:49	BR-408 - Mocs - Timbaúba - PE	63	Ligado	0v	201 metros	-7.5403 -35.2779
02/04/2024 22:09:27	BR-408 - Mocs - Timbaúba - PE	61	Ligado	0v	894 metros	-7.5390 -35.2841
02/04/2024 22:10:08	BR-408 - Mocs - Timbaúba - PE	46	Ligado	0v	578 metros	-7.5355 -35.2879
02/04/2024 22:10:41	BR-408 - Mocs - Timbaúba - PE	73	Ligado	0v	593 metros	-7.5305 -35.2899
02/04/2024 22:10:56	BR-408 - Mocs - Timbaúba - PE	72	Ligado	0v	291 metros	-7.5279 -35.2895
02/04/2024 22:11:24	BR-408 - Mocs - Timbaúba - PE	67	Ligado	0v	601 metros	-7.5234 -35.2926
02/04/2024 22:12:09	BR-408 - Mocs - Timbaúba - PE	64	Ligado	0v	803 metros	-7.5225 -35.2998
02/04/2024 22:12:49	BR-408 - Mocs - Timbaúba - PE	35	Ligado	0v	612 metros	-7.5211 -35.3051

02/04/2024 22:13:29	Rodovia PE-082 - Mocs - Timbaúba - PE	34	Ligado	0v	363 metros	-7.5179 -35.3046
02/04/2024 22:14:09	Rodovia PE-082 - Mocs - Timbaúba - PE	34	Ligado	0v	350 metros	-7.5149 -35.3037
02/04/2024 22:14:49	Rodovia PE-082 - Mocs - Timbaúba - PE	35	Ligado	0v	386 metros	-7.5116 -35.3027
02/04/2024 22:15:06	Rodovia PE-082 - Mocs - Timbaúba - PE	44	Ligado	0v	188 metros	-7.5100 -35.3022
02/04/2024 22:15:29	Rodovia PE-082 - Mocs - Timbaúba - PE	47	Ligado	0v	309 metros	-7.5075 -35.3010
02/04/2024 22:16:09	Rodovia PE-082 - Mocs - Timbaúba - PE	41	Ligado	0v	468 metros	-7.5037 -35.2992
02/04/2024 22:16:46	Rodovia PE-082 - Mocs - Ferreiros - PE	23	Ligado	0v	370 metros	-7.5004 -35.2985
02/04/2024 22:17:05	Rodovia PE-082 - Mocs - Ferreiros - PE	10	Ligado	0v	90 metros	-7.4996 -35.2983
02/04/2024 22:17:29	Rodovia PE-082 - Mocs - Ferreiros - PE	0	Ligado	0v	Parado	-7.4996 -35.2983
02/04/2024 22:18:09	Rodovia PE-082 - Mocs - Ferreiros - PE	0	Ligado	0v	Parado	-7.4996 -35.2983
02/04/2024 22:18:41	Rodovia PE-082 - Mocs - Ferreiros - PE	17	Ligado	0v	63 metros	-7.4991 -35.2983
02/04/2024 22:19:28	Rodovia PE-082 - Mocs - Ferreiros - PE	18	Ligado	0v	348 metros	-7.4960 -35.2976
02/04/2024 22:20:09	Rua Luiz Marinho Falcão - Timbaúba - PE	0	Ligado	0v	163 metros	-7.4956 -35.2990
02/04/2024 22:20:49	Rua Luiz Marinho Falcão - Timbaúba - PE	10	Ligado	0v	110 metros	-7.4954 -35.3000
02/04/2024 22:21:19	Rua Luiz Marinho Falcão, 5 - Timbaúba - PE	20	Ligado	0v	132 metros	-7.4952 -35.3012
02/04/2024 22:21:29	Rua Luiz Marinho Falcão, 5 - Timbaúba - PE	12	Ligado	0v	Parado	-7.4952 -35.3012
02/04/2024 22:21:44	Rua Luiz Marinho Falcão, 5 - Timbaúba - PE	11	Ligado	0v	94 metros	-7.4952 -35.3020
02/04/2024 22:22:09	Rua Luiz Marinho Falcão, 5 - Timbaúba - PE	0	Ligado	0v	Parado	-7.4952 -35.3020
02/04/2024 22:22:49	Rua Luiz Marinho Falcão, 5 - Timbaúba - PE	0	Ligado	0v	Parado	-7.4952 -35.3020
02/04/2024 22:23:29	Rua Luiz Marinho Falcão, 5 - Timbaúba - PE	10	Ligado	0v	Parado	-7.4952 -35.3020
02/04/2024 22:23:58	Rua Luiz Marinho Falcão, 5 - Timbaúba - PE	12	Ligado	0v	127 metros	-7.4952 -35.3009
02/04/2024 22:24:09	Rua Luiz Marinho Falcão, 5 - Timbaúba - PE	10	Ligado	0v	Parado	-7.4952 -35.3009

02/04/2024 22:24:49	Rua Luiz Marinho Falcão - Timbaúba - PE	0	Ligado	0v	140 metros	-7.4955 -35.2996
02/04/2024 22:25:29	Rua Santo Antonio - Ferreiros - PE	11	Ligado	0v	109 metros	-7.4957 -35.2987
02/04/2024 22:26:07	Rodovia PE-082 - Mocs - Ferreiros - PE	12	Ligado	0v	123 metros	-7.4958 -35.2976
02/04/2024 22:26:50	Rodovia PE-082 - Ferreiros - PE	29	Ligado	0v	262 metros	-7.4935 -35.2971
02/04/2024 22:27:27	Rodovia PE-082 - Ferreiros - PE	51	Ligado	0v	339 metros	-7.4906 -35.2964
02/04/2024 22:27:37	Rodovia PE-082 - Ferreiros - PE	55	Ligado	0v	152 metros	-7.4894 -35.2958
02/04/2024 22:28:10	Rodovia PE-082 - Ferreiros - PE	63	Ligado	0v	601 metros	-7.4857 -35.2918
02/04/2024 22:28:50	Rodovia PE-082 - Ferreiros - PE	63	Ligado	0v	699 metros	-7.4816 -35.2871
02/04/2024 22:29:30	Rodovia PE-082 - Ferreiros - PE	66	Ligado	0v	721 metros	-7.4773 -35.2822
02/04/2024 22:30:10	Rodovia PE-082 - Ferreiros - PE	59	Ligado	0v	678 metros	-7.4732 -35.2776
02/04/2024 22:30:25	Rodovia PE-082 - Ferreiros - PE	36	Ligado	0v	211 metros	-7.4720 -35.2761
02/04/2024 22:30:50	Rodovia PE-082 - Ferreiros - PE	20	Ligado	0v	134 metros	-7.4712 -35.2752
02/04/2024 22:31:30	Rodovia PE-082 - Ferreiros - PE	38	Ligado	0v	263 metros	-7.4697 -35.2734
02/04/2024 22:32:10	Rodovia PE-082 - Ferreiros - PE	43	Ligado	0v	473 metros	-7.4671 -35.2700
02/04/2024 22:32:50	Rodovia PE-082 - Ferreiros - PE	52	Ligado	0v	544 metros	-7.4641 -35.2661
02/04/2024 22:33:30	Rodovia PE-082 - Ferreiros - PE	55	Ligado	0v	570 metros	-7.4611 -35.2620
02/04/2024 22:34:10	Rodovia PE-082 - Ferreiros - PE	49	Ligado	0v	596 metros	-7.4578 -35.2577
02/04/2024 22:34:50	Rodovia PE-082 - Ferreiros - PE	49	Ligado	0v	513 metros	-7.4550 -35.2540
02/04/2024 22:35:05	Rodovia PE-082 - Ferreiros - PE	46	Ligado	0v	189 metros	-7.4538 -35.2528
02/04/2024 22:35:30	Rodovia PE-082 - Ferreiros - PE	44	Ligado	0v	337 metros	-7.4510 -35.2516
02/04/2024 22:36:10	Rodovia PE-082 - Ferreiros - PE	31	Ligado	0v	382 metros	-7.4478 -35.2504
02/04/2024 22:36:26	Rodovia PE-082 - Ferreiros - PE	18	Ligado	0v	127 metros	-7.4467 -35.2500

02/04/2024 22:36:45	Rodovia PE-082 - Ferreiros - PE	36	Ligado	0v	157 metros	-7.4454 -35.2498
02/04/2024 22:37:30	Rodovia PE-082 - Ferreiros - PE	43	Ligado	0v	545 metros	-7.4405 -35.2501
02/04/2024 22:37:42	Rodovia PE-082 - Ferreiros - PE	46	Ligado	0v	156 metros	-7.4391 -35.2503
02/04/2024 22:38:10	Rodovia PE-082 - Ferreiros - PE	59	Ligado	0v	390 metros	-7.4359 -35.2518
02/04/2024 22:38:50	Rodovia PE-082 - Camutanga - PE	64	Ligado	0v	708 metros	-7.4303 -35.2547
02/04/2024 22:39:27	Rodovia PE-082 - Camutanga - PE	15	Ligado	0v	478 metros	-7.4262 -35.2562
02/04/2024 22:40:10	Rodovia PE-082 - Camutanga - PE	29	Ligado	0v	121 metros	-7.4253 -35.2568
02/04/2024 22:40:37	Rodovia PE-082 - Camutanga - PE	43	Ligado	0v	337 metros	-7.4227 -35.2584
02/04/2024 22:40:50	Rodovia PE-082 - Camutanga - PE	18	Ligado	0v	77 metros	-7.4221 -35.2586
02/04/2024 22:41:21	Rodovia PE-082 - Camutanga - PE	18	Ligado	0v	254 metros	-7.4199 -35.2591
02/04/2024 22:42:10	Rodovia PE-082 - Camutanga - PE	36	Ligado	0v	185 metros	-7.4183 -35.2597
02/04/2024 22:42:50	Rodovia PE-082 - Camutanga - PE	11	Ligado	0v	234 metros	-7.4165 -35.2608
02/04/2024 22:43:08	Rodovia Pe Oitenta e Dois - Camutanga - PE	18	Ligado	0v	114 metros	-7.4157 -35.2613
02/04/2024 22:43:29	Rua Santa Cruz - Camutanga - PE	35	Ligado	0v	172 metros	-7.4153 -35.2628
02/04/2024 22:44:10	Rua Santa Cruz - Camutanga - PE	51	Ligado	0v	463 metros	-7.4122 -35.2657
02/04/2024 22:44:50	Rua Santa Cruz - Camutanga - PE	0	Ligado	0v	308 metros	-7.4103 -35.2677
02/04/2024 22:45:30	Rua Santa Cruz - Camutanga - PE	10	Ligado	0v	74 metros	-7.4098 -35.2682
02/04/2024 22:46:10	Rua Santa Cruz - Camutanga - PE	25	Ligado	0v	248 metros	-7.4082 -35.2697
02/04/2024 22:46:50	Rua Santa Cruz - Camutanga - PE	0	Ligado	0v	236 metros	-7.4069 -35.2714
02/04/2024 22:47:30	Rua Santa Cruz - Camutanga - PE	0	Ligado	0v	Parado	-7.4069 -35.2714
02/04/2024 22:48:02	Rua Santa Cruz - Camutanga - PE	20	Ligado	0v	125 metros	-7.4061 -35.2722
02/04/2024 22:48:50	Rua Santa Cruz - Camutanga - PE	0	Ligado	0v	165 metros	-7.4049 -35.2731

02/04/2024 22:49:30	Rua Santa Cruz - Camutanga - PE	10	Ligado	0v	119 metros	-7.4041 -35.2737
02/04/2024 22:49:59	Rua Santa Cruz - Itambé - PE	13	Ligado	0v	146 metros	-7.4028 -35.2734
02/04/2024 22:50:10	Rua Santa Cruz - Itambé - PE	0	Ligado	0v	Parado	-7.4028 -35.2734
02/04/2024 22:50:50	Rua Santa Cruz - Itambé - PE	0	Ligado	0v	61 metros	-7.4023 -35.2736
02/04/2024 22:51:30	Rua Santa Cruz - Itambé - PE	13	Ligado	0v	116 metros	-7.4015 -35.2743
02/04/2024 22:52:10	Rua Santa Cruz - Itambé - PE	0	Ligado	0v	130 metros	-7.4006 -35.2749
02/04/2024 22:52:50	Rua Santa Cruz - Itambé - PE	19	Ligado	0v	78 metros	-7.4000 -35.2753
02/04/2024 22:53:30	Rua Santa Cruz - Itambé - PE	0	Ligado	0v	129 metros	-7.3990 -35.2759
02/04/2024 22:54:10	Rua Santa Cruz - Itambé - PE	0	Ligado	0v	Parado	-7.3990 -35.2759
02/04/2024 22:54:50	Rua Santa Cruz - Itambé - PE	0	Ligado	0v	Parado	-7.3990 -35.2759
02/04/2024 22:55:30	Rua Santa Cruz - Itambé - PE	17	Ligado	0v	177 metros	-7.4003 -35.2751
02/04/2024 22:56:10	Rua Santa Cruz - Itambé - PE	15	Ligado	0v	147 metros	-7.4014 -35.2743
02/04/2024 22:56:50	Rua Santa Cruz - Itambé - PE	0	Ligado	0v	134 metros	-7.4024 -35.2736
02/04/2024 22:57:24	Rua Santa Cruz - Itambé - PE	20	Ligado	0v	72 metros	-7.4030 -35.2734
02/04/2024 22:57:44	Rua Santa Cruz - Camutanga - PE	25	Ligado	0v	120 metros	-7.4040 -35.2738
02/04/2024 22:57:58	Avenida Pedro de Albuquerque Uchôa - Camutanga - PE	14	Ligado	0v	62 metros	-7.4045 -35.2735
02/04/2024 22:58:10	Avenida Pedro de Albuquerque Uchôa - Camutanga - PE	14	Ligado	0v	Parado	-7.4045 -35.2735
02/04/2024 22:58:32	Avenida Pedro de Albuquerque Uchôa - Camutanga - PE	21	Ligado	0v	151 metros	-7.4052 -35.2746
02/04/2024 22:58:50	Avenida Pedro de Albuquerque Uchôa - Camutanga - PE	21	Ligado	0v	92 metros	-7.4053 -35.2754
02/04/2024 22:59:30	Rua Feliciano Cavalcanti - Camutanga - PE	0	Ligado	0v	146 metros	-7.4056 -35.2767
02/04/2024 22:59:57	Camutanga - PE	18	Ligado	0v	84 metros	-7.4060 -35.2774
02/04/2024 23:00:10	Avenida Pedro de Albuquerque Uchôa - Camutanga - PE	15	Ligado	0v	65 metros	-7.4063 -35.2779

02/04/2024 23:00:32	Rua Antônio Bento Nogueira - Camutanga - PE	14	Ligado	0v	61 metros	-7.4068 -35.2778
02/04/2024 23:00:50	Rua Antônio Bento Nogueira - Camutanga - PE	0	Ligado	0v	Parado	-7.4068 -35.2778
02/04/2024 23:01:24	Rua Joaquim Nabuco - Camutanga - PE	11	Ligado	0v	146 metros	-7.4080 -35.2772
02/04/2024 23:02:10	Rua Joaquim Nabuco - Camutanga - PE	0	Ligado	0v	112 metros	-7.4085 -35.2781
02/04/2024 23:02:41	Rua Joaquim Nabuco - Camutanga - PE	12	Ligado	0v	64 metros	-7.4087 -35.2786
02/04/2024 23:03:30	Rua Joaquim Nabuco - Camutanga - PE	0	Ligado	0v	Parado	-7.4087 -35.2786
02/04/2024 23:04:10	Rua Joaquim Nabuco - Camutanga - PE	12	Ligado	0v	64 metros	-7.4085 -35.2781
02/04/2024 23:04:50	Rua Joaquim Nabuco - Camutanga - PE	0	Ligado	0v	177 metros	-7.4077 -35.2767
02/04/2024 23:05:06	Rua Joaquim Nabuco - Camutanga - PE	11	Ligado	0v	Parado	-7.4077 -35.2767
02/04/2024 23:05:31	Rua Vereadora Helena de Souza Cavalcanti - Camutanga - PE	0	Ligado	0v	69 metros	-7.4081 -35.2761
02/04/2024 23:06:11	Rua Vereadora Helena de Souza Cavalcanti - Camutanga - PE	10	Ligado	0v	118 metros	-7.4091 -35.2758
02/04/2024 23:06:51	Rua Vereadora Helena de Souza Cavalcanti - Camutanga - PE	0	Ligado	0v	Parado	-7.4091 -35.2758
02/04/2024 23:07:31	Rua Vereadora Helena de Souza Cavalcanti - Camutanga - PE	13	Ligado	0v	166 metros	-7.4104 -35.2752
02/04/2024 23:08:11	Rua Vereadora Helena de Souza Cavalcanti - Camutanga - PE	0	Ligado	0v	Parado	-7.4104 -35.2752
02/04/2024 23:08:51	Rua Juscelino Kubitschek - Camutanga - PE	0	Ligado	0v	91 metros	-7.4105 -35.2744
02/04/2024 23:09:31	Rua Juscelino Kubitschek - Camutanga - PE	11	Ligado	0v	Parado	-7.4105 -35.2744
02/04/2024 23:10:02	Rua Juscelino Kubitschek - Camutanga - PE	11	Ligado	0v	139 metros	-7.4099 -35.2733
02/04/2024 23:10:12	Rua Juscelino Kubitschek - Camutanga - PE	10	Ligado	0v	Parado	-7.4099 -35.2733
02/04/2024 23:10:24	Avenida Presidente Getúlio Vargas - Camutanga - PE	13	Ligado	0v	101 metros	-7.4091 -35.2737
02/04/2024 23:10:39	Avenida Doutor Simplício Tavares de Melo - Camutanga - PE	11	Ligado	0v	76 metros	-7.4087 -35.2731
02/04/2024 23:10:51	Avenida Doutor Simplício Tavares de Melo - Camutanga - PE	20	Ligado	0v	57 metros	-7.4088 -35.2726
02/04/2024 23:11:26	Avenida Doutor Simplício Tavares de Melo - Camutanga - PE	18	Ligado	0v	228 metros	-7.4071 -35.2715

02/04/2024 23:11:48	Rua Santa Cruz - Camutanga - PE	17	Ligado	0v	190 metros	-7.4080 -35.2700
02/04/2024 23:12:11	Rua Santa Cruz - Camutanga - PE	18	Ligado	0v	149 metros	-7.4089 -35.2691
02/04/2024 23:12:51	Camutanga - PE	15	Ligado	0v	293 metros	-7.4108 -35.2672
02/04/2024 23:13:31	Rua Santa Cruz - Camutanga - PE	58	Ligado	0v	503 metros	-7.4140 -35.2640
02/04/2024 23:13:42	Rua Santa Cruz - Camutanga - PE	58	Ligado	0v	179 metros	-7.4152 -35.2630
02/04/2024 23:13:55	Rua Santa Cruz - Camutanga - PE	24	Ligado	0v	171 metros	-7.4158 -35.2615
02/04/2024 23:14:11	Rodovia PE-082 - Camutanga - PE	36	Ligado	0v	91 metros	-7.4150 -35.2615
02/04/2024 23:14:32	Rodovia PE-082 - Itambé - PE	54	Ligado	0v	262 metros	-7.4126 -35.2617
02/04/2024 23:14:51	Rodovia PE-082 - Itambé - PE	58	Ligado	0v	322 metros	-7.4099 -35.2609
02/04/2024 23:15:31	Rodovia PE-082 - Itambé - PE	38	Ligado	0v	550 metros	-7.4052 -35.2591
02/04/2024 23:16:11	Rodovia PE-082 - Itambé - PE	31	Ligado	0v	349 metros	-7.4023 -35.2581
02/04/2024 23:16:51	Rodovia PE-082 - Itambé - PE	31	Ligado	0v	336 metros	-7.3993 -35.2576
02/04/2024 23:17:31	Rodovia PE-082 - Itambé - PE	52	Ligado	0v	481 metros	-7.3950 -35.2574
02/04/2024 23:18:11	Rodovia PE-082 - Itambé - PE	46	Ligado	0v	631 metros	-7.3903 -35.2541
02/04/2024 23:18:40	Rodovia PE-082 - Itambé - PE	44	Ligado	0v	403 metros	-7.3875 -35.2518
02/04/2024 23:18:51	Rodovia PE-082 - Itambé - PE	37	Ligado	0v	121 metros	-7.3868 -35.2510
02/04/2024 23:19:31	Rodovia PE-082 - Itambé - PE	50	Ligado	0v	211 metros	-7.3846 -35.2478
02/04/2024 23:19:45	Rodovia PE-082 - Itambé - PE	54	Ligado	0v	646 metros	-7.3835 -35.2462
02/04/2024 23:20:11	Rodovia PE-082 - Itambé - PE	61	Ligado	0v	428 metros	-7.3822 -35.2426
02/04/2024 23:20:51	Rodovia PE-082 - Itambé - PE	30	Ligado	0v	457 metros	-7.3808 -35.2387
02/04/2024 23:32:47	Rua Prefeito Batista Chaves - Itambé - PE	10	Ligado	0v	595 metros	-7.3800 -35.2333
02/04/2024 23:33:27	Rodovia PE-082 - Itambé - PE	29	Ligado	0v	222 metros	-7.3796 -35.2353

02/04/2024 23:34:07	Rodovia PE-082 - Itambé - PE	26	Ligado	0v	497 metros	-7.3804 -35.2378
02/04/2024 23:34:47	Rodovia PE-082 - Itambé - PE	32	Ligado	0v	284 metros	-7.3813 -35.2402
02/04/2024 23:36:29	Rodovia PE-082 - Itambé - PE	34	Ligado	0v	1,23 km	-7.3862 -35.2502
02/04/2024 23:36:53	Rodovia PE-082 - Itambé - PE	39	Ligado	0v	234 metros	-7.3875 -35.2518
02/04/2024 23:37:09	Rodovia PE-082 - Itambé - PE	43	Ligado	0v	195 metros	-7.3889 -35.2530
02/04/2024 23:37:49	Rodovia PE-082 - Itambé - PE	51	Ligado	0v	467 metros	-7.3922 -35.2556
02/04/2024 23:38:08	Rodovia PE-082 - Itambé - PE	49	Ligado	0v	273 metros	-7.3941 -35.2571
02/04/2024 23:38:29	Rodovia PE-082 - Itambé - PE	56	Ligado	0v	300 metros	-7.3968 -35.2574
02/04/2024 23:39:09	Rodovia PE-082 - Itambé - PE	41	Ligado	0v	433 metros	-7.4007 -35.2578
02/04/2024 23:39:49	Rodovia PE-082 - Itambé - PE	34	Ligado	0v	439 metros	-7.4045 -35.2589
02/04/2024 23:40:29	Rodovia PE-082 - Itambé - PE	56	Ligado	0v	507 metros	-7.4087 -35.2605
02/04/2024 23:40:57	Rodovia PE-082 - Itambé - PE	57	Ligado	0v	462 metros	-7.4127 -35.2617
02/04/2024 23:41:09	Rodovia PE-082 - Itambé - PE	48	Ligado	0v	191 metros	-7.4144 -35.2615
02/04/2024 23:41:23	Rua Santa Cruz - Camutanga - PE	23	Ligado	0v	133 metros	-7.4156 -35.2614
02/04/2024 23:41:41	Rua Santa Cruz - Camutanga - PE	43	Ligado	0v	170 metros	-7.4152 -35.2629
02/04/2024 23:42:29	Rua Santa Cruz - Camutanga - PE	23	Ligado	0v	681 metros	-7.4108 -35.2671
02/04/2024 23:43:09	Rua Santa Cruz - Camutanga - PE	30	Ligado	0v	255 metros	-7.4092 -35.2688
02/04/2024 23:43:49	Rua Santa Cruz - Camutanga - PE	32	Ligado	0v	283 metros	-7.4075 -35.2707
02/04/2024 23:44:02	Avenida Doutor Simplício Tavares de Melo - Camutanga - PE	12	Ligado	0v	100 metros	-7.4070 -35.2714
02/04/2024 23:44:12	Avenida Doutor Simplício Tavares de Melo - Camutanga - PE	21	Ligado	0v	Parado	-7.4070 -35.2714
02/04/2024 23:44:29	Avenida Doutor Simplício Tavares de Melo - Camutanga - PE	27	Ligado	0v	158 metros	-7.4082 -35.2721
02/04/2024 23:44:41	Avenida Monsenhor Júlio Maria - Camutanga - PE	20	Ligado	0v	65 metros	-7.4087 -35.2724

02/04/2024 23:44:56	Avenida Doutor Simplício Tavares de Melo - Camutanga - PE	18	Ligado	0v	74 metros	-7.4088 -35.2731
02/04/2024 23:45:09	Avenida Doutor Simplício Tavares de Melo - Camutanga - PE	21	Ligado	0v	73 metros	-7.4087 -35.2737
02/04/2024 23:45:49	Avenida Presidente Getúlio Vargas, 240 - Camutanga - PE	27	Ligado	0v	204 metros	-7.4072 -35.2747
02/04/2024 23:45:59	Avenida Presidente Getúlio Vargas, 240 - Camutanga - PE	13	Ligado	0v	Parado	-7.4072 -35.2747
02/04/2024 23:46:18	Avenida Moisés Correia - Camutanga - PE	10	Ligado	0v	102 metros	-7.4072 -35.2756
02/04/2024 23:46:29	Avenida Moisés Correia - Camutanga - PE	0	Ligado	0v	Parado	-7.4072 -35.2756
02/04/2024 23:47:09	Avenida Moisés Correia - Camutanga - PE	0	Ligado	0v	Parado	-7.4072 -35.2756
02/04/2024 23:47:49	Avenida Moisés Correia - Camutanga - PE	0	Ligado	0v	Parado	-7.4072 -35.2756
02/04/2024 23:48:29	Avenida Moisés Correia - Camutanga - PE	0	Ligado	0v	Parado	-7.4072 -35.2756
02/04/2024 23:49:09	Avenida Moisés Correia - Camutanga - PE	0	Ligado	0v	Parado	-7.4072 -35.2756
02/04/2024 23:49:49	Avenida Moisés Correia - Camutanga - PE	0	Ligado	0v	Parado	-7.4072 -35.2756
02/04/2024 23:50:29	Avenida Moisés Correia - Camutanga - PE	0	Ligado	0v	Parado	-7.4072 -35.2756
02/04/2024 23:51:09	Avenida Moisés Correia - Camutanga - PE	0	Ligado	0v	Parado	-7.4072 -35.2756
02/04/2024 23:51:49	Avenida Moisés Correia - Camutanga - PE	0	Ligado	0v	Parado	-7.4072 -35.2756
02/04/2024 23:52:29	Avenida Moisés Correia - Camutanga - PE	0	Ligado	0v	Parado	-7.4072 -35.2756
02/04/2024 23:53:02	Avenida Moisés Correia - Camutanga - PE	0	Ligado	0v	Parado	-7.4072 -35.2756
02/04/2024 23:53:04						
02/04/2024 23:57:29	Avenida Moisés Correia - Camutanga - PE	0	Desligado	0v	Parado	-7.4072 -35.2756
03/04/2024 00:02:29	Avenida Moisés Correia - Camutanga - PE	0	Desligado	0v	Parado	-7.4072 -35.2756
03/04/2024 00:07:29	Avenida Moisés Correia - Camutanga - PE	0	Desligado	0v	Parado	-7.4072 -35.2756
03/04/2024 00:12:29	Avenida Moisés Correia - Camutanga - PE	0	Desligado	0v	Parado	-7.4072 -35.2756
03/04/2024 00:17:29	Avenida Moisés Correia - Camutanga - PE	0	Desligado	0v	Parado	-7.4072 -35.2756

03/04/2024 04:02:29	Avenida Moisés Correia - Camutanga - PE	0	Desligado	0v	Parado	-7.4072 -35.2756
03/04/2024 04:07:29	Avenida Moisés Correia - Camutanga - PE	0	Desligado	0v	Parado	-7.4072 -35.2756
03/04/2024 04:12:29	Avenida Moisés Correia - Camutanga - PE	0	Desligado	0v	Parado	-7.4072 -35.2756
03/04/2024 04:17:29	Avenida Moisés Correia - Camutanga - PE	0	Desligado	0v	Parado	-7.4072 -35.2756
03/04/2024 04:22:29	Avenida Moisés Correia - Camutanga - PE	0	Desligado	0v	Parado	-7.4072 -35.2756
03/04/2024 04:27:29	Avenida Moisés Correia - Camutanga - PE	0	Desligado	0v	Parado	-7.4072 -35.2756
03/04/2024 04:32:29	Avenida Moisés Correia - Camutanga - PE	0	Desligado	0v	Parado	-7.4072 -35.2756
03/04/2024 04:37:29	Avenida Moisés Correia - Camutanga - PE	0	Desligado	0v	Parado	-7.4072 -35.2756
03/04/2024 04:42:29	Avenida Moisés Correia - Camutanga - PE	0	Desligado	0v	Parado	-7.4072 -35.2756
03/04/2024 04:47:29	Avenida Moisés Correia - Camutanga - PE	0	Desligado	0v	Parado	-7.4072 -35.2756
03/04/2024 04:52:29	Avenida Moisés Correia - Camutanga - PE	0	Desligado	0v	Parado	-7.4072 -35.2756
03/04/2024 04:57:29	Avenida Moisés Correia - Camutanga - PE	0	Desligado	0v	Parado	-7.4072 -35.2756
03/04/2024 05:02:29	Avenida Moisés Correia - Camutanga - PE	0	Desligado	0v	Parado	-7.4072 -35.2756
03/04/2024 05:07:29	Avenida Moisés Correia - Camutanga - PE	0	Desligado	0v	Parado	-7.4072 -35.2756
03/04/2024 05:12:29	Avenida Moisés Correia - Camutanga - PE	0	Desligado	0v	Parado	-7.4072 -35.2756
03/04/2024 05:17:29	Avenida Moisés Correia - Camutanga - PE	0	Desligado	0v	Parado	-7.4072 -35.2756
03/04/2024 05:22:29	Avenida Moisés Correia - Camutanga - PE	0	Desligado	0v	Parado	-7.4072 -35.2756
03/04/2024 05:27:29	Avenida Moisés Correia - Camutanga - PE	0	Desligado	0v	Parado	-7.4072 -35.2756
03/04/2024 05:28:09	Avenida Moisés Correia - Camutanga - PE	0	Ligado	0v	Parado	-7.4072 -35.2756
03/04/2024 05:28:12						
03/04/2024 05:28:58	Avenida Moisés Correia - Camutanga - PE	0	Ligado	0v	Parado	-7.4072 -35.2756
03/04/2024 05:29:38	Avenida Moisés Correia - Camutanga - PE	0	Ligado	0v	Parado	-7.4072 -35.2756

03/04/2024 05:30:18	Avenida Moisés Correia - Camutanga - PE	0	Ligado	0v	Parado	-7.4072 -35.2756
03/04/2024 05:30:58	Avenida Moisés Correia - Camutanga - PE	0	Ligado	0v	70 metros	-7.4077 -35.2753
03/04/2024 05:31:38	Avenida Moisés Correia - Camutanga - PE	0	Ligado	0v	Parado	-7.4077 -35.2753
03/04/2024 05:32:18	Avenida Moisés Correia - Camutanga - PE	0	Ligado	0v	Parado	-7.4077 -35.2753
03/04/2024 05:32:58	Avenida Moisés Correia - Camutanga - PE	0	Ligado	0v	Parado	-7.4077 -35.2753
03/04/2024 05:33:38	Avenida Moisés Correia - Camutanga - PE	0	Ligado	0v	Parado	-7.4077 -35.2753
03/04/2024 05:34:18	Avenida Moisés Correia - Camutanga - PE	0	Ligado	0v	Parado	-7.4077 -35.2753
03/04/2024 05:34:58	Avenida Moisés Correia - Camutanga - PE	0	Ligado	0v	Parado	-7.4077 -35.2753
03/04/2024 05:35:38	Avenida Moisés Correia - Camutanga - PE	0	Ligado	0v	Parado	-7.4077 -35.2753
03/04/2024 05:35:59						
03/04/2024 05:36:08	Avenida Moisés Correia - Camutanga - PE	0	Desligado	0v	Parado	-7.4077 -35.2753
03/04/2024 05:40:38	Avenida Moisés Correia - Camutanga - PE	0	Desligado	0v	Parado	-7.4077 -35.2753
03/04/2024 05:45:38	Avenida Moisés Correia - Camutanga - PE	0	Desligado	0v	Parado	-7.4077 -35.2753
03/04/2024 05:50:38	Avenida Moisés Correia - Camutanga - PE	0	Desligado	0v	Parado	-7.4077 -35.2753
03/04/2024 05:55:38	Avenida Moisés Correia - Camutanga - PE	0	Desligado	0v	Parado	-7.4077 -35.2753
03/04/2024 06:00:38	Avenida Moisés Correia - Camutanga - PE	0	Desligado	0v	Parado	-7.4077 -35.2753
03/04/2024 06:05:38	Avenida Moisés Correia - Camutanga - PE	0	Desligado	0v	Parado	-7.4077 -35.2753
03/04/2024 06:07:35	Avenida Moisés Correia - Camutanga - PE	0	Desligado	0v	Parado	-7.4077 -35.2753
03/04/2024 06:07:40						
03/04/2024 06:08:16	Avenida Moisés Correia - Camutanga - PE	0	Ligado	0v	Parado	-7.4077 -35.2753
03/04/2024 06:08:56	Avenida Moisés Correia - Camutanga - PE	0	Ligado	0v	Parado	-7.4077 -35.2753
03/04/2024 06:09:36	Avenida Moisés Correia - Camutanga - PE	0	Ligado	0v	Parado	-7.4077 -35.2753

03/04/2024 06:24:56	Avenida Moisés Correia - Camutanga - PE	0	Ligado	0v	Parado	-7.4077 -35.2753
03/04/2024 06:25:36	Avenida Moisés Correia - Camutanga - PE	0	Ligado	0v	Parado	-7.4077 -35.2753
03/04/2024 06:26:16	Avenida Moisés Correia - Camutanga - PE	0	Ligado	0v	Parado	-7.4077 -35.2753
03/04/2024 06:26:56	Avenida Moisés Correia - Camutanga - PE	0	Ligado	0v	Parado	-7.4077 -35.2753
03/04/2024 06:27:36	Avenida Moisés Correia - Camutanga - PE	0	Ligado	0v	Parado	-7.4077 -35.2753
03/04/2024 06:28:16	Avenida Moisés Correia - Camutanga - PE	0	Ligado	0v	Parado	-7.4077 -35.2753
03/04/2024 06:28:56	Avenida Moisés Correia - Camutanga - PE	0	Ligado	0v	Parado	-7.4077 -35.2753
03/04/2024 06:29:36	Avenida Moisés Correia - Camutanga - PE	0	Ligado	0v	Parado	-7.4077 -35.2753
03/04/2024 06:30:16	Avenida Moisés Correia - Camutanga - PE	0	Ligado	0v	98 metros	-7.4085 -35.2750
03/04/2024 06:30:36	Avenida Moisés Correia - Camutanga - PE	10	Ligado	0v	Parado	-7.4085 -35.2750
03/04/2024 06:30:56	Avenida Moisés Correia - Camutanga - PE	11	Ligado	0v	91 metros	-7.4093 -35.2748
03/04/2024 06:31:36	Avenida Moisés Correia - Camutanga - PE	0	Ligado	0v	115 metros	-7.4102 -35.2743
03/04/2024 06:32:16	Avenida Moisés Correia - Camutanga - PE	0	Ligado	0v	Parado	-7.4102 -35.2743
03/04/2024 06:32:56	Rua Juscelino Kubitschek - Camutanga - PE	0	Ligado	0v	110 metros	-7.4099 -35.2734
03/04/2024 06:33:36	Rua Juscelino Kubitschek - Camutanga - PE	0	Ligado	0v	Parado	-7.4099 -35.2734
03/04/2024 06:34:16	Rua Juscelino Kubitschek - Camutanga - PE	0	Ligado	0v	58 metros	-7.4097 -35.2729
03/04/2024 06:34:56	Rua Agamenon Magalhães - Camutanga - PE	0	Ligado	0v	99 metros	-7.4088 -35.2730
03/04/2024 06:35:14	Rua Agamenon Magalhães - Camutanga - PE	10	Ligado	0v	Parado	-7.4088 -35.2730
03/04/2024 06:35:36	Avenida Doutor Simplício Tavares de Melo - Camutanga - PE	0	Ligado	0v	92 metros	-7.4086 -35.2738
03/04/2024 06:36:16	Avenida Doutor Simplício Tavares de Melo - Camutanga - PE	0	Ligado	0v	Parado	-7.4086 -35.2738
03/04/2024 06:36:56	Avenida Doutor Simplício Tavares de Melo - Camutanga - PE	12	Ligado	0v	Parado	-7.4086 -35.2738
03/04/2024 06:37:15	Avenida Presidente Getúlio Vargas, 240 - Camutanga - PE	14	Ligado	0v	99 metros	-7.4079 -35.2743

03/04/2024 06:37:36	Avenida Presidente Getúlio Vargas, 240 - Camutanga - PE	18	Ligado	0v	104 metros	-7.4071 -35.2748
03/04/2024 06:37:47	Avenida Presidente Getúlio Vargas, 240 - Camutanga - PE	11	Ligado	0v	Parado	-7.4071 -35.2748
03/04/2024 06:38:16	Rua Joaquim Nabuco - Camutanga - PE	0	Ligado	0v	93 metros	-7.4071 -35.2756
03/04/2024 06:38:56	Avenida Moisés Correia - Camutanga - PE	19	Ligado	0v	99 metros	-7.4064 -35.2761
03/04/2024 06:39:36	Avenida Moisés Correia - Camutanga - PE	0	Ligado	0v	86 metros	-7.4057 -35.2765
03/04/2024 06:40:16	Avenida Moisés Correia - Camutanga - PE	0	Ligado	0v	Parado	-7.4057 -35.2765
03/04/2024 06:40:31	Avenida Pedro de Albuquerque Uchôa - Camutanga - PE	15	Ligado	0v	60 metros	-7.4055 -35.2760
03/04/2024 06:40:56	Avenida Pedro de Albuquerque Uchôa - Camutanga - PE	10	Ligado	0v	128 metros	-7.4052 -35.2749
03/04/2024 06:41:36	Avenida Pedro de Albuquerque Uchôa - Camutanga - PE	11	Ligado	0v	91 metros	-7.4049 -35.2741
03/04/2024 06:42:15	Rua Santa Cruz - Camutanga - PE	10	Ligado	0v	98 metros	-7.4047 -35.2733
03/04/2024 06:42:57	Rua Santa Cruz - Camutanga - PE	0	Ligado	0v	61 metros	-7.4052 -35.2730
03/04/2024 06:43:37	Rua Santa Cruz - Camutanga - PE	13	Ligado	0v	Parado	-7.4052 -35.2730
03/04/2024 06:44:17	Rua Santa Cruz - Camutanga - PE	0	Ligado	0v	192 metros	-7.4065 -35.2719
03/04/2024 06:44:55	Rua Santa Cruz - Camutanga - PE	20	Ligado	0v	94 metros	-7.4071 -35.2713
03/04/2024 06:45:37	Rua Santa Cruz - Camutanga - PE	22	Ligado	0v	305 metros	-7.4088 -35.2691
03/04/2024 06:46:17	Rua Santa Cruz - Camutanga - PE	11	Ligado	0v	233 metros	-7.4103 -35.2677
03/04/2024 06:46:57	Rua Santa Cruz - Camutanga - PE	25	Ligado	0v	111 metros	-7.4110 -35.2670
03/04/2024 06:47:37	Rua Santa Cruz - Camutanga - PE	43	Ligado	0v	407 metros	-7.4136 -35.2644
03/04/2024 06:47:57	Rua Santa Cruz - Camutanga - PE	47	Ligado	0v	257 metros	-7.4153 -35.2628
03/04/2024 06:48:13	Rodovia Pe Oitenta e Dois - Camutanga - PE	29	Ligado	0v	186 metros	-7.4159 -35.2612
03/04/2024 06:48:57	Rodovia PE-082 - Camutanga - PE	19	Ligado	0v	279 metros	-7.4180 -35.2599
03/04/2024 06:49:15	Rodovia PE-082 - Camutanga - PE	31	Ligado	0v	122 metros	-7.4190 -35.2594

03/04/2024 06:49:37	Rodovia PE-082 - Camutanga - PE	25	Ligado	0v	153 metros	-7.4204 -35.2591
03/04/2024 06:50:17	Rodovia PE-082 - Camutanga - PE	26	Ligado	0v	264 metros	-7.4226 -35.2584
03/04/2024 06:50:57	Rodovia PE-082 - Camutanga - PE	30	Ligado	0v	419 metros	-7.4259 -35.2565
03/04/2024 06:51:37	Rodovia PE-082 - Camutanga - PE	33	Ligado	0v	271 metros	-7.4282 -35.2557
03/04/2024 06:52:17	Rodovia PE-082 - Ferreiros - PE	56	Ligado	0v	504 metros	-7.4322 -35.2537
03/04/2024 06:52:57	Rodovia PE-082 - Ferreiros - PE	47	Ligado	0v	619 metros	-7.4372 -35.2512
03/04/2024 06:53:20	Rodovia PE-082 - Ferreiros - PE	40	Ligado	0v	277 metros	-7.4395 -35.2502
03/04/2024 06:53:37	Rodovia PE-082 - Ferreiros - PE	45	Ligado	0v	205 metros	-7.4413 -35.2501
03/04/2024 06:54:17	Rodovia PE-082 - Ferreiros - PE	31	Ligado	0v	417 metros	-7.4450 -35.2498
03/04/2024 06:54:28	Rodovia PE-082 - Ferreiros - PE	26	Ligado	0v	91 metros	-7.4459 -35.2498
03/04/2024 06:54:54	Rodovia PE-082 - Ferreiros - PE	29	Ligado	0v	151 metros	-7.4472 -35.2502
03/04/2024 06:55:37	Rodovia PE-082 - Ferreiros - PE	33	Ligado	0v	327 metros	-7.4499 -35.2512
03/04/2024 06:56:12	Rodovia PE-082 - Ferreiros - PE	48	Ligado	0v	425 metros	-7.4535 -35.2526
03/04/2024 06:56:57	Rodovia PE-082 - Ferreiros - PE	52	Ligado	0v	579 metros	-7.4569 -35.2565
03/04/2024 06:57:37	Rodovia PE-082 - Ferreiros - PE	51	Ligado	0v	590 metros	-7.4601 -35.2608
03/04/2024 06:58:17	Rodovia PE-082 - Ferreiros - PE	50	Ligado	0v	555 metros	-7.4631 -35.2648
03/04/2024 06:58:57	Rodovia PE-082 - Ferreiros - PE	48	Ligado	0v	584 metros	-7.4663 -35.2690
03/04/2024 06:59:37	Rodovia PE-082 - Ferreiros - PE	48	Ligado	0v	539 metros	-7.4692 -35.2729
03/04/2024 07:00:17	Rodovia PE-082 - Ferreiros - PE	22	Ligado	0v	340 metros	-7.4712 -35.2752
03/04/2024 07:00:57	Rodovia PE-082 - Ferreiros - PE	50	Ligado	0v	296 metros	-7.4729 -35.2772
03/04/2024 07:01:37	Rodovia PE-082 - Ferreiros - PE	50	Ligado	0v	576 metros	-7.4764 -35.2811
03/04/2024 07:02:17	Rodovia PE-082 - Ferreiros - PE	33	Ligado	0v	417 metros	-7.4788 -35.2840


03/04/2024 07:02:57	Rodovia PE-082 - Ferreiros - PE	62	Ligado	0v	608 metros	-7.4824 -35.2881
03/04/2024 07:03:37	Rodovia PE-082 - Ferreiros - PE	66	Ligado	0v	728 metros	-7.4868 -35.2930
03/04/2024 07:04:02	Rodovia PE-082 - Ferreiros - PE	63	Ligado	0v	446 metros	-7.4896 -35.2959
03/04/2024 07:04:17	Rodovia PE-082 - Ferreiros - PE	52	Ligado	0v	242 metros	-7.4916 -35.2967
03/04/2024 07:04:57	Ferreiros - PE	24	Ligado	0v	351 metros	-7.4947 -35.2973
03/04/2024 07:05:37	Rodovia PE-082 - Mocs - Timbaúba - PE	22	Ligado	0v	257 metros	-7.4969 -35.2978
03/04/2024 07:06:17	Rodovia PE-082 - Mocs - Ferreiros - PE	26	Ligado	0v	353 metros	-7.5000 -35.2984
03/04/2024 07:06:29	Rodovia PE-082 - Mocs - Ferreiros - PE	20	Ligado	0v	54 metros	-7.5005 -35.2985
03/04/2024 07:06:57	Rodovia PE-082 - Mocs - Timbaúba - PE	33	Ligado	0v	228 metros	-7.5025 -35.2989
03/04/2024 07:07:37	Rodovia PE-082 - Mocs - Timbaúba - PE	14	Ligado	0v	85 metros	-7.5032 -35.2991
03/04/2024 07:07:55	Rodovia PE-082 - Mocs - Timbaúba - PE	31	Ligado	0v	120 metros	-7.5043 -35.2994
03/04/2024 07:08:17	Rodovia PE-082 - Mocs - Timbaúba - PE	39	Ligado	0v	208 metros	-7.5059 -35.3002
03/04/2024 07:08:57	Rodovia PE-082 - Mocs - Timbaúba - PE	45	Ligado	0v	510 metros	-7.5101 -35.3022
03/04/2024 07:09:18	Rodovia PE-082 - Mocs - Timbaúba - PE	19	Ligado	0v	245 metros	-7.5122 -35.3029
03/04/2024 07:09:33	Rodovia PE-082 - Mocs - Timbaúba - PE	20	Ligado	0v	77 metros	-7.5128 -35.3031
03/04/2024 07:09:56	Rua Coronel Claudino - Mocs - Timbaúba - PE	26	Ligado	0v	165 metros	-7.5136 -35.3043
03/04/2024 07:10:17	Rua Coronel Claudino - Mocs - Timbaúba - PE	0	Ligado	0v	118 metros	-7.5139 -35.3053
03/04/2024 07:10:57	Rua Coronel Claudino - Mocs - Timbaúba - PE	21	Ligado	0v	152 metros	-7.5140 -35.3067
03/04/2024 07:11:14	Rua Quinze de Novembro - Mocs - Timbaúba - PE	11	Ligado	0v	77 metros	-7.5140 -35.3074
03/04/2024 07:11:30	Rua Doutor Geraldo Ferreira Lima - Mocs - Timbaúba - PE	17	Ligado	0v	58 metros	-7.5145 -35.3076
03/04/2024 07:11:58	Rua Wilson Neves Calabria - Mocs - Timbaúba - PE	11	Ligado	0v	123 metros	-7.5153 -35.3084
03/04/2024 07:12:17	Rua Wilson Neves Calabria - Mocs - Timbaúba - PE	0	Ligado	0v	72 metros	-7.5151 -35.3090

03/04/2024 07:12:57	Travessa Sete de Setembro - Mocs - Timbaúba - PE	10	Ligado	0v	101 metros	-7.5148 -35.3099
03/04/2024 07:13:37	Rua Manoel Xavier de Andrade - Mocs - Timbaúba - PE	0	Ligado	0v	55 metros	-7.5153 -35.3101
03/04/2024 07:14:17	Rua Manoel Xavier de Andrade - Mocs - Timbaúba - PE	0	Ligado	0v	Parado	-7.5153 -35.3101
03/04/2024 07:14:57	Rua Manoel Xavier de Andrade - Mocs - Timbaúba - PE	0	Ligado	0v	Parado	-7.5153 -35.3101
03/04/2024 07:15:37	Rua Manoel Xavier de Andrade - Mocs - Timbaúba - PE	0	Ligado	0v	Parado	-7.5153 -35.3101
03/04/2024 07:16:17	Rua Manoel Xavier de Andrade - Mocs - Timbaúba - PE	0	Ligado	0v	Parado	-7.5153 -35.3101
03/04/2024 07:16:57	Rua Manoel Xavier de Andrade - Mocs - Timbaúba - PE	0	Ligado	0v	Parado	-7.5153 -35.3101
03/04/2024 07:17:37	Rua Irma Albertine - Mocs - Timbaúba - PE	0	Ligado	0v	72 metros	-7.5159 -35.3101
03/04/2024 07:18:17	Rua Doutor Geraldo Ferreira Lima - Mocs - Timbaúba - PE	0	Ligado	0v	106 metros	-7.5165 -35.3094
03/04/2024 07:18:57	Rua Doutor Geraldo Ferreira Lima - Mocs - Timbaúba - PE	14	Ligado	0v	162 metros	-7.5154 -35.3085
03/04/2024 07:19:33	Rua Doutor Geraldo Ferreira Lima - Mocs - Timbaúba - PE	15	Ligado	0v	154 metros	-7.5144 -35.3075
03/04/2024 07:19:51	Rua Doutor Geraldo Ferreira Lima - Mocs - Timbaúba - PE	12	Ligado	0v	Parado	-7.5144 -35.3075
03/04/2024 07:20:17	Rua Coronel Claudino - Mocs - Timbaúba - PE	17	Ligado	0v	139 metros	-7.5141 -35.3063
03/04/2024 07:20:57	Rua Coronel Claudino - Mocs - Timbaúba - PE	27	Ligado	0v	226 metros	-7.5137 -35.3043
03/04/2024 07:21:12	Rua Coronel Claudino - Mocs - Timbaúba - PE	18	Ligado	0v	102 metros	-7.5132 -35.3035
03/04/2024 07:21:22	Rua Coronel Claudino - Mocs - Timbaúba - PE	16	Ligado	0v	Parado	-7.5132 -35.3035
03/04/2024 07:21:37	Rodovia PE-082 - Mocs - Timbaúba - PE	22	Ligado	0v	109 metros	-7.5124 -35.3029
03/04/2024 07:22:13	Rodovia PE-082 - Mocs - Timbaúba - PE	38	Ligado	0v	281 metros	-7.5100 -35.3022
03/04/2024 07:22:58	Rodovia PE-082 - Mocs - Timbaúba - PE	47	Ligado	0v	582 metros	-7.5053 -35.2999
03/04/2024 07:23:38	Rodovia PE-082 - Mocs - Timbaúba - PE	35	Ligado	0v	495 metros	-7.5010 -35.2986
03/04/2024 07:24:00	Rodovia PE-082 - Mocs - Ferreiros - PE	16	Ligado	0v	131 metros	-7.4999 -35.2984
03/04/2024 07:24:18	Rodovia PE-082 - Mocs - Ferreiros - PE	0	Ligado	0v	Parado	-7.4999 -35.2984

03/04/2024 07:24:58	Rodovia PE-082 - Mocs - Ferreiros - PE	0	Ligado	0v	Parado	-7.4999 -35.2984
03/04/2024 07:25:38	Rodovia PE-082 - Mocs - Ferreiros - PE	0	Ligado	0v	Parado	-7.4999 -35.2984
03/04/2024 07:26:18	Rodovia PE-082 - Mocs - Ferreiros - PE	0	Ligado	0v	74 metros	-7.4992 -35.2982
03/04/2024 07:26:58	Rodovia PE-082 - Mocs - Ferreiros - PE	0	Ligado	0v	Parado	-7.4992 -35.2982
03/04/2024 07:27:38	Rodovia PE-082 - Mocs - Ferreiros - PE	0	Ligado	0v	Parado	-7.4992 -35.2982
03/04/2024 07:28:18	Rodovia PE-082 - Mocs - Ferreiros - PE	0	Ligado	0v	Parado	-7.4992 -35.2982
03/04/2024 07:28:58	Rodovia PE-082 - Mocs - Ferreiros - PE	0	Ligado	0v	Parado	-7.4992 -35.2982
03/04/2024 07:29:38	Rodovia PE-082 - Mocs - Ferreiros - PE	0	Ligado	0v	Parado	-7.4992 -35.2982
03/04/2024 07:30:18	Rodovia PE-082 - Mocs - Ferreiros - PE	0	Ligado	0v	Parado	-7.4992 -35.2982
03/04/2024 07:30:58	Rodovia PE-082 - Mocs - Ferreiros - PE	0	Ligado	0v	Parado	-7.4992 -35.2982
03/04/2024 07:31:24	Rodovia PE-082 - Mocs - Ferreiros - PE	0	Ligado	0v	Parado	-7.4992 -35.2982
03/04/2024 07:31:26						
03/04/2024 07:35:58	Rodovia PE-082 - Mocs - Ferreiros - PE	0	Desligado	0v	Parado	-7.4992 -35.2982
03/04/2024 07:40:58	Rodovia PE-082 - Mocs - Ferreiros - PE	0	Desligado	0v	Parado	-7.4992 -35.2982
03/04/2024 07:45:58	Rodovia PE-082 - Mocs - Ferreiros - PE	0	Desligado	0v	Parado	-7.4992 -35.2982
03/04/2024 07:47:24	Rodovia PE-082 - Mocs - Ferreiros - PE	0	Desligado	0v	Parado	-7.4992 -35.2982
03/04/2024 07:47:28						
03/04/2024 07:48:04	Rodovia PE-082 - Mocs - Ferreiros - PE	0	Ligado	0v	Parado	-7.4992 -35.2982
03/04/2024 07:48:44	Rodovia PE-082 - Mocs - Ferreiros - PE	20	Ligado	0v	68 metros	-7.4986 -35.2981
03/04/2024 07:49:24	Rodovia PE-082 - Mocs - Ferreiros - PE	32	Ligado	0v	337 metros	-7.4957 -35.2976
03/04/2024 07:49:48	Rodovia PE-082 - Ferreiros - PE	33	Ligado	0v	160 metros	-7.4943 -35.2973
03/04/2024 07:49:59	Rodovia PE-082 - Ferreiros - PE	25	Ligado	0v	101 metros	-7.4934 -35.2971

03/04/2024 07:50:33	Rodovia PE-082 - Ferreiros - PE	50	Ligado	0v	321 metros	-7.4906 -35.2964
03/04/2024 07:50:43	Rodovia PE-082 - Ferreiros - PE	57	Ligado	0v	152 metros	-7.4894 -35.2958
03/04/2024 07:51:24	Rodovia PE-082 - Ferreiros - PE	63	Ligado	0v	727 metros	-7.4850 -35.2909
03/04/2024 07:52:04	Rodovia PE-082 - Ferreiros - PE	65	Ligado	0v	720 metros	-7.4807 -35.2860
03/04/2024 07:52:44	Rodovia PE-082 - Ferreiros - PE	57	Ligado	0v	691 metros	-7.4766 -35.2814
03/04/2024 07:53:24	Rodovia PE-082 - Ferreiros - PE	53	Ligado	0v	623 metros	-7.4729 -35.2771
03/04/2024 07:53:47	Rodovia PE-082 - Ferreiros - PE	17	Ligado	0v	226 metros	-7.4715 -35.2756
03/04/2024 07:54:04	Rodovia PE-082 - Ferreiros - PE	20	Ligado	0v	98 metros	-7.4709 -35.2749
03/04/2024 07:54:44	Rodovia PE-082 - Ferreiros - PE	46	Ligado	0v	354 metros	-7.4689 -35.2725
03/04/2024 07:55:24	Rodovia PE-082 - Ferreiros - PE	57	Ligado	0v	555 metros	-7.4659 -35.2685
03/04/2024 07:56:04	Rodovia PE-082 - Ferreiros - PE	48	Ligado	0v	658 metros	-7.4624 -35.2637
03/04/2024 07:56:44	Rodovia PE-082 - Ferreiros - PE	63	Ligado	0v	612 metros	-7.4590 -35.2593
03/04/2024 07:57:24	Rodovia PE-082 - Ferreiros - PE	54	Ligado	0v	682 metros	-7.4553 -35.2544
03/04/2024 07:57:43	Rodovia PE-082 - Ferreiros - PE	42	Ligado	0v	241 metros	-7.4538 -35.2528
03/04/2024 07:58:00	Rodovia PE-082 - Ferreiros - PE	43	Ligado	0v	214 metros	-7.4521 -35.2520
03/04/2024 07:58:44	Rodovia PE-082 - Ferreiros - PE	34	Ligado	0v	425 metros	-7.4485 -35.2507
03/04/2024 07:59:24	Rodovia PE-082 - Ferreiros - PE	0	Ligado	0v	150 metros	-7.4473 -35.2502
03/04/2024 07:59:38	Rodovia PE-082 - Ferreiros - PE	12	Ligado	0v	Parado	-7.4473 -35.2502
03/04/2024 08:00:02	Rodovia PE-082 - Ferreiros - PE	29	Ligado	0v	168 metros	-7.4458 -35.2498
03/04/2024 08:00:44	Rodovia PE-082 - Ferreiros - PE	45	Ligado	0v	439 metros	-7.4419 -35.2500
03/04/2024 08:01:05	Rodovia PE-082 - Ferreiros - PE	46	Ligado	0v	275 metros	-7.4394 -35.2502
03/04/2024 08:01:15	Rodovia PE-082 - Ferreiros - PE	47	Ligado	0v	129 metros	-7.4383 -35.2506

03/04/2024 08:02:05	Rodovia PE-082 - Ferreiros - PE	58	Ligado	0v	801 metros	-7.4319 -35.2538
03/04/2024 08:02:45	Rodovia PE-082 - Camutanga - PE	38	Ligado	0v	606 metros	-7.4269 -35.2560
03/04/2024 08:02:58	Rodovia PE-082 - Camutanga - PE	20	Ligado	0v	79 metros	-7.4262 -35.2562
03/04/2024 08:03:25	Rodovia PE-082 - Camutanga - PE	47	Ligado	0v	274 metros	-7.4242 -35.2576
03/04/2024 08:03:44	Rodovia PE-082 - Camutanga - PE	18	Ligado	0v	227 metros	-7.4224 -35.2585
03/04/2024 08:03:55	Rodovia PE-082 - Camutanga - PE	19	Ligado	0v	60 metros	-7.4218 -35.2586
03/04/2024 08:04:05	Rodovia PE-082 - Camutanga - PE	31	Ligado	0v	85 metros	-7.4211 -35.2588
03/04/2024 08:04:27	Rodovia PE-082 - Camutanga - PE	26	Ligado	0v	163 metros	-7.4197 -35.2592
03/04/2024 08:04:45	Rodovia PE-082 - Camutanga - PE	31	Ligado	0v	164 metros	-7.4183 -35.2597
03/04/2024 08:05:18	Rodovia PE-082 - Camutanga - PE	14	Ligado	0v	150 metros	-7.4172 -35.2604
03/04/2024 08:05:59	Rodovia Pe Oitenta e Dois - Camutanga - PE	16	Ligado	0v	196 metros	-7.4157 -35.2613
03/04/2024 08:06:11	Rua Santa Cruz - Camutanga - PE	26	Ligado	0v	69 metros	-7.4156 -35.2619
03/04/2024 08:06:25	Rua Santa Cruz - Camutanga - PE	28	Ligado	0v	117 metros	-7.4152 -35.2629
03/04/2024 08:06:45	Rua Santa Cruz - Camutanga - PE	35	Ligado	0v	181 metros	-7.4140 -35.2640
03/04/2024 08:07:25	Rua Santa Cruz - Camutanga - PE	32	Ligado	0v	466 metros	-7.4110 -35.2669
03/04/2024 08:08:05	Rua Santa Cruz - Camutanga - PE	22	Ligado	0v	205 metros	-7.4097 -35.2682
03/04/2024 08:08:45	Rua Santa Cruz - Camutanga - PE	22	Ligado	0v	258 metros	-7.4081 -35.2699
03/04/2024 08:09:12	Rua Santa Cruz - Camutanga - PE	24	Ligado	0v	170 metros	-7.4072 -35.2711
03/04/2024 08:09:22	Rua Santa Cruz - Camutanga - PE	11	Ligado	0v	Parado	-7.4072 -35.2711
03/04/2024 08:09:52	Avenida Doutor Simplício Tavares de Melo - Camutanga - PE	11	Ligado	0v	134 metros	-7.4080 -35.2720
03/04/2024 08:10:05	Avenida Doutor Simplício Tavares de Melo - Camutanga - PE	0	Ligado	0v	Parado	-7.4080 -35.2720
03/04/2024 08:10:45	Avenida Doutor Simplício Tavares de Melo - Camutanga - PE	0	Ligado	0v	75 metros	-7.4086 -35.2723

03/04/2024 08:10:58	Avenida Doutor Simplício Tavares de Melo - Camutanga - PE	11	Ligado	0v	Parado	-7.4086 -35.2723
03/04/2024 08:11:25	Avenida Doutor Simplício Tavares de Melo - Camutanga - PE	13	Ligado	0v	103 metros	-7.4088 -35.2732
03/04/2024 08:11:43	Avenida Presidente Getúlio Vargas - Camutanga - PE	11	Ligado	0v	72 metros	-7.4087 -35.2739
03/04/2024 08:12:05	Avenida Presidente Getúlio Vargas, 240 - Camutanga - PE	17	Ligado	0v	92 metros	-7.4080 -35.2743
03/04/2024 08:12:45	Avenida Presidente Getúlio Vargas, 240 - Camutanga - PE	10	Ligado	0v	124 metros	-7.4070 -35.2748
03/04/2024 08:12:55	Avenida Presidente Getúlio Vargas, 240 - Camutanga - PE	10	Ligado	0v	Parado	-7.4070 -35.2748
03/04/2024 08:13:25	Rua Joaquim Nabuco - Camutanga - PE	0	Ligado	0v	99 metros	-7.4072 -35.2757
03/04/2024 08:14:05	Avenida Moisés Correia - Camutanga - PE	0	Ligado	0v	87 metros	-7.4079 -35.2753
03/04/2024 08:14:45	Avenida Moisés Correia - Camutanga - PE	0	Ligado	0v	Parado	-7.4079 -35.2753
03/04/2024 08:15:25	Avenida Moisés Correia - Camutanga - PE	0	Ligado	0v	Parado	-7.4079 -35.2753
03/04/2024 08:16:05	Avenida Moisés Correia - Camutanga - PE	0	Ligado	0v	Parado	-7.4079 -35.2753
03/04/2024 08:16:45	Avenida Moisés Correia - Camutanga - PE	0	Ligado	0v	Parado	-7.4079 -35.2753
03/04/2024 08:17:25	Avenida Moisés Correia - Camutanga - PE	0	Ligado	0v	Parado	-7.4079 -35.2753
03/04/2024 08:18:05	Avenida Moisés Correia - Camutanga - PE	0	Ligado	0v	Parado	-7.4079 -35.2753
03/04/2024 08:18:45	Avenida Moisés Correia - Camutanga - PE	0	Ligado	0v	Parado	-7.4079 -35.2753
03/04/2024 08:19:25	Avenida Moisés Correia - Camutanga - PE	0	Ligado	0v	Parado	-7.4079 -35.2753
03/04/2024 08:19:49	Avenida Moisés Correia - Camutanga - PE	0	Ligado	0v	Parado	-7.4079 -35.2753
03/04/2024 08:19:51						
03/04/2024 08:24:25	Avenida Moisés Correia - Camutanga - PE	0	Desligado	0v	Parado	-7.4079 -35.2753
03/04/2024 08:29:25	Avenida Moisés Correia - Camutanga - PE	0	Desligado	0v	Parado	-7.4079 -35.2753
03/04/2024 08:34:25	Avenida Moisés Correia - Camutanga - PE	0	Desligado	0v	Parado	-7.4079 -35.2753
03/04/2024 08:39:25	Avenida Moisés Correia - Camutanga - PE	0	Desligado	0v	Parado	-7.4079 -35.2753

03/04/2024 14:14:25	Avenida Moisés Correia - Camutanga - PE	0	Desligado	0v	Parado	-7.4079 -35.2753
03/04/2024 14:19:25	Avenida Moisés Correia - Camutanga - PE	0	Desligado	0v	Parado	-7.4079 -35.2753
03/04/2024 14:24:25	Avenida Moisés Correia - Camutanga - PE	0	Desligado	0v	Parado	-7.4079 -35.2753
03/04/2024 14:29:25	Avenida Moisés Correia - Camutanga - PE	0	Desligado	0v	Parado	-7.4079 -35.2753
03/04/2024 14:34:25	Avenida Moisés Correia - Camutanga - PE	0	Desligado	0v	Parado	-7.4079 -35.2753
03/04/2024 14:39:25	Avenida Moisés Correia - Camutanga - PE	0	Desligado	0v	Parado	-7.4079 -35.2753
03/04/2024 14:44:25	Avenida Moisés Correia - Camutanga - PE	0	Desligado	0v	Parado	-7.4079 -35.2753
03/04/2024 14:49:25	Avenida Moisés Correia - Camutanga - PE	0	Desligado	0v	Parado	-7.4079 -35.2753
03/04/2024 14:54:25	Avenida Moisés Correia - Camutanga - PE	0	Desligado	0v	Parado	-7.4079 -35.2753
03/04/2024 14:59:25	Avenida Moisés Correia - Camutanga - PE	0	Desligado	0v	Parado	-7.4079 -35.2753
03/04/2024 15:04:25	Avenida Moisés Correia - Camutanga - PE	0	Desligado	0v	Parado	-7.4079 -35.2753
03/04/2024 15:09:25	Avenida Moisés Correia - Camutanga - PE	0	Desligado	0v	Parado	-7.4079 -35.2753
03/04/2024 15:14:25	Avenida Moisés Correia - Camutanga - PE	0	Desligado	0v	Parado	-7.4079 -35.2753
03/04/2024 15:19:25	Avenida Moisés Correia - Camutanga - PE	0	Desligado	0v	Parado	-7.4079 -35.2753
03/04/2024 15:24:25	Avenida Moisés Correia - Camutanga - PE	0	Desligado	0v	Parado	-7.4079 -35.2753
03/04/2024 15:29:25	Avenida Moisés Correia - Camutanga - PE	0	Desligado	0v	Parado	-7.4079 -35.2753
03/04/2024 15:34:25	Avenida Moisés Correia - Camutanga - PE	0	Desligado	0v	Parado	-7.4079 -35.2753
03/04/2024 15:39:25	Avenida Moisés Correia - Camutanga - PE	0	Desligado	0v	Parado	-7.4079 -35.2753
03/04/2024 15:44:25	Avenida Moisés Correia - Camutanga - PE	0	Desligado	0v	Parado	-7.4079 -35.2753
03/04/2024 15:49:25	Avenida Moisés Correia - Camutanga - PE	0	Desligado	0v	Parado	-7.4079 -35.2753
03/04/2024 15:51:54	Avenida Moisés Correia - Camutanga - PE	0	Desligado	0v	Parado	-7.4079 -35.2753
03/04/2024 15:52:09						

03/04/2024 15:52:45	Avenida Moisés Correia - Camutanga - PE	0	Ligado	0v	Parado	-7.4079 -35.2753
03/04/2024 15:53:25	Avenida Moisés Correia - Camutanga - PE	0	Ligado	0v	Parado	-7.4079 -35.2753
03/04/2024 15:54:05	Avenida Moisés Correia - Camutanga - PE	0	Ligado	0v	Parado	-7.4079 -35.2753
03/04/2024 15:54:45	Avenida Moisés Correia - Camutanga - PE	0	Ligado	0v	Parado	-7.4079 -35.2753
03/04/2024 15:55:25	Avenida Moisés Correia - Camutanga - PE	0	Ligado	0v	Parado	-7.4079 -35.2753
03/04/2024 15:56:05	Avenida Moisés Correia - Camutanga - PE	0	Ligado	0v	Parado	-7.4079 -35.2753
03/04/2024 15:56:45	Avenida Moisés Correia - Camutanga - PE	0	Ligado	0v	Parado	-7.4079 -35.2753
03/04/2024 15:57:25	Avenida Moisés Correia - Camutanga - PE	0	Ligado	0v	Parado	-7.4079 -35.2753
03/04/2024 15:58:05	Avenida Moisés Correia - Camutanga - PE	0	Ligado	0v	Parado	-7.4079 -35.2753
03/04/2024 15:58:45	Avenida Moisés Correia - Camutanga - PE	0	Ligado	0v	Parado	-7.4079 -35.2753
03/04/2024 15:59:25	Avenida Moisés Correia - Camutanga - PE	0	Ligado	0v	Parado	-7.4079 -35.2753
03/04/2024 15:59:54	Avenida Moisés Correia - Camutanga - PE	11	Ligado	0v	Parado	-7.4079 -35.2753
03/04/2024 16:00:05	Avenida Moisés Correia - Camutanga - PE	13	Ligado	0v	59 metros	-7.4084 -35.2751
03/04/2024 16:00:22	Avenida Moisés Correia - Camutanga - PE	10	Ligado	0v	Parado	-7.4084 -35.2751
03/04/2024 16:00:45	Avenida Moisés Correia - Camutanga - PE	0	Ligado	0v	86 metros	-7.4084 -35.2743
03/04/2024 16:01:25	Avenida Moisés Correia - Camutanga - PE	0	Ligado	0v	Parado	-7.4084 -35.2743
03/04/2024 16:02:05	Avenida Doutor Simplício Tavares de Melo - Camutanga - PE	16	Ligado	0v	85 metros	-7.4087 -35.2736
03/04/2024 16:02:34	Avenida Doutor Simplício Tavares de Melo - Camutanga - PE	10	Ligado	0v	106 metros	-7.4088 -35.2727
03/04/2024 16:02:44	Avenida Doutor Simplício Tavares de Melo - Camutanga - PE	17	Ligado	0v	Parado	-7.4088 -35.2727
03/04/2024 16:03:25	Avenida Doutor Simplício Tavares de Melo - Camutanga - PE	12	Ligado	0v	227 metros	-7.4071 -35.2715
03/04/2024 16:03:39	Rua Santa Cruz - Camutanga - PE	22	Ligado	0v	64 metros	-7.4073 -35.2710
03/04/2024 16:04:05	Rua Santa Cruz - Camutanga - PE	24	Ligado	0v	169 metros	-7.4082 -35.2698

03/04/2024 16:04:46	Rua Santa Cruz - Camutanga - PE	17	Ligado	0v	279 metros	-7.4100 -35.2680
03/04/2024 16:05:26	Rua Santa Cruz - Camutanga - PE	36	Ligado	0v	270 metros	-7.4117 -35.2663
03/04/2024 16:06:02	Rua Santa Cruz - Camutanga - PE	43	Ligado	0v	425 metros	-7.4145 -35.2636
03/04/2024 16:06:15	Rua Santa Cruz - Camutanga - PE	53	Ligado	0v	171 metros	-7.4155 -35.2625
03/04/2024 16:06:27	Rodovia Pe Oitenta e Dois - Camutanga - PE	30	Ligado	0v	140 metros	-7.4159 -35.2613
03/04/2024 16:06:46	Rodovia PE-082 - Camutanga - PE	21	Ligado	0v	122 metros	-7.4168 -35.2607
03/04/2024 16:07:20	Camutanga - PE	33	Ligado	0v	250 metros	-7.4188 -35.2595
03/04/2024 16:08:06	Rodovia PE-082 - Camutanga - PE	28	Ligado	0v	355 metros	-7.4218 -35.2587
03/04/2024 16:08:32	Rodovia PE-082 - Camutanga - PE	43	Ligado	0v	236 metros	-7.4238 -35.2579
03/04/2024 16:08:46	Rodovia PE-082 - Camutanga - PE	42	Ligado	0v	173 metros	-7.4251 -35.2570
03/04/2024 16:09:04	Rodovia PE-082 - Camutanga - PE	10	Ligado	0v	168 metros	-7.4264 -35.2562
03/04/2024 16:09:26	Rodovia PE-082 - Camutanga - PE	36	Ligado	0v	169 metros	-7.4278 -35.2558
03/04/2024 16:10:06	Rodovia PE-082 - Ferreiros - PE	62	Ligado	0v	565 metros	-7.4324 -35.2536
03/04/2024 16:10:46	Rodovia PE-082 - Ferreiros - PE	50	Ligado	0v	650 metros	-7.4376 -35.2509
03/04/2024 16:11:26	Rodovia PE-082 - Ferreiros - PE	51	Ligado	0v	502 metros	-7.4420 -35.2500
03/04/2024 16:12:06	Rodovia PE-082 - Ferreiros - PE	33	Ligado	0v	440 metros	-7.4460 -35.2498
03/04/2024 16:12:18	Rodovia PE-082 - Ferreiros - PE	23	Ligado	0v	96 metros	-7.4468 -35.2501
03/04/2024 16:12:46	Rodovia PE-082 - Ferreiros - PE	0	Ligado	0v	66 metros	-7.4474 -35.2503
03/04/2024 16:13:26	Rodovia PE-082 - Ferreiros - PE	0	Ligado	0v	Parado	-7.4474 -35.2503
03/04/2024 16:14:06	Rodovia PE-082 - Ferreiros - PE	0	Ligado	0v	Parado	-7.4474 -35.2503
03/04/2024 16:14:46	Rodovia PE-082 - Ferreiros - PE	24	Ligado	0v	86 metros	-7.4481 -35.2505
03/04/2024 16:15:26	Rodovia PE-082 - Ferreiros - PE	37	Ligado	0v	326 metros	-7.4508 -35.2516

03/04/2024 16:16:00	Rodovia PE-082 - Ferreiros - PE	38	Ligado	0v	383 metros	-7.4540 -35.2529
03/04/2024 16:16:10	Ferreiros - PE	40	Ligado	0v	110 metros	-7.4547 -35.2536
03/04/2024 16:16:46	Rodovia PE-082 - Ferreiros - PE	57	Ligado	0v	474 metros	-7.4573 -35.2570
03/04/2024 16:17:26	Rodovia PE-082 - Ferreiros - PE	53	Ligado	0v	650 metros	-7.4608 -35.2617
03/04/2024 16:18:06	Rodovia PE-082 - Ferreiros - PE	54	Ligado	0v	558 metros	-7.4638 -35.2657
03/04/2024 16:18:46	Rodovia PE-082 - Ferreiros - PE	54	Ligado	0v	623 metros	-7.4672 -35.2702
03/04/2024 16:19:26	Rodovia PE-082 - Ferreiros - PE	38	Ligado	0v	559 metros	-7.4703 -35.2742
03/04/2024 16:20:06	Rodovia PE-082 - Ferreiros - PE	23	Ligado	0v	261 metros	-7.4718 -35.2760
03/04/2024 16:20:46	Rodovia PE-082 - Ferreiros - PE	54	Ligado	0v	504 metros	-7.4748 -35.2794
03/04/2024 16:21:26	Rodovia PE-082 - Ferreiros - PE	48	Ligado	0v	589 metros	-7.4783 -35.2834
03/04/2024 16:22:06	Rodovia PE-082 - Ferreiros - PE	65	Ligado	0v	657 metros	-7.4822 -35.2879
03/04/2024 16:22:46	Rodovia PE-082 - Ferreiros - PE	64	Ligado	0v	701 metros	-7.4864 -35.2926
03/04/2024 16:23:13	Rodovia PE-082 - Ferreiros - PE	64	Ligado	0v	486 metros	-7.4894 -35.2958
03/04/2024 16:23:26	Rodovia PE-082 - Ferreiros - PE	59	Ligado	0v	223 metros	-7.4912 -35.2967
03/04/2024 16:23:50	Rodovia PE-082 - Ferreiros - PE	19	Ligado	0v	260 metros	-7.4935 -35.2971
03/04/2024 16:24:06	Rodovia PE-082 - Ferreiros - PE	34	Ligado	0v	139 metros	-7.4947 -35.2974
03/04/2024 16:24:46	Rodovia PE-082 - Mocs - Timbaúba - PE	34	Ligado	0v	315 metros	-7.4975 -35.2980
03/04/2024 16:25:26	Rodovia PE-082 - Mocs - Ferreiros - PE	10	Ligado	0v	325 metros	-7.5003 -35.2985
03/04/2024 16:26:06	Rodovia PE-082 - Mocs - Timbaúba - PE	45	Ligado	0v	370 metros	-7.5036 -35.2992
03/04/2024 16:26:46	Rodovia PE-082 - Mocs - Timbaúba - PE	44	Ligado	0v	431 metros	-7.5071 -35.3008
03/04/2024 16:27:26	Rodovia PE-082 - Mocs - Timbaúba - PE	36	Ligado	0v	507 metros	-7.5113 -35.3026
03/04/2024 16:27:41	Rodovia PE-082 - Mocs - Timbaúba - PE	13	Ligado	0v	116 metros	-7.5123 -35.3029



03/04/2024 16:27:52	Rodovia PE-082 - Mocs - Timbaúba - PE	23	Ligado	0v	63 metros	-7.5128 -35.3031
03/04/2024 16:28:06	Rua Coronel Claudino - Mocs - Timbaúba - PE	29	Ligado	0v	112 metros	-7.5135 -35.3039
03/04/2024 16:28:46	Mocs - Timbaúba - PE	21	Ligado	0v	279 metros	-7.5140 -35.3063
03/04/2024 16:29:04	Rua da Itec - Mocs - Timbaúba - PE	17	Ligado	0v	106 metros	-7.5140 -35.3073
03/04/2024 16:29:25	Rua da Itec - Mocs - Timbaúba - PE	17	Ligado	0v	Parado	-7.5140 -35.3073
03/04/2024 16:29:51	Rua Wilson Neves Calabria - Mocs - Timbaúba - PE	14	Ligado	0v	186 metros	-7.5153 -35.3084
03/04/2024 16:30:06	Rua Wilson Neves Calabria - Mocs - Timbaúba - PE	12	Ligado	0v	70 metros	-7.5151 -35.3090
03/04/2024 16:30:46	Rua Manoel Xavier de Andrade - Mocs - Timbaúba - PE	0	Ligado	0v	106 metros	-7.5149 -35.3099
03/04/2024 16:31:26	Rua Manoel Xavier de Andrade - Mocs - Timbaúba - PE	0	Ligado	0v	Parado	-7.5149 -35.3099
03/04/2024 16:32:06	Rua Manoel Xavier de Andrade - Mocs - Timbaúba - PE	0	Ligado	0v	Parado	-7.5149 -35.3099
03/04/2024 16:32:46	Rua Manoel Xavier de Andrade - Mocs - Timbaúba - PE	0	Ligado	0v	Parado	-7.5149 -35.3099
03/04/2024 16:33:26	Rua Manoel Xavier de Andrade - Mocs - Timbaúba - PE	0	Ligado	0v	Parado	-7.5149 -35.3099
03/04/2024 16:34:06	Rua Manoel Xavier de Andrade - Mocs - Timbaúba - PE	0	Ligado	0v	Parado	-7.5149 -35.3099
03/04/2024 16:34:46	Rua Manoel Xavier de Andrade - Mocs - Timbaúba - PE	0	Ligado	0v	Parado	-7.5149 -35.3099
03/04/2024 16:35:26	Rua Manoel Xavier de Andrade - Mocs - Timbaúba - PE	0	Ligado	0v	Parado	-7.5149 -35.3099
03/04/2024 16:36:06	Rua Manoel Xavier de Andrade - Mocs - Timbaúba - PE	0	Ligado	0v	Parado	-7.5149 -35.3099
03/04/2024 16:36:46	Rua Manoel Xavier de Andrade - Mocs - Timbaúba - PE	0	Ligado	0v	Parado	-7.5149 -35.3099
03/04/2024 16:37:26	Rua Manoel Xavier de Andrade - Mocs - Timbaúba - PE	0	Ligado	0v	Parado	-7.5149 -35.3099
03/04/2024 16:38:06	Rua Manoel Xavier de Andrade - Mocs - Timbaúba - PE	0	Ligado	0v	Parado	-7.5149 -35.3099
03/04/2024 16:40:25	Rua Manoel Xavier de Andrade - Mocs - Timbaúba - PE	0	Ligado	0v	Parado	-7.5149 -35.3099
03/04/2024 16:41:05	Rua Manoel Xavier de Andrade - Mocs - Timbaúba - PE	0	Ligado	0v	Parado	-7.5149 -35.3099
03/04/2024 16:41:45	Rua Manoel Xavier de Andrade - Mocs - Timbaúba - PE	0	Ligado	0v	Parado	-7.5149 -35.3099

03/04/2024 16:42:25	Rua Manoel Xavier de Andrade - Mocs - Timbaúba - PE	0	Ligado	0v	Parado	-7.5149 -35.3099
03/04/2024 16:43:05	Rua Manoel Xavier de Andrade - Mocs - Timbaúba - PE	0	Ligado	0v	Parado	-7.5149 -35.3099
03/04/2024 16:43:45	Rua Manoel Xavier de Andrade - Mocs - Timbaúba - PE	0	Ligado	0v	Parado	-7.5149 -35.3099
03/04/2024 16:44:26	Rua Manoel Xavier de Andrade - Mocs - Timbaúba - PE	0	Ligado	0v	Parado	-7.5149 -35.3099
03/04/2024 16:45:06	Rua Manoel Xavier de Andrade - Mocs - Timbaúba - PE	0	Ligado	0v	Parado	-7.5149 -35.3099
03/04/2024 16:45:46	Rua Manoel Xavier de Andrade - Mocs - Timbaúba - PE	0	Ligado	0v	Parado	-7.5149 -35.3099
03/04/2024 16:46:26	Rua Manoel Xavier de Andrade - Mocs - Timbaúba - PE	0	Ligado	0v	Parado	-7.5149 -35.3099
03/04/2024 16:47:06	Rua Manoel Xavier de Andrade - Mocs - Timbaúba - PE	0	Ligado	0v	Parado	-7.5149 -35.3099
03/04/2024 16:47:46	Rua Manoel Xavier de Andrade - Mocs - Timbaúba - PE	0	Ligado	0v	Parado	-7.5149 -35.3099
03/04/2024 16:48:26	Rua Manoel de Albuquerque Galvão - Mocs - Timbaúba - PE	13	Ligado	0v	117 metros	-7.5158 -35.3094
03/04/2024 16:48:43	Rua Manoel de Albuquerque Galvão - Mocs - Timbaúba - PE	14	Ligado	0v	Parado	-7.5158 -35.3094
03/04/2024 16:49:06	Rua Doutor Geraldo Ferreira Lima - Mocs - Timbaúba - PE	0	Ligado	0v	107 metros	-7.5155 -35.3085
03/04/2024 16:49:46	Rua Doutor Geraldo Ferreira Lima - Mocs - Timbaúba - PE	18	Ligado	0v	174 metros	-7.5143 -35.3075
03/04/2024 16:50:00	Rua Doutor Geraldo Ferreira Lima - Mocs - Timbaúba - PE	13	Ligado	0v	Parado	-7.5143 -35.3075
03/04/2024 16:50:26	Mocs - Timbaúba - PE	17	Ligado	0v	141 metros	-7.5140 -35.3063
03/04/2024 16:50:42	Rua Coronel Claudino - Mocs - Timbaúba - PE	18	Ligado	0v	79 metros	-7.5140 -35.3056
03/04/2024 16:51:06	Rua Coronel Claudino - Mocs - Timbaúba - PE	27	Ligado	0v	162 metros	-7.5136 -35.3042
03/04/2024 16:51:23	Rua Coronel Claudino - Mocs - Timbaúba - PE	12	Ligado	0v	94 metros	-7.5132 -35.3035
03/04/2024 16:51:37	Rua Coronel Claudino - Mocs - Timbaúba - PE	14	Ligado	0v	Parado	-7.5132 -35.3035
03/04/2024 16:52:26	Rodovia PE-082 - Mocs - Timbaúba - PE	40	Ligado	0v	359 metros	-7.5102 -35.3022
03/04/2024 16:53:06	Rodovia PE-082 - Mocs - Timbaúba - PE	50	Ligado	0v	570 metros	-7.5056 -35.3000
03/04/2024 16:53:46	Rodovia PE-082 - Mocs - Timbaúba - PE	37	Ligado	0v	520 metros	-7.5011 -35.2986

03/04/2024 16:54:26	Rodovia PE-082 - Mocs - Ferreiros - PE	47	Ligado	0v	337 metros	-7.4981 -35.2980
03/04/2024 16:55:06	Rodovia PE-082 - Mocs - Ferreiros - PE	0	Ligado	0v	348 metros	-7.4951 -35.2974
03/04/2024 16:55:46	Rodovia PE-082 - Ferreiros - PE	33	Ligado	0v	288 metros	-7.4925 -35.2969
03/04/2024 16:56:06	Rodovia PE-082 - Ferreiros - PE	53	Ligado	0v	247 metros	-7.4904 -35.2964
03/04/2024 16:56:17	Rodovia PE-082 - Ferreiros - PE	56	Ligado	0v	166 metros	-7.4891 -35.2956
03/04/2024 16:57:06	Rodovia PE-082 - Ferreiros - PE	64	Ligado	0v	881 metros	-7.4838 -35.2897
03/04/2024 16:57:46	Rodovia PE-082 - Ferreiros - PE	65	Ligado	0v	731 metros	-7.4795 -35.2847
03/04/2024 16:58:26	Rodovia PE-082 - Ferreiros - PE	64	Ligado	0v	750 metros	-7.4750 -35.2796
03/04/2024 17:00:14	Rodovia PE-082 - Ferreiros - PE	58	Ligado	0v	1,2 km	-7.4681 -35.2713
03/04/2024 17:00:54	Rodovia PE-082 - Ferreiros - PE	60	Ligado	0v	701 metros	-7.4643 -35.2663
03/04/2024 17:01:34	Rodovia PE-082 - Ferreiros - PE	64	Ligado	0v	709 metros	-7.4604 -35.2612
03/04/2024 17:02:14	Rodovia PE-082 - Ferreiros - PE	59	Ligado	0v	683 metros	-7.4567 -35.2563
03/04/2024 17:02:47	Rodovia PE-082 - Ferreiros - PE	50	Ligado	0v	497 metros	-7.4538 -35.2528
03/04/2024 17:03:07	Rodovia PE-082 - Ferreiros - PE	44	Ligado	0v	275 metros	-7.4516 -35.2518
03/04/2024 17:03:34	Rodovia PE-082 - Ferreiros - PE	14	Ligado	0v	279 metros	-7.4492 -35.2510
03/04/2024 17:04:14	Rodovia PE-082 - Ferreiros - PE	23	Ligado	0v	311 metros	-7.4466 -35.2500
03/04/2024 17:04:29	Rodovia PE-082 - Ferreiros - PE	32	Ligado	0v	130 metros	-7.4455 -35.2498
03/04/2024 17:04:54	Rodovia PE-082 - Ferreiros - PE	57	Ligado	0v	322 metros	-7.4426 -35.2500
03/04/2024 17:05:17	Rodovia PE-082 - Ferreiros - PE	52	Ligado	0v	370 metros	-7.4393 -35.2503
03/04/2024 17:05:27	Rodovia PE-082 - Ferreiros - PE	52	Ligado	0v	147 metros	-7.4380 -35.2507
03/04/2024 17:06:14	Rodovia PE-082 - Ferreiros - PE	48	Ligado	0v	772 metros	-7.4319 -35.2539
03/04/2024 17:06:54	Rodovia PE-082 - Camutanga - PE	24	Ligado	0v	147 metros	-7.4307 -35.2545

03/04/2024 17:07:20	Rodovia PE-082 - Camutanga - PE	45	Ligado	0v	311 metros	-7.4282 -35.2557
03/04/2024 17:07:34	Rodovia PE-082 - Camutanga - PE	38	Ligado	0v	171 metros	-7.4267 -35.2561
03/04/2024 17:08:14	Ferreiros - PE	20	Ligado	0v	114 metros	-7.4257 -35.2565
03/04/2024 17:08:54	Rodovia PE-082 - Camutanga - PE	25	Ligado	0v	443 metros	-7.4223 -35.2585
03/04/2024 17:10:13	Rodovia PE-082 - Camutanga - PE	15	Ligado	0v	341 metros	-7.4194 -35.2593
03/04/2024 17:10:28	Rodovia PE-082 - Camutanga - PE	34	Ligado	0v	108 metros	-7.4185 -35.2596
03/04/2024 17:10:49	Rodovia PE-082 - Camutanga - PE	22	Ligado	0v	129 metros	-7.4175 -35.2602
03/04/2024 17:11:29	Rodovia PE-082 - Camutanga - PE	0	Ligado	0v	158 metros	-7.4162 -35.2609
03/04/2024 17:12:07	Rodovia Pe Oitenta e Dois - Camutanga - PE	16	Ligado	0v	82 metros	-7.4156 -35.2613
03/04/2024 17:12:17	Rua Santa Cruz - Camutanga - PE	30	Ligado	0v	60 metros	-7.4156 -35.2619
03/04/2024 17:12:29	Rua Santa Cruz - Camutanga - PE	39	Ligado	0v	125 metros	-7.4152 -35.2629
03/04/2024 17:12:49	Rua Santa Cruz - Camutanga - PE	44	Ligado	0v	217 metros	-7.4137 -35.2642
03/04/2024 17:13:29	Camutanga - PE	18	Ligado	0v	463 metros	-7.4108 -35.2672
03/04/2024 17:14:09	Rua Santa Cruz - Camutanga - PE	0	Ligado	0v	78 metros	-7.4103 -35.2677
03/04/2024 17:14:49	Rua Santa Cruz - Camutanga - PE	12	Ligado	0v	233 metros	-7.4088 -35.2691
03/04/2024 17:15:29	Rua Santa Cruz - Camutanga - PE	31	Ligado	0v	265 metros	-7.4073 -35.2710
03/04/2024 17:16:09	Rua Santa Cruz - Camutanga - PE	0	Ligado	0v	71 metros	-7.4069 -35.2715
03/04/2024 17:16:21	Rua Santa Cruz - Camutanga - PE	11	Ligado	0v	Parado	-7.4069 -35.2715
03/04/2024 17:16:49	Rua Santa Cruz - Camutanga - PE	17	Ligado	0v	144 metros	-7.4059 -35.2724
03/04/2024 17:17:29	Rua Santa Cruz - Camutanga - PE	0	Ligado	0v	88 metros	-7.4053 -35.2728
03/04/2024 17:18:09	Rua Santa Cruz - Camutanga - PE	0	Ligado	0v	107 metros	-7.4045 -35.2734
03/04/2024 17:18:49	Avenida Pedro de Albuquerque Uchôa - Camutanga - PE	15	Ligado	0v	139 metros	-7.4051 -35.2745

03/04/2024 17:19:29	Avenida Pedro de Albuquerque Uchôa - Camutanga - PE	10	Ligado	0v	Parado	-7.4051 -35.2745
03/04/2024 17:20:09	Avenida Pedro de Albuquerque Uchôa - Camutanga - PE	16	Ligado	0v	217 metros	-7.4056 -35.2764
03/04/2024 17:20:49	Avenida Pedro de Albuquerque Uchôa - Camutanga - PE	11	Ligado	0v	Parado	-7.4056 -35.2764
03/04/2024 17:21:29	Avenida Moisés Correia - Camutanga - PE	0	Ligado	0v	182 metros	-7.4071 -35.2759
03/04/2024 17:22:09	Avenida Moisés Correia - Camutanga - PE	0	Ligado	0v	Parado	-7.4071 -35.2759
03/04/2024 17:22:49	Avenida Moisés Correia - Camutanga - PE	19	Ligado	0v	154 metros	-7.4084 -35.2753
03/04/2024 17:23:30	Travessa José Batista - Camutanga - PE	0	Ligado	0v	52 metros	-7.4088 -35.2751
03/04/2024 17:23:43	Travessa José Batista - Camutanga - PE	13	Ligado	0v	Parado	-7.4088 -35.2751
03/04/2024 17:24:10	Avenida Moisés Correia - Camutanga - PE	0	Ligado	0v	104 metros	-7.4084 -35.2742
03/04/2024 17:24:50	Avenida Moisés Correia - Camutanga - PE	0	Ligado	0v	Parado	-7.4084 -35.2742
03/04/2024 17:25:00	Avenida Moisés Correia - Camutanga - PE	16	Ligado	0v	Parado	-7.4084 -35.2742
03/04/2024 17:25:20	Avenida Doutor Simplício Tavares de Melo - Camutanga - PE	10	Ligado	0v	134 metros	-7.4088 -35.2731
03/04/2024 17:25:30	Avenida Doutor Simplício Tavares de Melo - Camutanga - PE	0	Ligado	0v	Parado	-7.4088 -35.2731
03/04/2024 17:25:53	Avenida Doutor Simplício Tavares de Melo - Camutanga - PE	15	Ligado	0v	69 metros	-7.4088 -35.2725
03/04/2024 17:26:10	Avenida Doutor Simplício Tavares de Melo - Camutanga - PE	11	Ligado	0v	Parado	-7.4088 -35.2725
03/04/2024 17:26:50	Avenida Doutor Simplício Tavares de Melo - Camutanga - PE	0	Ligado	0v	80 metros	-7.4082 -35.2721
03/04/2024 17:27:30	Avenida Doutor Simplício Tavares de Melo - Camutanga - PE	0	Ligado	0v	Parado	-7.4082 -35.2721
03/04/2024 17:28:10	Avenida Doutor Simplício Tavares de Melo - Camutanga - PE	0	Ligado	0v	Parado	-7.4082 -35.2721
03/04/2024 17:28:50	Avenida Doutor Simplício Tavares de Melo - Camutanga - PE	0	Ligado	0v	Parado	-7.4082 -35.2721
03/04/2024 17:29:30	Avenida Doutor Simplício Tavares de Melo - Camutanga - PE	0	Ligado	0v	Parado	-7.4082 -35.2721
03/04/2024 17:30:10	Avenida Doutor Simplício Tavares de Melo - Camutanga - PE	0	Ligado	0v	Parado	-7.4082 -35.2721
03/04/2024 17:30:50	Avenida Doutor Simplício Tavares de Melo - Camutanga - PE	0	Ligado	0v	Parado	-7.4082 -35.2721

03/04/2024 17:31:30	Avenida Doutor Simplício Tavares de Melo - Camutanga - PE	0	Ligado	0v	Parado	-7.4082 -35.2721
03/04/2024 17:32:10	Avenida Doutor Simplício Tavares de Melo - Camutanga - PE	0	Ligado	0v	Parado	-7.4082 -35.2721
03/04/2024 17:32:30	Avenida Doutor Simplício Tavares de Melo - Camutanga - PE	0	Ligado	0v	Parado	-7.4082 -35.2721
03/04/2024 17:32:32						
03/04/2024 17:37:10	Avenida Doutor Simplício Tavares de Melo - Camutanga - PE	0	Desligado	0v	Parado	-7.4082 -35.2721
03/04/2024 17:41:11	Avenida Doutor Simplício Tavares de Melo - Camutanga - PE	0	Desligado	0v	Parado	-7.4082 -35.2721
03/04/2024 17:41:15						
03/04/2024 17:41:51	Avenida Doutor Simplício Tavares de Melo - Camutanga - PE	0	Ligado	0v	Parado	-7.4082 -35.2721
03/04/2024 17:42:28	Avenida Doutor Simplício Tavares de Melo - Camutanga - PE	21	Ligado	0v	114 metros	-7.4072 -35.2716
03/04/2024 17:42:43	Avenida Doutor Simplício Tavares de Melo - Camutanga - PE	15	Ligado	0v	Parado	-7.4072 -35.2716
03/04/2024 17:43:11	Rua Santa Cruz - Camutanga - PE	16	Ligado	0v	134 metros	-7.4062 -35.2722
03/04/2024 17:43:31	Rua Santa Cruz - Camutanga - PE	27	Ligado	0v	83 metros	-7.4056 -35.2726
03/04/2024 17:43:51	Rua Santa Cruz - Camutanga - PE	25	Ligado	0v	107 metros	-7.4048 -35.2732
03/04/2024 17:44:03	Rua Santa Cruz - Camutanga - PE	14	Ligado	0v	Parado	-7.4048 -35.2732
03/04/2024 17:44:31	Avenida Pedro de Albuquerque Uchôa - Camutanga - PE	18	Ligado	0v	138 metros	-7.4051 -35.2744
03/04/2024 17:44:41	Avenida Pedro de Albuquerque Uchôa - Camutanga - PE	16	Ligado	0v	59 metros	-7.4052 -35.2749
03/04/2024 17:45:04	Avenida Pedro de Albuquerque Uchôa - Camutanga - PE	16	Ligado	0v	117 metros	-7.4055 -35.2759
03/04/2024 17:45:15	Avenida Pedro de Albuquerque Uchôa - Camutanga - PE	14	Ligado	0v	Parado	-7.4055 -35.2759
03/04/2024 17:45:51	Avenida Moisés Correia - Camutanga - PE	16	Ligado	0v	128 metros	-7.4066 -35.2760
03/04/2024 17:46:31	Avenida Moisés Correia - Camutanga - PE	0	Ligado	0v	85 metros	-7.4073 -35.2756
03/04/2024 17:47:11	Avenida Moisés Correia - Camutanga - PE	0	Ligado	0v	Parado	-7.4073 -35.2756
03/04/2024 17:47:51	Avenida Moisés Correia - Camutanga - PE	0	Ligado	0v	Parado	-7.4073 -35.2756

03/04/2024 17:48:31	Avenida Moisés Correia - Camutanga - PE	0	Ligado	0v	Parado	-7.4073 -35.2756
03/04/2024 17:49:11	Avenida Moisés Correia - Camutanga - PE	0	Ligado	0v	Parado	-7.4073 -35.2756
03/04/2024 17:49:51	Avenida Moisés Correia - Camutanga - PE	0	Ligado	0v	Parado	-7.4073 -35.2756
03/04/2024 17:50:31	Avenida Moisés Correia - Camutanga - PE	0	Ligado	0v	Parado	-7.4073 -35.2756
03/04/2024 17:51:11	Avenida Moisés Correia - Camutanga - PE	0	Ligado	0v	Parado	-7.4073 -35.2756
03/04/2024 17:51:51	Avenida Moisés Correia - Camutanga - PE	0	Ligado	0v	Parado	-7.4073 -35.2756
03/04/2024 17:52:31	Avenida Moisés Correia - Camutanga - PE	0	Ligado	0v	Parado	-7.4073 -35.2756
03/04/2024 17:53:11	Avenida Moisés Correia - Camutanga - PE	0	Ligado	0v	Parado	-7.4073 -35.2756
03/04/2024 17:53:51	Avenida Moisés Correia - Camutanga - PE	0	Ligado	0v	Parado	-7.4073 -35.2756
03/04/2024 17:54:31	Avenida Moisés Correia - Camutanga - PE	0	Ligado	0v	Parado	-7.4073 -35.2756
03/04/2024 17:55:11	Avenida Moisés Correia - Camutanga - PE	0	Ligado	0v	Parado	-7.4073 -35.2756
03/04/2024 17:55:51	Avenida Moisés Correia - Camutanga - PE	0	Ligado	0v	Parado	-7.4073 -35.2756
03/04/2024 17:56:31	Avenida Moisés Correia - Camutanga - PE	0	Ligado	0v	Parado	-7.4073 -35.2756
03/04/2024 17:57:11	Avenida Moisés Correia - Camutanga - PE	0	Ligado	0v	Parado	-7.4073 -35.2756
03/04/2024 17:57:51	Avenida Moisés Correia - Camutanga - PE	0	Ligado	0v	Parado	-7.4073 -35.2756
03/04/2024 17:58:31	Avenida Moisés Correia - Camutanga - PE	0	Ligado	0v	Parado	-7.4073 -35.2756
03/04/2024 17:59:11	Avenida Moisés Correia - Camutanga - PE	0	Ligado	0v	Parado	-7.4073 -35.2756
03/04/2024 17:59:51	Avenida Moisés Correia - Camutanga - PE	0	Ligado	0v	75 metros	-7.4079 -35.2753
03/04/2024 18:00:31	Avenida Moisés Correia - Camutanga - PE	0	Ligado	0v	94 metros	-7.4086 -35.2749
03/04/2024 18:01:11	Travessa José Batista - Camutanga - PE	0	Ligado	0v	83 metros	-7.4083 -35.2742
03/04/2024 18:01:28	Travessa José Batista - Camutanga - PE	11	Ligado	0v	Parado	-7.4083 -35.2742
03/04/2024 18:01:51	Avenida Doutor Simplício Tavares de Melo - Camutanga - PE	0	Ligado	0v	62 metros	-7.4087 -35.2738

03/04/2024 18:02:17	Avenida Doutor Simplício Tavares de Melo - Camutanga - PE	15	Ligado	0v	Parado	-7.4087 -35.2738
03/04/2024 18:02:29	Rua Agamenon Magalhães - Camutanga - PE	11	Ligado	0v	87 metros	-7.4088 -35.2730
03/04/2024 18:02:44	Avenida Doutor Simplício Tavares de Melo - Camutanga - PE	18	Ligado	0v	62 metros	-7.4088 -35.2725
03/04/2024 18:03:12	Avenida Doutor Simplício Tavares de Melo - Camutanga - PE	0	Ligado	0v	103 metros	-7.4080 -35.2720
03/04/2024 18:03:52	Avenida Doutor Simplício Tavares de Melo - Camutanga - PE	0	Ligado	0v	54 metros	-7.4076 -35.2718
03/04/2024 18:04:14	Avenida Doutor Simplício Tavares de Melo - Camutanga - PE	11	Ligado	0v	Parado	-7.4076 -35.2718
03/04/2024 18:04:25	Rua Santa Cruz - Camutanga - PE	21	Ligado	0v	76 metros	-7.4072 -35.2712
03/04/2024 18:05:12	Rua Santa Cruz - Camutanga - PE	23	Ligado	0v	331 metros	-7.4091 -35.2689
03/04/2024 18:05:52	Camutanga - PE	10	Ligado	0v	273 metros	-7.4108 -35.2672
03/04/2024 18:06:32	Rua Santa Cruz - Camutanga - PE	46	Ligado	0v	412 metros	-7.4134 -35.2646
03/04/2024 18:06:55	Rua Santa Cruz - Camutanga - PE	52	Ligado	0v	305 metros	-7.4154 -35.2627
03/04/2024 18:07:09	Rodovia Pe Oitenta e Dois - Camutanga - PE	28	Ligado	0v	169 metros	-7.4160 -35.2612
03/04/2024 18:07:52	Rodovia PE-082 - Camutanga - PE	29	Ligado	0v	317 metros	-7.4184 -35.2597
03/04/2024 18:08:32	Rodovia PE-082 - Camutanga - PE	0	Ligado	0v	155 metros	-7.4197 -35.2593
03/04/2024 18:09:12	Rodovia PE-082 - Camutanga - PE	28	Ligado	0v	235 metros	-7.4217 -35.2587
03/04/2024 18:09:38	Rodovia PE-082 - Camutanga - PE	43	Ligado	0v	195 metros	-7.4234 -35.2581
03/04/2024 18:09:52	Rodovia PE-082 - Camutanga - PE	43	Ligado	0v	182 metros	-7.4247 -35.2572
03/04/2024 18:10:11	Rodovia PE-082 - Camutanga - PE	15	Ligado	0v	174 metros	-7.4260 -35.2564
03/04/2024 18:10:32	Rodovia PE-082 - Camutanga - PE	0	Ligado	0v	Parado	-7.4260 -35.2564
03/04/2024 18:10:45	Rodovia PE-082 - Camutanga - PE	13	Ligado	0v	53 metros	-7.4265 -35.2562
03/04/2024 18:11:05	Rodovia PE-082 - Camutanga - PE	41	Ligado	0v	154 metros	-7.4278 -35.2558
03/04/2024 18:11:52	Rodovia PE-082 - Ferreiros - PE	60	Ligado	0v	646 metros	-7.4330 -35.2533

03/04/2024 18:12:32	Rodovia PE-082 - Ferreiros - PE	53	Ligado	0v	670 metros	-7.4384 -35.2506
03/04/2024 18:13:12	Rodovia PE-082 - Ferreiros - PE	50	Ligado	0v	580 metros	-7.4436 -35.2499
03/04/2024 18:13:28	Rodovia PE-082 - Ferreiros - PE	44	Ligado	0v	209 metros	-7.4454 -35.2498
03/04/2024 18:13:46	Rodovia PE-082 - Ferreiros - PE	16	Ligado	0v	160 metros	-7.4468 -35.2501
03/04/2024 18:14:32	Rodovia PE-082 - Ferreiros - PE	40	Ligado	0v	447 metros	-7.4506 -35.2515
03/04/2024 18:15:06	Rodovia PE-082 - Ferreiros - PE	45	Ligado	0v	433 metros	-7.4542 -35.2530
03/04/2024 18:15:52	Rodovia PE-082 - Ferreiros - PE	63	Ligado	0v	679 metros	-7.4579 -35.2579
03/04/2024 18:16:32	Rodovia PE-082 - Ferreiros - PE	54	Ligado	0v	635 metros	-7.4614 -35.2624
03/04/2024 18:17:12	Rodovia PE-082 - Ferreiros - PE	51	Ligado	0v	576 metros	-7.4645 -35.2666
03/04/2024 18:17:52	Rodovia PE-082 - Ferreiros - PE	53	Ligado	0v	603 metros	-7.4678 -35.2709
03/04/2024 18:18:32	Rodovia PE-082 - Ferreiros - PE	30	Ligado	0v	502 metros	-7.4706 -35.2745
03/04/2024 18:19:12	Rodovia PE-082 - Ferreiros - PE	17	Ligado	0v	194 metros	-7.4717 -35.2758
03/04/2024 18:19:52	Rodovia PE-082 - Ferreiros - PE	57	Ligado	0v	494 metros	-7.4747 -35.2792
03/04/2024 18:20:32	Rodovia PE-082 - Ferreiros - PE	53	Ligado	0v	647 metros	-7.4785 -35.2836
03/04/2024 18:21:12	Rodovia PE-082 - Ferreiros - PE	64	Ligado	0v	683 metros	-7.4825 -35.2882
03/04/2024 18:21:52	Rodovia PE-082 - Ferreiros - PE	65	Ligado	0v	749 metros	-7.4870 -35.2933
03/04/2024 18:22:17	Rodovia PE-082 - Ferreiros - PE	51	Ligado	0v	375 metros	-7.4893 -35.2958
03/04/2024 18:22:29	Rodovia PE-082 - Ferreiros - PE	53	Ligado	0v	179 metros	-7.4907 -35.2965
03/04/2024 18:23:12	Rodovia PE-082 - Ferreiros - PE	34	Ligado	0v	428 metros	-7.4945 -35.2973
03/04/2024 18:23:52	Rodovia PE-082 - Mocs - Timbaúba - PE	27	Ligado	0v	300 metros	-7.4971 -35.2978
03/04/2024 18:24:32	Ferreiros - PE	0	Ligado	0v	285 metros	-7.4996 -35.2984
03/04/2024 18:25:12	Ferreiros - PE	0	Ligado	0v	Parado	-7.4996 -35.2984

03/04/2024 18:25:52	Ferreiros - PE	0	Ligado	0v	Parado	-7.4996 -35.2984
03/04/2024 18:26:32	Ferreiros - PE	0	Ligado	0v	Parado	-7.4996 -35.2984
03/04/2024 18:27:12	Ferreiros - PE	11	Ligado	0v	Parado	-7.4996 -35.2984
03/04/2024 18:27:52	Rodovia PE-082 - Mocs - Ferreiros - PE	34	Ligado	0v	377 metros	-7.4963 -35.2977
03/04/2024 18:28:02	Rua Luiz Marinho Falcão - Timbaúba - PE	13	Ligado	0v	53 metros	-7.4958 -35.2977
03/04/2024 18:28:14	Rua Luiz Marinho Falcão - Timbaúba - PE	19	Ligado	0v	60 metros	-7.4957 -35.2983
03/04/2024 18:28:32	Rua Luiz Marinho Falcão - Timbaúba - PE	15	Ligado	0v	65 metros	-7.4956 -35.2988
03/04/2024 18:29:12	Rua Luiz Marinho Falcão - Timbaúba - PE	10	Ligado	0v	118 metros	-7.4954 -35.2999
03/04/2024 18:29:35	Rua Luiz Marinho Falcão, 5 - Timbaúba - PE	12	Ligado	0v	87 metros	-7.4953 -35.3007
03/04/2024 18:29:52	Rua Luiz Marinho Falcão, 5 - Timbaúba - PE	18	Ligado	0v	75 metros	-7.4952 -35.3013
03/04/2024 18:30:32	Rua Luiz Marinho Falcão, 5 - Timbaúba - PE	0	Ligado	0v	82 metros	-7.4953 -35.3021
03/04/2024 18:31:12	Rua Luiz Marinho Falcão, 5 - Timbaúba - PE	0	Ligado	0v	51 metros	-7.4952 -35.3025
03/04/2024 18:31:52	Rua Luiz Marinho Falcão, 5 - Timbaúba - PE	20	Ligado	0v	148 metros	-7.4955 -35.3038
03/04/2024 18:32:24	Rua Luiz Marinho Falcão - Timbaúba - PE	24	Ligado	0v	200 metros	-7.4963 -35.3054
03/04/2024 18:33:05	Rua Luiz Marinho Falcão - Timbaúba - PE	20	Ligado	0v	298 metros	-7.4982 -35.3073
03/04/2024 18:33:20	Rua Luiz Marinho Falcão - Timbaúba - PE	15	Ligado	0v	86 metros	-7.4986 -35.3080
03/04/2024 18:33:49	Rua Luiz Marinho Falcão - Timbaúba - PE	23	Ligado	0v	132 metros	-7.4992 -35.3090
03/04/2024 18:34:15	Rua Luiz Marinho Falcão - Timbaúba - PE	17	Ligado	0v	120 metros	-7.4997 -35.3100
03/04/2024 18:34:32	Rua Luiz Marinho Falcão - Timbaúba - PE	11	Ligado	0v	72 metros	-7.5001 -35.3105
03/04/2024 18:35:12	Timbaúba - PE	11	Ligado	0v	219 metros	-7.5016 -35.3118
03/04/2024 18:35:52	Rua Luiz marinho falcão - Timbaúba - PE	26	Ligado	0v	231 metros	-7.5032 -35.3131
03/04/2024 18:36:32	Rua Luiz marinho falcão - Mocs - Timbaúba - PE	22	Ligado	0v	217 metros	-7.5050 -35.3139

03/04/2024 18:36:51	Rua Luiz marinho falcão - Mocs - Timbaúba - PE	18	Ligado	0v	88 metros	-7.5057 -35.3142
03/04/2024 18:37:04	Rua Luiz marinho falcão - Mocs - Timbaúba - PE	13	Ligado	0v	53 metros	-7.5061 -35.3144
03/04/2024 18:37:19	Rua Almirante Barroso - Mocs - Timbaúba - PE	16	Ligado	0v	79 metros	-7.5067 -35.3148
03/04/2024 18:37:32	Rua Almirante Barroso - Mocs - Timbaúba - PE	14	Ligado	0v	54 metros	-7.5070 -35.3152
03/04/2024 18:37:44	Rua Almirante Barroso - Mocs - Timbaúba - PE	19	Ligado	0v	59 metros	-7.5073 -35.3157
03/04/2024 18:37:58	Rua Almirante Barroso - Mocs - Timbaúba - PE	19	Ligado	0v	63 metros	-7.5076 -35.3161
03/04/2024 18:38:32	Rua Conselheiro João Alfredo - Mocs - Timbaúba - PE	21	Ligado	0v	175 metros	-7.5085 -35.3174
03/04/2024 18:38:45	Rua Conselheiro João Alfredo - Mocs - Timbaúba - PE	12	Ligado	0v	62 metros	-7.5089 -35.3178
03/04/2024 18:38:57	Rua Conselheiro João Alfredo - Mocs - Timbaúba - PE	13	Ligado	0v	Parado	-7.5089 -35.3178
03/04/2024 18:39:12	Rua Henrique Dias - Araruna - Timbaúba - PE	18	Ligado	0v	85 metros	-7.5096 -35.3177
03/04/2024 18:39:23	Rua Henrique Dias - Araruna - Timbaúba - PE	12	Ligado	0v	Parado	-7.5096 -35.3177
03/04/2024 18:39:34	Praça João Pessoa - Araruna - Timbaúba - PE	11	Ligado	0v	75 metros	-7.5103 -35.3176
03/04/2024 18:39:52	Praça João Pessoa - Araruna - Timbaúba - PE	0	Ligado	0v	Parado	-7.5103 -35.3176
03/04/2024 18:40:14	Praça João Pessoa - Araruna - Timbaúba - PE	10	Ligado	0v	64 metros	-7.5105 -35.3181
03/04/2024 18:40:32	Praça João Pessoa - Araruna - Timbaúba - PE	0	Ligado	0v	Parado	-7.5105 -35.3181
03/04/2024 18:40:57	Praça João Pessoa - Araruna - Timbaúba - PE	13	Ligado	0v	Parado	-7.5105 -35.3181
03/04/2024 18:41:12	Avenida Doutor Fernando Andrade Queiroz - Araruna - Timbaúba - PE	24	Ligado	0v	80 metros	-7.5112 -35.3179
03/04/2024 18:41:51	Araruna - Timbaúba - PE	15	Ligado	0v	292 metros	-7.5137 -35.3170
03/04/2024 18:42:01	Rua Maciel Pinheiro - Mocs - Timbaúba - PE	24	Ligado	0v	57 metros	-7.5140 -35.3166
03/04/2024 18:42:33	Rua Maciel Pinheiro - Mocs - Timbaúba - PE	23	Ligado	0v	209 metros	-7.5143 -35.3147
03/04/2024 18:43:13	Rua Maciel Pinheiro - Mocs - Timbaúba - PE	29	Ligado	0v	237 metros	-7.5145 -35.3126
03/04/2024 18:43:30	Travessa Barão de Lucena - Mocs - Timbaúba - PE	21	Ligado	0v	101 metros	-7.5150 -35.3119

03/04/2024 18:43:53	Rua Doutor Geraldo Ferreira Lima - Mocs - Timbaúba - PE	24	Ligado	0v	182 metros	-7.5163 -35.3108
03/04/2024 18:44:15	Rua Doutor Geraldo Ferreira Lima - Mocs - Timbaúba - PE	33	Ligado	0v	153 metros	-7.5174 -35.3100
03/04/2024 18:44:33	Travessa Barão de Lucena - Mocs - Timbaúba - PE	20	Ligado	0v	146 metros	-7.5186 -35.3095
03/04/2024 18:45:13	Travessa Barão de Lucena - Mocs - Timbaúba - PE	0	Ligado	0v	58 metros	-7.5191 -35.3094
03/04/2024 18:45:23	Travessa Barão de Lucena - Mocs - Timbaúba - PE	22	Ligado	0v	Parado	-7.5191 -35.3094
03/04/2024 18:45:53	Travessa Barão de Lucena - Mocs - Timbaúba - PE	0	Ligado	0v	142 metros	-7.5197 -35.3082
03/04/2024 18:46:03	Travessa Barão de Lucena - Mocs - Timbaúba - PE	15	Ligado	0v	Parado	-7.5197 -35.3082
03/04/2024 18:46:33	Travessa Barão de Lucena - Mocs - Timbaúba - PE	0	Ligado	0v	88 metros	-7.5204 -35.3079
03/04/2024 18:47:05	Travessa Barão de Lucena - Mocs - Timbaúba - PE	15	Ligado	0v	Parado	-7.5204 -35.3079
03/04/2024 18:47:53	BR-408 - Mocs - Timbaúba - PE	65	Ligado	0v	672 metros	-7.5220 -35.3021
03/04/2024 18:48:15	BR-408 - Mocs - Timbaúba - PE	70	Ligado	0v	420 metros	-7.5226 -35.2983
03/04/2024 18:48:33	BR-408 - Mocs - Timbaúba - PE	68	Ligado	0v	334 metros	-7.5226 -35.2953
03/04/2024 18:48:46	BR-408 - Mocs - Timbaúba - PE	67	Ligado	0v	245 metros	-7.5230 -35.2931
03/04/2024 18:49:13	BR-408 - Mocs - Timbaúba - PE	63	Ligado	0v	516 metros	-7.5267 -35.2902
03/04/2024 18:49:25	BR-408 - Mocs - Timbaúba - PE	56	Ligado	0v	199 metros	-7.5283 -35.2896
03/04/2024 18:49:41	BR-408 - Mocs - Timbaúba - PE	61	Ligado	0v	256 metros	-7.5306 -35.2899
03/04/2024 18:49:53	BR-408 - Mocs - Timbaúba - PE	59	Ligado	0v	205 metros	-7.5323 -35.2892
03/04/2024 18:50:16	BR-408 - Mocs - Timbaúba - PE	64	Ligado	0v	363 metros	-7.5354 -35.2880
03/04/2024 18:50:33	BR-408 - Mocs - Timbaúba - PE	78	Ligado	0v	347 metros	-7.5376 -35.2859
03/04/2024 18:50:44	BR-408 - Mocs - Timbaúba - PE	77	Ligado	0v	239 metros	-7.5390 -35.2842
03/04/2024 18:51:13	BR-408 - Mocs - Timbaúba - PE	67	Ligado	0v	857 metros	-7.5403 -35.2786
03/04/2024 18:51:27	BR-408 - Mocs - Timbaúba - PE	69	Ligado	0v	280 metros	-7.5407 -35.2761

03/04/2024 18:51:53	BR-408 - Mocs - Timbaúba - PE	69	Ligado	0v	231 metros	-7.5437 -35.2730
03/04/2024 18:52:05	BR-408 - Mocs - Timbaúba - PE	69	Ligado	0v	704 metros	-7.5446 -35.2711
03/04/2024 18:52:33	BR-408 - Timbaúba - PE	69	Ligado	0v	521 metros	-7.5460 -35.2666
03/04/2024 18:53:13	BR-408 - Caueiras - Aliança - PE	66	Ligado	0v	743 metros	-7.5491 -35.2606
03/04/2024 18:53:44	BR-408 - Caueiras - Aliança - PE	70	Ligado	0v	576 metros	-7.5511 -35.2558
03/04/2024 18:53:54	BR-408 - Caueiras - Aliança - PE	73	Ligado	0v	194 metros	-7.5528 -35.2554
03/04/2024 18:54:33	BR-408 - Caueiras - Aliança - PE	64	Ligado	0v	741 metros	-7.5588 -35.2583
03/04/2024 18:54:51	BR-408 - Caueiras - Aliança - PE	65	Ligado	0v	324 metros	-7.5614 -35.2595
03/04/2024 18:55:04	BR-408 - Caueiras - Aliança - PE	65	Ligado	0v	240 metros	-7.5636 -35.2593
03/04/2024 18:55:32	BR-408 - Caueiras - Aliança - PE	78	Ligado	0v	559 metros	-7.5681 -35.2572
03/04/2024 18:55:42	BR-408 - Caueiras - Aliança - PE	69	Ligado	0v	199 metros	-7.5694 -35.2560
03/04/2024 18:55:53	BR-408 - Caueiras - Aliança - PE	66	Ligado	0v	213 metros	-7.5706 -35.2544
03/04/2024 18:56:09	BR-408 - Caueiras - Aliança - PE	60	Ligado	0v	279 metros	-7.5722 -35.2525
03/04/2024 18:56:19	BR-408 - Caueiras - Aliança - PE	71	Ligado	0v	178 metros	-7.5737 -35.2520
03/04/2024 18:56:33	BR-408 - Caueiras - Aliança - PE	68	Ligado	0v	272 metros	-7.5761 -35.2522
03/04/2024 18:56:47	BR-408 - Caueiras - Aliança - PE	70	Ligado	0v	263 metros	-7.5785 -35.2522
03/04/2024 18:56:57	BR-408 - Caueiras - Aliança - PE	68	Ligado	0v	193 metros	-7.5799 -35.2511
03/04/2024 18:57:07	BR-408 - Caueiras - Aliança - PE	70	Ligado	0v	195 metros	-7.5811 -35.2498
03/04/2024 18:57:53	BR-408 - Caueiras - Aliança - PE	38	Ligado	0v	838 metros	-7.5885 -35.2485
03/04/2024 18:58:29	BR-408 - Caueiras - Aliança - PE	53	Ligado	0v	357 metros	-7.5916 -35.2478
03/04/2024 18:58:40	BR-408 - Caueiras - Aliança - PE	53	Ligado	0v	167 metros	-7.5926 -35.2466
03/04/2024 18:58:50	BR-408 - Caueiras - Aliança - PE	54	Ligado	0v	152 metros	-7.5932 -35.2454

03/04/2024 18:59:13	BR-408 - Caeiras - Aliança - PE	62	Ligado	0v	381 metros	-7.5962 -35.2437
03/04/2024 18:59:52	BR-408 - Aliança - PE	66	Ligado	0v	693 metros	-7.6019 -35.2412
03/04/2024 19:00:33	BR-408 - Aliança - PE	72	Ligado	0v	798 metros	-7.6089 -35.2398
03/04/2024 19:01:00	BR-408 - Aliança - PE	77	Ligado	0v	567 metros	-7.6140 -35.2395
03/04/2024 19:01:12	BR-408 - Aliança - PE	69	Ligado	0v	233 metros	-7.6161 -35.2393
03/04/2024 19:01:37	BR-408 - Aliança - PE	68	Ligado	0v	478 metros	-7.6198 -35.2415
03/04/2024 19:01:53	BR-408 - Aliança - PE	70	Ligado	0v	308 metros	-7.6225 -35.2412
03/04/2024 19:02:05	BR-408 - Aliança - PE	66	Ligado	0v	225 metros	-7.6245 -35.2416
03/04/2024 19:02:33	BR-408 - Aliança - PE	65	Ligado	0v	522 metros	-7.6275 -35.2452
03/04/2024 19:02:50	BR-408 - Aliança - PE	65	Ligado	0v	300 metros	-7.6291 -35.2474
03/04/2024 19:03:04	BR-408 - Aliança - PE	66	Ligado	0v	256 metros	-7.6296 -35.2496
03/04/2024 19:03:47	BR-408 - Aliança - PE	68	Ligado	0v	797 metros	-7.6360 -35.2529
03/04/2024 19:04:21	BR-408 - Aliança - PE	68	Ligado	0v	648 metros	-7.6416 -35.2546
03/04/2024 19:04:33	Aliança - PE	70	Ligado	0v	225 metros	-7.6436 -35.2542
03/04/2024 19:05:13	BR-408 - Aliança - PE	64	Ligado	0v	764 metros	-7.6500 -35.2519
03/04/2024 19:05:53	BR-408 - Nazaré da Mata - PE	63	Ligado	0v	745 metros	-7.6563 -35.2496
03/04/2024 19:06:04	BR-408 - Nazaré da Mata - PE	60	Ligado	0v	189 metros	-7.6580 -35.2492
03/04/2024 19:06:26	BR-408 - Nazaré da Mata - PE	61	Ligado	0v	389 metros	-7.6613 -35.2502
03/04/2024 19:06:36	BR-408 - Nazaré da Mata - PE	61	Ligado	0v	169 metros	-7.6628 -35.2498
03/04/2024 19:07:09	BR-408 - Nazaré da Mata - PE	69	Ligado	0v	592 metros	-7.6669 -35.2464
03/04/2024 19:07:22	BR-408 - Nazaré da Mata - PE	65	Ligado	0v	233 metros	-7.6690 -35.2466
03/04/2024 19:07:53	BR-408 - Nazaré da Mata - PE	72	Ligado	0v	587 metros	-7.6733 -35.2496

03/04/2024 19:08:18	BR-408 - Nazaré da Mata - PE	67	Ligado	0v	480 metros	-7.6770 -35.2519
03/04/2024 19:08:30	BR-408 - Nazaré da Mata - PE	64	Ligado	0v	221 metros	-7.6790 -35.2519
03/04/2024 19:11:14	BR-408 - Nazaré da Mata - PE	55	Ligado	0v	3,03 km	-7.7050 -35.2439
03/04/2024 19:11:54	BR-408 - Nazaré da Mata - PE	71	Ligado	0v	652 metros	-7.7093 -35.2399
03/04/2024 19:12:25	BR-408 - Nazaré da Mata - PE	79	Ligado	0v	671 metros	-7.7149 -35.2376
03/04/2024 19:12:59	BR-408 - Nazaré da Mata - PE	60	Ligado	0v	706 metros	-7.7211 -35.2389
03/04/2024 19:13:11	BR-408 - Nazaré da Mata - PE	60	Ligado	0v	200 metros	-7.7229 -35.2391
03/04/2024 19:13:28	BR-408 - Nazaré da Mata - PE	66	Ligado	0v	302 metros	-7.7253 -35.2403
03/04/2024 19:13:38	BR-408 - Nazaré da Mata - PE	68	Ligado	0v	188 metros	-7.7270 -35.2400
03/04/2024 19:14:07	Rodovia BR-408 - Juá - Nazaré da Mata - PE	76	Ligado	0v	562 metros	-7.7314 -35.2375
03/04/2024 19:14:17	Rodovia BR-408 - Juá - Nazaré da Mata - PE	75	Ligado	0v	207 metros	-7.7328 -35.2363
03/04/2024 19:14:59	Rodovia BR-408 - Juá - Nazaré da Mata - PE	70	Ligado	0v	851 metros	-7.7401 -35.2341
03/04/2024 19:15:24	Rodovia BR-408 - Juá - Nazaré da Mata - PE	17	Ligado	0v	346 metros	-7.7433 -35.2342
03/04/2024 19:15:35	Rua Professora Araci Maria de Almeida - Juá - Nazaré da Mata - PE	22	Ligado	0v	53 metros	-7.7433 -35.2337
03/04/2024 19:16:03	Rua Nunes Machado - Juá - Nazaré da Mata - PE	18	Ligado	0v	134 metros	-7.7433 -35.2325
03/04/2024 19:16:19	Rua Nunes Machado - Juá - Nazaré da Mata - PE	13	Ligado	0v	51 metros	-7.7436 -35.2321
03/04/2024 19:16:34	Rua Nunes Machado - Juá - Nazaré da Mata - PE	14	Ligado	0v	77 metros	-7.7439 -35.2316
03/04/2024 19:16:51	Rua Nunes Machado - Juá - Nazaré da Mata - PE	20	Ligado	0v	Parado	-7.7439 -35.2316
03/04/2024 19:17:05	Rua Coelho Neto - Juá - Nazaré da Mata - PE	21	Ligado	0v	118 metros	-7.7440 -35.2305
03/04/2024 19:17:34	Rua Coelho Neto - Juá - Nazaré da Mata - PE	18	Ligado	0v	131 metros	-7.7435 -35.2294
03/04/2024 19:18:19	Rua Ermirio Coutinho - Sertãozinho - Nazaré da Mata - PE	0	Ligado	0v	75 metros	-7.7433 -35.2287
03/04/2024 19:18:41	Rua Ermirio Coutinho - Sertãozinho - Nazaré da Mata - PE	11	Ligado	0v	Parado	-7.7433 -35.2287

03/04/2024 19:18:54	Rua Ermirio Coutinho - Sertãozinho - Nazaré da Mata - PE	26	Ligado	0v	83 metros	-7.7437 -35.2281
03/04/2024 19:19:08	Rua Marechal Dantas Barreto - Sertãozinho - Nazaré da Mata - PE	12	Ligado	0v	62 metros	-7.7442 -35.2278
03/04/2024 19:19:39	Rua Marechal Dantas Barreto - Sertãozinho - Nazaré da Mata - PE	21	Ligado	0v	124 metros	-7.7432 -35.2272
03/04/2024 19:20:03	Rua Beneditino Lira - Sertãozinho - Nazaré da Mata - PE	11	Ligado	0v	129 metros	-7.7423 -35.2265
03/04/2024 19:20:16	Rua Marechal Dantas Barreto - Sertãozinho - Nazaré da Mata - PE	11	Ligado	0v	51 metros	-7.7420 -35.2262
03/04/2024 19:20:30	Rua Marechal Dantas Barreto - Sertãozinho - Nazaré da Mata - PE	11	Ligado	0v	Parado	-7.7420 -35.2262
03/04/2024 19:21:00	Rua Bom Jesus - Sertãozinho - Nazaré da Mata - PE	17	Ligado	0v	83 metros	-7.7420 -35.2269
03/04/2024 19:21:16	Rua Bom Jesus - Sertãozinho - Nazaré da Mata - PE	11	Ligado	0v	82 metros	-7.7425 -35.2276
03/04/2024 19:21:40	Rua Bom Jesus - Sertãozinho - Nazaré da Mata - PE	0	Ligado	0v	Parado	-7.7425 -35.2276
03/04/2024 19:22:20	Rua Bom Jesus - Sertãozinho - Nazaré da Mata - PE	0	Ligado	0v	Parado	-7.7425 -35.2276
03/04/2024 19:23:00	Rua Bom Jesus - Sertãozinho - Nazaré da Mata - PE	0	Ligado	0v	Parado	-7.7425 -35.2276
03/04/2024 19:23:40	Rua Bom Jesus - Sertãozinho - Nazaré da Mata - PE	0	Ligado	0v	Parado	-7.7425 -35.2276
03/04/2024 19:24:20	Rua Bom Jesus - Sertãozinho - Nazaré da Mata - PE	0	Ligado	0v	Parado	-7.7425 -35.2276
03/04/2024 19:25:00	Rua Bom Jesus - Sertãozinho - Nazaré da Mata - PE	0	Ligado	0v	Parado	-7.7425 -35.2276
03/04/2024 19:25:40	Rua Bom Jesus - Sertãozinho - Nazaré da Mata - PE	0	Ligado	0v	Parado	-7.7425 -35.2276
03/04/2024 19:26:20	Rua Bom Jesus - Sertãozinho - Nazaré da Mata - PE	0	Ligado	0v	Parado	-7.7425 -35.2276
03/04/2024 19:27:00	Rua Bom Jesus - Sertãozinho - Nazaré da Mata - PE	0	Ligado	0v	Parado	-7.7425 -35.2276
03/04/2024 19:27:40	Rua Bom Jesus - Sertãozinho - Nazaré da Mata - PE	0	Ligado	0v	Parado	-7.7425 -35.2276
03/04/2024 19:28:06	Rua Bom Jesus - Sertãozinho - Nazaré da Mata - PE	0	Ligado	0v	Parado	-7.7425 -35.2276
03/04/2024 19:28:08						
03/04/2024 19:32:40	Rua Bom Jesus - Sertãozinho - Nazaré da Mata - PE	0	Desligado	0v	Parado	-7.7425 -35.2276
03/04/2024 19:37:40	Rua Bom Jesus - Sertãozinho - Nazaré da Mata - PE	0	Desligado	0v	Parado	-7.7425 -35.2276

03/04/2024 21:37:52	Rua Doutor Florentino dos Santos - Juá - Nazaré da Mata - PE	0	Ligado	0v	113 metros	-7.7427 -35.2285
03/04/2024 21:38:32	Rua Doutor Florentino dos Santos - Juá - Nazaré da Mata - PE	0	Ligado	0v	63 metros	-7.7430 -35.2290
03/04/2024 21:39:12	Rua Doutor Florentino dos Santos - Juá - Nazaré da Mata - PE	0	Ligado	0v	Parado	-7.7430 -35.2290
03/04/2024 21:39:40	Rua Doutor Florentino dos Santos - Juá - Nazaré da Mata - PE	19	Ligado	0v	101 metros	-7.7433 -35.2299
03/04/2024 21:39:51	Rua Doutor Florentino dos Santos - Juá - Nazaré da Mata - PE	18	Ligado	0v	Parado	-7.7433 -35.2299
03/04/2024 21:40:11	Rua Doutor Florentino dos Santos - Juá - Nazaré da Mata - PE	17	Ligado	0v	141 metros	-7.7435 -35.2311
03/04/2024 21:40:28	Rua Doutor Florentino dos Santos - Juá - Nazaré da Mata - PE	19	Ligado	0v	84 metros	-7.7437 -35.2319
03/04/2024 21:40:49	Rua Nunes Machado - Juá - Nazaré da Mata - PE	17	Ligado	0v	95 metros	-7.7433 -35.2326
03/04/2024 21:41:12	Rua Nunes Machado - Juá - Nazaré da Mata - PE	22	Ligado	0v	121 metros	-7.7432 -35.2337
03/04/2024 21:41:22	Rua Nunes Machado - Juá - Nazaré da Mata - PE	15	Ligado	0v	Parado	-7.7432 -35.2337
03/04/2024 21:41:39	Rodovia BR-408 - Juá - Nazaré da Mata - PE	18	Ligado	0v	104 metros	-7.7424 -35.2341
03/04/2024 21:41:52	Rodovia BR-408 - Juá - Nazaré da Mata - PE	39	Ligado	0v	110 metros	-7.7414 -35.2341
03/04/2024 21:42:11	Rodovia BR-408 - Juá - Nazaré da Mata - PE	50	Ligado	0v	259 metros	-7.7391 -35.2343
03/04/2024 21:42:32	Rodovia BR-408 - Juá - Nazaré da Mata - PE	71	Ligado	0v	363 metros	-7.7360 -35.2354
03/04/2024 21:42:55	Rodovia BR-408 - Juá - Nazaré da Mata - PE	56	Ligado	0v	397 metros	-7.7326 -35.2363
03/04/2024 21:43:12	Rodovia BR-408 - Juá - Nazaré da Mata - PE	54	Ligado	0v	262 metros	-7.7308 -35.2379
03/04/2024 21:43:49	BR-408 - Nazaré da Mata - PE	65	Ligado	0v	570 metros	-7.7262 -35.2402
03/04/2024 21:43:59	BR-408 - Nazaré da Mata - PE	69	Ligado	0v	186 metros	-7.7246 -35.2401
03/04/2024 21:44:15	BR-408 - Nazaré da Mata - PE	66	Ligado	0v	301 metros	-7.7222 -35.2389
03/04/2024 21:44:32	BR-408 - Nazaré da Mata - PE	78	Ligado	0v	341 metros	-7.7191 -35.2384
03/04/2024 21:44:57	BR-408 - Nazaré da Mata - PE	59	Ligado	0v	474 metros	-7.7150 -35.2376
03/04/2024 21:45:12	BR-408 - Nazaré da Mata - PE	62	Ligado	0v	264 metros	-7.7128 -35.2386

03/04/2024 21:45:50	BR-408 - Nazaré da Mata - PE	50	Ligado	0v	571 metros	-7.7080 -35.2405
03/04/2024 21:46:31	BR-408 - Nazaré da Mata - PE	77	Ligado	0v	734 metros	-7.7034 -35.2452
03/04/2024 21:47:12	BR-408 - Nazaré da Mata - PE	69	Ligado	0v	872 metros	-7.6959 -35.2475
03/04/2024 21:47:52	BR-408 - Nazaré da Mata - PE	50	Ligado	0v	685 metros	-7.6900 -35.2493
03/04/2024 21:48:02	BR-408 - Nazaré da Mata - PE	45	Ligado	0v	134 metros	-7.6889 -35.2496
03/04/2024 21:48:12	BR-408 - Nazaré da Mata - PE	40	Ligado	0v	248 metros	-7.6878 -35.2495
03/04/2024 21:48:32	BR-408 - Nazaré da Mata - PE	39	Ligado	0v	437 metros	-7.6862 -35.2483
03/04/2024 21:48:43	BR-408 - Nazaré da Mata - PE	43	Ligado	0v	124 metros	-7.6852 -35.2479
03/04/2024 21:48:55	BR-408 - Nazaré da Mata - PE	53	Ligado	0v	162 metros	-7.6838 -35.2482
03/04/2024 21:49:12	BR-408 - Nazaré da Mata - PE	64	Ligado	0v	274 metros	-7.6819 -35.2497
03/04/2024 21:49:29	BR-408 - Nazaré da Mata - PE	73	Ligado	0v	334 metros	-7.6795 -35.2516
03/04/2024 21:49:41	BR-408 - Nazaré da Mata - PE	77	Ligado	0v	251 metros	-7.6773 -35.2519
03/04/2024 21:49:52	BR-408 - Nazaré da Mata - PE	70	Ligado	0v	229 metros	-7.6754 -35.2511
03/04/2024 21:50:32	BR-408 - Nazaré da Mata - PE	70	Ligado	0v	743 metros	-7.6699 -35.2473
03/04/2024 21:50:44	BR-408 - Nazaré da Mata - PE	65	Ligado	0v	222 metros	-7.6682 -35.2463
03/04/2024 21:50:58	BR-408 - Nazaré da Mata - PE	63	Ligado	0v	247 metros	-7.6660 -35.2468
03/04/2024 21:51:12	BR-408 - Nazaré da Mata - PE	68	Ligado	0v	247 metros	-7.6644 -35.2483
03/04/2024 21:51:28	BR-408 - Nazaré da Mata - PE	72	Ligado	0v	316 metros	-7.6621 -35.2501
03/04/2024 21:51:39	BR-408 - Nazaré da Mata - PE	67	Ligado	0v	218 metros	-7.6602 -35.2499
03/04/2024 21:51:49	BR-408 - Nazaré da Mata - PE	65	Ligado	0v	185 metros	-7.6587 -35.2493
03/04/2024 21:52:02	BR-408 - Nazaré da Mata - PE	71	Ligado	0v	640 metros	-7.6565 -35.2495
03/04/2024 21:52:32	BR-408 - Aliança - PE	69	Ligado	0v	878 metros	-7.6511 -35.2514

03/04/2024 21:53:12	BR-408 - Aliança - PE	65	Ligado	0v	770 metros	-7.6446 -35.2538
03/04/2024 21:53:26	BR-408 - Aliança - PE	71	Ligado	0v	267 metros	-7.6423 -35.2545
03/04/2024 21:53:41	BR-408 - Aliança - PE	68	Ligado	0v	211 metros	-7.6396 -35.2542
03/04/2024 21:53:52	BR-408 - Aliança - PE	67	Ligado	0v	502 metros	-7.6379 -35.2534
03/04/2024 21:54:32	BR-408 - Aliança - PE	69	Ligado	0v	762 metros	-7.6315 -35.2511
03/04/2024 21:54:44	BR-408 - Aliança - PE	70	Ligado	0v	223 metros	-7.6298 -35.2500
03/04/2024 21:55:01	BR-408 - Aliança - PE	67	Ligado	0v	325 metros	-7.6290 -35.2472
03/04/2024 21:55:12	BR-408 - Aliança - PE	71	Ligado	0v	215 metros	-7.6279 -35.2456
03/04/2024 21:55:39	BR-408 - Aliança - PE	64	Ligado	0v	488 metros	-7.6252 -35.2421
03/04/2024 21:55:52	BR-408 - Aliança - PE	68	Ligado	0v	241 metros	-7.6232 -35.2412
03/04/2024 21:56:12	BR-408 - Aliança - PE	63	Ligado	0v	357 metros	-7.6200 -35.2416
03/04/2024 21:56:32	BR-408 - Aliança - PE	65	Ligado	0v	372 metros	-7.6172 -35.2399
03/04/2024 21:56:42	BR-408 - Aliança - PE	64	Ligado	0v	179 metros	-7.6157 -35.2392
03/04/2024 21:57:04	BR-408 - Aliança - PE	60	Ligado	0v	397 metros	-7.6122 -35.2398
03/04/2024 21:57:36	BR-408 - Aliança - PE	50	Ligado	0v	459 metros	-7.6081 -35.2399
03/04/2024 21:57:52	BR-408 - Aliança - PE	58	Ligado	0v	240 metros	-7.6060 -35.2404
03/04/2024 21:58:26	BR-408 - Aliança - PE	67	Ligado	0v	610 metros	-7.6006 -35.2417
03/04/2024 21:59:10	BR-408 - Caueiras - Aliança - PE	75	Ligado	0v	890 metros	-7.5934 -35.2452
03/04/2024 21:59:25	BR-408 - Caueiras - Aliança - PE	74	Ligado	0v	308 metros	-7.5919 -35.2475
03/04/2024 21:59:49	BR-408 - Caueiras - Aliança - PE	17	Ligado	0v	349 metros	-7.5889 -35.2484
03/04/2024 22:00:32	BR-408 - Caueiras - Aliança - PE	61	Ligado	0v	542 metros	-7.5841 -35.2491
03/04/2024 22:00:49	BR-408 - Caueiras - Aliança - PE	64	Ligado	0v	314 metros	-7.5813 -35.2496

03/04/2024 22:01:12	BR-408 - Caueiras - Aliança - PE	64	Ligado	0v	403 metros	-7.5786 -35.2520
03/04/2024 22:01:51	BR-408 - Caueiras - Aliança - PE	60	Ligado	0v	658 metros	-7.5727 -35.2521
03/04/2024 22:02:01	BR-408 - Caueiras - Aliança - PE	72	Ligado	0v	182 metros	-7.5714 -35.2531
03/04/2024 22:02:31	BR-408 - Caueiras - Aliança - PE	67	Ligado	0v	602 metros	-7.5679 -35.2573
03/04/2024 22:03:03	BR-408 - Caueiras - Aliança - PE	68	Ligado	0v	555 metros	-7.5634 -35.2594
03/04/2024 22:03:13	BR-408 - Caueiras - Aliança - PE	65	Ligado	0v	189 metros	-7.5617 -35.2595
03/04/2024 22:03:52	BR-408 - Caueiras - Aliança - PE	70	Ligado	0v	755 metros	-7.5555 -35.2568
03/04/2024 22:04:11	BR-408 - Caueiras - Aliança - PE	66	Ligado	0v	353 metros	-7.5527 -35.2554
03/04/2024 22:04:21	BR-408 - Caueiras - Aliança - PE	61	Ligado	0v	180 metros	-7.5511 -35.2557
03/04/2024 22:04:33	BR-408 - Caueiras - Aliança - PE	73	Ligado	0v	216 metros	-7.5502 -35.2575
03/04/2024 22:05:13	BR-408 - Caueiras - Aliança - PE	66	Ligado	0v	737 metros	-7.5476 -35.2636
03/04/2024 22:09:08	BR-408 - Mocs - Timbaúba - PE	71	Ligado	0v	3,69 km	-7.5271 -35.2899
03/04/2024 22:09:35	BR-408 - Mocs - Timbaúba - PE	62	Ligado	0v	555 metros	-7.5231 -35.2929
03/04/2024 22:09:45	BR-408 - Mocs - Timbaúba - PE	66	Ligado	0v	172 metros	-7.5226 -35.2944
03/04/2024 22:10:32	BR-408 - Mocs - Timbaúba - PE	57	Ligado	0v	846 metros	-7.5219 -35.3020
03/04/2024 22:10:58	BR-408 - Mocs - Timbaúba - PE	32	Ligado	0v	354 metros	-7.5212 -35.3051
03/04/2024 22:11:12	Rodovia PE-082 - Mocs - Timbaúba - PE	32	Ligado	0v	101 metros	-7.5203 -35.3053
03/04/2024 22:11:52	Rodovia PE-082 - Mocs - Timbaúba - PE	35	Ligado	0v	390 metros	-7.5169 -35.3043
03/04/2024 22:12:32	Rodovia PE-082 - Mocs - Timbaúba - PE	39	Ligado	0v	341 metros	-7.5140 -35.3034
03/04/2024 22:13:12	Rodovia PE-082 - Mocs - Timbaúba - PE	34	Ligado	0v	331 metros	-7.5112 -35.3026
03/04/2024 22:13:32	Rodovia PE-082 - Mocs - Timbaúba - PE	42	Ligado	0v	215 metros	-7.5093 -35.3019
03/04/2024 22:13:52	Rodovia PE-082 - Mocs - Timbaúba - PE	48	Ligado	0v	263 metros	-7.5072 -35.3008


03/04/2024 22:14:29	Rodovia PE-082 - Mocs - Timbaúba - PE	41	Ligado	0v	451 metros	-7.5035 -35.2991
03/04/2024 22:15:12	Rodovia PE-082 - Mocs - Ferreiros - PE	14	Ligado	0v	386 metros	-7.5001 -35.2985
03/04/2024 22:15:52	Rodovia PE-082 - Mocs - Ferreiros - PE	0	Ligado	0v	81 metros	-7.4994 -35.2983
03/04/2024 22:16:32	Rodovia PE-082 - Mocs - Ferreiros - PE	0	Ligado	0v	Parado	-7.4994 -35.2983
03/04/2024 22:17:12	Rodovia PE-082 - Mocs - Ferreiros - PE	0	Ligado	0v	Parado	-7.4994 -35.2983
03/04/2024 22:17:52	Rodovia PE-082 - Mocs - Timbaúba - PE	20	Ligado	0v	299 metros	-7.4968 -35.2978
03/04/2024 22:18:07	Rodovia PE-082 - Mocs - Ferreiros - PE	17	Ligado	0v	100 metros	-7.4959 -35.2976
03/04/2024 22:18:32	Rua Luiz Marinho Falcão - Timbaúba - PE	11	Ligado	0v	106 metros	-7.4957 -35.2985
03/04/2024 22:19:12	Rua Luiz Marinho Falcão - Timbaúba - PE	0	Ligado	0v	119 metros	-7.4955 -35.2996
03/04/2024 22:19:52	Rua Luiz Marinho Falcão, 5 - Timbaúba - PE	11	Ligado	0v	140 metros	-7.4952 -35.3008
03/04/2024 22:20:32	Rua Luiz Marinho Falcão, 5 - Timbaúba - PE	0	Ligado	0v	137 metros	-7.4952 -35.3021
03/04/2024 22:21:12	Rua Luiz Marinho Falcão, 5 - Timbaúba - PE	0	Ligado	0v	Parado	-7.4952 -35.3021
03/04/2024 22:21:52	Rua Luiz Marinho Falcão, 5 - Timbaúba - PE	11	Ligado	0v	Parado	-7.4952 -35.3021
03/04/2024 22:22:32	Rua Luiz Marinho Falcão, 5 - Timbaúba - PE	12	Ligado	0v	155 metros	-7.4952 -35.3007
03/04/2024 22:23:00	Rua Luiz Marinho Falcão - Timbaúba - PE	10	Ligado	0v	98 metros	-7.4954 -35.2998
03/04/2024 22:23:12	Rua Luiz Marinho Falcão - Timbaúba - PE	10	Ligado	0v	Parado	-7.4954 -35.2998
03/04/2024 22:23:52	Rua Luiz Marinho Falcão - Timbaúba - PE	10	Ligado	0v	151 metros	-7.4957 -35.2985
03/04/2024 22:24:21	Rodovia PE-082 - Mocs - Ferreiros - PE	15	Ligado	0v	99 metros	-7.4958 -35.2976
03/04/2024 22:24:32	Rodovia PE-082 - Mocs - Ferreiros - PE	21	Ligado	0v	63 metros	-7.4952 -35.2975
03/04/2024 22:25:12	Rodovia PE-082 - Ferreiros - PE	16	Ligado	0v	245 metros	-7.4930 -35.2970
03/04/2024 22:25:42	Rodovia PE-082 - Ferreiros - PE	52	Ligado	0v	325 metros	-7.4902 -35.2963
03/04/2024 22:25:52	Rodovia PE-082 - Ferreiros - PE	57	Ligado	0v	155 metros	-7.4890 -35.2956

03/04/2024 22:26:32	Rodovia PE-082 - Ferreiros - PE	61	Ligado	0v	662 metros	-7.4851 -35.2911
03/04/2024 22:27:12	Rodovia PE-082 - Ferreiros - PE	59	Ligado	0v	638 metros	-7.4813 -35.2868
03/04/2024 22:27:52	Rodovia PE-082 - Ferreiros - PE	51	Ligado	0v	630 metros	-7.4775 -35.2825
03/04/2024 22:28:32	Rodovia PE-082 - Ferreiros - PE	48	Ligado	0v	513 metros	-7.4745 -35.2790
03/04/2024 22:29:12	Rodovia PE-082 - Ferreiros - PE	21	Ligado	0v	448 metros	-7.4718 -35.2760
03/04/2024 22:29:52	Rodovia PE-082 - Ferreiros - PE	15	Ligado	0v	189 metros	-7.4707 -35.2747
03/04/2024 22:30:32	Rodovia PE-082 - Ferreiros - PE	37	Ligado	0v	375 metros	-7.4686 -35.2720
03/04/2024 22:31:12	Rodovia PE-082 - Ferreiros - PE	40	Ligado	0v	422 metros	-7.4663 -35.2690
03/04/2024 22:31:52	Rodovia PE-082 - Ferreiros - PE	48	Ligado	0v	580 metros	-7.4631 -35.2648
03/04/2024 22:32:32	Rodovia PE-082 - Ferreiros - PE	47	Ligado	0v	527 metros	-7.4603 -35.2610
03/04/2024 22:33:12	Rodovia PE-082 - Ferreiros - PE	45	Ligado	0v	562 metros	-7.4572 -35.2570
03/04/2024 22:33:52	Rodovia PE-082 - Ferreiros - PE	38	Ligado	0v	476 metros	-7.4546 -35.2535
03/04/2024 22:34:13	Rodovia PE-082 - Ferreiros - PE	42	Ligado	0v	241 metros	-7.4528 -35.2523
03/04/2024 22:34:32	Rodovia PE-082 - Ferreiros - PE	40	Ligado	0v	223 metros	-7.4510 -35.2516
03/04/2024 22:35:12	Rodovia PE-082 - Ferreiros - PE	26	Ligado	0v	316 metros	-7.4483 -35.2506
03/04/2024 22:35:52	Rodovia PE-082 - Ferreiros - PE	0	Ligado	0v	100 metros	-7.4475 -35.2503
03/04/2024 22:36:32	Rodovia PE-082 - Ferreiros - PE	16	Ligado	0v	Parado	-7.4475 -35.2503
03/04/2024 22:37:07	Rodovia PE-082 - Ferreiros - PE	38	Ligado	0v	304 metros	-7.4448 -35.2498
03/04/2024 22:37:52	Rodovia PE-082 - Ferreiros - PE	41	Ligado	0v	583 metros	-7.4396 -35.2502
03/04/2024 22:38:33	Rodovia PE-082 - Ferreiros - PE	52	Ligado	0v	488 metros	-7.4356 -35.2520
03/04/2024 22:39:13	Rodovia PE-082 - Camutanga - PE	63	Ligado	0v	674 metros	-7.4302 -35.2547
03/04/2024 22:39:53	Rodovia PE-082 - Camutanga - PE	12	Ligado	0v	473 metros	-7.4262 -35.2562

03/04/2024 22:40:33	Rodovia PE-082 - Camutanga - PE	18	Ligado	0v	58 metros	-7.4258 -35.2565
03/04/2024 22:41:07	Rodovia PE-082 - Camutanga - PE	43	Ligado	0v	365 metros	-7.4230 -35.2583
03/04/2024 22:41:22	Rodovia PE-082 - Camutanga - PE	12	Ligado	0v	106 metros	-7.4221 -35.2586
03/04/2024 22:41:51	Rodovia PE-082 - Camutanga - PE	22	Ligado	0v	210 metros	-7.4203 -35.2591
03/04/2024 22:42:33	Rodovia PE-082 - Camutanga - PE	0	Ligado	0v	82 metros	-7.4196 -35.2593
03/04/2024 22:43:13	Rodovia PE-082 - Camutanga - PE	24	Ligado	0v	249 metros	-7.4175 -35.2602
03/04/2024 22:43:52	Rua Santa Cruz - Camutanga - PE	15	Ligado	0v	249 metros	-7.4156 -35.2614
03/04/2024 22:44:12	Rua Santa Cruz - Camutanga - PE	41	Ligado	0v	182 metros	-7.4152 -35.2630
03/04/2024 22:44:33	Rua Santa Cruz - Camutanga - PE	50	Ligado	0v	254 metros	-7.4135 -35.2645
03/04/2024 22:45:13	Rua Santa Cruz - Camutanga - PE	16	Ligado	0v	449 metros	-7.4106 -35.2673
03/04/2024 22:45:53	Rua Santa Cruz - Camutanga - PE	14	Ligado	0v	67 metros	-7.4102 -35.2677
03/04/2024 22:46:33	Rua Santa Cruz - Camutanga - PE	16	Ligado	0v	230 metros	-7.4088 -35.2692
03/04/2024 22:46:54	Rua Santa Cruz - Camutanga - PE	14	Ligado	0v	132 metros	-7.4079 -35.2701
03/04/2024 22:47:13	Rua Santa Cruz - Camutanga - PE	25	Ligado	0v	143 metros	-7.4072 -35.2711
03/04/2024 22:47:53	Rua Santa Cruz - Camutanga - PE	0	Ligado	0v	Parado	-7.4072 -35.2711
03/04/2024 22:48:33	Rua Santa Cruz - Camutanga - PE	18	Ligado	0v	87 metros	-7.4067 -35.2717
03/04/2024 22:49:13	Rua Santa Cruz - Camutanga - PE	0	Ligado	0v	167 metros	-7.4055 -35.2727
03/04/2024 22:49:53	Rua Santa Cruz - Camutanga - PE	0	Ligado	0v	91 metros	-7.4049 -35.2732
03/04/2024 22:50:28	Rua Santa Cruz - Camutanga - PE	11	Ligado	0v	108 metros	-7.4041 -35.2737
03/04/2024 22:50:40	Rua Santa Cruz - Camutanga - PE	14	Ligado	0v	59 metros	-7.4036 -35.2737
03/04/2024 22:50:55	Rua Santa Cruz - Itambé - PE	19	Ligado	0v	80 metros	-7.4029 -35.2734
03/04/2024 22:51:13	Rua Santa Cruz - Itambé - PE	0	Ligado	0v	Parado	-7.4029 -35.2734

03/04/2024 22:51:53	Rua Santa Cruz - Itambé - PE	0	Ligado	0v	90 metros	-7.4022 -35.2737
03/04/2024 22:52:33	Rua Santa Cruz - Itambé - PE	11	Ligado	0v	122 metros	-7.4013 -35.2744
03/04/2024 22:53:13	Rua Santa Cruz - Itambé - PE	12	Ligado	0v	135 metros	-7.4003 -35.2751
03/04/2024 22:53:53	Rua Santa Cruz - Itambé - PE	12	Ligado	0v	151 metros	-7.3991 -35.2758
03/04/2024 22:54:07	Rua Santa Cruz - Itambé - PE	11	Ligado	0v	Parado	-7.3991 -35.2758
03/04/2024 22:54:33	Rua Santa Cruz - Itambé - PE	0	Ligado	0v	Parado	-7.3991 -35.2758
03/04/2024 22:55:13	Rua Santa Cruz - Itambé - PE	12	Ligado	0v	Parado	-7.3991 -35.2758
03/04/2024 22:55:53	Rua Santa Cruz - Itambé - PE	17	Ligado	0v	118 metros	-7.4001 -35.2752
03/04/2024 22:56:08	Rua Santa Cruz - Itambé - PE	15	Ligado	0v	61 metros	-7.4005 -35.2749
03/04/2024 22:56:33	Rua Santa Cruz - Itambé - PE	0	Ligado	0v	90 metros	-7.4012 -35.2745
03/04/2024 22:57:13	Rua Santa Cruz - Itambé - PE	10	Ligado	0v	111 metros	-7.4020 -35.2739
03/04/2024 22:57:53	Rua Santa Cruz - Itambé - PE	0	Ligado	0v	69 metros	-7.4025 -35.2735
03/04/2024 22:58:25	Rua Santa Cruz - Itambé - PE	19	Ligado	0v	58 metros	-7.4030 -35.2734
03/04/2024 22:58:47	Rua Santa Cruz - Camutanga - PE	22	Ligado	0v	119 metros	-7.4040 -35.2738
03/04/2024 22:59:02	Rua Santa Cruz - Camutanga - PE	11	Ligado	0v	61 metros	-7.4044 -35.2735
03/04/2024 22:59:13	Rua Santa Cruz - Camutanga - PE	0	Ligado	0v	Parado	-7.4044 -35.2735
03/04/2024 22:59:36	Avenida Pedro de Albuquerque Uchôa - Camutanga - PE	19	Ligado	0v	143 metros	-7.4051 -35.2745
03/04/2024 22:59:53	Avenida Pedro de Albuquerque Uchôa - Camutanga - PE	19	Ligado	0v	83 metros	-7.4053 -35.2753
03/04/2024 23:00:18	Avenida Pedro de Albuquerque Uchôa - Camutanga - PE	17	Ligado	0v	142 metros	-7.4056 -35.2765
03/04/2024 23:00:33	Avenida Pedro de Albuquerque Uchôa - Camutanga - PE	0	Ligado	0v	Parado	-7.4056 -35.2765
03/04/2024 23:01:13	Avenida Pedro de Albuquerque Uchôa - Camutanga - PE	16	Ligado	0v	122 metros	-7.4061 -35.2775
03/04/2024 23:01:53	Rua António Bento Nogueira - Camutanga - PE	13	Ligado	0v	102 metros	-7.4070 -35.2777

03/04/2024 23:02:33	Rua António Bento Nogueira - Camutanga - PE	11	Ligado	0v	Parado	-7.4070 -35.2777
03/04/2024 23:03:13	Rua Joaquim Nabuco - Camutanga - PE	0	Ligado	0v	130 metros	-7.4081 -35.2772
03/04/2024 23:03:53	Rua Joaquim Nabuco - Camutanga - PE	0	Ligado	0v	86 metros	-7.4084 -35.2779
03/04/2024 23:04:33	Rua Joaquim Nabuco - Camutanga - PE	0	Ligado	0v	Parado	-7.4084 -35.2779
03/04/2024 23:04:59	Rua Joaquim Nabuco - Camutanga - PE	13	Ligado	0v	85 metros	-7.4087 -35.2786
03/04/2024 23:05:13	Rua Joaquim Nabuco - Camutanga - PE	0	Ligado	0v	Parado	-7.4087 -35.2786
03/04/2024 23:05:53	Rua Joaquim Nabuco - Camutanga - PE	0	Ligado	0v	Parado	-7.4087 -35.2786
03/04/2024 23:06:10	Rua Joaquim Nabuco - Camutanga - PE	19	Ligado	0v	Parado	-7.4087 -35.2786
03/04/2024 23:06:33	Rua Joaquim Nabuco - Camutanga - PE	21	Ligado	0v	121 metros	-7.4082 -35.2776
03/04/2024 23:06:57	Rua Joaquim Nabuco - Camutanga - PE	13	Ligado	0v	112 metros	-7.4077 -35.2768
03/04/2024 23:07:13	Rua Joaquim Nabuco - Camutanga - PE	11	Ligado	0v	Parado	-7.4077 -35.2768
03/04/2024 23:07:53	Rua Vereadora Helena de Souza Cavalcanti - Camutanga - PE	0	Ligado	0v	117 metros	-7.4085 -35.2760
03/04/2024 23:08:05	Rua Vereadora Helena de Souza Cavalcanti - Camutanga - PE	12	Ligado	0v	Parado	-7.4085 -35.2760
03/04/2024 23:08:33	Rua Vereadora Helena de Souza Cavalcanti - Camutanga - PE	0	Ligado	0v	108 metros	-7.4094 -35.2757
03/04/2024 23:09:13	Rua Vereadora Helena de Souza Cavalcanti - Camutanga - PE	0	Ligado	0v	125 metros	-7.4104 -35.2752
03/04/2024 23:09:28	Rua Vereadora Helena de Souza Cavalcanti - Camutanga - PE	16	Ligado	0v	Parado	-7.4104 -35.2752
03/04/2024 23:09:53	Rua Vereadora Helena de Souza Cavalcanti - Camutanga - PE	0	Ligado	0v	53 metros	-7.4108 -35.2750
03/04/2024 23:10:33	Rua Vereadora Helena de Souza Cavalcanti - Camutanga - PE	0	Ligado	0v	Parado	-7.4108 -35.2750
03/04/2024 23:11:13	Avenida Moisés Correia - Camutanga - PE	11	Ligado	0v	106 metros	-7.4101 -35.2744
03/04/2024 23:11:53	Avenida Moisés Correia - Camutanga - PE	0	Ligado	0v	142 metros	-7.4090 -35.2750
03/04/2024 23:12:07	Avenida Moisés Correia - Camutanga - PE	12	Ligado	0v	Parado	-7.4090 -35.2750
03/04/2024 23:12:33	Avenida Moisés Correia - Camutanga - PE	15	Ligado	0v	150 metros	-7.4078 -35.2756

03/04/2024 23:12:56	Rua Joaquim Nabuco - Camutanga - PE	11	Ligado	0v	68 metros	-7.4073 -35.2759
03/04/2024 23:13:13	Rua Joaquim Nabuco - Camutanga - PE	0	Ligado	0v	Parado	-7.4073 -35.2759
03/04/2024 23:13:53	Avenida Moisés Correia - Camutanga - PE	0	Ligado	0v	57 metros	-7.4075 -35.2755
03/04/2024 23:14:33	Avenida Moisés Correia - Camutanga - PE	0	Ligado	0v	Parado	-7.4075 -35.2755
03/04/2024 23:15:13	Avenida Moisés Correia - Camutanga - PE	0	Ligado	0v	Parado	-7.4075 -35.2755
03/04/2024 23:15:53	Avenida Moisés Correia - Camutanga - PE	0	Ligado	0v	Parado	-7.4075 -35.2755
03/04/2024 23:16:33	Avenida Moisés Correia - Camutanga - PE	0	Ligado	0v	Parado	-7.4075 -35.2755
03/04/2024 23:17:13	Avenida Moisés Correia - Camutanga - PE	0	Ligado	0v	Parado	-7.4075 -35.2755
03/04/2024 23:17:54	Avenida Moisés Correia - Camutanga - PE	0	Ligado	0v	Parado	-7.4075 -35.2755
03/04/2024 23:18:34	Avenida Moisés Correia - Camutanga - PE	0	Ligado	0v	Parado	-7.4075 -35.2755
03/04/2024 23:18:45						
03/04/2024 23:23:34	Avenida Moisés Correia - Camutanga - PE	0	Desligado	0v	Parado	-7.4075 -35.2755
03/04/2024 23:28:34	Avenida Moisés Correia - Camutanga - PE	0	Desligado	0v	Parado	-7.4075 -35.2755
03/04/2024 23:33:34	Avenida Moisés Correia - Camutanga - PE	0	Desligado	0v	Parado	-7.4075 -35.2755
03/04/2024 23:38:34	Avenida Moisés Correia - Camutanga - PE	0	Desligado	0v	Parado	-7.4075 -35.2755
03/04/2024 23:43:34	Avenida Moisés Correia - Camutanga - PE	0	Desligado	0v	Parado	-7.4075 -35.2755
03/04/2024 23:48:34	Avenida Moisés Correia - Camutanga - PE	0	Desligado	0v	Parado	-7.4075 -35.2755
03/04/2024 23:53:34	Avenida Moisés Correia - Camutanga - PE	0	Desligado	0v	Parado	-7.4075 -35.2755
03/04/2024 23:58:34	Avenida Moisés Correia - Camutanga - PE	0	Desligado	0v	Parado	-7.4075 -35.2755
04/04/2024 00:03:34	Avenida Moisés Correia - Camutanga - PE	0	Desligado	0v	Parado	-7.4075 -35.2755
04/04/2024 00:08:34	Avenida Moisés Correia - Camutanga - PE	0	Desligado	0v	Parado	-7.4075 -35.2755
04/04/2024 00:13:34	Avenida Moisés Correia - Camutanga - PE	0	Desligado	0v	Parado	-7.4075 -35.2755

04/04/2024 05:48:34	Avenida Moisés Correia - Camutanga - PE	0	Desligado	0v	Parado	-7.4075 -35.2755
04/04/2024 05:53:34	Avenida Moisés Correia - Camutanga - PE	0	Desligado	0v	Parado	-7.4075 -35.2755
04/04/2024 05:58:34	Avenida Moisés Correia - Camutanga - PE	0	Desligado	0v	Parado	-7.4075 -35.2755
04/04/2024 06:03:34	Avenida Moisés Correia - Camutanga - PE	0	Desligado	0v	Parado	-7.4075 -35.2755
04/04/2024 06:08:34	Avenida Moisés Correia - Camutanga - PE	0	Desligado	0v	Parado	-7.4075 -35.2755
04/04/2024 06:11:01	Avenida Moisés Correia - Camutanga - PE	0	Desligado	0v	Parado	-7.4075 -35.2755
04/04/2024 06:11:15						
04/04/2024 06:11:51	Avenida Moisés Correia - Camutanga - PE	0	Ligado	0v	Parado	-7.4075 -35.2755
04/04/2024 06:12:31	Avenida Moisés Correia - Camutanga - PE	0	Ligado	0v	Parado	-7.4075 -35.2755
04/04/2024 06:13:11	Avenida Moisés Correia - Camutanga - PE	0	Ligado	0v	Parado	-7.4075 -35.2755
04/04/2024 06:13:51	Avenida Moisés Correia - Camutanga - PE	0	Ligado	0v	Parado	-7.4075 -35.2755
04/04/2024 06:14:31	Avenida Moisés Correia - Camutanga - PE	0	Ligado	0v	Parado	-7.4075 -35.2755
04/04/2024 06:15:11	Avenida Moisés Correia - Camutanga - PE	0	Ligado	0v	Parado	-7.4075 -35.2755
04/04/2024 06:15:51	Avenida Moisés Correia - Camutanga - PE	0	Ligado	0v	Parado	-7.4075 -35.2755
04/04/2024 06:16:31	Avenida Moisés Correia - Camutanga - PE	0	Ligado	0v	Parado	-7.4075 -35.2755
04/04/2024 06:17:11	Avenida Moisés Correia - Camutanga - PE	0	Ligado	0v	Parado	-7.4075 -35.2755
04/04/2024 06:17:51	Avenida Moisés Correia - Camutanga - PE	0	Ligado	0v	Parado	-7.4075 -35.2755
04/04/2024 06:18:31	Avenida Moisés Correia - Camutanga - PE	0	Ligado	0v	Parado	-7.4075 -35.2755
04/04/2024 06:19:11	Avenida Moisés Correia - Camutanga - PE	0	Ligado	0v	Parado	-7.4075 -35.2755
04/04/2024 06:19:51	Avenida Moisés Correia - Camutanga - PE	0	Ligado	0v	Parado	-7.4075 -35.2755
04/04/2024 06:20:31	Avenida Moisés Correia - Camutanga - PE	0	Ligado	0v	Parado	-7.4075 -35.2755
04/04/2024 06:21:11	Avenida Moisés Correia - Camutanga - PE	0	Ligado	0v	Parado	-7.4075 -35.2755

04/04/2024 06:21:51	Avenida Moisés Correia - Camutanga - PE	0	Ligado	0v	Parado	-7.4075 -35.2755
04/04/2024 06:22:31	Avenida Moisés Correia - Camutanga - PE	0	Ligado	0v	Parado	-7.4075 -35.2755
04/04/2024 06:23:11	Avenida Moisés Correia - Camutanga - PE	0	Ligado	0v	Parado	-7.4075 -35.2755
04/04/2024 06:23:51	Avenida Moisés Correia - Camutanga - PE	0	Ligado	0v	Parado	-7.4075 -35.2755
04/04/2024 06:24:31	Avenida Moisés Correia - Camutanga - PE	0	Ligado	0v	Parado	-7.4075 -35.2755
04/04/2024 06:25:11	Avenida Moisés Correia - Camutanga - PE	0	Ligado	0v	Parado	-7.4075 -35.2755
04/04/2024 06:25:51	Avenida Moisés Correia - Camutanga - PE	0	Ligado	0v	Parado	-7.4075 -35.2755
04/04/2024 06:26:31	Avenida Moisés Correia - Camutanga - PE	0	Ligado	0v	Parado	-7.4075 -35.2755
04/04/2024 06:27:11	Avenida Moisés Correia - Camutanga - PE	0	Ligado	0v	Parado	-7.4075 -35.2755
04/04/2024 06:27:51	Avenida Moisés Correia - Camutanga - PE	0	Ligado	0v	Parado	-7.4075 -35.2755
04/04/2024 06:28:31	Avenida Moisés Correia - Camutanga - PE	0	Ligado	0v	Parado	-7.4075 -35.2755
04/04/2024 06:29:11	Avenida Moisés Correia - Camutanga - PE	0	Ligado	0v	Parado	-7.4075 -35.2755
04/04/2024 06:29:51	Avenida Moisés Correia - Camutanga - PE	0	Ligado	0v	Parado	-7.4075 -35.2755
04/04/2024 06:30:31	Avenida Moisés Correia - Camutanga - PE	0	Ligado	0v	Parado	-7.4075 -35.2755
04/04/2024 06:31:11	Avenida Moisés Correia - Camutanga - PE	0	Ligado	0v	Parado	-7.4075 -35.2755
04/04/2024 06:31:51	Avenida Moisés Correia - Camutanga - PE	0	Ligado	0v	118 metros	-7.4085 -35.2750
04/04/2024 06:32:31	Avenida Moisés Correia - Camutanga - PE	0	Ligado	0v	Parado	-7.4085 -35.2750
04/04/2024 06:33:11	Avenida Moisés Correia - Camutanga - PE	12	Ligado	0v	154 metros	-7.4098 -35.2745
04/04/2024 06:33:51	Avenida Moisés Correia - Camutanga - PE	0	Ligado	0v	63 metros	-7.4103 -35.2743
04/04/2024 06:34:31	Avenida Moisés Correia - Camutanga - PE	0	Ligado	0v	Parado	-7.4103 -35.2743
04/04/2024 06:35:11	Rua Juscelino Kubitschek - Camutanga - PE	0	Ligado	0v	116 metros	-7.4099 -35.2733
04/04/2024 06:35:51	Rua Juscelino Kubitschek - Camutanga - PE	0	Ligado	0v	Parado	-7.4099 -35.2733

04/04/2024 06:36:31	Rua Agamenon Magalhães - Camutanga - PE	11	Ligado	0v	78 metros	-7.4094 -35.2729
04/04/2024 06:37:11	Avenida Doutor Simplício Tavares de Melo - Camutanga - PE	0	Ligado	0v	86 metros	-7.4087 -35.2733
04/04/2024 06:37:51	Avenida Doutor Simplício Tavares de Melo - Camutanga - PE	0	Ligado	0v	57 metros	-7.4087 -35.2738
04/04/2024 06:38:31	Avenida Doutor Simplício Tavares de Melo - Camutanga - PE	0	Ligado	0v	Parado	-7.4087 -35.2738
04/04/2024 06:39:11	Avenida Presidente Getúlio Vargas, 240 - Camutanga - PE	13	Ligado	0v	87 metros	-7.4080 -35.2743
04/04/2024 06:39:51	Avenida Presidente Getúlio Vargas, 240 - Camutanga - PE	11	Ligado	0v	152 metros	-7.4068 -35.2749
04/04/2024 06:40:31	Rua Joaquim Nabuco - Camutanga - PE	0	Ligado	0v	91 metros	-7.4072 -35.2757
04/04/2024 06:41:11	Avenida Moisés Correia - Camutanga - PE	17	Ligado	0v	149 metros	-7.4060 -35.2763
04/04/2024 06:41:51	Avenida Moisés Correia - Camutanga - PE	0	Ligado	0v	Parado	-7.4060 -35.2763
04/04/2024 06:42:09	Avenida Pedro de Albuquerque Uchôa - Camutanga - PE	12	Ligado	0v	54 metros	-7.4056 -35.2763
04/04/2024 06:42:31	Avenida Pedro de Albuquerque Uchôa - Camutanga - PE	20	Ligado	0v	92 metros	-7.4054 -35.2755
04/04/2024 06:43:11	Avenida Pedro de Albuquerque Uchôa - Camutanga - PE	0	Ligado	0v	111 metros	-7.4052 -35.2746
04/04/2024 06:43:51	Avenida Pedro de Albuquerque Uchôa - Camutanga - PE	0	Ligado	0v	131 metros	-7.4046 -35.2735
04/04/2024 06:44:02	Avenida Pedro de Albuquerque Uchôa - Camutanga - PE	10	Ligado	0v	Parado	-7.4046 -35.2735
04/04/2024 06:44:32	Rua Santa Cruz - Camutanga - PE	0	Ligado	0v	99 metros	-7.4052 -35.2729
04/04/2024 06:45:12	Rua Santa Cruz - Camutanga - PE	0	Ligado	0v	Parado	-7.4052 -35.2729
04/04/2024 06:45:52	Rua Santa Cruz - Camutanga - PE	18	Ligado	0v	119 metros	-7.4060 -35.2722
04/04/2024 06:46:32	Rua Santa Cruz - Camutanga - PE	23	Ligado	0v	190 metros	-7.4072 -35.2710
04/04/2024 06:47:12	Rua Santa Cruz - Camutanga - PE	17	Ligado	0v	284 metros	-7.4089 -35.2691
04/04/2024 06:47:52	Rua Santa Cruz - Camutanga - PE	0	Ligado	0v	228 metros	-7.4103 -35.2676
04/04/2024 06:48:32	Rua Santa Cruz - Camutanga - PE	26	Ligado	0v	115 metros	-7.4111 -35.2669
04/04/2024 06:49:12	Rua Santa Cruz - Camutanga - PE	44	Ligado	0v	436 metros	-7.4139 -35.2641

04/04/2024 06:49:29	Rua Santa Cruz - Camutanga - PE	46	Ligado	0v	219 metros	-7.4153 -35.2628
04/04/2024 06:49:47	Rodovia Pe Oitenta e Dois - Camutanga - PE	28	Ligado	0v	192 metros	-7.4160 -35.2612
04/04/2024 06:49:59	Rodovia PE-082 - Camutanga - PE	12	Ligado	0v	85 metros	-7.4166 -35.2608
04/04/2024 06:50:32	Rodovia PE-082 - Camutanga - PE	21	Ligado	0v	202 metros	-7.4182 -35.2598
04/04/2024 06:50:57	Rodovia PE-082 - Camutanga - PE	23	Ligado	0v	191 metros	-7.4198 -35.2592
04/04/2024 06:51:12	Rodovia PE-082 - Camutanga - PE	22	Ligado	0v	86 metros	-7.4205 -35.2590
04/04/2024 06:51:39	Rodovia PE-082 - Camutanga - PE	12	Ligado	0v	197 metros	-7.4222 -35.2585
04/04/2024 06:51:52	Rodovia PE-082 - Camutanga - PE	27	Ligado	0v	74 metros	-7.4228 -35.2583
04/04/2024 06:52:13	Rodovia PE-082 - Camutanga - PE	33	Ligado	0v	200 metros	-7.4244 -35.2575
04/04/2024 06:52:32	Rodovia PE-082 - Camutanga - PE	33	Ligado	0v	185 metros	-7.4258 -35.2565
04/04/2024 06:53:12	Rodovia PE-082 - Camutanga - PE	34	Ligado	0v	267 metros	-7.4280 -35.2557
04/04/2024 06:53:52	Rodovia PE-082 - Ferreiros - PE	55	Ligado	0v	537 metros	-7.4324 -35.2536
04/04/2024 06:54:32	Rodovia PE-082 - Ferreiros - PE	50	Ligado	0v	616 metros	-7.4373 -35.2511
04/04/2024 06:54:54	Rodovia PE-082 - Ferreiros - PE	45	Ligado	0v	287 metros	-7.4397 -35.2502
04/04/2024 06:55:12	Rodovia PE-082 - Ferreiros - PE	52	Ligado	0v	244 metros	-7.4419 -35.2500
04/04/2024 06:55:44	Rodovia PE-082 - Ferreiros - PE	40	Ligado	0v	412 metros	-7.4456 -35.2498
04/04/2024 06:56:32	Rodovia PE-082 - Ferreiros - PE	25	Ligado	0v	411 metros	-7.4491 -35.2509
04/04/2024 06:57:12	Rodovia PE-082 - Ferreiros - PE	38	Ligado	0v	339 metros	-7.4520 -35.2520
04/04/2024 06:57:27	Rodovia PE-082 - Ferreiros - PE	39	Ligado	0v	161 metros	-7.4533 -35.2525
04/04/2024 06:57:38	Rodovia PE-082 - Ferreiros - PE	41	Ligado	0v	127 metros	-7.4543 -35.2532
04/04/2024 06:57:52	Rodovia PE-082 - Ferreiros - PE	44	Ligado	0v	167 metros	-7.4552 -35.2543
04/04/2024 06:58:32	Rodovia PE-082 - Ferreiros - PE	51	Ligado	0v	549 metros	-7.4582 -35.2583

04/04/2024 06:59:12	Rodovia PE-082 - Ferreiros - PE	45	Ligado	0v	532 metros	-7.4611 -35.2621
04/04/2024 06:59:52	Rodovia PE-082 - Ferreiros - PE	42	Ligado	0v	490 metros	-7.4638 -35.2656
04/04/2024 07:00:32	Rodovia PE-082 - Ferreiros - PE	38	Ligado	0v	451 metros	-7.4662 -35.2689
04/04/2024 07:01:12	Rodovia PE-082 - Ferreiros - PE	37	Ligado	0v	428 metros	-7.4685 -35.2720
04/04/2024 07:01:52	Rodovia PE-082 - Ferreiros - PE	18	Ligado	0v	369 metros	-7.4706 -35.2746
04/04/2024 07:02:23	Rodovia PE-082 - Ferreiros - PE	17	Ligado	0v	139 metros	-7.4714 -35.2755
04/04/2024 07:03:12	Rodovia PE-082 - Ferreiros - PE	38	Ligado	0v	329 metros	-7.4734 -35.2777
04/04/2024 07:03:52	Rodovia PE-082 - Ferreiros - PE	42	Ligado	0v	476 metros	-7.4762 -35.2810
04/04/2024 07:04:32	Rodovia PE-082 - Ferreiros - PE	20	Ligado	0v	417 metros	-7.4787 -35.2838
04/04/2024 07:05:12	Rodovia PE-082 - Ferreiros - PE	57	Ligado	0v	486 metros	-7.4816 -35.2871
04/04/2024 07:05:52	Rodovia PE-082 - Ferreiros - PE	56	Ligado	0v	688 metros	-7.4857 -35.2918
04/04/2024 07:06:32	Rodovia PE-082 - Ferreiros - PE	49	Ligado	0v	547 metros	-7.4889 -35.2955
04/04/2024 07:06:42	Rodovia PE-082 - Ferreiros - PE	52	Ligado	0v	138 metros	-7.4899 -35.2962
04/04/2024 07:06:58	Rodovia PE-082 - Ferreiros - PE	45	Ligado	0v	214 metros	-7.4918 -35.2968
04/04/2024 07:07:12	Rodovia PE-082 - Ferreiros - PE	23	Ligado	0v	136 metros	-7.4929 -35.2970
04/04/2024 07:07:52	Rodovia PE-082 - Mocs - Ferreiros - PE	18	Ligado	0v	237 metros	-7.4950 -35.2974
04/04/2024 07:08:32	Rodovia PE-082 - Mocs - Timbaúba - PE	25	Ligado	0v	265 metros	-7.4974 -35.2979
04/04/2024 07:09:12	Rodovia PE-082 - Mocs - Ferreiros - PE	18	Ligado	0v	302 metros	-7.5000 -35.2984
04/04/2024 07:09:52	Rodovia PE-082 - Mocs - Timbaúba - PE	31	Ligado	0v	218 metros	-7.5019 -35.2988
04/04/2024 07:10:27	Rodovia PE-082 - Mocs - Timbaúba - PE	22	Ligado	0v	286 metros	-7.5044 -35.2994
04/04/2024 07:11:12	Rodovia PE-082 - Mocs - Timbaúba - PE	27	Ligado	0v	340 metros	-7.5072 -35.3008
04/04/2024 07:11:52	Rodovia PE-082 - Mocs - Timbaúba - PE	32	Ligado	0v	362 metros	-7.5101 -35.3022

04/04/2024 07:12:20	Rodovia PE-082 - Mocs - Timbaúba - PE	10	Ligado	0v	225 metros	-7.5120 -35.3028
04/04/2024 07:12:32	Rodovia PE-082 - Mocs - Timbaúba - PE	17	Ligado	0v	Parado	-7.5120 -35.3028
04/04/2024 07:12:43	Rodovia PE-082 - Mocs - Timbaúba - PE	18	Ligado	0v	100 metros	-7.5129 -35.3031
04/04/2024 07:12:58	Rua Coronel Claudino - Mocs - Timbaúba - PE	26	Ligado	0v	98 metros	-7.5134 -35.3038
04/04/2024 07:13:12	Rua Coronel Claudino - Mocs - Timbaúba - PE	20	Ligado	0v	104 metros	-7.5137 -35.3047
04/04/2024 07:13:29	Rua Coronel Claudino - Mocs - Timbaúba - PE	24	Ligado	0v	112 metros	-7.5140 -35.3056
04/04/2024 07:13:52	Rua Coronel Claudino - Mocs - Timbaúba - PE	14	Ligado	0v	110 metros	-7.5140 -35.3066
04/04/2024 07:14:16	Rua Doutor Geraldo Ferreira Lima - Mocs - Timbaúba - PE	10	Ligado	0v	90 metros	-7.5141 -35.3074
04/04/2024 07:14:26	Rua Doutor Geraldo Ferreira Lima - Mocs - Timbaúba - PE	13	Ligado	0v	Parado	-7.5141 -35.3074
04/04/2024 07:15:03	Rua Wilson Neves Calabria - Mocs - Timbaúba - PE	12	Ligado	0v	177 metros	-7.5153 -35.3085
04/04/2024 07:15:14	Rua Wilson Neves Calabria - Mocs - Timbaúba - PE	12	Ligado	0v	Parado	-7.5153 -35.3085
04/04/2024 07:15:52	Travessa Sete de Setembro - Mocs - Timbaúba - PE	0	Ligado	0v	142 metros	-7.5148 -35.3097
04/04/2024 07:16:32	Rua Manoel Xavier de Andrade - Mocs - Timbaúba - PE	0	Ligado	0v	68 metros	-7.5153 -35.3101
04/04/2024 07:17:12	Rua Manoel Xavier de Andrade - Mocs - Timbaúba - PE	0	Ligado	0v	Parado	-7.5153 -35.3101
04/04/2024 07:17:52	Rua Manoel Xavier de Andrade - Mocs - Timbaúba - PE	0	Ligado	0v	Parado	-7.5153 -35.3101
04/04/2024 07:18:32	Rua Manoel Xavier de Andrade - Mocs - Timbaúba - PE	0	Ligado	0v	Parado	-7.5153 -35.3101
04/04/2024 07:19:12	Rua Manoel Xavier de Andrade - Mocs - Timbaúba - PE	0	Ligado	0v	Parado	-7.5153 -35.3101
04/04/2024 07:19:52	Rua Manoel Xavier de Andrade - Mocs - Timbaúba - PE	0	Ligado	0v	Parado	-7.5153 -35.3101
04/04/2024 07:20:32	Rua Manoel Xavier de Andrade - Mocs - Timbaúba - PE	0	Ligado	0v	Parado	-7.5153 -35.3101
04/04/2024 07:21:12	Rua Manoel Xavier de Andrade - Mocs - Timbaúba - PE	0	Ligado	0v	Parado	-7.5153 -35.3101
04/04/2024 07:21:52	Rua Manoel Xavier de Andrade - Mocs - Timbaúba - PE	0	Ligado	0v	Parado	-7.5153 -35.3101
04/04/2024 07:22:32	Rua Manoel Xavier de Andrade - Mocs - Timbaúba - PE	0	Ligado	0v	Parado	-7.5153 -35.3101

04/04/2024 07:37:53	Rua Manoel Xavier de Andrade - Mocs - Timbaúba - PE	0	Ligado	0v	Parado	-7.5153 -35.3101
04/04/2024 07:38:33	Rua Manoel Xavier de Andrade - Mocs - Timbaúba - PE	0	Ligado	0v	Parado	-7.5153 -35.3101
04/04/2024 07:39:13	Rua Manoel Xavier de Andrade - Mocs - Timbaúba - PE	0	Ligado	0v	Parado	-7.5153 -35.3101
04/04/2024 07:39:53	Rua Manoel Xavier de Andrade - Mocs - Timbaúba - PE	0	Ligado	0v	Parado	-7.5153 -35.3101
04/04/2024 07:40:33	Rua Manoel Xavier de Andrade - Mocs - Timbaúba - PE	0	Ligado	0v	Parado	-7.5153 -35.3101
04/04/2024 07:41:13	Rua Manoel Xavier de Andrade - Mocs - Timbaúba - PE	0	Ligado	0v	Parado	-7.5153 -35.3101
04/04/2024 07:41:53	Rua Manoel Xavier de Andrade - Mocs - Timbaúba - PE	0	Ligado	0v	Parado	-7.5153 -35.3101
04/04/2024 07:42:33	Rua Manoel Xavier de Andrade - Mocs - Timbaúba - PE	0	Ligado	0v	Parado	-7.5153 -35.3101
04/04/2024 07:43:13	Rua Manoel Xavier de Andrade - Mocs - Timbaúba - PE	0	Ligado	0v	Parado	-7.5153 -35.3101
04/04/2024 07:43:53	Rua Manoel Xavier de Andrade - Mocs - Timbaúba - PE	0	Ligado	0v	Parado	-7.5153 -35.3101
04/04/2024 07:44:33	Rua Irma Albertine - Mocs - Timbaúba - PE	0	Ligado	0v	58 metros	-7.5158 -35.3102
04/04/2024 07:45:13	Rua Irma Albertine - Mocs - Timbaúba - PE	0	Ligado	0v	Parado	-7.5158 -35.3102
04/04/2024 07:45:53	Rua Irma Albertine - Mocs - Timbaúba - PE	0	Ligado	0v	Parado	-7.5158 -35.3102
04/04/2024 07:46:33	Rua Irma Albertine - Mocs - Timbaúba - PE	0	Ligado	0v	Parado	-7.5158 -35.3102
04/04/2024 07:47:13	Rua Irma Albertine - Mocs - Timbaúba - PE	0	Ligado	0v	121 metros	-7.5166 -35.3096
04/04/2024 07:47:53	Rua Doutor Geraldo Ferreira Lima - Mocs - Timbaúba - PE	16	Ligado	0v	158 metros	-7.5156 -35.3086
04/04/2024 07:48:31	Rua Doutor Geraldo Ferreira Lima - Mocs - Timbaúba - PE	18	Ligado	0v	184 metros	-7.5143 -35.3075
04/04/2024 07:49:13	Rua Coronel Claudino - Mocs - Timbaúba - PE	17	Ligado	0v	98 metros	-7.5140 -35.3067
04/04/2024 07:49:39	Rua Coronel Claudino - Mocs - Timbaúba - PE	27	Ligado	0v	157 metros	-7.5139 -35.3053
04/04/2024 07:49:53	Rua Coronel Claudino - Mocs - Timbaúba - PE	23	Ligado	0v	89 metros	-7.5137 -35.3045
04/04/2024 07:50:12	Rua Coronel Claudino - Mocs - Timbaúba - PE	18	Ligado	0v	128 metros	-7.5132 -35.3035
04/04/2024 07:50:33	Rua Coronel Claudino - Mocs - Timbaúba - PE	0	Ligado	0v	Parado	-7.5132 -35.3035

04/04/2024 07:50:51	Rua Coronel Claudino - Mocs - Timbaúba - PE	15	Ligado	0v	Parado	-7.5132 -35.3035
04/04/2024 07:51:13	Rodovia PE-082 - Mocs - Timbaúba - PE	17	Ligado	0v	141 metros	-7.5121 -35.3028
04/04/2024 07:51:53	Rodovia PE-082 - Mocs - Timbaúba - PE	40	Ligado	0v	347 metros	-7.5092 -35.3018
04/04/2024 07:52:33	Rodovia PE-082 - Mocs - Timbaúba - PE	35	Ligado	0v	414 metros	-7.5058 -35.3001
04/04/2024 07:52:59	Rodovia PE-082 - Mocs - Timbaúba - PE	39	Ligado	0v	267 metros	-7.5037 -35.2991
04/04/2024 07:53:13	Rodovia PE-082 - Mocs - Timbaúba - PE	35	Ligado	0v	146 metros	-7.5024 -35.2989
04/04/2024 07:53:53	Rodovia PE-082 - Mocs - Ferreiros - PE	23	Ligado	0v	291 metros	-7.4998 -35.2984
04/04/2024 07:54:33	Rodovia PE-082 - Mocs - Timbaúba - PE	24	Ligado	0v	362 metros	-7.4966 -35.2977
04/04/2024 07:55:13	Rodovia PE-082 - Ferreiros - PE	40	Ligado	0v	332 metros	-7.4937 -35.2971
04/04/2024 07:55:52	Rodovia PE-082 - Ferreiros - PE	58	Ligado	0v	414 metros	-7.4901 -35.2962
04/04/2024 07:56:03	Rodovia PE-082 - Ferreiros - PE	61	Ligado	0v	182 metros	-7.4888 -35.2953
04/04/2024 07:56:33	Rodovia PE-082 - Ferreiros - PE	64	Ligado	0v	552 metros	-7.4855 -35.2915
04/04/2024 07:57:13	Rodovia PE-082 - Ferreiros - PE	65	Ligado	0v	699 metros	-7.4813 -35.2868
04/04/2024 07:57:53	Rodovia PE-082 - Ferreiros - PE	66	Ligado	0v	689 metros	-7.4772 -35.2821
04/04/2024 07:58:33	Rodovia PE-082 - Ferreiros - PE	50	Ligado	0v	623 metros	-7.4735 -35.2779
04/04/2024 07:59:13	Rodovia PE-082 - Ferreiros - PE	22	Ligado	0v	392 metros	-7.4712 -35.2752
04/04/2024 07:59:53	Rodovia PE-082 - Ferreiros - PE	45	Ligado	0v	320 metros	-7.4694 -35.2730
04/04/2024 08:00:33	Rodovia PE-082 - Ferreiros - PE	47	Ligado	0v	514 metros	-7.4666 -35.2693
04/04/2024 08:01:13	Rodovia PE-082 - Ferreiros - PE	52	Ligado	0v	586 metros	-7.4634 -35.2651
04/04/2024 08:01:53	Rodovia PE-082 - Ferreiros - PE	61	Ligado	0v	652 metros	-7.4598 -35.2604
04/04/2024 08:02:33	Rodovia PE-082 - Ferreiros - PE	58	Ligado	0v	678 metros	-7.4562 -35.2555
04/04/2024 08:03:03	Rodovia PE-082 - Ferreiros - PE	39	Ligado	0v	397 metros	-7.4538 -35.2528


04/04/2024 08:03:13	Rodovia PE-082 - Ferreiros - PE	43	Ligado	0v	113 metros	-7.4529 -35.2523
04/04/2024 08:03:40	Rodovia PE-082 - Ferreiros - PE	37	Ligado	0v	298 metros	-7.4504 -35.2514
04/04/2024 08:03:54	Rodovia PE-082 - Ferreiros - PE	14	Ligado	0v	133 metros	-7.4493 -35.2510
04/04/2024 08:04:31	Rodovia PE-082 - Ferreiros - PE	10	Ligado	0v	234 metros	-7.4474 -35.2502
04/04/2024 08:05:14	Rodovia PE-082 - Ferreiros - PE	0	Ligado	0v	Parado	-7.4474 -35.2502
04/04/2024 08:05:54	Rodovia PE-082 - Ferreiros - PE	0	Ligado	0v	Parado	-7.4474 -35.2502
04/04/2024 08:06:34	Rodovia PE-082 - Ferreiros - PE	0	Ligado	0v	Parado	-7.4474 -35.2502
04/04/2024 08:07:14	Rodovia PE-082 - Ferreiros - PE	0	Ligado	0v	Parado	-7.4474 -35.2502
04/04/2024 08:07:54	Rodovia PE-082 - Ferreiros - PE	0	Ligado	0v	Parado	-7.4474 -35.2502
04/04/2024 08:08:34	Rodovia PE-082 - Ferreiros - PE	0	Ligado	0v	Parado	-7.4474 -35.2502
04/04/2024 08:09:14	Rodovia PE-082 - Ferreiros - PE	0	Ligado	0v	Parado	-7.4474 -35.2502
04/04/2024 08:09:54	Rodovia PE-082 - Ferreiros - PE	0	Ligado	0v	Parado	-7.4474 -35.2502
04/04/2024 08:10:34	Rodovia PE-082 - Ferreiros - PE	0	Ligado	0v	Parado	-7.4474 -35.2502
04/04/2024 08:11:14	Rodovia PE-082 - Ferreiros - PE	12	Ligado	0v	59 metros	-7.4468 -35.2500
04/04/2024 08:11:51	Rua Imaculada Conceição - Ferreiros - PE	26	Ligado	0v	201 metros	-7.4451 -35.2497
04/04/2024 08:12:34	Rodovia PE-082 - Ferreiros - PE	42	Ligado	0v	455 metros	-7.4410 -35.2501
04/04/2024 08:12:52	Rodovia PE-082 - Ferreiros - PE	42	Ligado	0v	215 metros	-7.4391 -35.2503
04/04/2024 08:13:14	Rodovia PE-082 - Ferreiros - PE	37	Ligado	0v	245 metros	-7.4371 -35.2512
04/04/2024 08:13:27	Ferreiros - PE	52	Ligado	0v	160 metros	-7.4358 -35.2519
04/04/2024 08:13:54	Rodovia PE-082 - Ferreiros - PE	53	Ligado	0v	440 metros	-7.4323 -35.2537
04/04/2024 08:14:31	Rodovia PE-082 - Camutanga - PE	47	Ligado	0v	532 metros	-7.4280 -35.2557
04/04/2024 08:15:56	Rodovia PE-082 - Camutanga - PE	27	Ligado	0v	797 metros	-7.4215 -35.2587

04/04/2024 08:16:12	Rodovia PE-082 - Camutanga - PE	30	Ligado	0v	145 metros	-7.4202 -35.2591
04/04/2024 08:16:52	Rodovia PE-082 - Camutanga - PE	19	Ligado	0v	299 metros	-7.4177 -35.2601
04/04/2024 08:17:32	Rodovia PE-082 - Camutanga - PE	17	Ligado	0v	193 metros	-7.4162 -35.2609
04/04/2024 08:17:58	Rua Santa Cruz - Camutanga - PE	15	Ligado	0v	84 metros	-7.4156 -35.2614
04/04/2024 08:18:12	Rua Santa Cruz - Camutanga - PE	27	Ligado	0v	81 metros	-7.4156 -35.2621
04/04/2024 08:18:25	Rua Santa Cruz - Camutanga - PE	32	Ligado	0v	116 metros	-7.4151 -35.2630
04/04/2024 08:18:52	Rua Santa Cruz - Camutanga - PE	44	Ligado	0v	268 metros	-7.4133 -35.2646
04/04/2024 08:19:32	Rua Santa Cruz - Camutanga - PE	10	Ligado	0v	414 metros	-7.4107 -35.2673
04/04/2024 08:20:12	Rua Santa Cruz - Camutanga - PE	24	Ligado	0v	254 metros	-7.4091 -35.2689
04/04/2024 08:20:52	Rua Santa Cruz - Camutanga - PE	28	Ligado	0v	257 metros	-7.4075 -35.2706
04/04/2024 08:21:07	Avenida Doutor Simplício Tavares de Melo - Camutanga - PE	16	Ligado	0v	108 metros	-7.4070 -35.2714
04/04/2024 08:21:32	Avenida Doutor Simplício Tavares de Melo - Camutanga - PE	15	Ligado	0v	113 metros	-7.4078 -35.2719
04/04/2024 08:21:58	Avenida Doutor Simplício Tavares de Melo - Camutanga - PE	10	Ligado	0v	71 metros	-7.4084 -35.2722
04/04/2024 08:22:12	Avenida Doutor Simplício Tavares de Melo - Camutanga - PE	0	Ligado	0v	Parado	-7.4084 -35.2722
04/04/2024 08:22:52	Avenida Doutor Simplício Tavares de Melo - Camutanga - PE	0	Ligado	0v	Parado	-7.4084 -35.2722
04/04/2024 08:23:32	Avenida Doutor Simplício Tavares de Melo - Camutanga - PE	0	Ligado	0v	Parado	-7.4084 -35.2722
04/04/2024 08:24:12	Avenida Doutor Simplício Tavares de Melo - Camutanga - PE	0	Ligado	0v	Parado	-7.4084 -35.2722
04/04/2024 08:24:52	Avenida Doutor Simplício Tavares de Melo - Camutanga - PE	12	Ligado	0v	Parado	-7.4084 -35.2722
04/04/2024 08:25:32	Avenida Doutor Simplício Tavares de Melo - Camutanga - PE	0	Ligado	0v	Parado	-7.4084 -35.2722
04/04/2024 08:26:12	Avenida Doutor Simplício Tavares de Melo - Camutanga - PE	0	Ligado	0v	Parado	-7.4084 -35.2722
04/04/2024 08:26:52	Avenida Doutor Simplício Tavares de Melo - Camutanga - PE	0	Ligado	0v	Parado	-7.4084 -35.2722
04/04/2024 08:27:32	Avenida Doutor Simplício Tavares de Melo - Camutanga - PE	0	Ligado	0v	Parado	-7.4084 -35.2722


04/04/2024 08:28:12	Avenida Doutor Simplício Tavares de Melo - Camutanga - PE	0	Ligado	0v	Parado	-7.4084 -35.2722
04/04/2024 08:28:52	Avenida Doutor Simplício Tavares de Melo - Camutanga - PE	0	Ligado	0v	Parado	-7.4084 -35.2722
04/04/2024 08:29:32	Avenida Doutor Simplício Tavares de Melo - Camutanga - PE	0	Ligado	0v	Parado	-7.4084 -35.2722
04/04/2024 08:29:46						
04/04/2024 08:30:12	Avenida Doutor Simplício Tavares de Melo - Camutanga - PE	0	Desligado	0v	Parado	-7.4084 -35.2722
04/04/2024 08:30:22	Avenida Doutor Simplício Tavares de Melo - Camutanga - PE	0	Desligado	0v	Parado	-7.4084 -35.2722
04/04/2024 08:35:12	Avenida Doutor Simplício Tavares de Melo - Camutanga - PE	0	Desligado	0v	Parado	-7.4084 -35.2722
04/04/2024 08:40:12	Avenida Doutor Simplício Tavares de Melo - Camutanga - PE	0	Desligado	0v	Parado	-7.4084 -35.2722
04/04/2024 08:45:12	Avenida Doutor Simplício Tavares de Melo - Camutanga - PE	0	Desligado	0v	Parado	-7.4084 -35.2722
04/04/2024 08:50:12	Avenida Doutor Simplício Tavares de Melo - Camutanga - PE	0	Desligado	0v	Parado	-7.4084 -35.2722
04/04/2024 08:55:12	Avenida Doutor Simplício Tavares de Melo - Camutanga - PE	0	Desligado	0v	Parado	-7.4084 -35.2722
04/04/2024 09:00:12	Avenida Doutor Simplício Tavares de Melo - Camutanga - PE	0	Desligado	0v	Parado	-7.4084 -35.2722
04/04/2024 09:05:12	Avenida Doutor Simplício Tavares de Melo - Camutanga - PE	0	Desligado	0v	Parado	-7.4084 -35.2722
04/04/2024 09:10:12	Avenida Doutor Simplício Tavares de Melo - Camutanga - PE	0	Desligado	0v	Parado	-7.4084 -35.2722
04/04/2024 09:15:12	Avenida Doutor Simplício Tavares de Melo - Camutanga - PE	0	Desligado	0v	Parado	-7.4084 -35.2722
04/04/2024 09:20:12	Avenida Doutor Simplício Tavares de Melo - Camutanga - PE	0	Desligado	0v	Parado	-7.4084 -35.2722
04/04/2024 09:25:12	Avenida Doutor Simplício Tavares de Melo - Camutanga - PE	0	Desligado	0v	Parado	-7.4084 -35.2722
04/04/2024 09:29:49	Avenida Doutor Simplício Tavares de Melo - Camutanga - PE	0	Desligado	0v	Parado	-7.4084 -35.2722
04/04/2024 09:29:55						
04/04/2024 09:30:31	Avenida Doutor Simplício Tavares de Melo - Camutanga - PE	0	Ligado	0v	Parado	-7.4084 -35.2722
04/04/2024 09:31:11	Avenida Doutor Simplício Tavares de Melo - Camutanga - PE	0	Ligado	0v	54 metros	-7.4080 -35.2720
04/04/2024 09:31:51	Avenida Doutor Simplício Tavares de Melo - Camutanga - PE	0	Ligado	0v	59 metros	-7.4084 -35.2722


04/04/2024 09:32:31	Rua Agamenon Magalhães - Camutanga - PE	10	Ligado	0v	89 metros	-7.4088 -35.2730
04/04/2024 09:32:44	Rua Agamenon Magalhães - Camutanga - PE	10	Ligado	0v	Parado	-7.4088 -35.2730
04/04/2024 09:33:11	Rua Agamenon Magalhães - Camutanga - PE	0	Ligado	0v	Parado	-7.4088 -35.2730
04/04/2024 09:33:51	Rua Agamenon Magalhães - Camutanga - PE	0	Ligado	0v	Parado	-7.4088 -35.2730
04/04/2024 09:34:31	Avenida Presidente Getúlio Vargas - Camutanga - PE	0	Ligado	0v	52 metros	-7.4088 -35.2734
04/04/2024 09:35:11	Avenida Presidente Getúlio Vargas - Camutanga - PE	0	Ligado	0v	Parado	-7.4088 -35.2734
04/04/2024 09:35:51	Avenida Presidente Getúlio Vargas - Camutanga - PE	0	Ligado	0v	Parado	-7.4088 -35.2734
04/04/2024 09:36:31	Avenida Presidente Getúlio Vargas - Camutanga - PE	0	Ligado	0v	Parado	-7.4088 -35.2734
04/04/2024 09:37:11	Avenida Presidente Getúlio Vargas - Camutanga - PE	0	Ligado	0v	Parado	-7.4088 -35.2734
04/04/2024 09:37:30	Avenida Presidente Getúlio Vargas - Camutanga - PE	14	Ligado	0v	Parado	-7.4088 -35.2734
04/04/2024 09:37:41	Avenida Presidente Getúlio Vargas - Camutanga - PE	11	Ligado	0v	60 metros	-7.4086 -35.2739
04/04/2024 09:37:51	Avenida Presidente Getúlio Vargas - Camutanga - PE	13	Ligado	0v	Parado	-7.4086 -35.2739
04/04/2024 09:38:31	Avenida Presidente Getúlio Vargas, 240 - Camutanga - PE	11	Ligado	0v	71 metros	-7.4081 -35.2742
04/04/2024 09:39:09	Avenida Presidente Getúlio Vargas, 240 - Camutanga - PE	11	Ligado	0v	159 metros	-7.4068 -35.2749
04/04/2024 09:39:51	Avenida Moisés Correia - Camutanga - PE	0	Ligado	0v	98 metros	-7.4074 -35.2756
04/04/2024 09:40:31	Avenida Moisés Correia - Camutanga - PE	0	Ligado	0v	Parado	-7.4074 -35.2756
04/04/2024 09:41:11	Avenida Moisés Correia - Camutanga - PE	0	Ligado	0v	Parado	-7.4074 -35.2756
04/04/2024 09:41:51	Avenida Moisés Correia - Camutanga - PE	0	Ligado	0v	Parado	-7.4074 -35.2756
04/04/2024 09:42:31	Avenida Moisés Correia - Camutanga - PE	0	Ligado	0v	Parado	-7.4074 -35.2756
04/04/2024 09:43:11	Avenida Moisés Correia - Camutanga - PE	0	Ligado	0v	Parado	-7.4074 -35.2756
04/04/2024 09:43:51	Avenida Moisés Correia - Camutanga - PE	0	Ligado	0v	Parado	-7.4074 -35.2756
04/04/2024 09:44:31	Avenida Moisés Correia - Camutanga - PE	0	Ligado	0v	Parado	-7.4074 -35.2756

04/04/2024 09:45:11	Avenida Moisés Correia - Camutanga - PE	0	Ligado	0v	Parado	-7.4074 -35.2756
04/04/2024 09:45:36	Avenida Moisés Correia - Camutanga - PE	0	Ligado	0v	Parado	-7.4074 -35.2756
04/04/2024 09:45:38						
04/04/2024 09:50:11	Avenida Moisés Correia - Camutanga - PE	0	Desligado	0v	Parado	-7.4074 -35.2756
04/04/2024 09:55:11	Avenida Moisés Correia - Camutanga - PE	0	Desligado	0v	Parado	-7.4074 -35.2756
04/04/2024 10:00:11	Avenida Moisés Correia - Camutanga - PE	0	Desligado	0v	Parado	-7.4074 -35.2756
04/04/2024 10:05:11	Avenida Moisés Correia - Camutanga - PE	0	Desligado	0v	Parado	-7.4074 -35.2756
04/04/2024 10:10:11	Avenida Moisés Correia - Camutanga - PE	0	Desligado	0v	Parado	-7.4074 -35.2756
04/04/2024 10:15:11	Avenida Moisés Correia - Camutanga - PE	0	Desligado	0v	Parado	-7.4074 -35.2756
04/04/2024 10:20:11	Avenida Moisés Correia - Camutanga - PE	0	Desligado	0v	Parado	-7.4074 -35.2756
04/04/2024 10:25:11	Avenida Moisés Correia - Camutanga - PE	0	Desligado	0v	Parado	-7.4074 -35.2756
04/04/2024 10:30:11	Avenida Moisés Correia - Camutanga - PE	0	Desligado	0v	Parado	-7.4074 -35.2756
04/04/2024 10:35:11	Avenida Moisés Correia - Camutanga - PE	0	Desligado	0v	Parado	-7.4074 -35.2756
04/04/2024 10:40:11	Avenida Moisés Correia - Camutanga - PE	0	Desligado	0v	Parado	-7.4074 -35.2756
04/04/2024 10:45:11	Avenida Moisés Correia - Camutanga - PE	0	Desligado	0v	Parado	-7.4074 -35.2756
04/04/2024 10:50:11	Avenida Moisés Correia - Camutanga - PE	0	Desligado	0v	Parado	-7.4074 -35.2756
04/04/2024 10:55:11	Avenida Moisés Correia - Camutanga - PE	0	Desligado	0v	Parado	-7.4074 -35.2756
04/04/2024 11:00:11	Avenida Moisés Correia - Camutanga - PE	0	Desligado	0v	Parado	-7.4074 -35.2756
04/04/2024 11:05:11	Avenida Moisés Correia - Camutanga - PE	0	Desligado	0v	Parado	-7.4074 -35.2756
04/04/2024 11:10:11	Avenida Moisés Correia - Camutanga - PE	0	Desligado	0v	Parado	-7.4074 -35.2756
04/04/2024 11:15:11	Avenida Moisés Correia - Camutanga - PE	0	Desligado	0v	Parado	-7.4074 -35.2756
04/04/2024 11:16:27	Avenida Moisés Correia - Camutanga - PE	0	Desligado	0v	Parado	-7.4074 -35.2756

04/04/2024 11:16:33							
04/04/2024 11:17:09	Avenida Moisés Correia - Camutanga - PE	0	Ligado	0v	Parado	-7.4074 -35.2756	
04/04/2024 11:17:49	Avenida Moisés Correia - Camutanga - PE	0	Ligado	0v	Parado	-7.4074 -35.2756	
04/04/2024 11:18:29	Avenida Moisés Correia - Camutanga - PE	0	Ligado	0v	Parado	-7.4074 -35.2756	
04/04/2024 11:19:09	Avenida Moisés Correia - Camutanga - PE	0	Ligado	0v	Parado	-7.4074 -35.2756	
04/04/2024 11:19:50	Avenida Moisés Correia - Camutanga - PE	13	Ligado	0v	76 metros	-7.4080 -35.2753	
04/04/2024 11:20:20	Avenida Moisés Correia - Camutanga - PE	14	Ligado	0v	94 metros	-7.4087 -35.2748	
04/04/2024 11:20:30	Avenida Moisés Correia - Camutanga - PE	15	Ligado	0v	Parado	-7.4087 -35.2748	
04/04/2024 11:20:47	Avenida Moisés Correia - Camutanga - PE	11	Ligado	0v	83 metros	-7.4084 -35.2741	
04/04/2024 11:20:58	Avenida Moisés Correia - Camutanga - PE	14	Ligado	0v	Parado	-7.4084 -35.2741	
04/04/2024 11:21:08	Avenida Doutor Simplício Tavares de Melo - Camutanga - PE	22	Ligado	0v	84 metros	-7.4087 -35.2734	
04/04/2024 11:21:32	Avenida Doutor Simplício Tavares de Melo - Camutanga - PE	15	Ligado	0v	96 metros	-7.4088 -35.2726	
04/04/2024 11:21:46	Avenida Doutor Simplício Tavares de Melo - Camutanga - PE	13	Ligado	0v	57 metros	-7.4084 -35.2723	
04/04/2024 11:22:06	Avenida Doutor Simplício Tavares de Melo - Camutanga - PE	10	Ligado	0v	119 metros	-7.4075 -35.2717	
04/04/2024 11:22:30	Rua Santa Cruz - Camutanga - PE	11	Ligado	0v	65 metros	-7.4071 -35.2713	
04/04/2024 11:22:56	Rua Santa Cruz - Camutanga - PE	16	Ligado	0v	182 metros	-7.4081 -35.2699	
04/04/2024 11:23:10	Rua Santa Cruz - Camutanga - PE	27	Ligado	0v	104 metros	-7.4087 -35.2693	
04/04/2024 11:23:50	Rua Santa Cruz - Camutanga - PE	27	Ligado	0v	272 metros	-7.4104 -35.2676	
04/04/2024 11:24:30	Rua Santa Cruz - Camutanga - PE	45	Ligado	0v	373 metros	-7.4128 -35.2652	
04/04/2024 11:25:00	Rua Santa Cruz - Camutanga - PE	54	Ligado	0v	396 metros	-7.4154 -35.2627	
04/04/2024 11:25:10	Rua Santa Cruz - Camutanga - PE	35	Ligado	0v	141 metros	-7.4158 -35.2615	
04/04/2024 11:25:50	Rodovia PE-082 - Camutanga - PE	14	Ligado	0v	280 metros	-7.4178 -35.2600	

04/04/2024 11:26:03	Rodovia PE-082 - Camutanga - PE	31	Ligado	0v	367 metros	-7.4185 -35.2596
04/04/2024 11:26:30	Rodovia PE-082 - Camutanga - PE	30	Ligado	0v	223 metros	-7.4205 -35.2591
04/04/2024 11:27:10	Rodovia PE-082 - Camutanga - PE	49	Ligado	0v	363 metros	-7.4236 -35.2580
04/04/2024 11:27:40	Rodovia PE-082 - Camutanga - PE	23	Ligado	0v	363 metros	-7.4263 -35.2562
04/04/2024 11:27:50	Rodovia PE-082 - Camutanga - PE	28	Ligado	0v	53 metros	-7.4267 -35.2561
04/04/2024 11:28:08	Rodovia PE-082 - Camutanga - PE	45	Ligado	0v	181 metros	-7.4283 -35.2557
04/04/2024 11:28:30	Rodovia PE-082 - Ferreiros - PE	60	Ligado	0v	353 metros	-7.4312 -35.2543
04/04/2024 11:29:10	Rodovia PE-082 - Ferreiros - PE	58	Ligado	0v	712 metros	-7.4369 -35.2514
04/04/2024 11:29:31	Rodovia PE-082 - Ferreiros - PE	58	Ligado	0v	338 metros	-7.4397 -35.2502
04/04/2024 11:29:50	Rodovia PE-082 - Ferreiros - PE	58	Ligado	0v	324 metros	-7.4426 -35.2500
04/04/2024 11:30:17	Rodovia PE-082 - Ferreiros - PE	34	Ligado	0v	379 metros	-7.4460 -35.2499
04/04/2024 11:30:30	Rodovia PE-082 - Ferreiros - PE	23	Ligado	0v	101 metros	-7.4468 -35.2501
04/04/2024 11:31:10	Rodovia PE-082 - Ferreiros - PE	0	Ligado	0v	158 metros	-7.4482 -35.2506
04/04/2024 11:31:50	Rodovia PE-082 - Ferreiros - PE	25	Ligado	0v	Parado	-7.4482 -35.2506
04/04/2024 11:32:30	Rodovia PE-082 - Ferreiros - PE	50	Ligado	0v	436 metros	-7.4518 -35.2519
04/04/2024 11:32:47	Rodovia PE-082 - Ferreiros - PE	44	Ligado	0v	231 metros	-7.4538 -35.2527
04/04/2024 11:33:10	Rodovia PE-082 - Ferreiros - PE	51	Ligado	0v	301 metros	-7.4556 -35.2548
04/04/2024 11:33:50	Rodovia PE-082 - Ferreiros - PE	63	Ligado	0v	664 metros	-7.4592 -35.2595
04/04/2024 11:34:30	Rodovia PE-082 - Ferreiros - PE	62	Ligado	0v	688 metros	-7.4629 -35.2645
04/04/2024 11:35:10	Rodovia PE-082 - Ferreiros - PE	60	Ligado	0v	672 metros	-7.4666 -35.2693
04/04/2024 11:35:50	Rodovia PE-082 - Ferreiros - PE	51	Ligado	0v	673 metros	-7.4703 -35.2742
04/04/2024 11:36:30	Rodovia PE-082 - Ferreiros - PE	25	Ligado	0v	266 metros	-7.4718 -35.2760

04/04/2024 11:37:10	Rodovia PE-082 - Ferreiros - PE	63	Ligado	0v	567 metros	-7.4752 -35.2798
04/04/2024 11:37:50	Rodovia PE-082 - Ferreiros - PE	67	Ligado	0v	701 metros	-7.4794 -35.2846
04/04/2024 11:38:30	Rodovia PE-082 - Ferreiros - PE	66	Ligado	0v	738 metros	-7.4838 -35.2896
04/04/2024 11:39:10	Rodovia PE-082 - Ferreiros - PE	64	Ligado	0v	739 metros	-7.4881 -35.2946
04/04/2024 11:39:21	Rodovia PE-082 - Ferreiros - PE	62	Ligado	0v	194 metros	-7.4894 -35.2958
04/04/2024 11:39:50	Rodovia PE-082 - Ferreiros - PE	19	Ligado	0v	439 metros	-7.4931 -35.2971
04/04/2024 11:40:30	Rodovia PE-082 - Mocs - Ferreiros - PE	21	Ligado	0v	264 metros	-7.4955 -35.2975
04/04/2024 11:42:31	Rodovia PE-082 - Mocs - Timbaúba - PE	39	Desligado	0v	852 metros	-7.5030 -35.2990
04/04/2024 11:43:11	Rodovia PE-082 - Mocs - Timbaúba - PE	47	Desligado	0v	901 metros	-7.5069 -35.3007
04/04/2024 11:44:05	Rodovia PE-082 - Mocs - Timbaúba - PE	13	Desligado	0v	649 metros	-7.5123 -35.3029
04/04/2024 11:44:45	Rua Coronel Claudino - Mocs - Timbaúba - PE	21	Desligado	0v	269 metros	-7.5138 -35.3048
04/04/2024 11:45:25	Rua Coronel Claudino - Mocs - Timbaúba - PE	17	Desligado	0v	152 metros	-7.5140 -35.3062
04/04/2024 11:46:05	Rua Doutor Geraldo Ferreira Lima - Mocs - Timbaúba - PE	20	Desligado	0v	306 metros	-7.5144 -35.3075
04/04/2024 12:03:24						
04/04/2024 12:04:04	Rua Manoel Xavier de Andrade - Mocs - Timbaúba - PE	0	Desligado	0v	274 metros	-7.5150 -35.3099
04/04/2024 12:04:44	Rua Manoel Xavier de Andrade - Mocs - Timbaúba - PE	0	Desligado	0v	Parado	-7.5150 -35.3099
04/04/2024 12:05:24	Rua Manoel Xavier de Andrade - Mocs - Timbaúba - PE	0	Desligado	0v	Parado	-7.5150 -35.3099
04/04/2024 12:06:02	Rua Manoel Xavier de Andrade - Mocs - Timbaúba - PE	0	Desligado	0v	Parado	-7.5150 -35.3099
04/04/2024 12:10:24	Rua Manoel Xavier de Andrade - Mocs - Timbaúba - PE	0	Desligado	0v	Parado	-7.5150 -35.3099
04/04/2024 12:15:24	Rua Manoel Xavier de Andrade - Mocs - Timbaúba - PE	0	Desligado	0v	Parado	-7.5150 -35.3099
04/04/2024 12:20:24	Rua Manoel Xavier de Andrade - Mocs - Timbaúba - PE	0	Desligado	0v	Parado	-7.5150 -35.3099
04/04/2024 12:25:24	Rua Manoel Xavier de Andrade - Mocs - Timbaúba - PE	0	Desligado	0v	Parado	-7.5150 -35.3099

04/04/2024 16:11:54	Rua Manoel Xavier de Andrade - Mocs - Timbaúba - PE	0	Desligado	0v	Parado	-7.5150 -35.3099
04/04/2024 16:16:54	Rua Manoel Xavier de Andrade - Mocs - Timbaúba - PE	0	Desligado	0v	Parado	-7.5150 -35.3099
04/04/2024 16:21:54	Rua Manoel Xavier de Andrade - Mocs - Timbaúba - PE	0	Desligado	0v	Parado	-7.5150 -35.3099
04/04/2024 16:26:54	Rua Manoel Xavier de Andrade - Mocs - Timbaúba - PE	0	Desligado	0v	Parado	-7.5150 -35.3099
04/04/2024 16:31:54	Rua Manoel Xavier de Andrade - Mocs - Timbaúba - PE	0	Desligado	0v	Parado	-7.5150 -35.3099
04/04/2024 16:32:45	Rua Manoel Xavier de Andrade - Mocs - Timbaúba - PE	0	Desligado	0v	Parado	-7.5150 -35.3099
04/04/2024 16:32:52						
04/04/2024 16:33:28	Rua Manoel Xavier de Andrade - Mocs - Timbaúba - PE	0	Ligado	0v	Parado	-7.5150 -35.3099
04/04/2024 16:34:08	Rua Manoel Xavier de Andrade - Mocs - Timbaúba - PE	0	Ligado	0v	Parado	-7.5150 -35.3099
04/04/2024 16:34:48	Rua Manoel Xavier de Andrade - Mocs - Timbaúba - PE	0	Ligado	0v	Parado	-7.5150 -35.3099
04/04/2024 16:35:28	Rua Manoel Xavier de Andrade - Mocs - Timbaúba - PE	0	Ligado	0v	Parado	-7.5150 -35.3099
04/04/2024 16:36:08	Rua Manoel Xavier de Andrade - Mocs - Timbaúba - PE	0	Ligado	0v	Parado	-7.5150 -35.3099
04/04/2024 16:36:48	Rua Manoel Xavier de Andrade - Mocs - Timbaúba - PE	0	Ligado	0v	Parado	-7.5150 -35.3099
04/04/2024 16:37:28	Rua Manoel Xavier de Andrade - Mocs - Timbaúba - PE	0	Ligado	0v	Parado	-7.5150 -35.3099
04/04/2024 16:38:08	Rua Manoel Xavier de Andrade - Mocs - Timbaúba - PE	0	Ligado	0v	Parado	-7.5150 -35.3099
04/04/2024 16:38:48	Rua Manoel Xavier de Andrade - Mocs - Timbaúba - PE	0	Ligado	0v	Parado	-7.5150 -35.3099
04/04/2024 16:39:28	Rua Manoel Xavier de Andrade - Mocs - Timbaúba - PE	0	Ligado	0v	Parado	-7.5150 -35.3099
04/04/2024 16:40:08	Rua Manoel Xavier de Andrade - Mocs - Timbaúba - PE	0	Ligado	0v	Parado	-7.5150 -35.3099
04/04/2024 16:40:48	Rua Manoel Xavier de Andrade - Mocs - Timbaúba - PE	0	Ligado	0v	Parado	-7.5150 -35.3099
04/04/2024 16:41:28	Rua Manoel Xavier de Andrade - Mocs - Timbaúba - PE	0	Ligado	0v	Parado	-7.5150 -35.3099
04/04/2024 16:42:08	Rua Manoel Xavier de Andrade - Mocs - Timbaúba - PE	0	Ligado	0v	Parado	-7.5150 -35.3099
04/04/2024 16:42:48	Rua Manoel Xavier de Andrade - Mocs - Timbaúba - PE	0	Ligado	0v	Parado	-7.5150 -35.3099


04/04/2024 16:43:28	Rua Manoel Xavier de Andrade - Mocs - Timbaúba - PE	0	Ligado	0v	Parado	-7.5150 -35.3099
04/04/2024 16:44:08	Rua Manoel Xavier de Andrade - Mocs - Timbaúba - PE	0	Ligado	0v	Parado	-7.5150 -35.3099
04/04/2024 16:44:48	Rua Manoel Xavier de Andrade - Mocs - Timbaúba - PE	0	Ligado	0v	Parado	-7.5150 -35.3099
04/04/2024 16:45:28	Rua Manoel Xavier de Andrade - Mocs - Timbaúba - PE	0	Ligado	0v	Parado	-7.5150 -35.3099
04/04/2024 16:46:08	Rua Manoel Xavier de Andrade - Mocs - Timbaúba - PE	0	Ligado	0v	Parado	-7.5150 -35.3099
04/04/2024 16:46:48	Rua Manoel Xavier de Andrade - Mocs - Timbaúba - PE	0	Ligado	0v	Parado	-7.5150 -35.3099
04/04/2024 16:47:28	Rua Manoel Xavier de Andrade - Mocs - Timbaúba - PE	0	Ligado	0v	Parado	-7.5150 -35.3099
04/04/2024 16:48:08	Rua Manoel Xavier de Andrade - Mocs - Timbaúba - PE	0	Ligado	0v	Parado	-7.5150 -35.3099
04/04/2024 16:48:48	Rua Manoel de Albuquerque Galvão - Mocs - Timbaúba - PE	0	Ligado	0v	124 metros	-7.5159 -35.3093
04/04/2024 16:49:06	Rua Manoel de Albuquerque Galvão - Mocs - Timbaúba - PE	12	Ligado	0v	Parado	-7.5159 -35.3093
04/04/2024 16:49:28	Rua Doutor Geraldo Ferreira Lima - Mocs - Timbaúba - PE	11	Ligado	0v	90 metros	-7.5155 -35.3086
04/04/2024 16:50:08	Rua Doutor Geraldo Ferreira Lima - Mocs - Timbaúba - PE	0	Ligado	0v	130 metros	-7.5147 -35.3078
04/04/2024 16:50:19	Rua Doutor Geraldo Ferreira Lima - Mocs - Timbaúba - PE	18	Ligado	0v	Parado	-7.5147 -35.3078
04/04/2024 16:50:38	Rua da Itec - Mocs - Timbaúba - PE	12	Ligado	0v	93 metros	-7.5140 -35.3073
04/04/2024 16:50:49	Rua da Itec - Mocs - Timbaúba - PE	12	Ligado	0v	Parado	-7.5140 -35.3073
04/04/2024 16:51:28	Rua Coronel Claudino - Mocs - Timbaúba - PE	28	Ligado	0v	269 metros	-7.5138 -35.3049
04/04/2024 16:51:40	Rua Coronel Claudino - Mocs - Timbaúba - PE	26	Ligado	0v	76 metros	-7.5136 -35.3042
04/04/2024 16:51:51	Rua Coronel Claudino - Mocs - Timbaúba - PE	19	Ligado	0v	75 metros	-7.5133 -35.3036
04/04/2024 16:52:05	Rodovia PE-082 - Mocs - Timbaúba - PE	14	Ligado	0v	54 metros	-7.5132 -35.3032
04/04/2024 16:52:48	Rodovia PE-082 - Mocs - Timbaúba - PE	39	Ligado	0v	291 metros	-7.5107 -35.3024
04/04/2024 16:53:28	Rodovia PE-082 - Mocs - Timbaúba - PE	46	Ligado	0v	501 metros	-7.5066 -35.3005
04/04/2024 16:54:08	Rodovia PE-082 - Mocs - Timbaúba - PE	33	Ligado	0v	490 metros	-7.5025 -35.2989

04/04/2024 16:54:48	Rodovia PE-082 - Mocs - Ferreiros - PE	18	Ligado	0v	274 metros	-7.5001 -35.2984
04/04/2024 16:55:28	Rodovia PE-082 - Mocs - Timbaúba - PE	24	Ligado	0v	373 metros	-7.4968 -35.2978
04/04/2024 16:56:08	Rodovia PE-082 - Ferreiros - PE	35	Ligado	0v	298 metros	-7.4942 -35.2972
04/04/2024 16:56:48	Rodovia PE-082 - Ferreiros - PE	48	Ligado	0v	362 metros	-7.4910 -35.2966
04/04/2024 16:57:01	Rodovia PE-082 - Ferreiros - PE	53	Ligado	0v	188 metros	-7.4895 -35.2959
04/04/2024 16:57:15	Rodovia PE-082 - Ferreiros - PE	64	Ligado	0v	225 metros	-7.4880 -35.2945
04/04/2024 16:57:28	Rodovia PE-082 - Ferreiros - PE	69	Ligado	0v	243 metros	-7.4866 -35.2928
04/04/2024 16:58:08	Rodovia PE-082 - Ferreiros - PE	67	Ligado	0v	744 metros	-7.4822 -35.2878
04/04/2024 16:58:48	Rodovia PE-082 - Ferreiros - PE	69	Ligado	0v	736 metros	-7.4778 -35.2828
04/04/2024 16:59:28	Rodovia PE-082 - Ferreiros - PE	40	Ligado	0v	628 metros	-7.4741 -35.2785
04/04/2024 17:00:08	Rodovia PE-082 - Ferreiros - PE	35	Ligado	0v	364 metros	-7.4719 -35.2760
04/04/2024 17:00:48	Rodovia PE-082 - Ferreiros - PE	23	Ligado	0v	225 metros	-7.4706 -35.2745
04/04/2024 17:01:28	Rodovia PE-082 - Ferreiros - PE	55	Ligado	0v	514 metros	-7.4677 -35.2709
04/04/2024 17:02:08	Rodovia PE-082 - Ferreiros - PE	63	Ligado	0v	688 metros	-7.4640 -35.2659
04/04/2024 17:02:48	Rodovia PE-082 - Ferreiros - PE	63	Ligado	0v	714 metros	-7.4601 -35.2608
04/04/2024 17:03:28	Rodovia PE-082 - Ferreiros - PE	55	Ligado	0v	673 metros	-7.4564 -35.2559
04/04/2024 17:04:07	Rodovia PE-082 - Ferreiros - PE	30	Ligado	0v	459 metros	-7.4538 -35.2527
04/04/2024 17:04:48	Rodovia PE-082 - Ferreiros - PE	24	Ligado	0v	335 metros	-7.4510 -35.2516
04/04/2024 17:05:18	Rodovia PE-082 - Ferreiros - PE	15	Ligado	0v	187 metros	-7.4494 -35.2510
04/04/2024 17:05:28	Rodovia PE-082 - Ferreiros - PE	20	Ligado	0v	Parado	-7.4494 -35.2510
04/04/2024 17:06:08	Rodovia PE-082 - Ferreiros - PE	16	Ligado	0v	299 metros	-7.4469 -35.2501
04/04/2024 17:06:34	Rodovia PE-082 - Ferreiros - PE	26	Ligado	0v	146 metros	-7.4456 -35.2498

04/04/2024 17:06:48	Ferreiros - PE	31	Ligado	0v	113 metros	-7.4446 -35.2497
04/04/2024 17:07:28	Rodovia PE-082 - Ferreiros - PE	39	Ligado	0v	446 metros	-7.4406 -35.2501
04/04/2024 17:07:42	Rodovia PE-082 - Ferreiros - PE	41	Ligado	0v	159 metros	-7.4392 -35.2502
04/04/2024 17:07:52	Rodovia PE-082 - Ferreiros - PE	40	Ligado	0v	114 metros	-7.4383 -35.2506
04/04/2024 17:08:08	Rodovia PE-082 - Ferreiros - PE	40	Ligado	0v	181 metros	-7.4368 -35.2513
04/04/2024 17:08:48	Rodovia PE-082 - Ferreiros - PE	46	Ligado	0v	501 metros	-7.4328 -35.2534
04/04/2024 17:09:28	Rodovia PE-082 - Camutanga - PE	0	Ligado	0v	233 metros	-7.4309 -35.2543
04/04/2024 17:10:03	Rodovia PE-082 - Camutanga - PE	50	Ligado	0v	395 metros	-7.4277 -35.2558
04/04/2024 17:10:20	Rodovia PE-082 - Camutanga - PE	13	Ligado	0v	171 metros	-7.4263 -35.2562
04/04/2024 17:10:48	Rodovia PE-082 - Camutanga - PE	51	Ligado	0v	216 metros	-7.4246 -35.2573
04/04/2024 17:11:05	Rodovia PE-082 - Camutanga - PE	43	Ligado	0v	251 metros	-7.4227 -35.2584
04/04/2024 17:11:28	Rodovia PE-082 - Camutanga - PE	31	Ligado	0v	145 metros	-7.4214 -35.2588
04/04/2024 17:11:41	Rodovia PE-082 - Camutanga - PE	25	Ligado	0v	119 metros	-7.4204 -35.2591
04/04/2024 17:12:08	Rodovia PE-082 - Camutanga - PE	0	Ligado	0v	95 metros	-7.4196 -35.2592
04/04/2024 17:12:32	Rodovia PE-082 - Camutanga - PE	11	Ligado	0v	Parado	-7.4196 -35.2592
04/04/2024 17:12:48	Camutanga - PE	30	Ligado	0v	102 metros	-7.4187 -35.2595
04/04/2024 17:13:28	Rodovia PE-082 - Camutanga - PE	17	Ligado	0v	268 metros	-7.4166 -35.2607
04/04/2024 17:14:08	Rodovia PE-082 - Camutanga - PE	0	Ligado	0v	Parado	-7.4166 -35.2607
04/04/2024 17:14:19	Rodovia Pe Oitenta e Dois - Camutanga - PE	12	Ligado	0v	75 metros	-7.4160 -35.2610
04/04/2024 17:14:30	Rodovia Pe Oitenta e Dois - Camutanga - PE	17	Ligado	0v	Parado	-7.4160 -35.2610
04/04/2024 17:14:40	Rua Santa Cruz - Camutanga - PE	27	Ligado	0v	91 metros	-7.4157 -35.2618
04/04/2024 17:14:54	Rua Santa Cruz - Camutanga - PE	29	Ligado	0v	125 metros	-7.4153 -35.2628

04/04/2024 17:15:29	Rua Santa Cruz - Camutanga - PE	48	Ligado	0v	362 metros	-7.4129 -35.2651
04/04/2024 17:16:09	Rua Santa Cruz - Camutanga - PE	21	Ligado	0v	363 metros	-7.4106 -35.2674
04/04/2024 17:16:49	Rua Santa Cruz - Camutanga - PE	20	Ligado	0v	96 metros	-7.4099 -35.2680
04/04/2024 17:17:29	Rua Santa Cruz - Camutanga - PE	29	Ligado	0v	251 metros	-7.4083 -35.2696
04/04/2024 17:18:07	Rua Santa Cruz - Camutanga - PE	15	Ligado	0v	256 metros	-7.4069 -35.2714
04/04/2024 17:18:49	Rua Santa Cruz - Camutanga - PE	10	Ligado	0v	Parado	-7.4069 -35.2714
04/04/2024 17:19:29	Rua Santa Cruz - Camutanga - PE	20	Ligado	0v	202 metros	-7.4056 -35.2726
04/04/2024 17:20:09	Rua Santa Cruz - Camutanga - PE	12	Ligado	0v	65 metros	-7.4051 -35.2730
04/04/2024 17:20:33	Avenida Pedro de Albuquerque Uchôa - Camutanga - PE	12	Ligado	0v	89 metros	-7.4045 -35.2735
04/04/2024 17:20:49	Avenida Pedro de Albuquerque Uchôa - Camutanga - PE	13	Ligado	0v	53 metros	-7.4048 -35.2739
04/04/2024 17:21:06	Avenida Pedro de Albuquerque Uchôa - Camutanga - PE	20	Ligado	0v	76 metros	-7.4051 -35.2745
04/04/2024 17:21:29	Avenida Pedro de Albuquerque Uchôa - Camutanga - PE	0	Ligado	0v	Parado	-7.4051 -35.2745
04/04/2024 17:22:02	Avenida Pedro de Albuquerque Uchôa - Camutanga - PE	12	Ligado	0v	81 metros	-7.4053 -35.2752
04/04/2024 17:22:49	Avenida Pedro de Albuquerque Uchôa - Camutanga - PE	0	Ligado	0v	166 metros	-7.4056 -35.2766
04/04/2024 17:23:09	Avenida Pedro de Albuquerque Uchôa - Camutanga - PE	12	Ligado	0v	Parado	-7.4056 -35.2766
04/04/2024 17:23:29	Estrada para Quebeque - Camutanga - PE	21	Ligado	0v	91 metros	-7.4064 -35.2763
04/04/2024 17:24:09	Avenida Moisés Correia - Camutanga - PE	0	Ligado	0v	105 metros	-7.4072 -35.2759
04/04/2024 17:24:49	Avenida Moisés Correia - Camutanga - PE	0	Ligado	0v	Parado	-7.4072 -35.2759
04/04/2024 17:25:29	Travessa José Batista - Camutanga - PE	0	Ligado	0v	194 metros	-7.4088 -35.2751
04/04/2024 17:26:09	Travessa José Batista - Camutanga - PE	0	Ligado	0v	Parado	-7.4088 -35.2751
04/04/2024 17:26:20	Travessa José Batista - Camutanga - PE	15	Ligado	0v	Parado	-7.4088 -35.2751
04/04/2024 17:26:49	Travessa José Batista - Camutanga - PE	0	Ligado	0v	107 metros	-7.4083 -35.2742

04/04/2024 17:27:15	Travessa José Batista - Camutanga - PE	14	Ligado	0v	Parado	-7.4083 -35.2742
04/04/2024 17:27:29	Avenida Doutor Simplício Tavares de Melo - Camutanga - PE	23	Ligado	0v	99 metros	-7.4087 -35.2734
04/04/2024 17:28:03	Avenida Doutor Simplício Tavares de Melo - Camutanga - PE	15	Ligado	0v	71 metros	-7.4088 -35.2728
04/04/2024 17:28:13	Avenida Doutor Simplício Tavares de Melo - Camutanga - PE	11	Ligado	0v	Parado	-7.4088 -35.2728
04/04/2024 17:28:49	Avenida Doutor Simplício Tavares de Melo - Camutanga - PE	0	Ligado	0v	Parado	-7.4088 -35.2728
04/04/2024 17:29:05	AVENIDA Monsenhor Júlio Maria - Camutanga - PE	18	Ligado	0v	86 metros	-7.4080 -35.2728
04/04/2024 17:29:29	Avenida Monsenhor Júlio Maria - Camutanga - PE	13	Ligado	0v	80 metros	-7.4074 -35.2731
04/04/2024 17:29:39	Avenida Monsenhor Júlio Maria - Camutanga - PE	11	Ligado	0v	Parado	-7.4074 -35.2731
04/04/2024 17:30:09	Avenida Monsenhor Júlio Maria - Camutanga - PE	11	Ligado	0v	136 metros	-7.4063 -35.2737
04/04/2024 17:30:49	Rua Joaquim Nabuco - Camutanga - PE	10	Ligado	0v	152 metros	-7.4068 -35.2750
04/04/2024 17:31:29	Avenida Moisés Correia - Camutanga - PE	0	Ligado	0v	97 metros	-7.4075 -35.2755
04/04/2024 17:32:09	Avenida Moisés Correia - Camutanga - PE	0	Ligado	0v	Parado	-7.4075 -35.2755
04/04/2024 17:32:49	Avenida Moisés Correia - Camutanga - PE	0	Ligado	0v	Parado	-7.4075 -35.2755
04/04/2024 17:33:29	Avenida Moisés Correia - Camutanga - PE	0	Ligado	0v	Parado	-7.4075 -35.2755
04/04/2024 17:34:09	Avenida Moisés Correia - Camutanga - PE	0	Ligado	0v	Parado	-7.4075 -35.2755
04/04/2024 17:34:49	Avenida Moisés Correia - Camutanga - PE	0	Ligado	0v	Parado	-7.4075 -35.2755
04/04/2024 17:35:29	Avenida Moisés Correia - Camutanga - PE	0	Ligado	0v	Parado	-7.4075 -35.2755
04/04/2024 17:36:09	Avenida Moisés Correia - Camutanga - PE	0	Ligado	0v	Parado	-7.4075 -35.2755
04/04/2024 17:36:49	Avenida Moisés Correia - Camutanga - PE	0	Ligado	0v	Parado	-7.4075 -35.2755
04/04/2024 17:37:14	Avenida Moisés Correia - Camutanga - PE	0	Ligado	0v	Parado	-7.4075 -35.2755
04/04/2024 17:37:16						
04/04/2024 17:41:49	Avenida Moisés Correia - Camutanga - PE	0	Desligado	0v	Parado	-7.4075 -35.2755

04/04/2024 17:46:49	Avenida Moisés Correia - Camutanga - PE	0	Desligado	0v	Parado	-7.4075 -35.2755
04/04/2024 17:51:49	Avenida Moisés Correia - Camutanga - PE	0	Desligado	0v	Parado	-7.4075 -35.2755
04/04/2024 17:56:49	Avenida Moisés Correia - Camutanga - PE	0	Desligado	0v	Parado	-7.4075 -35.2755
04/04/2024 17:59:56	Avenida Moisés Correia - Camutanga - PE	0	Desligado	0v	Parado	-7.4075 -35.2755
04/04/2024 18:00:01						
04/04/2024 18:00:37	Avenida Moisés Correia - Camutanga - PE	0	Ligado	0v	Parado	-7.4075 -35.2755
04/04/2024 18:01:17	Avenida Moisés Correia - Camutanga - PE	0	Ligado	0v	140 metros	-7.4086 -35.2750
04/04/2024 18:01:57	Travessa José Batista - Camutanga - PE	0	Ligado	0v	90 metros	-7.4083 -35.2742
04/04/2024 18:02:19	Travessa José Batista - Camutanga - PE	10	Ligado	0v	Parado	-7.4083 -35.2742
04/04/2024 18:02:37	Avenida Doutor Simplício Tavares de Melo - Camutanga - PE	0	Ligado	0v	61 metros	-7.4087 -35.2738
04/04/2024 18:03:17	Avenida Doutor Simplício Tavares de Melo - Camutanga - PE	13	Ligado	0v	116 metros	-7.4088 -35.2728
04/04/2024 18:03:28	Avenida Doutor Simplício Tavares de Melo - Camutanga - PE	17	Ligado	0v	Parado	-7.4088 -35.2728
04/04/2024 18:03:47	Avenida Doutor Simplício Tavares de Melo - Camutanga - PE	10	Ligado	0v	108 metros	-7.4081 -35.2721
04/04/2024 18:03:57	Avenida Doutor Simplício Tavares de Melo - Camutanga - PE	0	Ligado	0v	Parado	-7.4081 -35.2721
04/04/2024 18:04:37	Avenida Doutor Simplício Tavares de Melo - Camutanga - PE	15	Ligado	0v	112 metros	-7.4073 -35.2716
04/04/2024 18:04:48	Avenida Doutor Simplício Tavares de Melo - Camutanga - PE	18	Ligado	0v	Parado	-7.4073 -35.2716
04/04/2024 18:05:08	Rua Santa Cruz - Camutanga - PE	24	Ligado	0v	152 metros	-7.4077 -35.2703
04/04/2024 18:05:57	Rua Santa Cruz - Camutanga - PE	25	Ligado	0v	292 metros	-7.4095 -35.2684
04/04/2024 18:06:37	Rua Santa Cruz - Camutanga - PE	22	Ligado	0v	210 metros	-7.4109 -35.2671
04/04/2024 18:07:17	Rua Santa Cruz - Camutanga - PE	38	Ligado	0v	373 metros	-7.4133 -35.2647
04/04/2024 18:07:46	Rua Santa Cruz - Camutanga - PE	46	Ligado	0v	320 metros	-7.4153 -35.2627
04/04/2024 18:07:57	Rua Santa Cruz - Camutanga - PE	30	Ligado	0v	133 metros	-7.4157 -35.2616

04/04/2024 18:08:22	Rodovia PE-082 - Camutanga - PE	10	Ligado	0v	128 metros	-7.4166 -35.2608
04/04/2024 18:08:37	Rodovia PE-082 - Camutanga - PE	22	Ligado	0v	87 metros	-7.4172 -35.2604
04/04/2024 18:09:17	Rodovia PE-082 - Camutanga - PE	21	Ligado	0v	218 metros	-7.4190 -35.2595
04/04/2024 18:09:57	Rodovia PE-082 - Camutanga - PE	0	Ligado	0v	80 metros	-7.4197 -35.2593
04/04/2024 18:10:37	Rodovia PE-082 - Camutanga - PE	25	Ligado	0v	198 metros	-7.4214 -35.2588
04/04/2024 18:11:08	Rodovia PE-082 - Camutanga - PE	42	Ligado	0v	243 metros	-7.4234 -35.2581
04/04/2024 18:11:46	Rodovia PE-082 - Camutanga - PE	15	Ligado	0v	342 metros	-7.4260 -35.2564
04/04/2024 18:11:57	Rodovia PE-082 - Camutanga - PE	0	Ligado	0v	Parado	-7.4260 -35.2564
04/04/2024 18:12:14	Rodovia PE-082 - Camutanga - PE	13	Ligado	0v	Parado	-7.4260 -35.2564
04/04/2024 18:12:37	Rodovia PE-082 - Camutanga - PE	22	Ligado	0v	177 metros	-7.4275 -35.2559
04/04/2024 18:13:17	Rodovia PE-082 - Ferreiros - PE	45	Ligado	0v	456 metros	-7.4312 -35.2542
04/04/2024 18:13:57	Rodovia PE-082 - Ferreiros - PE	49	Ligado	0v	619 metros	-7.4362 -35.2517
04/04/2024 18:14:32	Rodovia PE-082 - Ferreiros - PE	35	Ligado	0v	381 metros	-7.4393 -35.2503
04/04/2024 18:15:17	Rodovia PE-082 - Ferreiros - PE	36	Ligado	0v	487 metros	-7.4437 -35.2499
04/04/2024 18:15:40	Rodovia PE-082 - Ferreiros - PE	31	Ligado	0v	211 metros	-7.4456 -35.2498
04/04/2024 18:15:57	Rodovia PE-082 - Ferreiros - PE	19	Ligado	0v	124 metros	-7.4467 -35.2500
04/04/2024 18:16:37	Rodovia PE-082 - Ferreiros - PE	13	Ligado	0v	100 metros	-7.4475 -35.2503
04/04/2024 18:17:17	Rodovia PE-082 - Ferreiros - PE	30	Ligado	0v	260 metros	-7.4497 -35.2511
04/04/2024 18:17:57	Rodovia PE-082 - Ferreiros - PE	44	Ligado	0v	476 metros	-7.4537 -35.2527
04/04/2024 18:18:17	Rodovia PE-082 - Ferreiros - PE	45	Ligado	0v	241 metros	-7.4552 -35.2543
04/04/2024 18:18:37	Rodovia PE-082 - Ferreiros - PE	56	Ligado	0v	286 metros	-7.4567 -35.2563
04/04/2024 18:19:17	Rodovia PE-082 - Ferreiros - PE	48	Ligado	0v	599 metros	-7.4600 -35.2606

04/04/2024 18:19:57	Rodovia PE-082 - Ferreiros - PE	46	Ligado	0v	504 metros	-7.4627 -35.2643
04/04/2024 18:20:37	Rodovia PE-082 - Ferreiros - PE	53	Ligado	0v	568 metros	-7.4658 -35.2683
04/04/2024 18:21:17	Rodovia PE-082 - Ferreiros - PE	48	Ligado	0v	587 metros	-7.4690 -35.2726
04/04/2024 18:21:57	Rodovia PE-082 - Ferreiros - PE	26	Ligado	0v	358 metros	-7.4710 -35.2751
04/04/2024 18:22:37	Rodovia PE-082 - Ferreiros - PE	47	Ligado	0v	340 metros	-7.4731 -35.2774
04/04/2024 18:23:17	Rodovia PE-082 - Ferreiros - PE	41	Ligado	0v	498 metros	-7.4760 -35.2808
04/04/2024 18:23:57	Rodovia PE-082 - Ferreiros - PE	31	Ligado	0v	436 metros	-7.4786 -35.2837
04/04/2024 18:24:37	Rodovia PE-082 - Ferreiros - PE	64	Ligado	0v	544 metros	-7.4818 -35.2874
04/04/2024 18:25:17	Rodovia PE-082 - Ferreiros - PE	63	Ligado	0v	710 metros	-7.4860 -35.2922
04/04/2024 18:25:52	Rodovia PE-082 - Ferreiros - PE	57	Ligado	0v	583 metros	-7.4897 -35.2960
04/04/2024 18:26:37	Rodovia PE-082 - Ferreiros - PE	31	Ligado	0v	504 metros	-7.4940 -35.2972
04/04/2024 18:27:04	Rodovia PE-082 - Mocs - Ferreiros - PE	25	Ligado	0v	183 metros	-7.4957 -35.2976
04/04/2024 18:27:17	Rodovia PE-082 - Mocs - Timbaúba - PE	34	Ligado	0v	115 metros	-7.4967 -35.2978
04/04/2024 18:27:57	Rodovia PE-082 - Mocs - Ferreiros - PE	14	Ligado	0v	315 metros	-7.4994 -35.2983
04/04/2024 18:28:13	Rodovia PE-082 - Mocs - Ferreiros - PE	10	Ligado	0v	58 metros	-7.4999 -35.2984
04/04/2024 18:28:37	Rodovia PE-082 - Mocs - Ferreiros - PE	0	Ligado	0v	Parado	-7.4999 -35.2984
04/04/2024 18:29:17	Rodovia PE-082 - Mocs - Ferreiros - PE	0	Ligado	0v	Parado	-7.4999 -35.2984
04/04/2024 18:29:57	Rodovia PE-082 - Mocs - Ferreiros - PE	0	Ligado	0v	54 metros	-7.4995 -35.2983
04/04/2024 18:30:37	Rodovia PE-082 - Mocs - Ferreiros - PE	0	Ligado	0v	Parado	-7.4995 -35.2983
04/04/2024 18:31:17	Rodovia PE-082 - Mocs - Timbaúba - PE	39	Ligado	0v	266 metros	-7.4971 -35.2978
04/04/2024 18:31:35	Rodovia PE-082 - Mocs - Ferreiros - PE	16	Ligado	0v	139 metros	-7.4959 -35.2976
04/04/2024 18:31:57	Rua Luiz Marinho Falcão - Timbaúba - PE	11	Ligado	0v	96 metros	-7.4957 -35.2985

04/04/2024 18:32:37	Rua Luiz Marinho Falcão - Timbaúba - PE	11	Ligado	0v	137 metros	-7.4954 -35.2997
04/04/2024 18:33:17	Rua Luiz Marinho Falcão, 5 - Timbaúba - PE	19	Ligado	0v	161 metros	-7.4952 -35.3011
04/04/2024 18:33:42	Rua Luiz Marinho Falcão, 5 - Timbaúba - PE	10	Ligado	0v	87 metros	-7.4952 -35.3019
04/04/2024 18:33:57	Rua Luiz Marinho Falcão, 5 - Timbaúba - PE	0	Ligado	0v	Parado	-7.4952 -35.3019
04/04/2024 18:34:37	Rua Luiz Marinho Falcão, 5 - Timbaúba - PE	16	Ligado	0v	96 metros	-7.4952 -35.3028
04/04/2024 18:35:17	Rua Luiz Marinho Falcão - Timbaúba - PE	13	Ligado	0v	200 metros	-7.4958 -35.3045
04/04/2024 18:35:31	Rua Luiz Marinho Falcão - Timbaúba - PE	27	Ligado	0v	95 metros	-7.4962 -35.3052
04/04/2024 18:35:58	Rua Luiz Marinho Falcão - Timbaúba - PE	22	Ligado	0v	210 metros	-7.4975 -35.3066
04/04/2024 18:36:33	Rua Luiz Marinho Falcão - Timbaúba - PE	19	Ligado	0v	194 metros	-7.4986 -35.3079
04/04/2024 18:37:18	Rua Luiz Marinho Falcão - Timbaúba - PE	16	Ligado	0v	241 metros	-7.4995 -35.3099
04/04/2024 18:37:32	Timbaúba - PE	19	Ligado	0v	73 metros	-7.4999 -35.3104
04/04/2024 18:37:58	Rua Luiz Marinho Falcão - Timbaúba - PE	21	Ligado	0v	129 metros	-7.5008 -35.3112
04/04/2024 18:38:38	Rua Luiz marinho falcão - Timbaúba - PE	12	Ligado	0v	206 metros	-7.5022 -35.3124
04/04/2024 18:38:54	Rua Luiz marinho falcão - Timbaúba - PE	21	Ligado	0v	81 metros	-7.5028 -35.3129
04/04/2024 18:39:18	Rua Luiz marinho falcão - Timbaúba - PE	21	Ligado	0v	130 metros	-7.5038 -35.3134
04/04/2024 18:39:58	Rua Luiz marinho falcão - Mocs - Timbaúba - PE	19	Ligado	0v	208 metros	-7.5055 -35.3142
04/04/2024 18:40:19	Rua Conselheiro João Alfredo - Mocs - Timbaúba - PE	22	Ligado	0v	109 metros	-7.5064 -35.3146
04/04/2024 18:40:32	Rua Almirante Barroso - Mocs - Timbaúba - PE	12	Ligado	0v	79 metros	-7.5069 -35.3151
04/04/2024 18:40:52	Rua Almirante Barroso - Mocs - Timbaúba - PE	18	Ligado	0v	94 metros	-7.5073 -35.3158
04/04/2024 18:41:18	Rua Almirante Barroso - Mocs - Timbaúba - PE	24	Ligado	0v	140 metros	-7.5080 -35.3169
04/04/2024 18:41:58	Rua Conselheiro João Alfredo - Mocs - Timbaúba - PE	0	Ligado	0v	162 metros	-7.5090 -35.3180
04/04/2024 18:42:38	Rua Henrique Dias - Araruna - Timbaúba - PE	12	Ligado	0v	116 metros	-7.5099 -35.3176

04/04/2024 18:43:18	Rua Henrique Dias - Araruna - Timbaúba - PE	0	Ligado	0v	Parado	-7.5099 -35.3176
04/04/2024 18:43:58	Praça João Pessoa - Araruna - Timbaúba - PE	10	Ligado	0v	62 metros	-7.5104 -35.3179
04/04/2024 18:44:38	Praça João Pessoa - Araruna - Timbaúba - PE	0	Ligado	0v	Parado	-7.5104 -35.3179
04/04/2024 18:44:50	Praça João Pessoa - Araruna - Timbaúba - PE	13	Ligado	0v	Parado	-7.5104 -35.3179
04/04/2024 18:45:18	Rua Marechal Dantas Barreto - Araruna - Timbaúba - PE	22	Ligado	0v	163 metros	-7.5118 -35.3176
04/04/2024 18:45:47	Rua Marechal Dantas Barreto - Araruna - Timbaúba - PE	23	Ligado	0v	203 metros	-7.5135 -35.3170
04/04/2024 18:45:58	Rua Marechal Dantas Barreto - Araruna - Timbaúba - PE	21	Ligado	0v	58 metros	-7.5140 -35.3168
04/04/2024 18:46:08	Rua Marechal Dantas Barreto - Araruna - Timbaúba - PE	22	Ligado	0v	57 metros	-7.5145 -35.3167
04/04/2024 18:46:18	Rua Marechal Dantas Barreto - Araruna - Timbaúba - PE	14	Ligado	0v	Parado	-7.5145 -35.3167
04/04/2024 18:46:38	Praça Centenario - Mocs - Timbaúba - PE	11	Ligado	0v	121 metros	-7.5150 -35.3157
04/04/2024 18:46:52	Praça Centenario - Mocs - Timbaúba - PE	18	Ligado	0v	Parado	-7.5150 -35.3157
04/04/2024 18:47:18	Praça Centenario - Mocs - Timbaúba - PE	17	Ligado	0v	167 metros	-7.5152 -35.3142
04/04/2024 18:47:42	Praça Centenario - Mocs - Timbaúba - PE	16	Ligado	0v	121 metros	-7.5154 -35.3131
04/04/2024 18:47:58	Praça Centenario - Mocs - Timbaúba - PE	14	Ligado	0v	78 metros	-7.5155 -35.3124
04/04/2024 18:48:13	Praça Centenario - Mocs - Timbaúba - PE	11	Ligado	0v	Parado	-7.5155 -35.3124
04/04/2024 18:48:23	Rodoviária de Timbaúba - Mocs - Timbaúba - PE	16	Ligado	0v	81 metros	-7.5155 -35.3117
04/04/2024 18:48:38	Rodoviária de Timbaúba - Mocs - Timbaúba - PE	10	Ligado	0v	52 metros	-7.5158 -35.3114
04/04/2024 18:48:49	Rodoviária de Timbaúba - Mocs - Timbaúba - PE	15	Ligado	0v	Parado	-7.5158 -35.3114
04/04/2024 18:49:18	Travessa Barão de Lucena - Mocs - Timbaúba - PE	26	Ligado	0v	202 metros	-7.5171 -35.3101
04/04/2024 18:49:44	Travessa Barão de Lucena - Mocs - Timbaúba - PE	15	Ligado	0v	199 metros	-7.5188 -35.3095
04/04/2024 18:49:58	Travessa Barão de Lucena - Mocs - Timbaúba - PE	0	Ligado	0v	Parado	-7.5188 -35.3095
04/04/2024 18:50:24	Travessa Barão de Lucena - Mocs - Timbaúba - PE	19	Ligado	0v	63 metros	-7.5193 -35.3093

04/04/2024 18:50:38	Travessa Barão de Lucena - Mocs - Timbaúba - PE	13	Ligado	0v	60 metros	-7.5195 -35.3088
04/04/2024 18:50:59	Travessa Barão de Lucena - Mocs - Timbaúba - PE	11	Ligado	0v	80 metros	-7.5196 -35.3081
04/04/2024 18:51:16	Travessa Barão de Lucena - Mocs - Timbaúba - PE	14	Ligado	0v	67 metros	-7.5202 -35.3080
04/04/2024 18:51:46	Travessa Barão de Lucena - Mocs - Timbaúba - PE	15	Ligado	0v	Parado	-7.5202 -35.3080
04/04/2024 18:51:58	BR-408 - Mocs - Timbaúba - PE	35	Ligado	0v	117 metros	-7.5207 -35.3070
04/04/2024 18:52:38	BR-408 - Mocs - Timbaúba - PE	65	Ligado	0v	593 metros	-7.5220 -35.3018
04/04/2024 18:53:01	BR-408 - Mocs - Timbaúba - PE	68	Ligado	0v	419 metros	-7.5226 -35.2981
04/04/2024 18:53:18	BR-408 - Mocs - Timbaúba - PE	62	Ligado	0v	312 metros	-7.5226 -35.2953
04/04/2024 18:53:28	BR-408 - Mocs - Timbaúba - PE	63	Ligado	0v	171 metros	-7.5227 -35.2937
04/04/2024 18:53:58	BR-408 - Mocs - Timbaúba - PE	59	Ligado	0v	532 metros	-7.5263 -35.2905
04/04/2024 18:54:08	BR-408 - Mocs - Timbaúba - PE	54	Ligado	0v	159 metros	-7.5275 -35.2897
04/04/2024 18:54:30	BR-408 - Mocs - Timbaúba - PE	56	Ligado	0v	320 metros	-7.5303 -35.2899
04/04/2024 18:55:13	BR-408 - Mocs - Timbaúba - PE	56	Ligado	0v	638 metros	-7.5357 -35.2878
04/04/2024 18:55:41	BR-408 - Mocs - Timbaúba - PE	60	Ligado	0v	451 metros	-7.5385 -35.2849
04/04/2024 18:57:03	BR-408 - Mocs - Timbaúba - PE	66	Ligado	0v	1,46 km	-7.5438 -35.2728
04/04/2024 18:58:54	BR-408 - Caueiras - Aliança - PE	56	Ligado	0v	2 km	-7.5508 -35.2561
04/04/2024 18:59:04	BR-408 - Caueiras - Aliança - PE	66	Ligado	0v	168 metros	-7.5521 -35.2554
04/04/2024 18:59:44	BR-408 - Caueiras - Aliança - PE	61	Ligado	0v	722 metros	-7.5580 -35.2580
04/04/2024 19:00:14	BR-408 - Caueiras - Aliança - PE	66	Ligado	0v	520 metros	-7.5624 -35.2595
04/04/2024 19:00:24	BR-408 - Caueiras - Aliança - PE	62	Ligado	0v	182 metros	-7.5640 -35.2591
04/04/2024 19:00:49	BR-408 - Caueiras - Aliança - PE	76	Ligado	0v	488 metros	-7.5680 -35.2573
04/04/2024 19:00:59	BR-408 - Caueiras - Aliança - PE	67	Ligado	0v	195 metros	-7.5693 -35.2561

04/04/2024 19:01:28	BR-408 - Caueiras - Aliança - PE	58	Ligado	0v	517 metros	-7.5722 -35.2524
04/04/2024 19:01:38	BR-408 - Caueiras - Aliança - PE	67	Ligado	0v	171 metros	-7.5736 -35.2520
04/04/2024 19:02:07	BR-408 - Caueiras - Aliança - PE	68	Ligado	0v	528 metros	-7.5784 -35.2522
04/04/2024 19:02:24	BR-408 - Caueiras - Aliança - PE	69	Ligado	0v	320 metros	-7.5805 -35.2503
04/04/2024 19:03:04	BR-408 - Caueiras - Aliança - PE	67	Ligado	0v	752 metros	-7.5871 -35.2487
04/04/2024 19:03:16	BR-408 - Caueiras - Aliança - PE	37	Ligado	0v	181 metros	-7.5887 -35.2485
04/04/2024 19:03:40	BR-408 - Caueiras - Aliança - PE	51	Ligado	0v	242 metros	-7.5909 -35.2481
04/04/2024 19:03:51	BR-408 - Caueiras - Aliança - PE	55	Ligado	0v	161 metros	-7.5921 -35.2473
04/04/2024 19:04:12	BR-408 - Caueiras - Aliança - PE	60	Ligado	0v	328 metros	-7.5938 -35.2449
04/04/2024 19:04:24	BR-408 - Caueiras - Aliança - PE	63	Ligado	0v	211 metros	-7.5955 -35.2440
04/04/2024 19:05:04	BR-408 - Aliança - PE	67	Ligado	0v	712 metros	-7.6013 -35.2414
04/04/2024 19:05:44	BR-408 - Aliança - PE	67	Ligado	0v	759 metros	-7.6080 -35.2399
04/04/2024 19:06:24	BR-408 - Aliança - PE	65	Ligado	0v	788 metros	-7.6150 -35.2393
04/04/2024 19:06:58	BR-408 - Aliança - PE	63	Ligado	0v	605 metros	-7.6199 -35.2415
04/04/2024 19:07:17	BR-408 - Aliança - PE	65	Ligado	0v	351 metros	-7.6231 -35.2412
04/04/2024 19:07:29	BR-408 - Aliança - PE	64	Ligado	0v	213 metros	-7.6248 -35.2419
04/04/2024 19:07:44	BR-408 - Aliança - PE	65	Ligado	0v	270 metros	-7.6264 -35.2437
04/04/2024 19:08:14	BR-408 - Aliança - PE	61	Ligado	0v	517 metros	-7.6291 -35.2475
04/04/2024 19:08:24	BR-408 - Aliança - PE	65	Ligado	0v	178 metros	-7.6294 -35.2491
04/04/2024 19:08:34	BR-408 - Aliança - PE	60	Ligado	0v	170 metros	-7.6302 -35.2504
04/04/2024 19:09:04	BR-408 - Aliança - PE	65	Ligado	0v	549 metros	-7.6347 -35.2524
04/04/2024 19:09:43	BR-408 - Aliança - PE	66	Ligado	0v	712 metros	-7.6407 -35.2545

04/04/2024 19:10:02	BR-408 - Aliança - PE	62	Ligado	0v	325 metros	-7.6436 -35.2541
04/04/2024 19:11:18	BR-408 - Nazaré da Mata - PE	60	Ligado	0v	1,35 km	-7.6550 -35.2500
04/04/2024 19:11:58	BR-408 - Nazaré da Mata - PE	64	Ligado	0v	647 metros	-7.6608 -35.2502
04/04/2024 19:12:53	BR-408 - Nazaré da Mata - PE	65	Ligado	0v	920 metros	-7.6681 -35.2463
04/04/2024 19:13:33	BR-408 - Nazaré da Mata - PE	68	Ligado	0v	724 metros	-7.6736 -35.2498
04/04/2024 19:14:13	BR-408 - Nazaré da Mata - PE	58	Ligado	0v	687 metros	-7.6795 -35.2516
04/04/2024 19:14:53	BR-408 - Nazaré da Mata - PE	66	Ligado	0v	732 metros	-7.6845 -35.2479
04/04/2024 19:15:33	BR-408 - Nazaré da Mata - PE	82	Ligado	0v	736 metros	-7.6910 -35.2491
04/04/2024 19:16:24	BR-408 - Nazaré da Mata - PE	68	Ligado	0v	1,08 km	-7.7003 -35.2462
04/04/2024 19:16:48	BR-408 - Nazaré da Mata - PE	55	Ligado	0v	410 metros	-7.7038 -35.2450
04/04/2024 19:17:04	BR-408 - Nazaré da Mata - PE	53	Ligado	0v	242 metros	-7.7053 -35.2435
04/04/2024 19:17:34	BR-408 - Nazaré da Mata - PE	62	Ligado	0v	476 metros	-7.7082 -35.2403
04/04/2024 19:17:44	BR-408 - Nazaré da Mata - PE	70	Ligado	0v	651 metros	-7.7098 -35.2397
04/04/2024 19:18:16	BR-408 - Nazaré da Mata - PE	75	Ligado	0v	665 metros	-7.7154 -35.2376
04/04/2024 19:19:02	BR-408 - Nazaré da Mata - PE	62	Ligado	0v	871 metros	-7.7230 -35.2391
04/04/2024 19:19:17	Rua Castro Alves - Sertãozinho - Nazaré da Mata - PE	65	Ligado	0v	265 metros	-7.7251 -35.2403
04/04/2024 19:19:27	BR-408 - Nazaré da Mata - PE	65	Ligado	0v	182 metros	-7.7268 -35.2401
04/04/2024 19:19:44	Rodovia BR-408 - Juá - Nazaré da Mata - PE	68	Ligado	0v	312 metros	-7.7292 -35.2388
04/04/2024 19:19:55	Rodovia BR-408 - Juá - Nazaré da Mata - PE	70	Ligado	0v	219 metros	-7.7309 -35.2378
04/04/2024 19:20:12	Rodovia BR-408 - Juá - Nazaré da Mata - PE	70	Ligado	0v	314 metros	-7.7332 -35.2361
04/04/2024 19:20:24	Rodovia BR-408 - Juá - Nazaré da Mata - PE	76	Ligado	0v	249 metros	-7.7354 -35.2356
04/04/2024 19:21:04	Rodovia BR-408 - Juá - Nazaré da Mata - PE	53	Ligado	0v	694 metros	-7.7414 -35.2341

04/04/2024 19:21:44	Rua Nunes Machado - Juá - Nazaré da Mata - PE	0	Ligado	0v	196 metros	-7.7432 -35.2342
04/04/2024 19:21:56	Rua Nunes Machado - Juá - Nazaré da Mata - PE	19	Ligado	0v	Parado	-7.7432 -35.2342
04/04/2024 19:22:24	Rua Nunes Machado - Juá - Nazaré da Mata - PE	14	Ligado	0v	120 metros	-7.7433 -35.2332
04/04/2024 19:22:38	Rua Nunes Machado - Juá - Nazaré da Mata - PE	16	Ligado	0v	62 metros	-7.7433 -35.2326
04/04/2024 19:23:04	Rua Nunes Machado - Juá - Nazaré da Mata - PE	17	Ligado	0v	131 metros	-7.7439 -35.2316
04/04/2024 19:23:31	Rua Coelho Neto - Juá - Nazaré da Mata - PE	18	Ligado	0v	119 metros	-7.7439 -35.2305
04/04/2024 19:23:41	Rua Coelho Neto - Juá - Nazaré da Mata - PE	17	Ligado	0v	Parado	-7.7439 -35.2305
04/04/2024 19:23:55	Rua Coelho Neto - Juá - Nazaré da Mata - PE	18	Ligado	0v	138 metros	-7.7435 -35.2294
04/04/2024 19:24:24	Rua Ermirio Coutinho - Sertãozinho - Nazaré da Mata - PE	0	Ligado	0v	73 metros	-7.7433 -35.2287
04/04/2024 19:24:57	Rua Ermirio Coutinho - Sertãozinho - Nazaré da Mata - PE	11	Ligado	0v	Parado	-7.7433 -35.2287
04/04/2024 19:25:12	Rua Ermirio Coutinho, 3-1 - Juá - Nazaré da Mata - PE	20	Ligado	0v	81 metros	-7.7436 -35.2281
04/04/2024 19:25:37	Rua Marechal Dantas Barreto - Sertãozinho - Nazaré da Mata - PE	13	Ligado	0v	71 metros	-7.7441 -35.2277
04/04/2024 19:26:24	Rua Dom Moura - Sertãozinho - Nazaré da Mata - PE	20	Ligado	0v	221 metros	-7.7424 -35.2267
04/04/2024 19:26:41	Praça João XXIII - Sertãozinho - Nazaré da Mata - PE	13	Ligado	0v	77 metros	-7.7419 -35.2261
04/04/2024 19:27:04	Praça João XXIII - Sertãozinho - Nazaré da Mata - PE	10	Ligado	0v	Parado	-7.7419 -35.2261
04/04/2024 19:27:16	Rua Bom Jesus - Sertãozinho - Nazaré da Mata - PE	15	Ligado	0v	52 metros	-7.7418 -35.2266
04/04/2024 19:27:44	Rua Bom Jesus - Sertãozinho - Nazaré da Mata - PE	15	Ligado	0v	122 metros	-7.7424 -35.2275
04/04/2024 19:28:24	Rua Bom Jesus - Sertãozinho - Nazaré da Mata - PE	0	Ligado	0v	Parado	-7.7424 -35.2275
04/04/2024 19:29:04	Rua Ermirio Coutinho - Sertãozinho - Nazaré da Mata - PE	0	Ligado	0v	65 metros	-7.7428 -35.2280
04/04/2024 19:29:44	Rua Ermirio Coutinho - Sertãozinho - Nazaré da Mata - PE	0	Ligado	0v	Parado	-7.7428 -35.2280
04/04/2024 19:30:25	Rua Ermirio Coutinho - Sertãozinho - Nazaré da Mata - PE	0	Ligado	0v	Parado	-7.7428 -35.2280
04/04/2024 19:31:05	Rua Ermirio Coutinho - Sertãozinho - Nazaré da Mata - PE	0	Ligado	0v	Parado	-7.7428 -35.2280

04/04/2024 19:31:45	Rua Ermirio Coutinho - Sertãozinho - Nazaré da Mata - PE	0	Ligado	0v	Parado	-7.7428 -35.2280
04/04/2024 19:32:25	Rua Ermirio Coutinho - Sertãozinho - Nazaré da Mata - PE	0	Ligado	0v	Parado	-7.7428 -35.2280
04/04/2024 19:33:05	Rua Ermirio Coutinho - Sertãozinho - Nazaré da Mata - PE	0	Ligado	0v	Parado	-7.7428 -35.2280
04/04/2024 19:33:45	Rua Ermirio Coutinho - Sertãozinho - Nazaré da Mata - PE	0	Ligado	0v	Parado	-7.7428 -35.2280
04/04/2024 19:34:25	Rua Ermirio Coutinho - Sertãozinho - Nazaré da Mata - PE	0	Ligado	0v	Parado	-7.7428 -35.2280
04/04/2024 19:35:05	Rua Ermirio Coutinho - Sertãozinho - Nazaré da Mata - PE	0	Ligado	0v	Parado	-7.7428 -35.2280
04/04/2024 19:35:24	Rua Ermirio Coutinho - Sertãozinho - Nazaré da Mata - PE	0	Ligado	0v	Parado	-7.7428 -35.2280
04/04/2024 19:35:26						
04/04/2024 19:40:05	Rua Ermirio Coutinho - Sertãozinho - Nazaré da Mata - PE	0	Desligado	0v	Parado	-7.7428 -35.2280
04/04/2024 19:45:05	Rua Ermirio Coutinho - Sertãozinho - Nazaré da Mata - PE	0	Desligado	0v	Parado	-7.7428 -35.2280
04/04/2024 19:50:05	Rua Ermirio Coutinho - Sertãozinho - Nazaré da Mata - PE	0	Desligado	0v	Parado	-7.7428 -35.2280
04/04/2024 19:55:05	Rua Ermirio Coutinho - Sertãozinho - Nazaré da Mata - PE	0	Desligado	0v	Parado	-7.7428 -35.2280
04/04/2024 20:00:05	Rua Ermirio Coutinho - Sertãozinho - Nazaré da Mata - PE	0	Desligado	0v	Parado	-7.7428 -35.2280
04/04/2024 20:05:05	Rua Ermirio Coutinho - Sertãozinho - Nazaré da Mata - PE	0	Desligado	0v	Parado	-7.7428 -35.2280
04/04/2024 20:10:05	Rua Ermirio Coutinho - Sertãozinho - Nazaré da Mata - PE	0	Desligado	0v	Parado	-7.7428 -35.2280
04/04/2024 20:15:05	Rua Ermirio Coutinho - Sertãozinho - Nazaré da Mata - PE	0	Desligado	0v	Parado	-7.7428 -35.2280
04/04/2024 20:20:05	Rua Ermirio Coutinho - Sertãozinho - Nazaré da Mata - PE	0	Desligado	0v	Parado	-7.7428 -35.2280
04/04/2024 20:25:05	Rua Ermirio Coutinho - Sertãozinho - Nazaré da Mata - PE	0	Desligado	0v	Parado	-7.7428 -35.2280
04/04/2024 20:30:05	Rua Ermirio Coutinho - Sertãozinho - Nazaré da Mata - PE	0	Desligado	0v	Parado	-7.7428 -35.2280
04/04/2024 20:35:05	Rua Ermirio Coutinho - Sertãozinho - Nazaré da Mata - PE	0	Desligado	0v	Parado	-7.7428 -35.2280
04/04/2024 20:40:05	Rua Ermirio Coutinho - Sertãozinho - Nazaré da Mata - PE	0	Desligado	0v	Parado	-7.7428 -35.2280
04/04/2024 20:45:05	Rua Ermirio Coutinho - Sertãozinho - Nazaré da Mata - PE	0	Desligado	0v	Parado	-7.7428 -35.2280

04/04/2024 20:50:05	Rua Ermirio Coutinho - Sertãozinho - Nazaré da Mata - PE	0	Desligado	0v	Parado	-7.7428 -35.2280
04/04/2024 20:55:05	Rua Ermirio Coutinho - Sertãozinho - Nazaré da Mata - PE	0	Desligado	0v	Parado	-7.7428 -35.2280
04/04/2024 21:00:05	Rua Ermirio Coutinho - Sertãozinho - Nazaré da Mata - PE	0	Desligado	0v	Parado	-7.7428 -35.2280
04/04/2024 21:05:05	Rua Ermirio Coutinho - Sertãozinho - Nazaré da Mata - PE	0	Desligado	0v	Parado	-7.7428 -35.2280
04/04/2024 21:10:05	Rua Ermirio Coutinho - Sertãozinho - Nazaré da Mata - PE	0	Desligado	0v	Parado	-7.7428 -35.2280
04/04/2024 21:15:05	Rua Ermirio Coutinho - Sertãozinho - Nazaré da Mata - PE	0	Desligado	0v	Parado	-7.7428 -35.2280
04/04/2024 21:20:05	Rua Ermirio Coutinho - Sertãozinho - Nazaré da Mata - PE	0	Desligado	0v	Parado	-7.7428 -35.2280
04/04/2024 21:22:42	Rua Ermirio Coutinho - Sertãozinho - Nazaré da Mata - PE	0	Desligado	0v	Parado	-7.7428 -35.2280
04/04/2024 21:22:48						
04/04/2024 21:23:24	Rua Ermirio Coutinho - Sertãozinho - Nazaré da Mata - PE	0	Ligado	0v	Parado	-7.7428 -35.2280
04/04/2024 21:24:04	Rua Ermirio Coutinho - Sertãozinho - Nazaré da Mata - PE	0	Ligado	0v	Parado	-7.7428 -35.2280
04/04/2024 21:24:44	Rua Ermirio Coutinho - Sertãozinho - Nazaré da Mata - PE	0	Ligado	0v	Parado	-7.7428 -35.2280
04/04/2024 21:25:24	Rua Ermirio Coutinho - Sertãozinho - Nazaré da Mata - PE	0	Ligado	0v	Parado	-7.7428 -35.2280
04/04/2024 21:26:04	Rua Ermirio Coutinho - Sertãozinho - Nazaré da Mata - PE	0	Ligado	0v	Parado	-7.7428 -35.2280
04/04/2024 21:26:44	Rua Ermirio Coutinho - Sertãozinho - Nazaré da Mata - PE	0	Ligado	0v	Parado	-7.7428 -35.2280
04/04/2024 21:27:24	Rua Ermirio Coutinho - Sertãozinho - Nazaré da Mata - PE	0	Ligado	0v	Parado	-7.7428 -35.2280
04/04/2024 21:28:04	Rua Ermirio Coutinho - Sertãozinho - Nazaré da Mata - PE	0	Ligado	0v	Parado	-7.7428 -35.2280
04/04/2024 21:28:44	Rua Ermirio Coutinho - Sertãozinho - Nazaré da Mata - PE	0	Ligado	0v	Parado	-7.7428 -35.2280
04/04/2024 21:29:24	Rua Ermirio Coutinho - Sertãozinho - Nazaré da Mata - PE	0	Ligado	0v	Parado	-7.7428 -35.2280
04/04/2024 21:30:04	Rua Ermirio Coutinho - Sertãozinho - Nazaré da Mata - PE	0	Ligado	0v	Parado	-7.7428 -35.2280
04/04/2024 21:30:45	Rua Ermirio Coutinho - Sertãozinho - Nazaré da Mata - PE	0	Ligado	0v	Parado	-7.7428 -35.2280
04/04/2024 21:31:25	Rua Ermirio Coutinho - Sertãozinho - Nazaré da Mata - PE	0	Ligado	0v	Parado	-7.7428 -35.2280

04/04/2024 21:32:05	Rua Ermirio Coutinho - Sertãozinho - Nazaré da Mata - PE	0	Ligado	0v	Parado	-7.7428 -35.2280
04/04/2024 21:32:45	Rua Ermirio Coutinho - Sertãozinho - Nazaré da Mata - PE	0	Ligado	0v	Parado	-7.7428 -35.2280
04/04/2024 21:33:25	Rua Ermirio Coutinho - Sertãozinho - Nazaré da Mata - PE	0	Ligado	0v	Parado	-7.7428 -35.2280
04/04/2024 21:34:05	Rua Ermirio Coutinho - Sertãozinho - Nazaré da Mata - PE	0	Ligado	0v	Parado	-7.7428 -35.2280
04/04/2024 21:34:45	Rua Ermirio Coutinho - Sertãozinho - Nazaré da Mata - PE	0	Ligado	0v	Parado	-7.7428 -35.2280
04/04/2024 21:35:25	Rua Ermirio Coutinho - Sertãozinho - Nazaré da Mata - PE	0	Ligado	0v	Parado	-7.7428 -35.2280
04/04/2024 21:36:05	Rua Doutor Florentino dos Santos - Juá - Nazaré da Mata - PE	10	Ligado	0v	60 metros	-7.7427 -35.2285
04/04/2024 21:36:45	Travessa Dom Carlos Coelho - Juá - Nazaré da Mata - PE	0	Ligado	0v	56 metros	-7.7430 -35.2289
04/04/2024 21:37:25	Travessa Dom Carlos Coelho - Juá - Nazaré da Mata - PE	0	Ligado	0v	Parado	-7.7430 -35.2289
04/04/2024 21:38:05	Rua Doutor Florentino dos Santos - Juá - Nazaré da Mata - PE	0	Ligado	0v	64 metros	-7.7432 -35.2294
04/04/2024 21:38:45	Rua Doutor Florentino dos Santos - Juá - Nazaré da Mata - PE	15	Ligado	0v	135 metros	-7.7435 -35.2306
04/04/2024 21:39:08	Rua Doutor Florentino dos Santos - Juá - Nazaré da Mata - PE	16	Ligado	0v	102 metros	-7.7437 -35.2315
04/04/2024 21:39:20	Rua Nunes Machado - Juá - Nazaré da Mata - PE	19	Ligado	0v	68 metros	-7.7436 -35.2321
04/04/2024 21:39:31	Rua Nunes Machado - Juá - Nazaré da Mata - PE	18	Ligado	0v	54 metros	-7.7433 -35.2325
04/04/2024 21:39:57	Rua Nunes Machado - Juá - Nazaré da Mata - PE	17	Ligado	0v	162 metros	-7.7432 -35.2339
04/04/2024 21:40:08	Rua Nunes Machado - Juá - Nazaré da Mata - PE	13	Ligado	0v	Parado	-7.7432 -35.2339
04/04/2024 21:40:22	Rodovia BR-408 - Juá - Nazaré da Mata - PE	23	Ligado	0v	100 metros	-7.7423 -35.2341
04/04/2024 21:40:45	Rodovia BR-408 - Juá - Nazaré da Mata - PE	54	Ligado	0v	275 metros	-7.7399 -35.2342
04/04/2024 21:41:25	Rodovia BR-408 - Juá - Nazaré da Mata - PE	61	Ligado	0v	718 metros	-7.7337 -35.2359
04/04/2024 21:41:38	Rodovia BR-408 - Juá - Nazaré da Mata - PE	55	Ligado	0v	212 metros	-7.7320 -35.2368
04/04/2024 21:41:54	Rodovia BR-408 - Juá - Nazaré da Mata - PE	53	Ligado	0v	247 metros	-7.7303 -35.2382
04/04/2024 21:42:05	Rodovia BR-408 - Juá - Nazaré da Mata - PE	50	Ligado	0v	160 metros	-7.7290 -35.2389

04/04/2024 21:42:25	BR-408 - Nazaré da Mata - PE	65	Ligado	0v	324 metros	-7.7264 -35.2402
04/04/2024 21:42:35	BR-408 - Nazaré da Mata - PE	67	Ligado	0v	186 metros	-7.7247 -35.2401
04/04/2024 21:42:45	BR-408 - Nazaré da Mata - PE	69	Ligado	0v	193 metros	-7.7233 -35.2392
04/04/2024 21:43:17	BR-408 - Nazaré da Mata - PE	72	Ligado	0v	674 metros	-7.7174 -35.2379
04/04/2024 21:43:27	BR-408 - Nazaré da Mata - PE	62	Ligado	0v	180 metros	-7.7158 -35.2375
04/04/2024 21:43:40	BR-408 - Nazaré da Mata - PE	64	Ligado	0v	223 metros	-7.7138 -35.2380
04/04/2024 21:44:05	BR-408 - Nazaré da Mata - PE	58	Ligado	0v	434 metros	-7.7102 -35.2395
04/04/2024 21:44:24	BR-408 - Nazaré da Mata - PE	56	Ligado	0v	294 metros	-7.7079 -35.2406
04/04/2024 21:44:45	BR-408 - Nazaré da Mata - PE	69	Ligado	0v	386 metros	-7.7055 -35.2432
04/04/2024 21:44:59	BR-408 - Nazaré da Mata - PE	76	Ligado	0v	285 metros	-7.7037 -35.2450
04/04/2024 21:45:25	BR-408 - Nazaré da Mata - PE	72	Ligado	0v	577 metros	-7.6988 -35.2466
04/04/2024 21:46:05	BR-408 - Nazaré da Mata - PE	62	Ligado	0v	745 metros	-7.6924 -35.2486
04/04/2024 21:46:18	BR-408 - Nazaré da Mata - PE	53	Ligado	0v	211 metros	-7.6906 -35.2492
04/04/2024 21:46:35	BR-408 - Nazaré da Mata - PE	42	Ligado	0v	228 metros	-7.6886 -35.2497
04/04/2024 21:46:45	BR-408 - Nazaré da Mata - PE	43	Ligado	0v	335 metros	-7.6876 -35.2494
04/04/2024 21:47:07	BR-408 - Nazaré da Mata - PE	41	Ligado	0v	255 metros	-7.6857 -35.2480
04/04/2024 21:47:20	BR-408 - Nazaré da Mata - PE	54	Ligado	0v	167 metros	-7.6842 -35.2480
04/04/2024 21:48:00	BR-408 - Nazaré da Mata - PE	73	Ligado	0v	716 metros	-7.6790 -35.2518
04/04/2024 21:48:12	BR-408 - Nazaré da Mata - PE	75	Ligado	0v	930 metros	-7.6768 -35.2518
04/04/2024 21:48:45	BR-408 - Nazaré da Mata - PE	68	Ligado	0v	625 metros	-7.6721 -35.2488
04/04/2024 21:49:10	BR-408 - Nazaré da Mata - PE	65	Ligado	0v	475 metros	-7.6685 -35.2464
04/04/2024 21:49:20	BR-408 - Nazaré da Mata - PE	66	Ligado	0v	185 metros	-7.6668 -35.2464

04/04/2024 21:49:55	BR-408 - Nazaré da Mata - PE	71	Ligado	0v	672 metros	-7.6621 -35.2501
04/04/2024 21:50:05	BR-408 - Nazaré da Mata - PE	68	Ligado	0v	195 metros	-7.6603 -35.2500
04/04/2024 21:50:21	BR-408 - Nazaré da Mata - PE	69	Ligado	0v	295 metros	-7.6578 -35.2492
04/04/2024 21:50:45	BR-408 - Aliança - PE	78	Ligado	0v	500 metros	-7.6535 -35.2506
04/04/2024 21:51:25	BR-408 - Aliança - PE	71	Ligado	0v	790 metros	-7.6468 -35.2530
04/04/2024 21:51:57	BR-408 - Aliança - PE	73	Ligado	0v	612 metros	-7.6415 -35.2545
04/04/2024 21:52:41	BR-408 - Aliança - PE	65	Ligado	0v	833 metros	-7.6344 -35.2523
04/04/2024 21:53:10	BR-408 - Aliança - PE	66	Ligado	0v	544 metros	-7.6300 -35.2502
04/04/2024 21:53:25	BR-408 - Aliança - PE	66	Ligado	0v	280 metros	-7.6293 -35.2478
04/04/2024 21:54:05	BR-408 - Aliança - PE	62	Ligado	0v	743 metros	-7.6254 -35.2423
04/04/2024 21:54:18	BR-408 - Aliança - PE	68	Ligado	0v	239 metros	-7.6235 -35.2412
04/04/2024 21:54:41	BR-408 - Aliança - PE	66	Ligado	0v	418 metros	-7.6198 -35.2415
04/04/2024 21:55:08	BR-408 - Aliança - PE	66	Ligado	0v	504 metros	-7.6159 -35.2392
04/04/2024 21:55:18	BR-408 - Aliança - PE	68	Ligado	0v	186 metros	-7.6142 -35.2395
04/04/2024 21:56:05	BR-408 - Aliança - PE	50	Ligado	0v	716 metros	-7.6078 -35.2400
04/04/2024 21:56:45	BR-408 - Aliança - PE	65	Ligado	0v	681 metros	-7.6018 -35.2412
04/04/2024 21:57:25	BR-408 - Caueiras - Aliança - PE	72	Ligado	0v	754 metros	-7.5956 -35.2439
04/04/2024 21:57:36	BR-408 - Caueiras - Aliança - PE	72	Ligado	0v	229 metros	-7.5938 -35.2448
04/04/2024 21:57:56	BR-408 - Caueiras - Aliança - PE	76	Ligado	0v	407 metros	-7.5916 -35.2478
04/04/2024 21:58:45	BR-408 - Caueiras - Aliança - PE	55	Ligado	0v	658 metros	-7.5858 -35.2489
04/04/2024 21:59:15	BR-408 - Caueiras - Aliança - PE	69	Ligado	0v	541 metros	-7.5810 -35.2498
04/04/2024 21:59:25	BR-408 - Caueiras - Aliança - PE	66	Ligado	0v	189 metros	-7.5798 -35.2511

04/04/2024 21:59:37	BR-408 - Caueiras - Aliança - PE	64	Ligado	0v	214 metros	-7.5783 -35.2522
04/04/2024 22:00:05	BR-408 - Caueiras - Aliança - PE	60	Ligado	0v	514 metros	-7.5736 -35.2519
04/04/2024 22:00:15	BR-408 - Caueiras - Aliança - PE	65	Ligado	0v	174 metros	-7.5722 -35.2524
04/04/2024 22:00:45	BR-408 - Caueiras - Aliança - PE	70	Ligado	0v	610 metros	-7.5687 -35.2567
04/04/2024 22:01:21	BR-408 - Caueiras - Aliança - PE	69	Ligado	0v	653 metros	-7.5635 -35.2594
04/04/2024 22:01:33	BR-408 - Caueiras - Aliança - PE	68	Ligado	0v	229 metros	-7.5614 -35.2595
04/04/2024 22:02:05	BR-408 - Caueiras - Aliança - PE	73	Ligado	0v	633 metros	-7.5562 -35.2571
04/04/2024 22:02:16	BR-408 - Caueiras - Aliança - PE	65	Ligado	0v	213 metros	-7.5545 -35.2562
04/04/2024 22:02:28	BR-408 - Caueiras - Aliança - PE	67	Ligado	0v	226 metros	-7.5527 -35.2554
04/04/2024 22:02:38	BR-408 - Caueiras - Aliança - PE	61	Ligado	0v	175 metros	-7.5512 -35.2557
04/04/2024 22:03:25	BR-408 - Caueiras - Aliança - PE	65	Ligado	0v	867 metros	-7.5480 -35.2629
04/04/2024 22:06:31	BR-408 - Mocs - Timbaúba - PE	46	Ligado	0v	3,11 km	-7.5352 -35.2880
04/04/2024 22:07:03	BR-408 - Mocs - Timbaúba - PE	58	Ligado	0v	565 metros	-7.5304 -35.2899
04/04/2024 22:07:18	BR-408 - Mocs - Timbaúba - PE	64	Ligado	0v	266 metros	-7.5281 -35.2895
04/04/2024 22:07:44	BR-408 - Mocs - Timbaúba - PE	68	Ligado	0v	543 metros	-7.5240 -35.2922
04/04/2024 22:07:56	BR-408 - Mocs - Timbaúba - PE	70	Ligado	0v	224 metros	-7.5227 -35.2938
04/04/2024 22:08:24	BR-408 - Mocs - Timbaúba - PE	66	Ligado	0v	529 metros	-7.5226 -35.2986
04/04/2024 22:08:58	BR-408 - Mocs - Timbaúba - PE	57	Ligado	0v	614 metros	-7.5215 -35.3040
04/04/2024 22:09:10	BR-408 - Mocs - Timbaúba - PE	27	Ligado	0v	144 metros	-7.5211 -35.3052
04/04/2024 22:09:45	Rodovia PE-082 - Mocs - Timbaúba - PE	33	Ligado	0v	305 metros	-7.5184 -35.3047
04/04/2024 22:10:25	Rodovia PE-082 - Mocs - Timbaúba - PE	24	Ligado	0v	340 metros	-7.5155 -35.3039
04/04/2024 22:11:05	Rodovia PE-082 - Mocs - Timbaúba - PE	18	Ligado	0v	367 metros	-7.5123 -35.3029


04/04/2024 22:11:45	Rodovia PE-082 - Mocs - Timbaúba - PE	55	Ligado	0v	401 metros	-7.5089 -35.3017
04/04/2024 22:12:25	Rodovia PE-082 - Mocs - Timbaúba - PE	38	Ligado	0v	572 metros	-7.5043 -35.2994
04/04/2024 22:13:05	Rodovia PE-082 - Mocs - Timbaúba - PE	27	Ligado	0v	417 metros	-7.5007 -35.2986
04/04/2024 22:13:45	Rodovia PE-082 - Mocs - Ferreiros - PE	0	Ligado	0v	134 metros	-7.4995 -35.2983
04/04/2024 22:14:25	Rodovia PE-082 - Mocs - Ferreiros - PE	0	Ligado	0v	Parado	-7.4995 -35.2983
04/04/2024 22:15:05	Rodovia PE-082 - Mocs - Ferreiros - PE	10	Ligado	0v	Parado	-7.4995 -35.2983
04/04/2024 22:15:45	Rodovia PE-082 - Mocs - Timbaúba - PE	25	Ligado	0v	321 metros	-7.4967 -35.2977
04/04/2024 22:15:56	Rodovia PE-082 - Mocs - Ferreiros - PE	15	Ligado	0v	78 metros	-7.4960 -35.2976
04/04/2024 22:16:25	Rua Luiz Marinho Falcão - Timbaúba - PE	11	Ligado	0v	111 metros	-7.4957 -35.2986
04/04/2024 22:17:05	Rua Luiz Marinho Falcão - Timbaúba - PE	10	Ligado	0v	114 metros	-7.4955 -35.2996
04/04/2024 22:17:45	Rua Luiz Marinho Falcão, 5 - Timbaúba - PE	12	Ligado	0v	140 metros	-7.4952 -35.3008
04/04/2024 22:18:02	Rua Luiz Marinho Falcão, 5 - Timbaúba - PE	14	Ligado	0v	75 metros	-7.4952 -35.3015
04/04/2024 22:18:25	Rua Luiz Marinho Falcão, 5 - Timbaúba - PE	0	Ligado	0v	67 metros	-7.4953 -35.3021
04/04/2024 22:19:05	Rua Luiz Marinho Falcão, 5 - Timbaúba - PE	0	Ligado	0v	Parado	-7.4953 -35.3021
04/04/2024 22:19:45	Rua Luiz Marinho Falcão, 5 - Timbaúba - PE	0	Ligado	0v	Parado	-7.4953 -35.3021
04/04/2024 22:20:21	Rua Luiz Marinho Falcão, 5 - Timbaúba - PE	12	Ligado	0v	Parado	-7.4953 -35.3021
04/04/2024 22:21:05	Rua Luiz Marinho Falcão - Timbaúba - PE	17	Ligado	0v	208 metros	-7.4954 -35.3002
04/04/2024 22:21:21	Rua Luiz Marinho Falcão - Timbaúba - PE	10	Ligado	0v	52 metros	-7.4955 -35.2998
04/04/2024 22:21:45	Rua Luiz Marinho Falcão - Timbaúba - PE	11	Ligado	0v	76 metros	-7.4956 -35.2991
04/04/2024 22:22:25	Rua Luiz Marinho Falcão - Timbaúba - PE	0	Ligado	0v	163 metros	-7.4959 -35.2977
04/04/2024 22:23:05	Rodovia PE-082 - Ferreiros - PE	31	Ligado	0v	284 metros	-7.4934 -35.2971
04/04/2024 22:23:43	Rodovia PE-082 - Ferreiros - PE	52	Ligado	0v	393 metros	-7.4900 -35.2962




04/04/2024 22:23:54	Rodovia PE-082 - Ferreiros - PE	56	Ligado	0v	170 metros	-7.4887 -35.2953
04/04/2024 22:24:25	Rodovia PE-082 - Ferreiros - PE	65	Ligado	0v	559 metros	-7.4854 -35.2915
04/04/2024 22:25:05	Rodovia PE-082 - Ferreiros - PE	70	Ligado	0v	719 metros	-7.4811 -35.2866
04/04/2024 22:25:45	Rodovia PE-082 - Ferreiros - PE	58	Ligado	0v	711 metros	-7.4769 -35.2818
04/04/2024 22:26:25	Rodovia PE-082 - Ferreiros - PE	42	Ligado	0v	634 metros	-7.4732 -35.2775
04/04/2024 22:27:05	Rodovia PE-082 - Ferreiros - PE	15	Ligado	0v	281 metros	-7.4715 -35.2756
04/04/2024 22:27:45	Rodovia PE-082 - Ferreiros - PE	18	Ligado	0v	181 metros	-7.4704 -35.2743
04/04/2024 22:28:25	Rodovia PE-082 - Ferreiros - PE	42	Ligado	0v	376 metros	-7.4683 -35.2717
04/04/2024 22:29:05	Rodovia PE-082 - Ferreiros - PE	65	Ligado	0v	599 metros	-7.4651 -35.2673
04/04/2024 22:29:45	Rodovia PE-082 - Ferreiros - PE	45	Ligado	0v	638 metros	-7.4616 -35.2628
04/04/2024 22:30:25	Rodovia PE-082 - Ferreiros - PE	58	Ligado	0v	656 metros	-7.4581 -35.2580
04/04/2024 22:31:05	Rodovia PE-082 - Ferreiros - PE	43	Ligado	0v	570 metros	-7.4550 -35.2539
04/04/2024 22:31:22	Rodovia PE-082 - Ferreiros - PE	41	Ligado	0v	199 metros	-7.4537 -35.2527
04/04/2024 22:31:44	Rodovia PE-082 - Ferreiros - PE	48	Ligado	0v	279 metros	-7.4514 -35.2517
04/04/2024 22:32:25	Rodovia PE-082 - Ferreiros - PE	31	Ligado	0v	402 metros	-7.4480 -35.2505
04/04/2024 22:32:36	Rodovia PE-082 - Ferreiros - PE	13	Ligado	0v	65 metros	-7.4475 -35.2501
04/04/2024 22:33:05	Rodovia PE-082 - Ferreiros - PE	0	Ligado	0v	Parado	-7.4475 -35.2501
04/04/2024 22:33:45	Rodovia PE-082 - Ferreiros - PE	0	Ligado	0v	Parado	-7.4475 -35.2501
04/04/2024 22:33:56	Rodovia PE-082 - Ferreiros - PE	13	Ligado	0v	56 metros	-7.4470 -35.2501
04/04/2024 22:34:15	Rodovia PE-082 - Ferreiros - PE	22	Ligado	0v	89 metros	-7.4463 -35.2499
04/04/2024 22:34:25	Rodovia PE-082 - Ferreiros - PE	30	Ligado	0v	72 metros	-7.4456 -35.2498
04/04/2024 22:34:37	Rodovia PE-082 - Ferreiros - PE	32	Ligado	0v	108 metros	-7.4447 -35.2498

04/04/2024 22:35:05	Rodovia PE-082 - Ferreiros - PE	49	Ligado	0v	348 metros	-7.4416 -35.2500
04/04/2024 22:35:29	Rodovia PE-082 - Ferreiros - PE	42	Ligado	0v	308 metros	-7.4388 -35.2504
04/04/2024 22:35:45	Rodovia PE-082 - Ferreiros - PE	36	Ligado	0v	191 metros	-7.4373 -35.2511
04/04/2024 22:36:25	Rodovia PE-082 - Ferreiros - PE	61	Ligado	0v	579 metros	-7.4326 -35.2535
04/04/2024 22:37:05	Rodovia PE-082 - Camutanga - PE	37	Ligado	0v	630 metros	-7.4275 -35.2558
04/04/2024 22:37:45	Rodovia PE-082 - Camutanga - PE	0	Ligado	0v	166 metros	-7.4261 -35.2563
04/04/2024 22:38:25	Rodovia PE-082 - Camutanga - PE	52	Ligado	0v	282 metros	-7.4240 -35.2577
04/04/2024 22:40:12	Rodovia PE-082 - Camutanga - PE	33	Ligado	0v	667 metros	-7.4183 -35.2597
04/04/2024 22:40:25	Rodovia PE-082 - Camutanga - PE	16	Ligado	0v	82 metros	-7.4177 -35.2601
04/04/2024 22:41:05	Rodovia Pe Oitenta e Dois - Camutanga - PE	22	Ligado	0v	256 metros	-7.4158 -35.2613
04/04/2024 22:41:16	Rua Santa Cruz - Camutanga - PE	36	Ligado	0v	72 metros	-7.4157 -35.2619
04/04/2024 22:41:27	Rua Santa Cruz - Camutanga - PE	41	Ligado	0v	124 metros	-7.4152 -35.2630
04/04/2024 22:41:45	Rua Santa Cruz - Camutanga - PE	45	Ligado	0v	212 metros	-7.4138 -35.2642
04/04/2024 22:42:25	Camutanga - PE	0	Ligado	0v	473 metros	-7.4108 -35.2672
04/04/2024 22:43:05	Rua Santa Cruz - Camutanga - PE	0	Ligado	0v	66 metros	-7.4103 -35.2676
04/04/2024 22:43:45	Rua Santa Cruz - Camutanga - PE	26	Ligado	0v	206 metros	-7.4090 -35.2689
04/04/2024 22:44:25	Rua Santa Cruz - Camutanga - PE	24	Ligado	0v	218 metros	-7.4077 -35.2704
04/04/2024 22:45:05	Avenida Doutor Simplício Tavares de Melo - Camutanga - PE	0	Ligado	0v	139 metros	-7.4070 -35.2714
04/04/2024 22:45:45	Avenida Doutor Simplício Tavares de Melo - Camutanga - PE	0	Ligado	0v	Parado	-7.4070 -35.2714
04/04/2024 22:46:25	Rua Santa Cruz - Camutanga - PE	16	Ligado	0v	135 metros	-7.4061 -35.2722
04/04/2024 22:47:05	Rua Santa Cruz - Camutanga - PE	0	Ligado	0v	81 metros	-7.4055 -35.2727
04/04/2024 22:47:45	Rua Santa Cruz - Camutanga - PE	0	Ligado	0v	83 metros	-7.4049 -35.2731

04/04/2024 22:49:07	Rua Santa Cruz - Itambé - PE	12	Ligado	0v	218 metros	-7.4030 -35.2734
04/04/2024 22:49:25	Rua Santa Cruz - Itambé - PE	0	Ligado	0v	Parado	-7.4030 -35.2734
04/04/2024 22:50:05	Rua Santa Cruz - Itambé - PE	0	Ligado	0v	75 metros	-7.4023 -35.2736
04/04/2024 22:50:45	Rua Santa Cruz - Itambé - PE	11	Ligado	0v	113 metros	-7.4016 -35.2743
04/04/2024 22:51:14	Rua Santa Cruz - Itambé - PE	13	Ligado	0v	102 metros	-7.4008 -35.2748
04/04/2024 22:51:25	Rua Santa Cruz - Itambé - PE	10	Ligado	0v	Parado	-7.4008 -35.2748
04/04/2024 22:52:05	Rua Santa Cruz - Itambé - PE	0	Ligado	0v	132 metros	-7.3998 -35.2754
04/04/2024 22:52:45	Rua Santa Cruz - Itambé - PE	0	Ligado	0v	57 metros	-7.3993 -35.2756
04/04/2024 22:53:25	Rua Goiana - Itambé - PE	0	Ligado	0v	76 metros	-7.3987 -35.2760
04/04/2024 22:54:05	Rua Goiana - Itambé - PE	0	Ligado	0v	Parado	-7.3987 -35.2760
04/04/2024 22:54:45	Rua Goiana - Itambé - PE	0	Ligado	0v	Parado	-7.3987 -35.2760
04/04/2024 22:55:25	Rua Santa Cruz - Itambé - PE	16	Ligado	0v	151 metros	-7.3999 -35.2753
04/04/2024 22:55:57	Rua Santa Cruz - Itambé - PE	16	Ligado	0v	140 metros	-7.4010 -35.2747
04/04/2024 22:56:45	Rua Santa Cruz - Itambé - PE	0	Ligado	0v	160 metros	-7.4022 -35.2738
04/04/2024 22:57:25	Rua Santa Cruz - Itambé - PE	0	Ligado	0v	77 metros	-7.4027 -35.2734
04/04/2024 22:58:00	Rua Santa Cruz - Camutanga - PE	18	Ligado	0v	154 metros	-7.4040 -35.2737
04/04/2024 22:58:17	Rua Santa Cruz - Camutanga - PE	10	Ligado	0v	61 metros	-7.4045 -35.2734
04/04/2024 22:58:45	Avenida Pedro de Albuquerque Uchôa - Camutanga - PE	11	Ligado	0v	103 metros	-7.4050 -35.2742
04/04/2024 22:58:56	Avenida Pedro de Albuquerque Uchôa - Camutanga - PE	21	Ligado	0v	Parado	-7.4050 -35.2742
04/04/2024 22:59:25	Avenida Pedro de Albuquerque Uchôa - Camutanga - PE	15	Ligado	0v	185 metros	-7.4055 -35.2758
04/04/2024 22:59:45	Avenida Pedro de Albuquerque Uchôa - Camutanga - PE	12	Ligado	0v	78 metros	-7.4056 -35.2765
04/04/2024 23:00:05	Avenida Pedro de Albuquerque Uchôa - Camutanga - PE	0	Ligado	0v	Parado	-7.4056 -35.2765

04/04/2024 23:00:45	Avenida Pedro de Albuquerque Uchôa - Camutanga - PE	11	Ligado	0v	128 metros	-7.4061 -35.2775
04/04/2024 23:01:06	Rua Antônio Bento Nogueira - Camutanga - PE	10	Ligado	0v	65 metros	-7.4065 -35.2780
04/04/2024 23:01:18	Rua Antônio Bento Nogueira - Camutanga - PE	12	Ligado	0v	Parado	-7.4065 -35.2780
04/04/2024 23:01:59	Rua Joaquim Nabuco - Camutanga - PE	13	Ligado	0v	191 metros	-7.4081 -35.2772
04/04/2024 23:02:45	Rua Joaquim Nabuco - Camutanga - PE	0	Ligado	0v	111 metros	-7.4085 -35.2781
04/04/2024 23:03:25	Rua Joaquim Nabuco - Camutanga - PE	10	Ligado	0v	Parado	-7.4085 -35.2781
04/04/2024 23:03:39	Rua Joaquim Nabuco - Camutanga - PE	10	Ligado	0v	88 metros	-7.4087 -35.2788
04/04/2024 23:04:05	Rua Joaquim Nabuco - Camutanga - PE	0	Ligado	0v	Parado	-7.4087 -35.2788
04/04/2024 23:04:45	Rua Joaquim Nabuco - Camutanga - PE	17	Ligado	0v	Parado	-7.4087 -35.2788
04/04/2024 23:05:25	Rua Joaquim Nabuco - Camutanga - PE	14	Ligado	0v	175 metros	-7.4081 -35.2774
04/04/2024 23:06:05	Rua Joaquim Nabuco - Camutanga - PE	0	Ligado	0v	104 metros	-7.4076 -35.2766
04/04/2024 23:06:45	Rua Vereadora Helena de Souza Cavalcanti - Camutanga - PE	11	Ligado	0v	75 metros	-7.4082 -35.2761
04/04/2024 23:07:25	Rua Vereadora Helena de Souza Cavalcanti - Camutanga - PE	0	Ligado	0v	80 metros	-7.4089 -35.2759
04/04/2024 23:08:05	Rua Vereadora Helena de Souza Cavalcanti - Camutanga - PE	0	Ligado	0v	68 metros	-7.4094 -35.2757
04/04/2024 23:08:45	Rua Vereadora Helena de Souza Cavalcanti - Camutanga - PE	0	Ligado	0v	101 metros	-7.4102 -35.2753
04/04/2024 23:09:25	Rua Vereadora Helena de Souza Cavalcanti - Camutanga - PE	0	Ligado	0v	Parado	-7.4102 -35.2753
04/04/2024 23:10:05	Rua Juscelino Kubitschek - Camutanga - PE	0	Ligado	0v	66 metros	-7.4108 -35.2751
04/04/2024 23:10:45	Rua Juscelino Kubitschek - Camutanga - PE	0	Ligado	0v	75 metros	-7.4105 -35.2744
04/04/2024 23:11:25	Rua Juscelino Kubitschek - Camutanga - PE	0	Ligado	0v	Parado	-7.4105 -35.2744
04/04/2024 23:11:46	Rua Juscelino Kubitschek - Camutanga - PE	10	Ligado	0v	Parado	-7.4105 -35.2744
04/04/2024 23:12:05	Avenida Moisés Correia - Camutanga - PE	12	Ligado	0v	57 metros	-7.4100 -35.2744
04/04/2024 23:12:45	Avenida Moisés Correia - Camutanga - PE	0	Ligado	0v	179 metros	-7.4086 -35.2752

04/04/2024 23:13:25	Rua Joaquim Nabuco - Camutanga - PE	0	Ligado	0v	157 metros	-7.4074 -35.2759
04/04/2024 23:14:05	Rua Joaquim Nabuco - Camutanga - PE	0	Ligado	0v	Parado	-7.4074 -35.2759
04/04/2024 23:14:45	Avenida Moisés Correia - Camutanga - PE	0	Ligado	0v	63 metros	-7.4075 -35.2753
04/04/2024 23:15:25	Avenida Moisés Correia - Camutanga - PE	0	Ligado	0v	Parado	-7.4075 -35.2753
04/04/2024 23:16:05	Avenida Moisés Correia - Camutanga - PE	0	Ligado	0v	Parado	-7.4075 -35.2753
04/04/2024 23:16:45	Avenida Moisés Correia - Camutanga - PE	0	Ligado	0v	Parado	-7.4075 -35.2753
04/04/2024 23:17:09						
04/04/2024 23:17:25	Avenida Moisés Correia - Camutanga - PE	0	Desligado	0v	Parado	-7.4075 -35.2753
04/04/2024 23:18:05	Avenida Moisés Correia - Camutanga - PE	0	Desligado	0v	Parado	-7.4075 -35.2753
04/04/2024 23:18:45	Avenida Moisés Correia - Camutanga - PE	0	Desligado	0v	Parado	-7.4075 -35.2753
04/04/2024 23:19:25	Avenida Moisés Correia - Camutanga - PE	0	Desligado	0v	Parado	-7.4075 -35.2753
04/04/2024 23:20:04	Avenida Moisés Correia - Camutanga - PE	0	Desligado	0v	Parado	-7.4075 -35.2753
04/04/2024 23:24:25	Avenida Moisés Correia - Camutanga - PE	0	Desligado	0v	Parado	-7.4075 -35.2753
04/04/2024 23:29:25	Avenida Moisés Correia - Camutanga - PE	0	Desligado	0v	Parado	-7.4075 -35.2753
04/04/2024 23:34:25	Avenida Moisés Correia - Camutanga - PE	0	Desligado	0v	Parado	-7.4075 -35.2753
04/04/2024 23:39:25	Avenida Moisés Correia - Camutanga - PE	0	Desligado	0v	Parado	-7.4075 -35.2753
04/04/2024 23:44:25	Avenida Moisés Correia - Camutanga - PE	0	Desligado	0v	Parado	-7.4075 -35.2753
04/04/2024 23:49:25	Avenida Moisés Correia - Camutanga - PE	0	Desligado	0v	Parado	-7.4075 -35.2753
04/04/2024 23:54:25	Avenida Moisés Correia - Camutanga - PE	0	Desligado	0v	Parado	-7.4075 -35.2753
04/04/2024 23:59:25	Avenida Moisés Correia - Camutanga - PE	0	Desligado	0v	Parado	-7.4075 -35.2753
05/04/2024 00:04:25	Avenida Moisés Correia - Camutanga - PE	0	Desligado	0v	Parado	-7.4075 -35.2753
05/04/2024 00:09:25	Avenida Moisés Correia - Camutanga - PE	0	Desligado	0v	Parado	-7.4075 -35.2753

05/04/2024 05:37:04						
05/04/2024 05:37:40	Avenida Moisés Correia - Camutanga - PE	0	Ligado	0v	Parado	-7.4075 -35.2753
05/04/2024 05:38:20	Avenida Moisés Correia - Camutanga - PE	0	Ligado	0v	Parado	-7.4075 -35.2753
05/04/2024 05:39:00	Avenida Moisés Correia - Camutanga - PE	0	Ligado	0v	Parado	-7.4075 -35.2753
05/04/2024 05:39:40	Avenida Moisés Correia - Camutanga - PE	0	Ligado	0v	Parado	-7.4075 -35.2753
05/04/2024 05:40:20	Avenida Moisés Correia - Camutanga - PE	0	Ligado	0v	Parado	-7.4075 -35.2753
05/04/2024 05:41:00	Avenida Moisés Correia - Camutanga - PE	0	Ligado	0v	Parado	-7.4075 -35.2753
05/04/2024 05:41:40	Avenida Moisés Correia - Camutanga - PE	0	Ligado	0v	Parado	-7.4075 -35.2753
05/04/2024 05:42:20	Avenida Moisés Correia - Camutanga - PE	0	Ligado	0v	Parado	-7.4075 -35.2753
05/04/2024 05:43:00	Avenida Moisés Correia - Camutanga - PE	0	Ligado	0v	Parado	-7.4075 -35.2753
05/04/2024 05:43:40	Avenida Moisés Correia - Camutanga - PE	0	Ligado	0v	Parado	-7.4075 -35.2753
05/04/2024 05:44:20	Avenida Moisés Correia - Camutanga - PE	0	Ligado	0v	Parado	-7.4075 -35.2753
05/04/2024 05:44:50	Avenida Moisés Correia - Camutanga - PE	0	Ligado	0v	Parado	-7.4075 -35.2753
05/04/2024 05:44:52						
05/04/2024 05:49:20	Avenida Moisés Correia - Camutanga - PE	0	Desligado	0v	Parado	-7.4075 -35.2753
05/04/2024 05:54:20	Avenida Moisés Correia - Camutanga - PE	0	Desligado	0v	Parado	-7.4075 -35.2753
05/04/2024 05:59:20	Avenida Moisés Correia - Camutanga - PE	0	Desligado	0v	Parado	-7.4075 -35.2753
05/04/2024 06:04:20	Avenida Moisés Correia - Camutanga - PE	0	Desligado	0v	Parado	-7.4075 -35.2753
05/04/2024 06:08:27	Avenida Moisés Correia - Camutanga - PE	0	Desligado	0v	Parado	-7.4075 -35.2753
05/04/2024 06:08:31						
05/04/2024 06:09:07	Avenida Moisés Correia - Camutanga - PE	0	Ligado	0v	Parado	-7.4075 -35.2753
05/04/2024 06:09:47	Avenida Moisés Correia - Camutanga - PE	0	Ligado	0v	Parado	-7.4075 -35.2753

05/04/2024 06:10:27	Avenida Moisés Correia - Camutanga - PE	0	Ligado	0v	Parado	-7.4075 -35.2753
05/04/2024 06:11:07	Avenida Moisés Correia - Camutanga - PE	0	Ligado	0v	Parado	-7.4075 -35.2753
05/04/2024 06:11:47	Avenida Moisés Correia - Camutanga - PE	0	Ligado	0v	Parado	-7.4075 -35.2753
05/04/2024 06:12:27	Avenida Moisés Correia - Camutanga - PE	0	Ligado	0v	Parado	-7.4075 -35.2753
05/04/2024 06:13:07	Avenida Moisés Correia - Camutanga - PE	0	Ligado	0v	Parado	-7.4075 -35.2753
05/04/2024 06:13:47	Avenida Moisés Correia - Camutanga - PE	0	Ligado	0v	Parado	-7.4075 -35.2753
05/04/2024 06:14:28	Avenida Moisés Correia - Camutanga - PE	0	Ligado	0v	Parado	-7.4075 -35.2753
05/04/2024 06:15:08	Avenida Moisés Correia - Camutanga - PE	0	Ligado	0v	Parado	-7.4075 -35.2753
05/04/2024 06:15:48	Avenida Moisés Correia - Camutanga - PE	0	Ligado	0v	Parado	-7.4075 -35.2753
05/04/2024 06:16:28	Avenida Moisés Correia - Camutanga - PE	0	Ligado	0v	Parado	-7.4075 -35.2753
05/04/2024 06:17:08	Avenida Moisés Correia - Camutanga - PE	0	Ligado	0v	Parado	-7.4075 -35.2753
05/04/2024 06:17:48	Avenida Moisés Correia - Camutanga - PE	0	Ligado	0v	Parado	-7.4075 -35.2753
05/04/2024 06:18:28	Avenida Moisés Correia - Camutanga - PE	0	Ligado	0v	Parado	-7.4075 -35.2753
05/04/2024 06:19:08	Avenida Moisés Correia - Camutanga - PE	0	Ligado	0v	Parado	-7.4075 -35.2753
05/04/2024 06:19:48	Avenida Moisés Correia - Camutanga - PE	0	Ligado	0v	Parado	-7.4075 -35.2753
05/04/2024 06:20:28	Avenida Moisés Correia - Camutanga - PE	0	Ligado	0v	Parado	-7.4075 -35.2753
05/04/2024 06:21:08	Avenida Moisés Correia - Camutanga - PE	0	Ligado	0v	Parado	-7.4075 -35.2753
05/04/2024 06:21:48	Avenida Moisés Correia - Camutanga - PE	0	Ligado	0v	Parado	-7.4075 -35.2753
05/04/2024 06:22:28	Avenida Moisés Correia - Camutanga - PE	0	Ligado	0v	Parado	-7.4075 -35.2753
05/04/2024 06:23:08	Avenida Moisés Correia - Camutanga - PE	0	Ligado	0v	Parado	-7.4075 -35.2753
05/04/2024 06:23:48	Avenida Moisés Correia - Camutanga - PE	0	Ligado	0v	Parado	-7.4075 -35.2753
05/04/2024 06:24:28	Avenida Moisés Correia - Camutanga - PE	0	Ligado	0v	Parado	-7.4075 -35.2753

05/04/2024 06:25:08	Avenida Moisés Correia - Camutanga - PE	0	Ligado	0v	Parado	-7.4075 -35.2753
05/04/2024 06:25:48	Avenida Moisés Correia - Camutanga - PE	0	Ligado	0v	Parado	-7.4075 -35.2753
05/04/2024 06:26:28	Avenida Moisés Correia - Camutanga - PE	0	Ligado	0v	Parado	-7.4075 -35.2753
05/04/2024 06:27:08	Avenida Moisés Correia - Camutanga - PE	0	Ligado	0v	Parado	-7.4075 -35.2753
05/04/2024 06:27:48	Avenida Moisés Correia - Camutanga - PE	0	Ligado	0v	Parado	-7.4075 -35.2753
05/04/2024 06:28:28	Avenida Moisés Correia - Camutanga - PE	0	Ligado	0v	Parado	-7.4075 -35.2753
05/04/2024 06:29:08	Avenida Moisés Correia - Camutanga - PE	0	Ligado	0v	Parado	-7.4075 -35.2753
05/04/2024 06:29:48	Avenida Moisés Correia - Camutanga - PE	0	Ligado	0v	Parado	-7.4075 -35.2753
05/04/2024 06:30:28	Avenida Moisés Correia - Camutanga - PE	0	Ligado	0v	Parado	-7.4075 -35.2753
05/04/2024 06:31:08	Avenida Moisés Correia - Camutanga - PE	0	Ligado	0v	Parado	-7.4075 -35.2753
05/04/2024 06:31:48	Avenida Moisés Correia - Camutanga - PE	12	Ligado	0v	67 metros	-7.4081 -35.2752
05/04/2024 06:32:28	Avenida Moisés Correia - Camutanga - PE	14	Ligado	0v	139 metros	-7.4092 -35.2746
05/04/2024 06:32:40	Avenida Moisés Correia - Camutanga - PE	10	Ligado	0v	Parado	-7.4092 -35.2746
05/04/2024 06:33:08	Avenida Moisés Correia - Camutanga - PE	0	Ligado	0v	128 metros	-7.4103 -35.2743
05/04/2024 06:33:48	Avenida Moisés Correia - Camutanga - PE	11	Ligado	0v	Parado	-7.4103 -35.2743
05/04/2024 06:34:28	Rua Juscelino Kubitschek - Camutanga - PE	0	Ligado	0v	112 metros	-7.4099 -35.2733
05/04/2024 06:35:08	Rua Juscelino Kubitschek - Camutanga - PE	0	Ligado	0v	Parado	-7.4099 -35.2733
05/04/2024 06:35:48	Rua Agamenon Magalhães - Camutanga - PE	0	Ligado	0v	72 metros	-7.4095 -35.2728
05/04/2024 06:36:22	Avenida Doutor Simplício Tavares de Melo - Camutanga - PE	10	Ligado	0v	89 metros	-7.4087 -35.2731
05/04/2024 06:37:08	Avenida Doutor Simplício Tavares de Melo - Camutanga - PE	0	Ligado	0v	84 metros	-7.4086 -35.2738
05/04/2024 06:37:48	Avenida Doutor Simplício Tavares de Melo - Camutanga - PE	0	Ligado	0v	Parado	-7.4086 -35.2738
05/04/2024 06:38:06	Avenida Presidente Getúlio Vargas - Camutanga - PE	13	Ligado	0v	51 metros	-7.4083 -35.2741

05/04/2024 06:38:28	Avenida Presidente Getúlio Vargas, 240 - Camutanga - PE	11	Ligado	0v	86 metros	-7.4076 -35.2745
05/04/2024 06:38:52	Rua Joaquim Nabuco - Camutanga - PE	10	Ligado	0v	104 metros	-7.4068 -35.2750
05/04/2024 06:39:08	Rua Joaquim Nabuco - Camutanga - PE	14	Ligado	0v	68 metros	-7.4071 -35.2755
05/04/2024 06:39:20	Rua Joaquim Nabuco - Camutanga - PE	12	Ligado	0v	Parado	-7.4071 -35.2755
05/04/2024 06:39:48	Rua Joaquim Nabuco - Camutanga - PE	0	Ligado	0v	Parado	-7.4071 -35.2755
05/04/2024 06:40:28	Avenida Moisés Correia - Camutanga - PE	0	Ligado	0v	178 metros	-7.4058 -35.2764
05/04/2024 06:41:08	Avenida Moisés Correia - Camutanga - PE	0	Ligado	0v	Parado	-7.4058 -35.2764
05/04/2024 06:41:48	Avenida Pedro de Albuquerque Uchôa - Camutanga - PE	15	Ligado	0v	166 metros	-7.4053 -35.2750
05/04/2024 06:41:59	Avenida Pedro de Albuquerque Uchôa - Camutanga - PE	12	Ligado	0v	Parado	-7.4053 -35.2750
05/04/2024 06:42:28	Avenida Pedro de Albuquerque Uchôa - Camutanga - PE	13	Ligado	0v	73 metros	-7.4051 -35.2744
05/04/2024 06:43:08	Rua Santa Cruz - Camutanga - PE	0	Ligado	0v	127 metros	-7.4045 -35.2734
05/04/2024 06:43:48	Rua Santa Cruz - Camutanga - PE	0	Ligado	0v	95 metros	-7.4052 -35.2729
05/04/2024 06:44:28	Rua Santa Cruz - Camutanga - PE	0	Ligado	0v	Parado	-7.4052 -35.2729
05/04/2024 06:45:08	Rua Santa Cruz - Camutanga - PE	12	Ligado	0v	84 metros	-7.4058 -35.2724
05/04/2024 06:45:44	Rua Santa Cruz - Camutanga - PE	21	Ligado	0v	163 metros	-7.4069 -35.2715
05/04/2024 06:47:27	Rua Santa Cruz - Camutanga - PE	24	Ligado	0v	685 metros	-7.4111 -35.2669
05/04/2024 06:48:07	Rua Santa Cruz - Camutanga - PE	47	Ligado	0v	457 metros	-7.4140 -35.2640
05/04/2024 06:48:21	Rua Santa Cruz - Camutanga - PE	47	Ligado	0v	186 metros	-7.4153 -35.2629
05/04/2024 06:48:38	Rodovia Pe Oitenta e Dois - Camutanga - PE	34	Ligado	0v	203 metros	-7.4160 -35.2612
05/04/2024 06:49:27	Rodovia PE-082 - Camutanga - PE	21	Ligado	0v	320 metros	-7.4184 -35.2597
05/04/2024 06:49:39	Rodovia PE-082 - Camutanga - PE	33	Ligado	0v	100 metros	-7.4192 -35.2594
05/04/2024 06:50:07	Rodovia PE-082 - Camutanga - PE	29	Ligado	0v	191 metros	-7.4209 -35.2589

05/04/2024 06:50:47	Rodovia PE-082 - Camutanga - PE	41	Ligado	0v	314 metros	-7.4235 -35.2580
05/04/2024 06:51:27	Rodovia PE-082 - Camutanga - PE	17	Ligado	0v	388 metros	-7.4265 -35.2561
05/04/2024 06:51:57	Rodovia PE-082 - Camutanga - PE	34	Ligado	0v	254 metros	-7.4287 -35.2555
05/04/2024 06:52:07	Rodovia PE-082 - Camutanga - PE	42	Ligado	0v	116 metros	-7.4296 -35.2550
05/04/2024 06:52:47	Rodovia PE-082 - Ferreiros - PE	57	Ligado	0v	604 metros	-7.4344 -35.2526
05/04/2024 06:53:27	Rodovia PE-082 - Ferreiros - PE	44	Ligado	0v	566 metros	-7.4390 -35.2503
05/04/2024 06:54:07	Rodovia PE-082 - Ferreiros - PE	39	Ligado	0v	514 metros	-7.4436 -35.2499
05/04/2024 06:54:30	Rodovia PE-082 - Ferreiros - PE	31	Ligado	0v	196 metros	-7.4454 -35.2498
05/04/2024 06:54:45	Rodovia PE-082 - Ferreiros - PE	28	Ligado	0v	130 metros	-7.4465 -35.2499
05/04/2024 06:55:28	Rodovia PE-082 - Ferreiros - PE	20	Ligado	0v	331 metros	-7.4493 -35.2510
05/04/2024 06:56:08	Rodovia PE-082 - Ferreiros - PE	47	Ligado	0v	447 metros	-7.4531 -35.2524
05/04/2024 06:56:24	Rodovia PE-082 - Ferreiros - PE	44	Ligado	0v	203 metros	-7.4546 -35.2535
05/04/2024 06:56:48	Rodovia PE-082 - Ferreiros - PE	54	Ligado	0v	323 metros	-7.4563 -35.2558
05/04/2024 06:57:28	Rodovia PE-082 - Ferreiros - PE	53	Ligado	0v	624 metros	-7.4597 -35.2603
05/04/2024 06:58:08	Rodovia PE-082 - Ferreiros - PE	51	Ligado	0v	570 metros	-7.4628 -35.2644
05/04/2024 06:58:48	Rodovia PE-082 - Ferreiros - PE	53	Ligado	0v	578 metros	-7.4660 -35.2685
05/04/2024 06:59:28	Rodovia PE-082 - Ferreiros - PE	50	Ligado	0v	565 metros	-7.4690 -35.2726
05/04/2024 07:00:08	Rodovia PE-082 - Ferreiros - PE	22	Ligado	0v	360 metros	-7.4711 -35.2751
05/04/2024 07:00:48	Rodovia PE-082 - Ferreiros - PE	50	Ligado	0v	331 metros	-7.4731 -35.2774
05/04/2024 07:01:28	Rodovia PE-082 - Ferreiros - PE	52	Ligado	0v	578 metros	-7.4765 -35.2813
05/04/2024 07:02:08	Rodovia PE-082 - Ferreiros - PE	55	Ligado	0v	571 metros	-7.4799 -35.2852
05/04/2024 07:02:48	Rodovia PE-082 - Ferreiros - PE	65	Ligado	0v	678 metros	-7.4839 -35.2898



05/04/2024 07:03:28	Rodovia PE-082 - Ferreiros - PE	63	Ligado	0v	734 metros	-7.4883 -35.2948
05/04/2024 07:03:38	Rodovia PE-082 - Ferreiros - PE	62	Ligado	0v	174 metros	-7.4894 -35.2958
05/04/2024 07:03:48	Rodovia PE-082 - Ferreiros - PE	58	Ligado	0v	171 metros	-7.4908 -35.2965
05/04/2024 07:04:08	Rodovia PE-082 - Ferreiros - PE	29	Ligado	0v	265 metros	-7.4931 -35.2970
05/04/2024 07:04:48	Rodovia PE-082 - Mocs - Ferreiros - PE	26	Ligado	0v	272 metros	-7.4955 -35.2975
05/04/2024 07:05:28	Rodovia PE-082 - Mocs - Ferreiros - PE	37	Ligado	0v	339 metros	-7.4985 -35.2981
05/04/2024 07:06:08	Rodovia PE-082 - Mocs - Timbaúba - PE	21	Ligado	0v	250 metros	-7.5007 -35.2986
05/04/2024 07:06:48	Rodovia PE-082 - Mocs - Timbaúba - PE	37	Ligado	0v	353 metros	-7.5038 -35.2992
05/04/2024 07:06:58	Rodovia PE-082 - Mocs - Timbaúba - PE	37	Ligado	0v	106 metros	-7.5046 -35.2996
05/04/2024 07:07:28	Rodovia PE-082 - Mocs - Timbaúba - PE	30	Ligado	0v	310 metros	-7.5071 -35.3008
05/04/2024 07:08:08	Rodovia PE-082 - Mocs - Timbaúba - PE	27	Ligado	0v	323 metros	-7.5097 -35.3021
05/04/2024 07:08:34	Rodovia PE-082 - Mocs - Timbaúba - PE	14	Ligado	0v	169 metros	-7.5112 -35.3026
05/04/2024 07:08:48	Rodovia PE-082 - Mocs - Timbaúba - PE	16	Ligado	0v	65 metros	-7.5117 -35.3028
05/04/2024 07:09:18	Rodovia PE-082 - Mocs - Timbaúba - PE	17	Ligado	0v	131 metros	-7.5128 -35.3031
05/04/2024 07:09:28	Rua Coronel Claudino - Mocs - Timbaúba - PE	25	Ligado	0v	57 metros	-7.5132 -35.3035
05/04/2024 07:09:39	Rua Coronel Claudino - Mocs - Timbaúba - PE	26	Ligado	0v	82 metros	-7.5136 -35.3041
05/04/2024 07:10:04	Rua Coronel Claudino - Mocs - Timbaúba - PE	27	Ligado	0v	167 metros	-7.5140 -35.3055
05/04/2024 07:10:24	Rua Coronel Claudino - Mocs - Timbaúba - PE	14	Ligado	0v	95 metros	-7.5141 -35.3064
05/04/2024 07:10:48	Rua Quinze de Novembro - Mocs - Timbaúba - PE	12	Ligado	0v	107 metros	-7.5140 -35.3074
05/04/2024 07:11:04	Rua Quinze de Novembro - Mocs - Timbaúba - PE	14	Ligado	0v	Parado	-7.5140 -35.3074
05/04/2024 07:11:25	Rua Doutor Geraldo Ferreira Lima - Mocs - Timbaúba - PE	19	Ligado	0v	149 metros	-7.5151 -35.3081
05/04/2024 07:11:36	Rua Doutor Geraldo Ferreira Lima - Mocs - Timbaúba - PE	11	Ligado	0v	Parado	-7.5151 -35.3081

05/04/2024 07:12:08	Travessa Sete de Setembro - Mocs - Timbaúba - PE	11	Ligado	0v	132 metros	-7.5150 -35.3093
05/04/2024 07:12:48	Rua Manoel Xavier de Andrade - Mocs - Timbaúba - PE	0	Ligado	0v	85 metros	-7.5152 -35.3101
05/04/2024 07:13:28	Rua Manoel Xavier de Andrade - Mocs - Timbaúba - PE	0	Ligado	0v	Parado	-7.5152 -35.3101
05/04/2024 07:14:08	Rua Manoel Xavier de Andrade - Mocs - Timbaúba - PE	0	Ligado	0v	Parado	-7.5152 -35.3101
05/04/2024 07:14:48	Rua Manoel Xavier de Andrade - Mocs - Timbaúba - PE	0	Ligado	0v	Parado	-7.5152 -35.3101
05/04/2024 07:15:28	Rua Manoel Xavier de Andrade - Mocs - Timbaúba - PE	0	Ligado	0v	Parado	-7.5152 -35.3101
05/04/2024 07:16:08	Rua Manoel Xavier de Andrade - Mocs - Timbaúba - PE	0	Ligado	0v	Parado	-7.5152 -35.3101
05/04/2024 07:16:48	Rua Manoel Xavier de Andrade - Mocs - Timbaúba - PE	0	Ligado	0v	Parado	-7.5152 -35.3101
05/04/2024 07:17:28	Rua Manoel Xavier de Andrade - Mocs - Timbaúba - PE	0	Ligado	0v	Parado	-7.5152 -35.3101
05/04/2024 07:18:08	Rua Manoel Xavier de Andrade - Mocs - Timbaúba - PE	0	Ligado	0v	Parado	-7.5152 -35.3101
05/04/2024 07:18:43	Rua Irma Albertine - Mocs - Timbaúba - PE	12	Ligado	0v	66 metros	-7.5157 -35.3103
05/04/2024 07:19:03	Rua Irma Albertine - Mocs - Timbaúba - PE	15	Ligado	0v	Parado	-7.5157 -35.3103
05/04/2024 07:19:18	Rua Irma Albertine - Mocs - Timbaúba - PE	10	Ligado	0v	109 metros	-7.5165 -35.3097
05/04/2024 07:19:28	Rua Irma Albertine - Mocs - Timbaúba - PE	0	Ligado	0v	Parado	-7.5165 -35.3097
05/04/2024 07:19:42	Rua Doutor Geraldo Ferreira Lima - Mocs - Timbaúba - PE	15	Ligado	0v	51 metros	-7.5163 -35.3092
05/04/2024 07:20:08	Rua Doutor Geraldo Ferreira Lima - Mocs - Timbaúba - PE	12	Ligado	0v	119 metros	-7.5155 -35.3085
05/04/2024 07:20:47	Rua Doutor Geraldo Ferreira Lima - Mocs - Timbaúba - PE	15	Ligado	0v	173 metros	-7.5144 -35.3075
05/04/2024 07:21:28	Rua Coronel Claudino - Mocs - Timbaúba - PE	17	Ligado	0v	129 metros	-7.5141 -35.3064
05/04/2024 07:21:41	Rua Elba - Mocs - Timbaúba - PE	22	Ligado	0v	66 metros	-7.5141 -35.3058
05/04/2024 07:22:08	Rua Coronel Claudino - Mocs - Timbaúba - PE	26	Ligado	0v	170 metros	-7.5137 -35.3043
05/04/2024 07:22:24	Rua Coronel Claudino - Mocs - Timbaúba - PE	15	Ligado	0v	110 metros	-7.5132 -35.3034
05/04/2024 07:22:48	Rua Coronel Claudino - Mocs - Timbaúba - PE	10	Ligado	0v	Parado	-7.5132 -35.3034

05/04/2024 07:23:28	Rodovia PE-082 - Mocs - Timbaúba - PE	33	Ligado	0v	282 metros	-7.5109 -35.3025
05/04/2024 07:24:08	Rodovia PE-082 - Mocs - Timbaúba - PE	45	Ligado	0v	472 metros	-7.5070 -35.3007
05/04/2024 07:24:48	Rodovia PE-082 - Mocs - Timbaúba - PE	39	Ligado	0v	450 metros	-7.5033 -35.2991
05/04/2024 07:25:28	Rodovia PE-082 - Mocs - Ferreiros - PE	12	Ligado	0v	349 metros	-7.5002 -35.2985
05/04/2024 07:26:08	Rodovia PE-082 - Mocs - Ferreiros - PE	0	Ligado	0v	113 metros	-7.4992 -35.2982
05/04/2024 07:26:48	Rodovia PE-082 - Mocs - Ferreiros - PE	0	Ligado	0v	Parado	-7.4992 -35.2982
05/04/2024 07:27:28	Rodovia PE-082 - Mocs - Ferreiros - PE	0	Ligado	0v	Parado	-7.4992 -35.2982
05/04/2024 07:28:08	Rodovia PE-082 - Mocs - Ferreiros - PE	0	Ligado	0v	Parado	-7.4992 -35.2982
05/04/2024 07:28:48	Rodovia PE-082 - Mocs - Ferreiros - PE	0	Ligado	0v	Parado	-7.4992 -35.2982
05/04/2024 07:29:28	Rodovia PE-082 - Mocs - Ferreiros - PE	0	Ligado	0v	Parado	-7.4992 -35.2982
05/04/2024 07:30:08	Rodovia PE-082 - Mocs - Ferreiros - PE	0	Ligado	0v	Parado	-7.4992 -35.2982
05/04/2024 07:30:47	Rodovia PE-082 - Mocs - Ferreiros - PE	0	Ligado	0v	Parado	-7.4992 -35.2982
05/04/2024 07:30:49						
05/04/2024 07:35:08	Rodovia PE-082 - Mocs - Ferreiros - PE	0	Desligado	0v	Parado	-7.4992 -35.2982
05/04/2024 07:40:08	Rodovia PE-082 - Mocs - Ferreiros - PE	0	Desligado	0v	Parado	-7.4992 -35.2982
05/04/2024 07:45:04	Rodovia PE-082 - Mocs - Ferreiros - PE	0	Desligado	0v	Parado	-7.4992 -35.2982
05/04/2024 07:45:09						
05/04/2024 07:45:45	Rodovia PE-082 - Mocs - Ferreiros - PE	0	Ligado	0v	Parado	-7.4992 -35.2982
05/04/2024 07:46:25	Rodovia PE-082 - Mocs - Ferreiros - PE	0	Ligado	0v	Parado	-7.4992 -35.2982
05/04/2024 07:47:05	Rodovia PE-082 - Mocs - Timbaúba - PE	24	Ligado	0v	272 metros	-7.4968 -35.2978
05/04/2024 07:47:45	Rodovia PE-082 - Ferreiros - PE	23	Ligado	0v	258 metros	-7.4946 -35.2973
05/04/2024 07:48:25	Rodovia PE-082 - Ferreiros - PE	40	Ligado	0v	303 metros	-7.4919 -35.2968

05/04/2024 07:48:47	Rodovia PE-082 - Ferreiros - PE	54	Ligado	0v	301 metros	-7.4894 -35.2958
05/04/2024 07:49:05	Rodovia PE-082 - Ferreiros - PE	63	Ligado	0v	298 metros	-7.4875 -35.2939
05/04/2024 07:49:45	Rodovia PE-082 - Ferreiros - PE	64	Ligado	0v	721 metros	-7.4832 -35.2890
05/04/2024 07:50:25	Rodovia PE-082 - Ferreiros - PE	61	Ligado	0v	748 metros	-7.4788 -35.2839
05/04/2024 07:51:05	Rodovia PE-082 - Ferreiros - PE	29	Ligado	0v	530 metros	-7.4756 -35.2803
05/04/2024 07:51:45	Rodovia PE-082 - Ferreiros - PE	28	Ligado	0v	349 metros	-7.4736 -35.2779
05/04/2024 07:52:25	Rodovia PE-082 - Ferreiros - PE	11	Ligado	0v	313 metros	-7.4717 -35.2758
05/04/2024 07:53:05	Rodovia PE-082 - Ferreiros - PE	14	Ligado	0v	167 metros	-7.4707 -35.2747
05/04/2024 07:53:45	Rodovia PE-082 - Ferreiros - PE	27	Ligado	0v	304 metros	-7.4690 -35.2725
05/04/2024 07:54:25	Rodovia PE-082 - Ferreiros - PE	32	Ligado	0v	322 metros	-7.4673 -35.2702
05/04/2024 07:55:05	Rodovia PE-082 - Ferreiros - PE	58	Ligado	0v	511 metros	-7.4645 -35.2665
05/04/2024 07:55:45	Rodovia PE-082 - Ferreiros - PE	66	Ligado	0v	695 metros	-7.4607 -35.2615
05/04/2024 07:56:25	Rodovia PE-082 - Ferreiros - PE	58	Ligado	0v	712 metros	-7.4568 -35.2564
05/04/2024 07:57:01	Rodovia PE-082 - Ferreiros - PE	44	Ligado	0v	518 metros	-7.4539 -35.2528
05/04/2024 07:57:45	Rodovia PE-082 - Ferreiros - PE	22	Ligado	0v	534 metros	-7.4494 -35.2510
05/04/2024 07:58:17	Rodovia PE-082 - Ferreiros - PE	18	Ligado	0v	221 metros	-7.4476 -35.2503
05/04/2024 07:59:05	Rodovia PE-082 - Ferreiros - PE	13	Ligado	0v	63 metros	-7.4470 -35.2501
05/04/2024 07:59:16	Rodovia PE-082 - Ferreiros - PE	24	Ligado	0v	57 metros	-7.4465 -35.2500
05/04/2024 07:59:36	Rodovia PE-082 - Ferreiros - PE	37	Ligado	0v	171 metros	-7.4450 -35.2498
05/04/2024 08:00:25	Rodovia PE-082 - Ferreiros - PE	49	Ligado	0v	657 metros	-7.4391 -35.2503
05/04/2024 08:01:05	Rodovia PE-082 - Ferreiros - PE	68	Ligado	0v	668 metros	-7.4337 -35.2529
05/04/2024 08:01:45	Rodovia PE-082 - Camutanga - PE	58	Ligado	0v	690 metros	-7.4282 -35.2557

05/04/2024 08:02:25	Rodovia PE-082 - Camutanga - PE	43	Ligado	0v	380 metros	-7.4250 -35.2570
05/04/2024 08:03:05	Rodovia PE-082 - Camutanga - PE	23	Ligado	0v	416 metros	-7.4217 -35.2587
05/04/2024 08:03:45	Camutanga - PE	37	Ligado	0v	321 metros	-7.4189 -35.2594
05/04/2024 08:04:25	Rodovia PE-082 - Camutanga - PE	15	Ligado	0v	298 metros	-7.4166 -35.2608
05/04/2024 08:04:46	Rodovia Pe Oitenta e Dois - Camutanga - PE	16	Ligado	0v	118 metros	-7.4157 -35.2613
05/04/2024 08:05:05	Rua Santa Cruz - Camutanga - PE	35	Ligado	0v	127 metros	-7.4155 -35.2624
05/04/2024 08:05:45	Rua Santa Cruz - Camutanga - PE	52	Ligado	0v	458 metros	-7.4126 -35.2654
05/04/2024 08:06:25	Rua Santa Cruz - Camutanga - PE	28	Ligado	0v	373 metros	-7.4102 -35.2678
05/04/2024 08:07:05	Rua Santa Cruz - Camutanga - PE	22	Ligado	0v	253 metros	-7.4086 -35.2694
05/04/2024 08:07:45	Rua Santa Cruz - Camutanga - PE	18	Ligado	0v	270 metros	-7.4070 -35.2713
05/04/2024 08:08:21	Avenida Doutor Simplício Tavares de Melo - Camutanga - PE	12	Ligado	0v	132 metros	-7.4080 -35.2720
05/04/2024 08:09:05	Avenida Doutor Simplício Tavares de Melo - Camutanga - PE	0	Ligado	0v	Parado	-7.4080 -35.2720
05/04/2024 08:09:45	Avenida Doutor Simplício Tavares de Melo - Camutanga - PE	0	Ligado	0v	54 metros	-7.4084 -35.2723
05/04/2024 08:10:13	Avenida Doutor Simplício Tavares de Melo - Camutanga - PE	13	Ligado	0v	63 metros	-7.4088 -35.2727
05/04/2024 08:10:25	Avenida Doutor Simplício Tavares de Melo - Camutanga - PE	11	Ligado	0v	Parado	-7.4088 -35.2727
05/04/2024 08:11:05	Avenida Doutor Simplício Tavares de Melo - Camutanga - PE	0	Ligado	0v	133 metros	-7.4087 -35.2738
05/04/2024 08:11:33	Avenida Presidente Getúlio Vargas - Camutanga - PE	11	Ligado	0v	54 metros	-7.4083 -35.2741
05/04/2024 08:11:45	Avenida Presidente Getúlio Vargas, 240 - Camutanga - PE	20	Ligado	0v	50 metros	-7.4079 -35.2744
05/04/2024 08:12:19	Avenida Presidente Getúlio Vargas, 240 - Camutanga - PE	10	Ligado	0v	138 metros	-7.4068 -35.2749
05/04/2024 08:13:05	Avenida Moisés Correia - Camutanga - PE	0	Ligado	0v	107 metros	-7.4075 -35.2755
05/04/2024 08:13:45	Avenida Moisés Correia - Camutanga - PE	0	Ligado	0v	Parado	-7.4075 -35.2755
05/04/2024 08:14:26	Avenida Moisés Correia - Camutanga - PE	0	Ligado	0v	Parado	-7.4075 -35.2755

05/04/2024 08:15:06	Avenida Moisés Correia - Camutanga - PE	0	Ligado	0v	Parado	-7.4075 -35.2755
05/04/2024 08:15:46	Avenida Moisés Correia - Camutanga - PE	0	Ligado	0v	Parado	-7.4075 -35.2755
05/04/2024 08:16:26	Avenida Moisés Correia - Camutanga - PE	0	Ligado	0v	Parado	-7.4075 -35.2755
05/04/2024 08:17:06	Avenida Moisés Correia - Camutanga - PE	0	Ligado	0v	Parado	-7.4075 -35.2755
05/04/2024 08:17:42						
05/04/2024 08:17:46	Avenida Moisés Correia - Camutanga - PE	0	Desligado	0v	Parado	-7.4075 -35.2755
05/04/2024 08:18:26	Avenida Moisés Correia - Camutanga - PE	0	Desligado	0v	Parado	-7.4075 -35.2755
05/04/2024 08:19:04	Avenida Moisés Correia - Camutanga - PE	0	Desligado	0v	Parado	-7.4075 -35.2755
05/04/2024 08:23:26	Avenida Moisés Correia - Camutanga - PE	0	Desligado	0v	Parado	-7.4075 -35.2755
05/04/2024 08:28:26	Avenida Moisés Correia - Camutanga - PE	0	Desligado	0v	Parado	-7.4075 -35.2755
05/04/2024 08:33:26	Avenida Moisés Correia - Camutanga - PE	0	Desligado	0v	Parado	-7.4075 -35.2755
05/04/2024 08:38:26	Avenida Moisés Correia - Camutanga - PE	0	Desligado	0v	Parado	-7.4075 -35.2755
05/04/2024 08:43:26	Avenida Moisés Correia - Camutanga - PE	0	Desligado	0v	Parado	-7.4075 -35.2755
05/04/2024 08:48:26	Avenida Moisés Correia - Camutanga - PE	0	Desligado	0v	Parado	-7.4075 -35.2755
05/04/2024 08:53:26	Avenida Moisés Correia - Camutanga - PE	0	Desligado	0v	Parado	-7.4075 -35.2755
05/04/2024 08:58:26	Avenida Moisés Correia - Camutanga - PE	0	Desligado	0v	Parado	-7.4075 -35.2755
05/04/2024 09:03:26	Avenida Moisés Correia - Camutanga - PE	0	Desligado	0v	Parado	-7.4075 -35.2755
05/04/2024 09:08:26	Avenida Moisés Correia - Camutanga - PE	0	Desligado	0v	Parado	-7.4075 -35.2755
05/04/2024 09:13:26	Avenida Moisés Correia - Camutanga - PE	0	Desligado	0v	Parado	-7.4075 -35.2755
05/04/2024 09:14:06						
05/04/2024 09:14:06	Avenida Moisés Correia - Camutanga - PE	0	Ligado	0v	Parado	-7.4075 -35.2755
05/04/2024 09:14:47	Avenida Moisés Correia - Camutanga - PE	0	Ligado	0v	Parado	-7.4075 -35.2755



05/04/2024 09:15:27	Avenida Moisés Correia - Camutanga - PE	0	Ligado	0v	Parado	-7.4075 -35.2755
05/04/2024 09:16:07	Travessa José Batista - Camutanga - PE	10	Ligado	0v	151 metros	-7.4087 -35.2749
05/04/2024 09:16:39	Avenida Moisés Correia - Camutanga - PE	13	Ligado	0v	93 metros	-7.4084 -35.2741
05/04/2024 09:16:49	Avenida Moisés Correia - Camutanga - PE	13	Ligado	0v	Parado	-7.4084 -35.2741
05/04/2024 09:17:27	Avenida Doutor Simplício Tavares de Melo - Camutanga - PE	0	Ligado	0v	113 metros	-7.4088 -35.2731
05/04/2024 09:17:47	Avenida Doutor Simplício Tavares de Melo - Camutanga - PE	15	Ligado	0v	56 metros	-7.4088 -35.2726
05/04/2024 09:18:07	Avenida Doutor Simplício Tavares de Melo - Camutanga - PE	21	Ligado	0v	87 metros	-7.4082 -35.2721
05/04/2024 09:18:32	Avenida Doutor Simplício Tavares de Melo - Camutanga - PE	16	Ligado	0v	138 metros	-7.4071 -35.2715
05/04/2024 09:18:47	Rua Santa Cruz - Camutanga - PE	26	Ligado	0v	78 metros	-7.4074 -35.2709
05/04/2024 09:19:27	Rua Santa Cruz - Camutanga - PE	23	Ligado	0v	280 metros	-7.4090 -35.2690
05/04/2024 09:20:07	Rua Santa Cruz - Camutanga - PE	19	Ligado	0v	259 metros	-7.4107 -35.2673
05/04/2024 09:20:47	Rua Santa Cruz - Camutanga - PE	41	Ligado	0v	362 metros	-7.4130 -35.2650
05/04/2024 09:21:17	Rua Santa Cruz - Camutanga - PE	51	Ligado	0v	368 metros	-7.4154 -35.2627
05/04/2024 09:21:27	Rua Santa Cruz - Camutanga - PE	31	Ligado	0v	126 metros	-7.4158 -35.2617
05/04/2024 09:21:37	Rua Santa Cruz - Camutanga - PE	21	Ligado	0v	Parado	-7.4158 -35.2617
05/04/2024 09:22:07	Rodovia PE-082 - Itambé - PE	47	Ligado	0v	325 metros	-7.4129 -35.2617
05/04/2024 09:22:47	Rodovia PE-082 - Itambé - PE	48	Ligado	0v	584 metros	-7.4079 -35.2601
05/04/2024 09:23:27	Rodovia PE-082 - Itambé - PE	37	Ligado	0v	494 metros	-7.4037 -35.2586
05/04/2024 09:24:07	Rodovia PE-082 - Itambé - PE	34	Ligado	0v	415 metros	-7.4001 -35.2577
05/04/2024 09:24:32	Rodovia PE-082 - Itambé - PE	39	Ligado	0v	236 metros	-7.3980 -35.2574
05/04/2024 09:24:47	Rodovia PE-082 - Itambé - PE	42	Ligado	0v	184 metros	-7.3963 -35.2574
05/04/2024 09:26:48	Rodovia PE-082 - Itambé - PE	46	Ligado	0v	1,45 km	-7.3858 -35.2496

05/04/2024 09:27:30	Rodovia PE-082 - Itambé - PE	53	Ligado	0v	573 metros	-7.3831 -35.2452
05/04/2024 09:27:44	Rodovia PE-082 - Itambé - PE	54	Ligado	0v	214 metros	-7.3825 -35.2433
05/04/2024 09:28:24	Rodovia PE-082 - Itambé - PE	21	Ligado	0v	475 metros	-7.3810 -35.2393
05/04/2024 09:29:04	Rua Projetada T - Itambé - PE	34	Ligado	0v	314 metros	-7.3800 -35.2366
05/04/2024 09:40:26	PE-082;BR-408 - Itambé - PE	13	Ligado	0v	348 metros	-7.3800 -35.2335
05/04/2024 09:43:50	Rodovia PE-075 - Juripiranga - PB	12	Ligado	0v	413 metros	-7.3807 -35.2311
05/04/2024 09:44:30	Itambé - PE	52	Ligado	0v	409 metros	-7.3819 -35.2276
05/04/2024 09:46:06	Rodovia PE-075 - Juripiranga - PB	10	Ligado	0v	235 metros	-7.3824 -35.2255
05/04/2024 09:47:08	Rodovia PE-075 - Juripiranga - PB	50	Ligado	0v	516 metros	-7.3804 -35.2320
05/04/2024 09:47:48	Rodovia PE-082 - Itambé - PE	30	Ligado	0v	320 metros	-7.3796 -35.2348
05/04/2024 09:48:28	Rodovia PE-082 - Itambé - PE	34	Ligado	0v	603 metros	-7.3804 -35.2375
05/04/2024 09:49:08	Rodovia PE-082 - Itambé - PE	43	Ligado	0v	345 metros	-7.3814 -35.2404
05/04/2024 09:50:00	Rodovia PE-082 - Itambé - PE	65	Ligado	0v	824 metros	-7.3842 -35.2473
05/04/2024 09:52:01	Rodovia PE-082 - Itambé - PE	43	Ligado	0v	1,58 km	-7.3944 -35.2573
05/04/2024 09:52:31	Rodovia PE-082 - Itambé - PE	41	Ligado	0v	382 metros	-7.3978 -35.2574
05/04/2024 09:53:11	Rodovia PE-082 - Itambé - PE	55	Ligado	0v	493 metros	-7.4022 -35.2581
05/04/2024 09:53:51	Rodovia PE-082 - Itambé - PE	59	Ligado	0v	582 metros	-7.4071 -35.2599
05/04/2024 09:54:31	Rodovia PE-082 - Itambé - PE	47	Ligado	0v	711 metros	-7.4132 -35.2617
05/04/2024 09:54:52	Rodovia Pe Oitenta e Dois - Camutanga - PE	26	Ligado	0v	255 metros	-7.4155 -35.2614
05/04/2024 09:55:11	Rua Santa Cruz - Camutanga - PE	42	Ligado	0v	145 metros	-7.4153 -35.2627
05/04/2024 09:55:51	Rua Santa Cruz - Camutanga - PE	47	Ligado	0v	590 metros	-7.4115 -35.2664
05/04/2024 09:56:31	Rua Santa Cruz - Camutanga - PE	20	Ligado	0v	280 metros	-7.4098 -35.2682

05/04/2024 09:57:11	Rua Santa Cruz - Camutanga - PE	23	Ligado	0v	307 metros	-7.4078 -35.2702
05/04/2024 09:57:51	Rua Santa Cruz - Camutanga - PE	15	Ligado	0v	274 metros	-7.4062 -35.2721
05/04/2024 09:58:31	Rua Santa Cruz - Camutanga - PE	24	Ligado	0v	220 metros	-7.4047 -35.2733
05/04/2024 09:59:11	Avenida Pedro de Albuquerque Uchôa - Camutanga - PE	12	Ligado	0v	122 metros	-7.4050 -35.2743
05/04/2024 09:59:51	Avenida Pedro de Albuquerque Uchôa - Camutanga - PE	10	Ligado	0v	218 metros	-7.4055 -35.2762
05/04/2024 10:00:02	Avenida Pedro de Albuquerque Uchôa - Camutanga - PE	23	Ligado	0v	61 metros	-7.4057 -35.2768
05/04/2024 10:00:31	Avenida Pedro de Albuquerque Uchôa - Camutanga - PE	27	Ligado	0v	173 metros	-7.4064 -35.2781
05/04/2024 10:00:53	Avenida Pedro Albuquerque Uchoa - Camutanga - PE	25	Ligado	0v	170 metros	-7.4066 -35.2797
05/04/2024 10:01:11	Avenida Pedro Albuquerque Uchoa - Camutanga - PE	0	Ligado	0v	Parado	-7.4066 -35.2797
05/04/2024 10:01:51	Avenida Pedro Albuquerque Uchoa - Camutanga - PE	0	Ligado	0v	Parado	-7.4066 -35.2797
05/04/2024 10:02:31	Avenida Pedro Albuquerque Uchoa - Camutanga - PE	0	Ligado	0v	Parado	-7.4066 -35.2797
05/04/2024 10:03:11	Avenida Pedro Albuquerque Uchoa - Camutanga - PE	0	Ligado	0v	Parado	-7.4066 -35.2797
05/04/2024 10:03:51	Avenida Pedro Albuquerque Uchoa - Camutanga - PE	0	Ligado	0v	Parado	-7.4066 -35.2797
05/04/2024 10:04:31	Avenida Pedro Albuquerque Uchoa - Camutanga - PE	0	Ligado	0v	Parado	-7.4066 -35.2797
05/04/2024 10:05:11	Avenida Pedro Albuquerque Uchoa - Camutanga - PE	0	Ligado	0v	Parado	-7.4066 -35.2797
05/04/2024 10:05:51	Avenida Pedro Albuquerque Uchoa - Camutanga - PE	0	Ligado	0v	Parado	-7.4066 -35.2797
05/04/2024 10:06:31	Avenida Pedro Albuquerque Uchoa - Camutanga - PE	0	Ligado	0v	Parado	-7.4066 -35.2797
05/04/2024 10:07:08	Avenida Pedro Albuquerque Uchoa - Camutanga - PE	0	Ligado	0v	Parado	-7.4066 -35.2797
05/04/2024 10:07:10						
05/04/2024 10:11:31	Avenida Pedro Albuquerque Uchoa - Camutanga - PE	0	Desligado	0v	Parado	-7.4066 -35.2797
05/04/2024 10:16:31	Avenida Pedro Albuquerque Uchoa - Camutanga - PE	0	Desligado	0v	Parado	-7.4066 -35.2797
05/04/2024 10:21:31	Avenida Pedro Albuquerque Uchoa - Camutanga - PE	0	Desligado	0v	Parado	-7.4066 -35.2797

05/04/2024 10:26:31	Avenida Pedro Albuquerque Uchoa - Camutanga - PE	0	Desligado	0v	Parado	-7.4066 -35.2797
05/04/2024 10:31:31	Avenida Pedro Albuquerque Uchoa - Camutanga - PE	0	Desligado	0v	Parado	-7.4066 -35.2797
05/04/2024 10:36:31	Avenida Pedro Albuquerque Uchoa - Camutanga - PE	0	Desligado	0v	Parado	-7.4066 -35.2797
05/04/2024 10:41:31	Avenida Pedro Albuquerque Uchoa - Camutanga - PE	0	Desligado	0v	Parado	-7.4066 -35.2797
05/04/2024 10:46:31	Avenida Pedro Albuquerque Uchoa - Camutanga - PE	0	Desligado	0v	Parado	-7.4066 -35.2797
05/04/2024 10:51:24	Avenida Pedro Albuquerque Uchoa - Camutanga - PE	0	Desligado	0v	Parado	-7.4066 -35.2797
05/04/2024 10:51:29						
05/04/2024 10:52:05	Avenida Pedro Albuquerque Uchoa - Camutanga - PE	0	Ligado	0v	54 metros	-7.4065 -35.2801
05/04/2024 10:52:45	Avenida Pedro Albuquerque Uchoa - Camutanga - PE	0	Ligado	0v	Parado	-7.4065 -35.2801
05/04/2024 10:53:25	Avenida Pedro Albuquerque Uchoa - Camutanga - PE	0	Ligado	0v	Parado	-7.4065 -35.2801
05/04/2024 10:54:05	Avenida Pedro Albuquerque Uchoa - Camutanga - PE	0	Ligado	0v	Parado	-7.4065 -35.2801
05/04/2024 10:54:45	Avenida Pedro Albuquerque Uchoa - Camutanga - PE	0	Ligado	0v	Parado	-7.4065 -35.2801
05/04/2024 10:55:25	Avenida Pedro Albuquerque Uchoa - Camutanga - PE	0	Ligado	0v	Parado	-7.4065 -35.2801
05/04/2024 10:56:05	Avenida Pedro Albuquerque Uchoa - Camutanga - PE	0	Ligado	0v	Parado	-7.4065 -35.2801
05/04/2024 10:56:45	Avenida Pedro Albuquerque Uchoa - Camutanga - PE	0	Ligado	0v	Parado	-7.4065 -35.2801
05/04/2024 10:57:25	Avenida Pedro Albuquerque Uchoa - Camutanga - PE	0	Ligado	0v	Parado	-7.4065 -35.2801
05/04/2024 10:57:42	Camutanga - PE	13	Ligado	0v	54 metros	-7.4067 -35.2797
05/04/2024 10:58:05	Avenida Pedro Albuquerque Uchoa - Camutanga - PE	16	Ligado	0v	123 metros	-7.4066 -35.2785
05/04/2024 10:58:29	Avenida Pedro de Albuquerque Uchôa - Camutanga - PE	18	Ligado	0v	131 metros	-7.4061 -35.2775
05/04/2024 10:58:39	Avenida Pedro de Albuquerque Uchôa - Camutanga - PE	16	Ligado	0v	Parado	-7.4061 -35.2775
05/04/2024 10:58:53	Rua Feliciano Cavalcanti - Camutanga - PE	18	Ligado	0v	104 metros	-7.4056 -35.2767
05/04/2024 10:59:25	Avenida Moisés Correia - Camutanga - PE	20	Ligado	0v	164 metros	-7.4069 -35.2759

05/04/2024 11:00:05	Avenida Moisés Correia - Camutanga - PE	0	Ligado	0v	78 metros	-7.4075 -35.2756
05/04/2024 11:00:45	Avenida Moisés Correia - Camutanga - PE	0	Ligado	0v	Parado	-7.4075 -35.2756
05/04/2024 11:02:26						
05/04/2024 11:03:04	Avenida Moisés Correia - Camutanga - PE	0	Desligado	0v	Parado	-7.4075 -35.2756
05/04/2024 11:03:44	Avenida Moisés Correia - Camutanga - PE	0	Desligado	0v	Parado	-7.4075 -35.2756
05/04/2024 11:04:24	Avenida Moisés Correia - Camutanga - PE	0	Desligado	0v	Parado	-7.4075 -35.2756
05/04/2024 11:05:04	Avenida Moisés Correia - Camutanga - PE	0	Desligado	0v	Parado	-7.4075 -35.2756
05/04/2024 11:05:44	Avenida Moisés Correia - Camutanga - PE	0	Desligado	0v	Parado	-7.4075 -35.2756
05/04/2024 11:06:24	Avenida Moisés Correia - Camutanga - PE	0	Desligado	0v	Parado	-7.4075 -35.2756
05/04/2024 11:07:04	Avenida Moisés Correia - Camutanga - PE	0	Desligado	0v	Parado	-7.4075 -35.2756
05/04/2024 11:07:44	Avenida Moisés Correia - Camutanga - PE	0	Desligado	0v	Parado	-7.4075 -35.2756
05/04/2024 11:08:24	Avenida Moisés Correia - Camutanga - PE	0	Desligado	0v	Parado	-7.4075 -35.2756
05/04/2024 11:09:04	Avenida Moisés Correia - Camutanga - PE	0	Desligado	0v	Parado	-7.4075 -35.2756
05/04/2024 11:09:44	Avenida Moisés Correia - Camutanga - PE	0	Desligado	0v	Parado	-7.4075 -35.2756
05/04/2024 11:10:13						
05/04/2024 11:10:24	Avenida Moisés Correia - Camutanga - PE	0	Ligado	0v	Parado	-7.4075 -35.2756
05/04/2024 11:11:04	Avenida Moisés Correia - Camutanga - PE	0	Ligado	0v	Parado	-7.4075 -35.2756
05/04/2024 11:11:45	Avenida Moisés Correia - Camutanga - PE	0	Ligado	0v	Parado	-7.4075 -35.2756
05/04/2024 11:12:25	Avenida Moisés Correia - Camutanga - PE	0	Ligado	0v	Parado	-7.4075 -35.2756
05/04/2024 11:13:05	Avenida Moisés Correia - Camutanga - PE	0	Ligado	0v	Parado	-7.4075 -35.2756
05/04/2024 11:13:45	Avenida Moisés Correia - Camutanga - PE	0	Ligado	0v	Parado	-7.4075 -35.2756
05/04/2024 11:14:25	Avenida Moisés Correia - Camutanga - PE	0	Ligado	0v	Parado	-7.4075 -35.2756

05/04/2024 11:15:05	Avenida Moisés Correia - Camutanga - PE	0	Ligado	0v	Parado	-7.4075 -35.2756
05/04/2024 11:15:45	Avenida Moisés Correia - Camutanga - PE	0	Ligado	0v	Parado	-7.4075 -35.2756
05/04/2024 11:16:25	Avenida Moisés Correia - Camutanga - PE	0	Ligado	0v	Parado	-7.4075 -35.2756
05/04/2024 11:17:05	Avenida Moisés Correia - Camutanga - PE	0	Ligado	0v	Parado	-7.4075 -35.2756
05/04/2024 11:17:45	Avenida Moisés Correia - Camutanga - PE	0	Ligado	0v	Parado	-7.4075 -35.2756
05/04/2024 11:18:25	Avenida Moisés Correia - Camutanga - PE	0	Ligado	0v	Parado	-7.4075 -35.2756
05/04/2024 11:18:34						
05/04/2024 11:22:13	Avenida Moisés Correia - Camutanga - PE	0	Desligado	0v	Parado	-7.4075 -35.2756
05/04/2024 11:22:17						
05/04/2024 11:22:53	Avenida Moisés Correia - Camutanga - PE	0	Ligado	0v	Parado	-7.4075 -35.2756
05/04/2024 11:23:33	Avenida Moisés Correia - Camutanga - PE	0	Ligado	0v	Parado	-7.4075 -35.2756
05/04/2024 11:24:13	Avenida Moisés Correia - Camutanga - PE	0	Ligado	0v	Parado	-7.4075 -35.2756
05/04/2024 11:24:25	Avenida Moisés Correia - Camutanga - PE	11	Ligado	0v	Parado	-7.4075 -35.2756
05/04/2024 11:24:37	Rua Joaquim Nabuco - Camutanga - PE	10	Ligado	0v	82 metros	-7.4069 -35.2751
05/04/2024 11:24:47	Rua Joaquim Nabuco - Camutanga - PE	11	Ligado	0v	Parado	-7.4069 -35.2751
05/04/2024 11:25:10	Avenida Presidente Getúlio Vargas, 240 - Camutanga - PE	17	Ligado	0v	107 metros	-7.4076 -35.2745
05/04/2024 11:25:33	Avenida Moisés Correia - Camutanga - PE	19	Ligado	0v	105 metros	-7.4085 -35.2741
05/04/2024 11:26:13	Avenida Doutor Simplício Tavares de Melo - Camutanga - PE	11	Ligado	0v	158 metros	-7.4088 -35.2727
05/04/2024 11:26:53	Avenida Doutor Simplício Tavares de Melo - Camutanga - PE	0	Ligado	0v	98 metros	-7.4082 -35.2721
05/04/2024 11:27:33	Avenida Doutor Simplício Tavares de Melo - Camutanga - PE	0	Ligado	0v	Parado	-7.4082 -35.2721
05/04/2024 11:28:13	Avenida Doutor Simplício Tavares de Melo - Camutanga - PE	0	Ligado	0v	Parado	-7.4082 -35.2721
05/04/2024 11:28:53	Avenida Doutor Simplício Tavares de Melo - Camutanga - PE	0	Ligado	0v	Parado	-7.4082 -35.2721

05/04/2024 11:29:33	Avenida Doutor Simplício Tavares de Melo - Camutanga - PE	15	Ligado	0v	130 metros	-7.4072 -35.2716
05/04/2024 11:29:45	Avenida Doutor Simplício Tavares de Melo - Camutanga - PE	21	Ligado	0v	Parado	-7.4072 -35.2716
05/04/2024 11:30:07	Rua Santa Cruz - Camutanga - PE	11	Ligado	0v	198 metros	-7.4080 -35.2700
05/04/2024 11:30:53	Rua Santa Cruz - Camutanga - PE	22	Ligado	0v	321 metros	-7.4101 -35.2680
05/04/2024 11:31:33	Rua Santa Cruz - Camutanga - PE	38	Ligado	0v	271 metros	-7.4118 -35.2662
05/04/2024 11:32:13	Rua Santa Cruz - Camutanga - PE	47	Ligado	0v	512 metros	-7.4152 -35.2631
05/04/2024 11:32:33	Rodovia Pe Oitenta e Dois - Camutanga - PE	29	Ligado	0v	230 metros	-7.4160 -35.2612
05/04/2024 11:32:53	Rodovia PE-082 - Camutanga - PE	27	Ligado	0v	136 metros	-7.4171 -35.2605
05/04/2024 11:33:13	Rodovia PE-082 - Camutanga - PE	22	Ligado	0v	138 metros	-7.4181 -35.2599
05/04/2024 11:33:33	Rodovia PE-082 - Camutanga - PE	31	Ligado	0v	165 metros	-7.4195 -35.2593
05/04/2024 11:34:13	Rodovia PE-082 - Camutanga - PE	26	Ligado	0v	283 metros	-7.4219 -35.2587
05/04/2024 11:34:41	Rodovia PE-082 - Camutanga - PE	42	Ligado	0v	207 metros	-7.4237 -35.2580
05/04/2024 11:34:53	Rodovia PE-082 - Camutanga - PE	45	Ligado	0v	151 metros	-7.4248 -35.2572
05/04/2024 11:35:33	Rodovia PE-082 - Camutanga - PE	26	Ligado	0v	338 metros	-7.4275 -35.2559
05/04/2024 11:35:55	Rodovia PE-082 - Camutanga - PE	43	Ligado	0v	222 metros	-7.4294 -35.2552
05/04/2024 11:36:13	Rodovia PE-082 - Ferreiros - PE	50	Ligado	0v	255 metros	-7.4314 -35.2541
05/04/2024 11:36:53	Rodovia PE-082 - Ferreiros - PE	57	Ligado	0v	662 metros	-7.4367 -35.2515
05/04/2024 11:37:12	Rodovia PE-082 - Ferreiros - PE	50	Ligado	0v	287 metros	-7.4391 -35.2504
05/04/2024 11:37:33	Rodovia PE-082 - Ferreiros - PE	57	Ligado	0v	319 metros	-7.4419 -35.2500
05/04/2024 11:37:57	Rodovia PE-082 - Ferreiros - PE	44	Ligado	0v	353 metros	-7.4451 -35.2498
05/04/2024 11:38:11	Rodovia PE-082 - Ferreiros - PE	33	Ligado	0v	157 metros	-7.4465 -35.2500
05/04/2024 11:38:53	Rodovia PE-082 - Ferreiros - PE	34	Ligado	0v	290 metros	-7.4489 -35.2508

05/04/2024 11:39:33	Rodovia PE-082 - Ferreiros - PE	48	Ligado	0v	425 metros	-7.4525 -35.2522
05/04/2024 11:39:48	Rodovia PE-082 - Ferreiros - PE	44	Ligado	0v	196 metros	-7.4541 -35.2530
05/04/2024 11:40:13	Rodovia PE-082 - Ferreiros - PE	51	Ligado	0v	326 metros	-7.4559 -35.2552
05/04/2024 11:40:53	Rodovia PE-082 - Ferreiros - PE	62	Ligado	0v	670 metros	-7.4596 -35.2600
05/04/2024 11:41:33	Rodovia PE-082 - Ferreiros - PE	54	Ligado	0v	653 metros	-7.4631 -35.2647
05/04/2024 11:42:13	Rodovia PE-082 - Ferreiros - PE	48	Ligado	0v	594 metros	-7.4664 -35.2690
05/04/2024 11:42:53	Rodovia PE-082 - Ferreiros - PE	50	Ligado	0v	575 metros	-7.4695 -35.2732
05/04/2024 11:43:33	Rodovia PE-082 - Ferreiros - PE	23	Ligado	0v	335 metros	-7.4714 -35.2755
05/04/2024 11:44:13	Rodovia PE-082 - Ferreiros - PE	47	Ligado	0v	338 metros	-7.4734 -35.2778
05/04/2024 11:44:53	Rodovia PE-082 - Ferreiros - PE	49	Ligado	0v	547 metros	-7.4767 -35.2815
05/04/2024 11:45:33	Rodovia PE-082 - Ferreiros - PE	56	Ligado	0v	573 metros	-7.4801 -35.2854
05/04/2024 11:46:13	Rodovia PE-082 - Ferreiros - PE	67	Ligado	0v	713 metros	-7.4843 -35.2902
05/04/2024 11:46:53	Rodovia PE-082 - Ferreiros - PE	54	Ligado	0v	668 metros	-7.4883 -35.2948
05/04/2024 11:47:03	Rodovia PE-082 - Ferreiros - PE	52	Ligado	0v	149 metros	-7.4892 -35.2957
05/04/2024 11:47:16	Rodovia PE-082 - Ferreiros - PE	57	Ligado	0v	192 metros	-7.4907 -35.2965
05/04/2024 11:47:33	Rodovia PE-082 - Ferreiros - PE	37	Ligado	0v	248 metros	-7.4929 -35.2970
05/04/2024 11:48:13	Rodovia PE-082 - Mocs - Ferreiros - PE	13	Ligado	0v	265 metros	-7.4952 -35.2975
05/04/2024 11:48:53	Rodovia PE-082 - Mocs - Timbaúba - PE	29	Ligado	0v	293 metros	-7.4978 -35.2980
05/04/2024 11:49:33	Rodovia PE-082 - Mocs - Ferreiros - PE	0	Ligado	0v	120 metros	-7.4989 -35.2982
05/04/2024 11:50:13	Rodovia PE-082 - Mocs - Ferreiros - PE	18	Ligado	0v	182 metros	-7.5005 -35.2985
05/04/2024 11:50:53	Rodovia PE-082 - Mocs - Timbaúba - PE	36	Ligado	0v	387 metros	-7.5039 -35.2992
05/04/2024 11:51:33	Rodovia PE-082 - Mocs - Timbaúba - PE	36	Ligado	0v	373 metros	-7.5069 -35.3007

05/04/2024 11:52:14	Rodovia PE-082 - Mocs - Timbaúba - PE	40	Ligado	0v	475 metros	-7.5108 -35.3025
05/04/2024 11:52:48	Mocs - Timbaúba - PE	18	Ligado	0v	254 metros	-7.5129 -35.3032
05/04/2024 11:53:10	Rua Coronel Claudino - Mocs - Timbaúba - PE	25	Ligado	0v	149 metros	-7.5137 -35.3043
05/04/2024 11:53:34	Rua Coronel Claudino - Mocs - Timbaúba - PE	0	Ligado	0v	126 metros	-7.5140 -35.3054
05/04/2024 11:53:53	Rua Coronel Claudino - Mocs - Timbaúba - PE	13	Ligado	0v	79 metros	-7.5141 -35.3061
05/04/2024 11:54:14	Rua Coronel Claudino - Mocs - Timbaúba - PE	17	Ligado	0v	95 metros	-7.5141 -35.3069
05/04/2024 11:54:54	Rua Doutor Geraldo Ferreira Lima - Mocs - Timbaúba - PE	12	Ligado	0v	85 metros	-7.5145 -35.3076
05/04/2024 11:55:20	Rua Wilson Neves Calabria - Mocs - Timbaúba - PE	11	Ligado	0v	129 metros	-7.5153 -35.3084
05/04/2024 11:55:34	Rua Wilson Neves Calabria - Mocs - Timbaúba - PE	16	Ligado	0v	55 metros	-7.5152 -35.3088
05/04/2024 11:56:14	Rua Manoel Xavier de Andrade - Mocs - Timbaúba - PE	0	Ligado	0v	121 metros	-7.5149 -35.3099
05/04/2024 11:56:54	Rua Manoel Xavier de Andrade - Mocs - Timbaúba - PE	0	Ligado	0v	Parado	-7.5149 -35.3099
05/04/2024 11:57:34	Rua Manoel Xavier de Andrade - Mocs - Timbaúba - PE	0	Ligado	0v	Parado	-7.5149 -35.3099
05/04/2024 11:58:14	Rua Manoel Xavier de Andrade - Mocs - Timbaúba - PE	0	Ligado	0v	Parado	-7.5149 -35.3099
05/04/2024 11:58:54	Rua Manoel Xavier de Andrade - Mocs - Timbaúba - PE	0	Ligado	0v	Parado	-7.5149 -35.3099
05/04/2024 11:59:34	Rua Manoel Xavier de Andrade - Mocs - Timbaúba - PE	0	Ligado	0v	Parado	-7.5149 -35.3099
05/04/2024 12:00:14	Rua Manoel Xavier de Andrade - Mocs - Timbaúba - PE	0	Ligado	0v	Parado	-7.5149 -35.3099
05/04/2024 12:00:54	Rua Manoel Xavier de Andrade - Mocs - Timbaúba - PE	0	Ligado	0v	Parado	-7.5149 -35.3099
05/04/2024 12:01:34	Rua Manoel Xavier de Andrade - Mocs - Timbaúba - PE	0	Ligado	0v	Parado	-7.5149 -35.3099
05/04/2024 12:02:14	Rua Manoel Xavier de Andrade - Mocs - Timbaúba - PE	0	Ligado	0v	Parado	-7.5149 -35.3099
05/04/2024 12:02:54	Rua Manoel Xavier de Andrade - Mocs - Timbaúba - PE	0	Ligado	0v	Parado	-7.5149 -35.3099
05/04/2024 12:03:34	Rua Manoel Xavier de Andrade - Mocs - Timbaúba - PE	0	Ligado	0v	Parado	-7.5149 -35.3099
05/04/2024 12:04:14	Rua Manoel Xavier de Andrade - Mocs - Timbaúba - PE	0	Ligado	0v	Parado	-7.5149 -35.3099

05/04/2024 12:04:54	Rua Manoel Xavier de Andrade - Mocs - Timbaúba - PE	0	Ligado	0v	Parado	-7.5149 -35.3099
05/04/2024 12:05:34	Rua Manoel de Albuquerque Galvão - Mocs - Timbaúba - PE	18	Ligado	0v	53 metros	-7.5154 -35.3098
05/04/2024 12:05:54	Rua Manoel de Albuquerque Galvão - Mocs - Timbaúba - PE	13	Ligado	0v	91 metros	-7.5160 -35.3093
05/04/2024 12:06:07	Rua Manoel de Albuquerque Galvão - Mocs - Timbaúba - PE	14	Ligado	0v	Parado	-7.5160 -35.3093
05/04/2024 12:06:54	Rua Doutor Geraldo Ferreira Lima - Mocs - Timbaúba - PE	13	Ligado	0v	230 metros	-7.5146 -35.3077
05/04/2024 12:07:34	Rua Coronel Claudino - Mocs - Timbaúba - PE	11	Ligado	0v	88 metros	-7.5141 -35.3072
05/04/2024 12:08:06	Rua Elba - Mocs - Timbaúba - PE	24	Ligado	0v	166 metros	-7.5141 -35.3057
05/04/2024 12:08:35	Rua Coronel Claudino - Mocs - Timbaúba - PE	27	Ligado	0v	194 metros	-7.5136 -35.3040
05/04/2024 12:08:45	Rua Coronel Claudino - Mocs - Timbaúba - PE	17	Ligado	0v	72 metros	-7.5132 -35.3035
05/04/2024 12:08:59	Rua Coronel Claudino - Mocs - Timbaúba - PE	11	Ligado	0v	Parado	-7.5132 -35.3035
05/04/2024 12:09:34	Rodovia PE-082 - Mocs - Timbaúba - PE	33	Ligado	0v	222 metros	-7.5114 -35.3026
05/04/2024 12:10:14	Rodovia PE-082 - Mocs - Timbaúba - PE	49	Ligado	0v	477 metros	-7.5075 -35.3010
05/04/2024 12:10:54	Timbaúba - PE	45	Ligado	0v	529 metros	-7.5031 -35.2991
05/04/2024 12:11:34	Rodovia PE-082 - Mocs - Ferreiros - PE	25	Ligado	0v	371 metros	-7.4998 -35.2984
05/04/2024 12:12:14	Rodovia PE-082 - Mocs - Timbaúba - PE	25	Ligado	0v	363 metros	-7.4966 -35.2978
05/04/2024 12:12:54	Rodovia PE-082 - Ferreiros - PE	32	Ligado	0v	295 metros	-7.4941 -35.2972
05/04/2024 12:13:34	Rodovia PE-082 - Ferreiros - PE	44	Ligado	0v	348 metros	-7.4910 -35.2966
05/04/2024 12:13:56	Rodovia PE-082 - Ferreiros - PE	50	Ligado	0v	260 metros	-7.4890 -35.2955
05/04/2024 12:14:14	Rodovia PE-082 - Ferreiros - PE	64	Ligado	0v	285 metros	-7.4872 -35.2936
05/04/2024 12:14:54	Rodovia PE-082 - Ferreiros - PE	65	Ligado	0v	745 metros	-7.4828 -35.2885
05/04/2024 12:15:34	Rodovia PE-082 - Ferreiros - PE	60	Ligado	0v	707 metros	-7.4786 -35.2837
05/04/2024 12:16:14	Rodovia PE-082 - Ferreiros - PE	55	Ligado	0v	632 metros	-7.4749 -35.2794

05/04/2024 12:16:54	Rodovia PE-082 - Ferreiros - PE	14	Ligado	0v	545 metros	-7.4716 -35.2757
05/04/2024 12:17:34	Rodovia PE-082 - Ferreiros - PE	27	Ligado	0v	214 metros	-7.4704 -35.2743
05/04/2024 12:19:28	Rodovia PE-082 - Ferreiros - PE	54	Ligado	0v	1,56 km	-7.4619 -35.2631
05/04/2024 12:20:08	Rodovia PE-082 - Ferreiros - PE	51	Ligado	0v	597 metros	-7.4587 -35.2588
05/04/2024 12:20:48	Rodovia PE-082 - Ferreiros - PE	48	Ligado	0v	567 metros	-7.4556 -35.2547
05/04/2024 12:21:08	Rodovia PE-082 - Ferreiros - PE	43	Ligado	0v	259 metros	-7.4541 -35.2530
05/04/2024 12:21:18	Rodovia PE-082 - Ferreiros - PE	47	Ligado	0v	129 metros	-7.4531 -35.2524
05/04/2024 12:21:28	Rodovia PE-082 - Ferreiros - PE	47	Ligado	0v	136 metros	-7.4519 -35.2520
05/04/2024 12:22:08	Rodovia PE-082 - Ferreiros - PE	22	Ligado	0v	380 metros	-7.4487 -35.2508
05/04/2024 12:22:44	Rodovia PE-082 - Ferreiros - PE	33	Ligado	0v	295 metros	-7.4462 -35.2499
05/04/2024 12:23:28	Rodovia PE-082 - Ferreiros - PE	47	Ligado	0v	484 metros	-7.4419 -35.2500
05/04/2024 12:23:49	Rodovia PE-082 - Ferreiros - PE	44	Ligado	0v	273 metros	-7.4394 -35.2502
05/04/2024 12:23:59	Rodovia PE-082 - Ferreiros - PE	44	Ligado	0v	120 metros	-7.4384 -35.2505
05/04/2024 12:24:48	Rodovia PE-082 - Ferreiros - PE	56	Ligado	0v	791 metros	-7.4321 -35.2538
05/04/2024 12:25:28	Rodovia PE-082 - Camutanga - PE	24	Ligado	0v	182 metros	-7.4306 -35.2545
05/04/2024 12:25:59	Rodovia PE-082 - Camutanga - PE	40	Ligado	0v	369 metros	-7.4276 -35.2559
05/04/2024 12:26:18	Rodovia PE-082 - Camutanga - PE	10	Ligado	0v	149 metros	-7.4263 -35.2562
05/04/2024 12:26:42	Rodovia PE-082 - Camutanga - PE	46	Ligado	0v	211 metros	-7.4247 -35.2573
05/04/2024 12:26:57	Rodovia PE-082 - Camutanga - PE	47	Ligado	0v	210 metros	-7.4232 -35.2583
05/04/2024 12:27:28	Rodovia PE-082 - Camutanga - PE	32	Ligado	0v	239 metros	-7.4211 -35.2588
05/04/2024 12:27:50	Rodovia PE-082 - Camutanga - PE	23	Ligado	0v	167 metros	-7.4196 -35.2593
05/04/2024 12:28:08	Rodovia PE-082 - Camutanga - PE	32	Ligado	0v	176 metros	-7.4182 -35.2598

05/04/2024 12:28:48	Rodovia PE-082 - Camutanga - PE	14	Ligado	0v	242 metros	-7.4163 -35.2609
05/04/2024 12:29:17	Rodovia PE-082 - Camutanga - PE	15	Ligado	0v	Parado	-7.4163 -35.2609
05/04/2024 12:29:27	Rua Santa Cruz - Camutanga - PE	17	Ligado	0v	87 metros	-7.4157 -35.2614
05/04/2024 12:29:50	Rua Santa Cruz - Camutanga - PE	36	Ligado	0v	177 metros	-7.4152 -35.2629
05/04/2024 12:30:08	Rua Santa Cruz - Camutanga - PE	36	Ligado	0v	185 metros	-7.4140 -35.2640
05/04/2024 12:30:48	Rua Santa Cruz - Camutanga - PE	0	Ligado	0v	506 metros	-7.4107 -35.2672
05/04/2024 12:31:28	Rua Santa Cruz - Camutanga - PE	19	Ligado	0v	108 metros	-7.4101 -35.2679
05/04/2024 12:32:08	Rua Santa Cruz - Camutanga - PE	21	Ligado	0v	240 metros	-7.4085 -35.2694
05/04/2024 12:32:19	Rua Santa Cruz - Camutanga - PE	18	Ligado	0v	78 metros	-7.4080 -35.2699
05/04/2024 12:32:49	Avenida Doutor Simplício Tavares de Melo - Camutanga - PE	20	Ligado	0v	200 metros	-7.4070 -35.2714
05/04/2024 12:33:29	Rua Santa Cruz - Camutanga - PE	0	Ligado	0v	138 metros	-7.4061 -35.2722
05/04/2024 12:34:09	Rua Santa Cruz - Camutanga - PE	14	Ligado	0v	121 metros	-7.4052 -35.2729
05/04/2024 12:34:36	Avenida Pedro de Albuquerque Uchôa - Camutanga - PE	11	Ligado	0v	101 metros	-7.4045 -35.2735
05/04/2024 12:34:49	Avenida Pedro de Albuquerque Uchôa - Camutanga - PE	18	Ligado	0v	Parado	-7.4045 -35.2735
05/04/2024 12:35:09	Avenida Pedro de Albuquerque Uchôa - Camutanga - PE	16	Ligado	0v	132 metros	-7.4051 -35.2745
05/04/2024 12:35:29	Avenida Pedro de Albuquerque Uchôa - Camutanga - PE	0	Ligado	0v	Parado	-7.4051 -35.2745
05/04/2024 12:36:09	Avenida Pedro de Albuquerque Uchôa - Camutanga - PE	21	Ligado	0v	156 metros	-7.4055 -35.2759
05/04/2024 12:36:49	Avenida Pedro de Albuquerque Uchôa - Camutanga - PE	0	Ligado	0v	85 metros	-7.4056 -35.2766
05/04/2024 12:37:29	Estrada para Quebeque - Camutanga - PE	13	Ligado	0v	114 metros	-7.4066 -35.2762
05/04/2024 12:38:09	Avenida Moisés Correia - Camutanga - PE	0	Ligado	0v	84 metros	-7.4072 -35.2759
05/04/2024 12:38:49	Avenida Moisés Correia - Camutanga - PE	0	Ligado	0v	Parado	-7.4072 -35.2759
05/04/2024 12:39:29	Avenida Moisés Correia - Camutanga - PE	21	Ligado	0v	108 metros	-7.4081 -35.2755

05/04/2024 12:40:09	Travessa José Batista - Camutanga - PE	0	Ligado	0v	94 metros	-7.4088 -35.2751
05/04/2024 12:40:49	Avenida Moisés Correia - Camutanga - PE	0	Ligado	0v	174 metros	-7.4102 -35.2743
05/04/2024 12:41:29	Avenida Moisés Correia - Camutanga - PE	12	Ligado	0v	Parado	-7.4102 -35.2743
05/04/2024 12:42:09	Rua Juscelino Kubitschek - Camutanga - PE	0	Ligado	0v	111 metros	-7.4099 -35.2734
05/04/2024 12:42:49	Rua Juscelino Kubitschek - Camutanga - PE	10	Ligado	0v	Parado	-7.4099 -35.2734
05/04/2024 12:43:01	Rua Juscelino Kubitschek - Camutanga - PE	10	Ligado	0v	68 metros	-7.4096 -35.2729
05/04/2024 12:43:29	Rua Agamenon Magalhães - Camutanga - PE	0	Ligado	0v	82 metros	-7.4089 -35.2730
05/04/2024 12:44:02	Avenida Moisés Correia - Camutanga - PE	10	Ligado	0v	109 metros	-7.4086 -35.2740
05/04/2024 12:44:12	Avenida Moisés Correia - Camutanga - PE	12	Ligado	0v	Parado	-7.4086 -35.2740
05/04/2024 12:44:49	Avenida Moisés Correia - Camutanga - PE	0	Ligado	0v	109 metros	-7.4088 -35.2749
05/04/2024 12:45:29	Avenida Moisés Correia - Camutanga - PE	0	Ligado	0v	58 metros	-7.4083 -35.2751
05/04/2024 12:46:09	Avenida Moisés Correia - Camutanga - PE	0	Ligado	0v	Parado	-7.4083 -35.2751
05/04/2024 12:46:49	Avenida Moisés Correia - Camutanga - PE	0	Ligado	0v	Parado	-7.4083 -35.2751
05/04/2024 12:47:29	Avenida Moisés Correia - Camutanga - PE	0	Ligado	0v	Parado	-7.4083 -35.2751
05/04/2024 12:48:09	Avenida Moisés Correia - Camutanga - PE	0	Ligado	0v	Parado	-7.4083 -35.2751
05/04/2024 12:48:49	Avenida Moisés Correia - Camutanga - PE	0	Ligado	0v	Parado	-7.4083 -35.2751
05/04/2024 12:49:29	Avenida Moisés Correia - Camutanga - PE	0	Ligado	0v	Parado	-7.4083 -35.2751
05/04/2024 12:50:09	Avenida Moisés Correia - Camutanga - PE	0	Ligado	0v	Parado	-7.4083 -35.2751
05/04/2024 12:50:49						
05/04/2024 12:50:49	Avenida Moisés Correia - Camutanga - PE	0	Desligado	0v	Parado	-7.4083 -35.2751
05/04/2024 12:51:29	Avenida Moisés Correia - Camutanga - PE	0	Desligado	0v	Parado	-7.4083 -35.2751
05/04/2024 12:56:29	Avenida Moisés Correia - Camutanga - PE	0	Desligado	0v	Parado	-7.4083 -35.2751

05/04/2024 16:41:29	Avenida Moisés Correia - Camutanga - PE	0	Desligado	0v	Parado	-7.4083 -35.2751
05/04/2024 16:46:29	Avenida Moisés Correia - Camutanga - PE	0	Desligado	0v	Parado	-7.4083 -35.2751
05/04/2024 16:51:29	Avenida Moisés Correia - Camutanga - PE	0	Desligado	0v	Parado	-7.4083 -35.2751
05/04/2024 16:56:29	Avenida Moisés Correia - Camutanga - PE	0	Desligado	0v	Parado	-7.4083 -35.2751
05/04/2024 17:01:29	Avenida Moisés Correia - Camutanga - PE	0	Desligado	0v	Parado	-7.4083 -35.2751
05/04/2024 17:06:29	Avenida Moisés Correia - Camutanga - PE	0	Desligado	0v	Parado	-7.4083 -35.2751
05/04/2024 17:11:29	Avenida Moisés Correia - Camutanga - PE	0	Desligado	0v	Parado	-7.4083 -35.2751
05/04/2024 17:16:29	Avenida Moisés Correia - Camutanga - PE	0	Desligado	0v	Parado	-7.4083 -35.2751
05/04/2024 17:21:29	Avenida Moisés Correia - Camutanga - PE	0	Desligado	0v	Parado	-7.4083 -35.2751
05/04/2024 17:26:29	Avenida Moisés Correia - Camutanga - PE	0	Desligado	0v	Parado	-7.4083 -35.2751
05/04/2024 17:31:29	Avenida Moisés Correia - Camutanga - PE	0	Desligado	0v	Parado	-7.4083 -35.2751
05/04/2024 17:36:29	Avenida Moisés Correia - Camutanga - PE	0	Desligado	0v	Parado	-7.4083 -35.2751
05/04/2024 17:41:29	Avenida Moisés Correia - Camutanga - PE	0	Desligado	0v	Parado	-7.4083 -35.2751
05/04/2024 17:46:29	Avenida Moisés Correia - Camutanga - PE	0	Desligado	0v	Parado	-7.4083 -35.2751
05/04/2024 17:51:29	Avenida Moisés Correia - Camutanga - PE	0	Desligado	0v	Parado	-7.4083 -35.2751
05/04/2024 17:56:29	Avenida Moisés Correia - Camutanga - PE	0	Desligado	0v	Parado	-7.4083 -35.2751
05/04/2024 17:58:39	Avenida Moisés Correia - Camutanga - PE	0	Desligado	0v	Parado	-7.4083 -35.2751
05/04/2024 17:58:51						
05/04/2024 17:59:27	Avenida Moisés Correia - Camutanga - PE	0	Ligado	0v	51 metros	-7.4079 -35.2754
05/04/2024 18:00:07	Avenida Moisés Correia - Camutanga - PE	0	Ligado	0v	Parado	-7.4079 -35.2754
05/04/2024 18:00:47	Avenida Moisés Correia - Camutanga - PE	0	Ligado	0v	Parado	-7.4079 -35.2754
05/04/2024 18:01:15	Avenida Moisés Correia - Camutanga - PE	11	Ligado	0v	97 metros	-7.4086 -35.2749

05/04/2024 18:01:27	Avenida Moisés Correia - Camutanga - PE	0	Ligado	0v	Parado	-7.4086 -35.2749
05/04/2024 18:02:07	Avenida Moisés Correia - Camutanga - PE	13	Ligado	0v	126 metros	-7.4077 -35.2756
05/04/2024 18:02:47	Rua Joaquim Nabuco - Camutanga - PE	13	Ligado	0v	69 metros	-7.4071 -35.2756
05/04/2024 18:03:27	Avenida Presidente Getúlio Vargas, 240 - Camutanga - PE	20	Ligado	0v	102 metros	-7.4072 -35.2747
05/04/2024 18:04:02	Avenida Moisés Correia - Camutanga - PE	14	Ligado	0v	179 metros	-7.4087 -35.2740
05/04/2024 18:04:47	Avenida Doutor Simplício Tavares de Melo - Camutanga - PE	24	Ligado	0v	65 metros	-7.4087 -35.2734
05/04/2024 18:05:19	Avenida Doutor Simplício Tavares de Melo - Camutanga - PE	15	Ligado	0v	90 metros	-7.4088 -35.2726
05/04/2024 18:05:58	Avenida Doutor Simplício Tavares de Melo - Camutanga - PE	15	Ligado	0v	222 metros	-7.4071 -35.2715
05/04/2024 18:06:10	Rua Santa Cruz - Camutanga - PE	31	Ligado	0v	246 metros	-7.4073 -35.2709
05/04/2024 18:06:47	Rua Santa Cruz - Camutanga - PE	14	Ligado	0v	261 metros	-7.4088 -35.2691
05/04/2024 18:07:27	Rua Santa Cruz - Camutanga - PE	28	Ligado	0v	271 metros	-7.4106 -35.2674
05/04/2024 18:08:07	Rua Santa Cruz - Camutanga - PE	47	Ligado	0v	396 metros	-7.4131 -35.2649
05/04/2024 18:08:31	Rua Santa Cruz - Camutanga - PE	57	Ligado	0v	337 metros	-7.4153 -35.2628
05/04/2024 18:08:45	Rodovia Pe Oitenta e Dois - Camutanga - PE	35	Ligado	0v	186 metros	-7.4159 -35.2612
05/04/2024 18:09:01	Rodovia PE-082 - Camutanga - PE	22	Ligado	0v	115 metros	-7.4168 -35.2607
05/04/2024 18:09:27	Rodovia PE-082 - Camutanga - PE	21	Ligado	0v	183 metros	-7.4182 -35.2598
05/04/2024 18:09:55	Rodovia PE-082 - Camutanga - PE	25	Ligado	0v	184 metros	-7.4197 -35.2592
05/04/2024 18:10:07	Rodovia PE-082 - Camutanga - PE	32	Ligado	0v	77 metros	-7.4204 -35.2591
05/04/2024 18:10:42	Rodovia PE-082 - Camutanga - PE	39	Ligado	0v	285 metros	-7.4229 -35.2584
05/04/2024 18:11:08	Ferreiros - PE	33	Ligado	0v	310 metros	-7.4252 -35.2569
05/04/2024 18:11:22	Rodovia PE-082 - Camutanga - PE	30	Ligado	0v	120 metros	-7.4261 -35.2563
05/04/2024 18:12:07	Rodovia PE-082 - Camutanga - PE	53	Ligado	0v	440 metros	-7.4298 -35.2549

05/04/2024 18:12:47	Rodovia PE-082 - Ferreiros - PE	61	Ligado	0v	692 metros	-7.4354 -35.2521
05/04/2024 18:13:22	Rodovia PE-082 - Ferreiros - PE	44	Ligado	0v	513 metros	-7.4396 -35.2502
05/04/2024 18:14:07	Rodovia PE-082 - Ferreiros - PE	40	Ligado	0v	595 metros	-7.4449 -35.2498
05/04/2024 18:14:47	Rodovia PE-082 - Ferreiros - PE	33	Ligado	0v	362 metros	-7.4481 -35.2505
05/04/2024 18:15:27	Rodovia PE-082 - Ferreiros - PE	40	Ligado	0v	371 metros	-7.4512 -35.2517
05/04/2024 18:15:49	Rodovia PE-082 - Ferreiros - PE	40	Ligado	0v	255 metros	-7.4533 -35.2525
05/04/2024 18:16:00	Rodovia PE-082 - Ferreiros - PE	41	Ligado	0v	123 metros	-7.4542 -35.2531
05/04/2024 18:16:47	Rodovia PE-082 - Ferreiros - PE	58	Ligado	0v	585 metros	-7.4575 -35.2573
05/04/2024 18:17:27	Rodovia PE-082 - Ferreiros - PE	55	Ligado	0v	616 metros	-7.4608 -35.2617
05/04/2024 18:18:07	Rodovia PE-082 - Ferreiros - PE	51	Ligado	0v	593 metros	-7.4640 -35.2660
05/04/2024 18:18:47	Rodovia PE-082 - Ferreiros - PE	45	Ligado	0v	556 metros	-7.4671 -35.2700
05/04/2024 18:20:41	Rodovia PE-082 - Ferreiros - PE	43	Ligado	0v	1,09 km	-7.4733 -35.2777
05/04/2024 18:21:21	Rodovia PE-082 - Ferreiros - PE	60	Ligado	0v	633 metros	-7.4771 -35.2820
05/04/2024 18:22:01	Rodovia PE-082 - Ferreiros - PE	61	Ligado	0v	611 metros	-7.4807 -35.2862
05/04/2024 18:22:41	Rodovia PE-082 - Ferreiros - PE	58	Ligado	0v	704 metros	-7.4849 -35.2910
05/04/2024 18:23:21	Rodovia PE-082 - Ferreiros - PE	53	Ligado	0v	608 metros	-7.4885 -35.2951
05/04/2024 18:23:32	Rodovia PE-082 - Ferreiros - PE	44	Ligado	0v	153 metros	-7.4896 -35.2960
05/04/2024 18:23:44	Rodovia PE-082 - Ferreiros - PE	51	Ligado	0v	157 metros	-7.4909 -35.2966
05/04/2024 18:24:01	Rodovia PE-082 - Ferreiros - PE	34	Ligado	0v	237 metros	-7.4929 -35.2970
05/04/2024 18:24:41	Rodovia PE-082 - Mocs - Ferreiros - PE	23	Ligado	0v	286 metros	-7.4955 -35.2975
05/04/2024 18:24:52	Rua Luiz Marinho Falcão - Timbaúba - PE	21	Ligado	0v	58 metros	-7.4958 -35.2979
05/04/2024 18:25:21	Rua Luiz Marinho Falcão - Timbaúba - PE	0	Ligado	0v	134 metros	-7.4956 -35.2990

05/04/2024 18:26:01	Rua Luiz Marinho Falcão - Timbaúba - PE	19	Ligado	0v	163 metros	-7.4953 -35.3005
05/04/2024 18:26:41	Rua Luiz Marinho Falcão, 5 - Timbaúba - PE	13	Ligado	0v	167 metros	-7.4952 -35.3020
05/04/2024 18:27:21	Rua Luiz Marinho Falcão, 5 - Timbaúba - PE	0	Ligado	0v	Parado	-7.4952 -35.3020
05/04/2024 18:27:37	Rua Luiz Marinho Falcão, 5 - Timbaúba - PE	12	Ligado	0v	Parado	-7.4952 -35.3020
05/04/2024 18:28:01	Rua Luiz Marinho Falcão, 5 - Timbaúba - PE	17	Ligado	0v	121 metros	-7.4952 -35.3009
05/04/2024 18:28:25	Rua Luiz Marinho Falcão - Timbaúba - PE	14	Ligado	0v	100 metros	-7.4954 -35.3000
05/04/2024 18:28:41	Rua Luiz Marinho Falcão - Timbaúba - PE	10	Ligado	0v	Parado	-7.4954 -35.3000
05/04/2024 18:29:01	Rua Luiz Marinho Falcão - Timbaúba - PE	12	Ligado	0v	116 metros	-7.4955 -35.2990
05/04/2024 18:29:21	Rua Luiz Marinho Falcão - Timbaúba - PE	14	Ligado	0v	77 metros	-7.4957 -35.2983
05/04/2024 18:29:34	Rua Luiz Marinho Falcão - Timbaúba - PE	14	Ligado	0v	70 metros	-7.4959 -35.2977
05/04/2024 18:30:01	Rodovia PE-082 - Mocs - Timbaúba - PE	31	Ligado	0v	168 metros	-7.4974 -35.2979
05/04/2024 18:30:27	Rodovia PE-082 - Mocs - Ferreiros - PE	18	Ligado	0v	227 metros	-7.4994 -35.2983
05/04/2024 18:30:41	Rodovia PE-082 - Mocs - Ferreiros - PE	0	Ligado	0v	Parado	-7.4994 -35.2983
05/04/2024 18:31:21	Rodovia PE-082 - Mocs - Ferreiros - PE	12	Ligado	0v	Parado	-7.4994 -35.2983
05/04/2024 18:31:33	Rodovia PE-082 - Mocs - Ferreiros - PE	10	Ligado	0v	106 metros	-7.5003 -35.2985
05/04/2024 18:32:01	Rodovia PE-082 - Mocs - Timbaúba - PE	31	Ligado	0v	211 metros	-7.5022 -35.2989
05/04/2024 18:32:41	Rodovia PE-082 - Mocs - Timbaúba - PE	40	Ligado	0v	427 metros	-7.5058 -35.3001
05/04/2024 18:33:19	Rodovia PE-082 - Mocs - Timbaúba - PE	46	Ligado	0v	467 metros	-7.5096 -35.3020
05/04/2024 18:33:37	Rodovia PE-082 - Mocs - Timbaúba - PE	32	Ligado	0v	222 metros	-7.5114 -35.3027
05/04/2024 18:34:02	Rodovia PE-082 - Mocs - Timbaúba - PE	24	Ligado	0v	170 metros	-7.5129 -35.3031
05/04/2024 18:34:21	Rua Coronel Claudino - Mocs - Timbaúba - PE	32	Ligado	0v	160 metros	-7.5136 -35.3043
05/04/2024 18:34:42	Rua Coronel Claudino - Mocs - Timbaúba - PE	24	Ligado	0v	146 metros	-7.5140 -35.3056

05/04/2024 18:34:53	Rua Coronel Claudino - Mocs - Timbaúba - PE	12	Ligado	0v	Parado	-7.5140 -35.3056
05/04/2024 18:35:22	Rua da Itec - Mocs - Timbaúba - PE	16	Ligado	0v	191 metros	-7.5140 -35.3073
05/04/2024 18:35:36	Rua da Itec - Mocs - Timbaúba - PE	19	Ligado	0v	Parado	-7.5140 -35.3073
05/04/2024 18:36:02	Rua Wilson Neves Calabria - Mocs - Timbaúba - PE	21	Ligado	0v	192 metros	-7.5153 -35.3084
05/04/2024 18:36:42	Rua Doutor Geraldo Ferreira Lima - Mocs - Timbaúba - PE	14	Ligado	0v	188 metros	-7.5166 -35.3095
05/04/2024 18:37:22	Rua Doutor Geraldo Ferreira Lima - Mocs - Timbaúba - PE	0	Ligado	0v	76 metros	-7.5172 -35.3099
05/04/2024 18:38:02	Travessa Barão de Lucena - Mocs - Timbaúba - PE	0	Ligado	0v	206 metros	-7.5189 -35.3094
05/04/2024 18:38:41	Travessa Barão de Lucena - Mocs - Timbaúba - PE	19	Ligado	0v	54 metros	-7.5194 -35.3092
05/04/2024 18:39:20	Rua Avelino Rodrigues Vieira - Mocs - Timbaúba - PE	14	Ligado	0v	138 metros	-7.5197 -35.3080
05/04/2024 18:39:38	Travessa Barão de Lucena - Mocs - Timbaúba - PE	14	Ligado	0v	81 metros	-7.5204 -35.3079
05/04/2024 18:40:02	BR-408 - Mocs - Timbaúba - PE	50	Ligado	0v	258 metros	-7.5210 -35.3057
05/04/2024 18:40:42	BR-408 - Mocs - Timbaúba - PE	67	Ligado	0v	692 metros	-7.5225 -35.2996
05/04/2024 18:40:52	BR-408 - Mocs - Timbaúba - PE	66	Ligado	0v	184 metros	-7.5226 -35.2979
05/04/2024 18:41:17	BR-408 - Mocs - Timbaúba - PE	67	Ligado	0v	472 metros	-7.5227 -35.2937
05/04/2024 18:41:56	BR-408 - Mocs - Timbaúba - PE	56	Ligado	0v	684 metros	-7.5275 -35.2897
05/04/2024 18:42:18	BR-408 - Mocs - Timbaúba - PE	57	Ligado	0v	327 metros	-7.5304 -35.2899
05/04/2024 18:42:42	BR-408 - Mocs - Timbaúba - PE	50	Ligado	0v	372 metros	-7.5335 -35.2887
05/04/2024 18:42:53	BR-408 - Mocs - Timbaúba - PE	59	Ligado	0v	156 metros	-7.5348 -35.2882
05/04/2024 18:43:22	BR-408 - Mocs - Timbaúba - PE	78	Ligado	0v	573 metros	-7.5386 -35.2847
05/04/2024 18:43:54	BR-408 - Mocs - Timbaúba - PE	65	Ligado	0v	694 metros	-7.5403 -35.2787
05/04/2024 18:44:06	BR-408 - Mocs - Timbaúba - PE	72	Ligado	0v	927 metros	-7.5405 -35.2766
05/04/2024 18:44:41	BR-408 - Mocs - Timbaúba - PE	72	Ligado	0v	641 metros	-7.5442 -35.2721

05/04/2024 18:45:22	BR-408 - Timbaúba - PE	69	Ligado	0v	738 metros	-7.5464 -35.2658
05/04/2024 18:46:02	BR-408 - Caueiras - Aliança - PE	66	Ligado	0v	729 metros	-7.5493 -35.2599
05/04/2024 18:46:27	BR-408 - Caueiras - Aliança - PE	60	Ligado	0v	462 metros	-7.5508 -35.2560
05/04/2024 18:46:37	BR-408 - Caueiras - Aliança - PE	72	Ligado	0v	179 metros	-7.5522 -35.2553
05/04/2024 18:47:22	BR-408 - Caueiras - Aliança - PE	64	Ligado	0v	823 metros	-7.5589 -35.2584
05/04/2024 18:47:44	BR-408 - Caueiras - Aliança - PE	59	Ligado	0v	382 metros	-7.5622 -35.2596
05/04/2024 18:48:02	BR-408 - Caueiras - Aliança - PE	62	Ligado	0v	308 metros	-7.5648 -35.2588
05/04/2024 18:48:18	BR-408 - Caueiras - Aliança - PE	73	Ligado	0v	312 metros	-7.5674 -35.2576
05/04/2024 18:48:29	BR-408 - Caueiras - Aliança - PE	64	Ligado	0v	220 metros	-7.5690 -35.2564
05/04/2024 18:48:42	BR-408 - Caueiras - Aliança - PE	66	Ligado	0v	248 metros	-7.5703 -35.2547
05/04/2024 18:49:01	BR-408 - Caueiras - Aliança - PE	63	Ligado	0v	339 metros	-7.5723 -35.2523
05/04/2024 18:49:11	BR-408 - Caueiras - Aliança - PE	69	Ligado	0v	185 metros	-7.5739 -35.2520
05/04/2024 18:49:22	BR-408 - Caueiras - Aliança - PE	65	Ligado	0v	206 metros	-7.5758 -35.2521
05/04/2024 18:49:36	BR-408 - Caueiras - Aliança - PE	68	Ligado	0v	256 metros	-7.5781 -35.2522
05/04/2024 18:50:00	BR-408 - Caueiras - Aliança - PE	69	Ligado	0v	457 metros	-7.5813 -35.2497
05/04/2024 18:50:42	BR-408 - Caueiras - Aliança - PE	51	Ligado	0v	782 metros	-7.5882 -35.2485
05/04/2024 18:51:14	BR-408 - Caueiras - Aliança - PE	52	Ligado	0v	346 metros	-7.5912 -35.2479
05/04/2024 18:51:27	BR-408 - Caueiras - Aliança - PE	58	Ligado	0v	200 metros	-7.5925 -35.2466
05/04/2024 18:51:39	BR-408 - Caueiras - Aliança - PE	56	Ligado	0v	185 metros	-7.5933 -35.2452
05/04/2024 18:52:02	BR-408 - Caueiras - Aliança - PE	61	Ligado	0v	399 metros	-7.5965 -35.2436
05/04/2024 18:52:38	BR-408 - Aliança - PE	69	Ligado	0v	635 metros	-7.6017 -35.2412
05/04/2024 18:53:22	BR-408 - Aliança - PE	72	Ligado	0v	854 metros	-7.6093 -35.2397

05/04/2024 18:53:46	BR-408 - Aliança - PE	62	Ligado	0v	493 metros	-7.6137 -35.2396
05/04/2024 18:53:58	BR-408 - Aliança - PE	60	Ligado	0v	206 metros	-7.6155 -35.2392
05/04/2024 18:54:27	BR-408 - Aliança - PE	66	Ligado	0v	527 metros	-7.6196 -35.2415
05/04/2024 18:54:42	BR-408 - Aliança - PE	67	Ligado	0v	286 metros	-7.6222 -35.2412
05/04/2024 18:54:57	BR-408 - Aliança - PE	63	Ligado	0v	266 metros	-7.6245 -35.2417
05/04/2024 18:55:22	BR-408 - Aliança - PE	66	Ligado	0v	462 metros	-7.6272 -35.2448
05/04/2024 18:55:42	BR-408 - Aliança - PE	60	Ligado	0v	337 metros	-7.6290 -35.2473
05/04/2024 18:55:58	BR-408 - Aliança - PE	63	Ligado	0v	277 metros	-7.6296 -35.2497
05/04/2024 18:56:39	BR-408 - Aliança - PE	68	Ligado	0v	778 metros	-7.6358 -35.2529
05/04/2024 18:57:13	BR-408 - Aliança - PE	68	Ligado	0v	646 metros	-7.6414 -35.2546
05/04/2024 18:58:02	BR-408 - Aliança - PE	60	Ligado	0v	911 metros	-7.6492 -35.2522
05/04/2024 18:58:42	BR-408 - Nazaré da Mata - PE	65	Ligado	0v	735 metros	-7.6554 -35.2499
05/04/2024 19:00:00	BR-408 - Nazaré da Mata - PE	70	Ligado	0v	1,29 km	-7.6665 -35.2465
05/04/2024 19:02:40	BR-408 - Nazaré da Mata - PE	77	Ligado	0v	2,61 km	-7.6898 -35.2494
05/04/2024 19:03:56	BR-408 - Nazaré da Mata - PE	58	Ligado	0v	1,57 km	-7.7033 -35.2452
05/04/2024 19:04:36	BR-408 - Nazaré da Mata - PE	63	Ligado	0v	644 metros	-7.7074 -35.2411
05/04/2024 19:04:49	BR-408 - Nazaré da Mata - PE	69	Ligado	0v	236 metros	-7.7091 -35.2399
05/04/2024 19:05:10	BR-408 - Nazaré da Mata - PE	81	Ligado	0v	441 metros	-7.7129 -35.2386
05/04/2024 19:05:20	BR-408 - Nazaré da Mata - PE	75	Ligado	0v	664 metros	-7.7147 -35.2377
05/04/2024 19:05:31	BR-408 - Nazaré da Mata - PE	80	Ligado	0v	237 metros	-7.7168 -35.2377
05/04/2024 19:05:56	BR-408 - Nazaré da Mata - PE	60	Ligado	0v	475 metros	-7.7209 -35.2389
05/04/2024 19:06:07	BR-408 - Nazaré da Mata - PE	58	Ligado	0v	184 metros	-7.7225 -35.2390

05/04/2024 19:06:24	BR-408 - Nazaré da Mata - PE	65	Ligado	0v	297 metros	-7.7249 -35.2402
05/04/2024 19:06:34	BR-408 - Nazaré da Mata - PE	66	Ligado	0v	183 metros	-7.7265 -35.2402
05/04/2024 19:07:00	Rodovia BR-408 - Juá - Nazaré da Mata - PE	73	Ligado	0v	508 metros	-7.7306 -35.2381
05/04/2024 19:07:16	Rodovia BR-408 - Juá - Nazaré da Mata - PE	69	Ligado	0v	310 metros	-7.7327 -35.2363
05/04/2024 19:07:56	Rodovia BR-408 - Juá - Nazaré da Mata - PE	65	Ligado	0v	776 metros	-7.7394 -35.2343
05/04/2024 19:08:30	Rodovia BR-408 - Juá - Nazaré da Mata - PE	16	Ligado	0v	415 metros	-7.7431 -35.2342
05/04/2024 19:08:41	Rodovia BR-408 - Juá - Nazaré da Mata - PE	25	Ligado	0v	Parado	-7.7431 -35.2342
05/04/2024 19:09:01	Rua Nunes Machado - Juá - Nazaré da Mata - PE	16	Ligado	0v	167 metros	-7.7433 -35.2327
05/04/2024 19:09:16	Rua Nunes Machado - Juá - Nazaré da Mata - PE	20	Ligado	0v	68 metros	-7.7435 -35.2322
05/04/2024 19:09:28	Rua Doutor Florentino dos Santos - Juá - Nazaré da Mata - PE	12	Ligado	0v	64 metros	-7.7438 -35.2317
05/04/2024 19:09:56	Rua Coelho Neto - Juá - Nazaré da Mata - PE	10	Ligado	0v	97 metros	-7.7440 -35.2308
05/04/2024 19:10:07	Rua Coelho Neto - Juá - Nazaré da Mata - PE	14	Ligado	0v	Parado	-7.7440 -35.2308
05/04/2024 19:10:34	Rua Coelho Neto - Juá - Nazaré da Mata - PE	12	Ligado	0v	149 metros	-7.7435 -35.2295
05/04/2024 19:11:16	Rua Coelho Neto - Juá - Nazaré da Mata - PE	0	Ligado	0v	58 metros	-7.7434 -35.2290
05/04/2024 19:11:56	Rua Coelho Neto - Juá - Nazaré da Mata - PE	0	Ligado	0v	Parado	-7.7434 -35.2290
05/04/2024 19:12:28	Rua Coelho Neto - Juá - Nazaré da Mata - PE	14	Ligado	0v	Parado	-7.7434 -35.2290
05/04/2024 19:12:43	Rua Ermirio Coutinho, 3-1 - Juá - Nazaré da Mata - PE	21	Ligado	0v	97 metros	-7.7435 -35.2282
05/04/2024 19:12:56	Rua Ermirio Coutinho - Sertãozinho - Nazaré da Mata - PE	15	Ligado	0v	69 metros	-7.7441 -35.2279
05/04/2024 19:13:17	Rua Marechal Dantas Barreto - Sertãozinho - Nazaré da Mata - PE	11	Ligado	0v	80 metros	-7.7435 -35.2274
05/04/2024 19:13:47	Rua Dom Moura - Sertãozinho - Nazaré da Mata - PE	19	Ligado	0v	144 metros	-7.7424 -35.2267
05/04/2024 19:13:57	Rua Dom Moura - Sertãozinho - Nazaré da Mata - PE	11	Ligado	0v	Parado	-7.7424 -35.2267
05/04/2024 19:14:14	Praça João XXIII - Sertãozinho - Nazaré da Mata - PE	11	Ligado	0v	94 metros	-7.7419 -35.2261

05/04/2024 19:14:24	Praça João XXIII - Sertãozinho - Nazaré da Mata - PE	10	Ligado	0v	Parado	-7.7419 -35.2261
05/04/2024 19:14:37	Praça João XXIII - Sertãozinho - Nazaré da Mata - PE	17	Ligado	0v	Parado	-7.7419 -35.2261
05/04/2024 19:15:17	Rua Bom Jesus - Sertãozinho - Nazaré da Mata - PE	0	Ligado	0v	200 metros	-7.7426 -35.2278
05/04/2024 19:15:57	Rua Bom Jesus - Sertãozinho - Nazaré da Mata - PE	0	Ligado	0v	Parado	-7.7426 -35.2278
05/04/2024 19:16:15	Rua Bom Jesus - Sertãozinho - Nazaré da Mata - PE	10	Ligado	0v	Parado	-7.7426 -35.2278
05/04/2024 19:16:37	Rua Bom Jesus - Sertãozinho - Nazaré da Mata - PE	0	Ligado	0v	Parado	-7.7426 -35.2278
05/04/2024 19:17:17	Rua Bom Jesus - Sertãozinho - Nazaré da Mata - PE	0	Ligado	0v	Parado	-7.7426 -35.2278
05/04/2024 19:17:57	Rua Bom Jesus - Sertãozinho - Nazaré da Mata - PE	0	Ligado	0v	Parado	-7.7426 -35.2278
05/04/2024 19:18:37	Rua Bom Jesus - Sertãozinho - Nazaré da Mata - PE	0	Ligado	0v	Parado	-7.7426 -35.2278
05/04/2024 19:19:17	Rua Bom Jesus - Sertãozinho - Nazaré da Mata - PE	0	Ligado	0v	Parado	-7.7426 -35.2278
05/04/2024 19:19:57	Rua Bom Jesus - Sertãozinho - Nazaré da Mata - PE	0	Ligado	0v	Parado	-7.7426 -35.2278
05/04/2024 19:20:37	Rua Bom Jesus - Sertãozinho - Nazaré da Mata - PE	0	Ligado	0v	Parado	-7.7426 -35.2278
05/04/2024 19:21:17	Rua Bom Jesus - Sertãozinho - Nazaré da Mata - PE	0	Ligado	0v	Parado	-7.7426 -35.2278
05/04/2024 19:21:57	Rua Bom Jesus - Sertãozinho - Nazaré da Mata - PE	0	Ligado	0v	Parado	-7.7426 -35.2278
05/04/2024 19:22:37	Rua Bom Jesus - Sertãozinho - Nazaré da Mata - PE	0	Ligado	0v	Parado	-7.7426 -35.2278
05/04/2024 19:23:05	Rua Bom Jesus - Sertãozinho - Nazaré da Mata - PE	0	Ligado	0v	Parado	-7.7426 -35.2278
05/04/2024 19:23:07						
05/04/2024 19:27:37	Rua Bom Jesus - Sertãozinho - Nazaré da Mata - PE	0	Desligado	0v	Parado	-7.7426 -35.2278
05/04/2024 19:32:37	Rua Bom Jesus - Sertãozinho - Nazaré da Mata - PE	0	Desligado	0v	Parado	-7.7426 -35.2278
05/04/2024 19:37:37	Rua Bom Jesus - Sertãozinho - Nazaré da Mata - PE	0	Desligado	0v	Parado	-7.7426 -35.2278
05/04/2024 19:42:37	Rua Bom Jesus - Sertãozinho - Nazaré da Mata - PE	0	Desligado	0v	Parado	-7.7426 -35.2278
05/04/2024 19:47:37	Rua Bom Jesus - Sertãozinho - Nazaré da Mata - PE	0	Desligado	0v	Parado	-7.7426 -35.2278

05/04/2024 19:52:37	Rua Bom Jesus - Sertãozinho - Nazaré da Mata - PE	0	Desligado	0v	Parado	-7.7426 -35.2278
05/04/2024 19:57:37	Rua Bom Jesus - Sertãozinho - Nazaré da Mata - PE	0	Desligado	0v	Parado	-7.7426 -35.2278
05/04/2024 20:02:37	Rua Bom Jesus - Sertãozinho - Nazaré da Mata - PE	0	Desligado	0v	Parado	-7.7426 -35.2278
05/04/2024 20:07:37	Rua Bom Jesus - Sertãozinho - Nazaré da Mata - PE	0	Desligado	0v	Parado	-7.7426 -35.2278
05/04/2024 20:12:37	Rua Bom Jesus - Sertãozinho - Nazaré da Mata - PE	0	Desligado	0v	Parado	-7.7426 -35.2278
05/04/2024 20:17:37	Rua Bom Jesus - Sertãozinho - Nazaré da Mata - PE	0	Desligado	0v	Parado	-7.7426 -35.2278
05/04/2024 20:22:37	Rua Bom Jesus - Sertãozinho - Nazaré da Mata - PE	0	Desligado	0v	Parado	-7.7426 -35.2278
05/04/2024 20:27:37	Rua Bom Jesus - Sertãozinho - Nazaré da Mata - PE	0	Desligado	0v	Parado	-7.7426 -35.2278
05/04/2024 20:32:37	Rua Bom Jesus - Sertãozinho - Nazaré da Mata - PE	0	Desligado	0v	Parado	-7.7426 -35.2278
05/04/2024 20:37:37	Rua Bom Jesus - Sertãozinho - Nazaré da Mata - PE	0	Desligado	0v	Parado	-7.7426 -35.2278
05/04/2024 20:42:37	Rua Bom Jesus - Sertãozinho - Nazaré da Mata - PE	0	Desligado	0v	Parado	-7.7426 -35.2278
05/04/2024 20:47:37	Rua Bom Jesus - Sertãozinho - Nazaré da Mata - PE	0	Desligado	0v	Parado	-7.7426 -35.2278
05/04/2024 20:52:37	Rua Bom Jesus - Sertãozinho - Nazaré da Mata - PE	0	Desligado	0v	Parado	-7.7426 -35.2278
05/04/2024 20:57:37	Rua Bom Jesus - Sertãozinho - Nazaré da Mata - PE	0	Desligado	0v	Parado	-7.7426 -35.2278
05/04/2024 21:02:37	Rua Bom Jesus - Sertãozinho - Nazaré da Mata - PE	0	Desligado	0v	Parado	-7.7426 -35.2278
05/04/2024 21:07:37	Rua Bom Jesus - Sertãozinho - Nazaré da Mata - PE	0	Desligado	0v	Parado	-7.7426 -35.2278
05/04/2024 21:12:37	Rua Bom Jesus - Sertãozinho - Nazaré da Mata - PE	0	Desligado	0v	Parado	-7.7426 -35.2278
05/04/2024 21:17:37	Rua Bom Jesus - Sertãozinho - Nazaré da Mata - PE	0	Desligado	0v	Parado	-7.7426 -35.2278
05/04/2024 21:21:30	Rua Bom Jesus - Sertãozinho - Nazaré da Mata - PE	0	Desligado	0v	Parado	-7.7426 -35.2278
05/04/2024 21:21:37						
05/04/2024 21:22:13	Rua Bom Jesus - Sertãozinho - Nazaré da Mata - PE	0	Ligado	0v	Parado	-7.7426 -35.2278
05/04/2024 21:22:53	Rua Bom Jesus - Sertãozinho - Nazaré da Mata - PE	0	Ligado	0v	Parado	-7.7426 -35.2278

05/04/2024 21:38:13	Rua Bom Jesus - Sertãozinho - Nazaré da Mata - PE	0	Ligado	0v	Parado	-7.7426 -35.2278
05/04/2024 21:38:53	Rua Bom Jesus - Sertãozinho - Nazaré da Mata - PE	0	Ligado	0v	Parado	-7.7426 -35.2278
05/04/2024 21:39:33	Rua Doutor Florentino dos Santos - Juá - Nazaré da Mata - PE	0	Ligado	0v	72 metros	-7.7425 -35.2284
05/04/2024 21:40:13	Rua Doutor Florentino dos Santos - Juá - Nazaré da Mata - PE	0	Ligado	0v	78 metros	-7.7430 -35.2290
05/04/2024 21:40:53	Rua Doutor Florentino dos Santos - Juá - Nazaré da Mata - PE	0	Ligado	0v	Parado	-7.7430 -35.2290
05/04/2024 21:41:33	Rua Doutor Florentino dos Santos - Juá - Nazaré da Mata - PE	18	Ligado	0v	169 metros	-7.7434 -35.2304
05/04/2024 21:41:50	Rua Doutor Florentino dos Santos - Juá - Nazaré da Mata - PE	16	Ligado	0v	71 metros	-7.7435 -35.2311
05/04/2024 21:42:00	Rua Doutor Florentino dos Santos - Juá - Nazaré da Mata - PE	16	Ligado	0v	Parado	-7.7435 -35.2311
05/04/2024 21:42:13	Rua Nunes Machado - Juá - Nazaré da Mata - PE	21	Ligado	0v	100 metros	-7.7436 -35.2320
05/04/2024 21:42:23	Rua Nunes Machado - Juá - Nazaré da Mata - PE	12	Ligado	0v	Parado	-7.7436 -35.2320
05/04/2024 21:42:53	Rua Nunes Machado - Juá - Nazaré da Mata - PE	21	Ligado	0v	189 metros	-7.7432 -35.2337
05/04/2024 21:43:03	Rua Nunes Machado - Juá - Nazaré da Mata - PE	15	Ligado	0v	Parado	-7.7432 -35.2337
05/04/2024 21:43:20	Juá - Nazaré da Mata - PE	12	Ligado	0v	89 metros	-7.7425 -35.2341
05/04/2024 21:43:33	Rodovia BR-408 - Juá - Nazaré da Mata - PE	29	Ligado	0v	73 metros	-7.7419 -35.2341
05/04/2024 21:44:06	Rodovia BR-408 - Juá - Nazaré da Mata - PE	61	Ligado	0v	444 metros	-7.7380 -35.2348
05/04/2024 21:44:27	Rodovia BR-408 - Juá - Nazaré da Mata - PE	63	Ligado	0v	405 metros	-7.7345 -35.2358
05/04/2024 21:44:42	Rodovia BR-408 - Juá - Nazaré da Mata - PE	59	Ligado	0v	252 metros	-7.7323 -35.2365
05/04/2024 21:44:53	Rodovia BR-408 - Juá - Nazaré da Mata - PE	56	Ligado	0v	177 metros	-7.7312 -35.2376
05/04/2024 21:45:30	BR-408 - Nazaré da Mata - PE	68	Ligado	0v	583 metros	-7.7266 -35.2402
05/04/2024 21:45:40	BR-408 - Nazaré da Mata - PE	68	Ligado	0v	188 metros	-7.7249 -35.2402
05/04/2024 21:45:55	BR-408 - Nazaré da Mata - PE	72	Ligado	0v	292 metros	-7.7226 -35.2390
05/04/2024 21:46:06	BR-408 - Nazaré da Mata - PE	75	Ligado	0v	223 metros	-7.7206 -35.2389

05/04/2024 21:46:36	BR-408 - Nazaré da Mata - PE	60	Ligado	0v	605 metros	-7.7153 -35.2376
05/04/2024 21:46:53	BR-408 - Nazaré da Mata - PE	63	Ligado	0v	303 metros	-7.7128 -35.2386
05/04/2024 21:47:28	BR-408 - Nazaré da Mata - PE	53	Ligado	0v	561 metros	-7.7081 -35.2404
05/04/2024 21:48:07	BR-408 - Nazaré da Mata - PE	78	Ligado	0v	742 metros	-7.7034 -35.2452
05/04/2024 21:48:53	BR-408 - Nazaré da Mata - PE	69	Ligado	0v	975 metros	-7.6950 -35.2478
05/04/2024 21:49:33	BR-408 - Nazaré da Mata - PE	45	Ligado	0v	676 metros	-7.6892 -35.2496
05/04/2024 21:51:00	BR-408 - Nazaré da Mata - PE	71	Ligado	0v	1,09 km	-7.6796 -35.2516
05/04/2024 21:51:10	BR-408 - Nazaré da Mata - PE	75	Ligado	0v	209 metros	-7.6777 -35.2520
05/04/2024 21:51:23	BR-408 - Nazaré da Mata - PE	71	Ligado	0v	271 metros	-7.6755 -35.2512
05/04/2024 21:52:06	BR-408 - Nazaré da Mata - PE	70	Ligado	0v	791 metros	-7.6696 -35.2471
05/04/2024 21:52:18	BR-408 - Nazaré da Mata - PE	69	Ligado	0v	233 metros	-7.6677 -35.2463
05/04/2024 21:52:28	BR-408 - Nazaré da Mata - PE	65	Ligado	0v	189 metros	-7.6661 -35.2467
05/04/2024 21:52:46	BR-408 - Nazaré da Mata - PE	71	Ligado	0v	336 metros	-7.6639 -35.2488
05/04/2024 21:52:59	BR-408 - Nazaré da Mata - PE	72	Ligado	0v	259 metros	-7.6620 -35.2501
05/04/2024 21:53:24	BR-408 - Nazaré da Mata - PE	69	Ligado	0v	472 metros	-7.6578 -35.2492
05/04/2024 21:54:06	BR-408 - Aliança - PE	63	Ligado	0v	870 metros	-7.6504 -35.2517
05/04/2024 21:54:46	BR-408 - Aliança - PE	68	Ligado	0v	768 metros	-7.6439 -35.2540
05/04/2024 21:55:00	BR-408 - Aliança - PE	74	Ligado	0v	273 metros	-7.6415 -35.2546
05/04/2024 21:55:26	BR-408 - Aliança - PE	67	Ligado	0v	499 metros	-7.6373 -35.2532
05/04/2024 21:55:43	BR-408 - Aliança - PE	69	Ligado	0v	325 metros	-7.6345 -35.2523
05/04/2024 21:56:06	BR-408 - Aliança - PE	65	Ligado	0v	444 metros	-7.6308 -35.2508
05/04/2024 21:56:17	BR-408 - Aliança - PE	66	Ligado	0v	190 metros	-7.6296 -35.2496

05/04/2024 21:56:31	BR-408 - Aliança - PE	66	Ligado	0v	258 metros	-7.6290 -35.2473
05/04/2024 21:56:46	BR-408 - Aliança - PE	67	Ligado	0v	288 metros	-7.6275 -35.2452
05/04/2024 21:57:09	BR-408 - Aliança - PE	63	Ligado	0v	420 metros	-7.6252 -35.2422
05/04/2024 21:57:22	BR-408 - Aliança - PE	67	Ligado	0v	242 metros	-7.6233 -35.2412
05/04/2024 21:57:44	BR-408 - Aliança - PE	65	Ligado	0v	391 metros	-7.6198 -35.2415
05/04/2024 21:58:06	BR-408 - Aliança - PE	66	Ligado	0v	410 metros	-7.6167 -35.2396
05/04/2024 21:58:22	BR-408 - Aliança - PE	67	Ligado	0v	282 metros	-7.6141 -35.2395
05/04/2024 21:58:46	BR-408 - Aliança - PE	49	Ligado	0v	392 metros	-7.6106 -35.2397
05/04/2024 21:59:26	BR-408 - Aliança - PE	52	Ligado	0v	529 metros	-7.6059 -35.2403
05/04/2024 21:59:58	BR-408 - Aliança - PE	62	Ligado	0v	537 metros	-7.6012 -35.2414
05/04/2024 22:00:46	BR-408 - Caueiras - Aliança - PE	71	Ligado	0v	890 metros	-7.5940 -35.2447
05/04/2024 22:01:08	BR-408 - Caueiras - Aliança - PE	72	Ligado	0v	432 metros	-7.5915 -35.2478
05/04/2024 22:01:26	BR-408 - Caueiras - Aliança - PE	21	Ligado	0v	293 metros	-7.5890 -35.2484
05/04/2024 22:02:06	BR-408 - Caueiras - Aliança - PE	63	Ligado	0v	535 metros	-7.5842 -35.2491
05/04/2024 22:02:26	BR-408 - Caueiras - Aliança - PE	68	Ligado	0v	373 metros	-7.5810 -35.2498
05/04/2024 22:02:42	BR-408 - Caueiras - Aliança - PE	67	Ligado	0v	302 metros	-7.5791 -35.2518
05/04/2024 22:03:20	BR-408 - Caueiras - Aliança - PE	65	Ligado	0v	698 metros	-7.5728 -35.2521
05/04/2024 22:03:30	BR-408 - Caueiras - Aliança - PE	72	Ligado	0v	189 metros	-7.5714 -35.2531
05/04/2024 22:03:57	BR-408 - Caueiras - Aliança - PE	71	Ligado	0v	552 metros	-7.5683 -35.2570
05/04/2024 22:04:17	BR-408 - Caueiras - Aliança - PE	64	Ligado	0v	370 metros	-7.5654 -35.2585
05/04/2024 22:04:34	BR-408 - Caueiras - Aliança - PE	69	Ligado	0v	318 metros	-7.5627 -35.2595
05/04/2024 22:04:46	BR-408 - Caueiras - Aliança - PE	68	Ligado	0v	228 metros	-7.5607 -35.2593


05/04/2024 22:05:26	BR-408 - Caueiras - Aliança - PE	69	Ligado	0v	794 metros	-7.5543 -35.2561
05/04/2024 22:05:37	BR-408 - Caueiras - Aliança - PE	68	Ligado	0v	212 metros	-7.5525 -35.2554
05/04/2024 22:05:48	BR-408 - Caueiras - Aliança - PE	65	Ligado	0v	196 metros	-7.5509 -35.2559
05/04/2024 22:07:24	BR-408 - Mocs - Timbaúba - PE	67	Ligado	0v	1,81 km	-7.5445 -35.2710
05/04/2024 22:08:04	BR-408 - Mocs - Timbaúba - PE	70	Ligado	0v	744 metros	-7.5405 -35.2764
05/04/2024 22:09:04	BR-408 - Mocs - Timbaúba - PE	53	Ligado	0v	1,07 km	-7.5378 -35.2857
05/04/2024 22:09:44	BR-408 - Mocs - Timbaúba - PE	55	Ligado	0v	524 metros	-7.5340 -35.2885
05/04/2024 22:10:24	BR-408 - Mocs - Timbaúba - PE	78	Ligado	0v	786 metros	-7.5271 -35.2899
05/04/2024 22:10:49	BR-408 - Mocs - Timbaúba - PE	68	Ligado	0v	546 metros	-7.5232 -35.2928
05/04/2024 22:11:13	BR-408 - Mocs - Timbaúba - PE	50	Ligado	0v	392 metros	-7.5226 -35.2963
05/04/2024 22:11:35	BR-408 - Mocs - Timbaúba - PE	70	Ligado	0v	390 metros	-7.5225 -35.2998
05/04/2024 22:11:53	BR-408 - Mocs - Timbaúba - PE	64	Ligado	0v	341 metros	-7.5217 -35.3028
05/04/2024 22:12:12	BR-408 - Mocs - Timbaúba - PE	27	Ligado	0v	283 metros	-7.5210 -35.3052
05/04/2024 22:12:33	Rodovia PE-082 - Mocs - Timbaúba - PE	35	Ligado	0v	179 metros	-7.5194 -35.3051
05/04/2024 22:13:13	Rodovia PE-082 - Mocs - Timbaúba - PE	36	Ligado	0v	410 metros	-7.5159 -35.3040
05/04/2024 22:13:53	Rodovia PE-082 - Mocs - Timbaúba - PE	28	Ligado	0v	409 metros	-7.5124 -35.3029
05/04/2024 22:14:27	Rodovia PE-082 - Mocs - Timbaúba - PE	45	Ligado	0v	311 metros	-7.5097 -35.3021
05/04/2024 22:15:13	Rodovia PE-082 - Mocs - Timbaúba - PE	44	Ligado	0v	632 metros	-7.5046 -35.2996
05/04/2024 22:15:33	Rodovia PE-082 - Mocs - Timbaúba - PE	41	Ligado	0v	263 metros	-7.5024 -35.2989
05/04/2024 22:15:53	Rodovia PE-082 - Mocs - Timbaúba - PE	26	Ligado	0v	190 metros	-7.5007 -35.2986
05/04/2024 22:16:33	Rodovia PE-082 - Mocs - Ferreiros - PE	0	Ligado	0v	140 metros	-7.4995 -35.2983
05/04/2024 22:17:13	Rodovia PE-082 - Mocs - Ferreiros - PE	0	Ligado	0v	Parado	-7.4995 -35.2983

05/04/2024 22:17:53	Rodovia PE-082 - Mocs - Timbaúba - PE	20	Ligado	0v	221 metros	-7.4975 -35.2979
05/04/2024 22:18:22	Rodovia PE-082 - Mocs - Ferreiros - PE	18	Ligado	0v	177 metros	-7.4960 -35.2976
05/04/2024 22:18:33	Rodovia PE-082 - Mocs - Ferreiros - PE	17	Ligado	0v	Parado	-7.4960 -35.2976
05/04/2024 22:19:13	Rua Santa Augusta - Timbaúba - PE	10	Ligado	0v	191 metros	-7.4955 -35.2993
05/04/2024 22:19:53	Rua Luiz Marinho Falcão - Timbaúba - PE	12	Ligado	0v	151 metros	-7.4952 -35.3006
05/04/2024 22:20:10	Rua Luiz Marinho Falcão, 5 - Timbaúba - PE	18	Ligado	0v	82 metros	-7.4952 -35.3014
05/04/2024 22:20:33	Rua Luiz Marinho Falcão, 5 - Timbaúba - PE	0	Ligado	0v	71 metros	-7.4952 -35.3020
05/04/2024 22:21:13	Rua Luiz Marinho Falcão, 5 - Timbaúba - PE	0	Ligado	0v	Parado	-7.4952 -35.3020
05/04/2024 22:21:53	Rua Luiz Marinho Falcão, 5 - Timbaúba - PE	0	Ligado	0v	Parado	-7.4952 -35.3020
05/04/2024 22:22:33	Rua Luiz Marinho Falcão, 5 - Timbaúba - PE	12	Ligado	0v	144 metros	-7.4952 -35.3007
05/04/2024 22:23:13	Rua Luiz Marinho Falcão - Timbaúba - PE	17	Ligado	0v	150 metros	-7.4955 -35.2994
05/04/2024 22:23:41	Rua Luiz Marinho Falcão - Timbaúba - PE	14	Ligado	0v	114 metros	-7.4957 -35.2984
05/04/2024 22:23:53	Rua Luiz Marinho Falcão - Timbaúba - PE	14	Ligado	0v	64 metros	-7.4958 -35.2978
05/04/2024 22:24:08	Rodovia PE-082 - Mocs - Ferreiros - PE	20	Ligado	0v	52 metros	-7.4955 -35.2975
05/04/2024 22:24:33	Rodovia PE-082 - Ferreiros - PE	33	Ligado	0v	167 metros	-7.4940 -35.2972
05/04/2024 22:25:13	Rodovia PE-082 - Ferreiros - PE	54	Ligado	0v	396 metros	-7.4905 -35.2965
05/04/2024 22:25:26	Rodovia PE-082 - Ferreiros - PE	61	Ligado	0v	205 metros	-7.4890 -35.2955
05/04/2024 22:25:53	Rodovia PE-082 - Ferreiros - PE	66	Ligado	0v	504 metros	-7.4859 -35.2921
05/04/2024 22:26:33	Rodovia PE-082 - Ferreiros - PE	68	Ligado	0v	722 metros	-7.4816 -35.2872
05/04/2024 22:27:13	Rodovia PE-082 - Ferreiros - PE	71	Ligado	0v	740 metros	-7.4773 -35.2822
05/04/2024 22:27:53	Rodovia PE-082 - Ferreiros - PE	52	Ligado	0v	666 metros	-7.4733 -35.2777
05/04/2024 22:28:34	Rodovia PE-082 - Ferreiros - PE	28	Ligado	0v	389 metros	-7.4710 -35.2750

05/04/2024 22:29:14	Rodovia PE-082 - Ferreiros - PE	45	Ligado	0v	359 metros	-7.4689 -35.2725
05/04/2024 22:29:54	Rodovia PE-082 - Ferreiros - PE	51	Ligado	0v	513 metros	-7.4662 -35.2688
05/04/2024 22:30:34	Rodovia PE-082 - Ferreiros - PE	56	Ligado	0v	601 metros	-7.4629 -35.2645
05/04/2024 22:31:14	Rodovia PE-082 - Ferreiros - PE	60	Ligado	0v	644 metros	-7.4594 -35.2599
05/04/2024 22:31:54	Rodovia PE-082 - Ferreiros - PE	51	Ligado	0v	605 metros	-7.4561 -35.2555
05/04/2024 22:32:31	Rodovia PE-082 - Ferreiros - PE	44	Ligado	0v	459 metros	-7.4533 -35.2525
05/04/2024 22:33:14	Rodovia PE-082 - Ferreiros - PE	14	Ligado	0v	482 metros	-7.4492 -35.2510
05/04/2024 22:33:54	Rodovia PE-082 - Ferreiros - PE	17	Ligado	0v	301 metros	-7.4467 -35.2500
05/04/2024 22:34:20	Rodovia PE-082 - Ferreiros - PE	39	Ligado	0v	223 metros	-7.4447 -35.2498
05/04/2024 22:34:34	Rodovia PE-082 - Ferreiros - PE	51	Ligado	0v	177 metros	-7.4431 -35.2499
05/04/2024 22:35:07	Rodovia PE-082 - Ferreiros - PE	50	Ligado	0v	493 metros	-7.4387 -35.2504
05/04/2024 22:35:54	Rodovia PE-082 - Ferreiros - PE	63	Ligado	0v	812 metros	-7.4322 -35.2537
05/04/2024 22:36:34	Rodovia PE-082 - Camutanga - PE	35	Ligado	0v	680 metros	-7.4266 -35.2561
05/04/2024 22:36:55	Rodovia PE-082 - Camutanga - PE	37	Ligado	0v	154 metros	-7.4254 -35.2567
05/04/2024 22:37:14	Rodovia PE-082 - Camutanga - PE	49	Ligado	0v	242 metros	-7.4236 -35.2580
05/04/2024 22:37:29	Rodovia PE-082 - Camutanga - PE	12	Ligado	0v	405 metros	-7.4222 -35.2585
05/04/2024 22:37:50	Rodovia PE-082 - Camutanga - PE	24	Ligado	0v	126 metros	-7.4211 -35.2588
05/04/2024 22:38:34	Rodovia PE-082 - Camutanga - PE	19	Ligado	0v	396 metros	-7.4178 -35.2600
05/04/2024 22:38:59	Rodovia PE-082 - Camutanga - PE	13	Ligado	0v	169 metros	-7.4165 -35.2608
05/04/2024 22:39:14	Rodovia Pe Oitenta e Dois - Camutanga - PE	24	Ligado	0v	103 metros	-7.4157 -35.2613
05/04/2024 22:39:24	Rua Santa Cruz - Camutanga - PE	36	Ligado	0v	69 metros	-7.4156 -35.2619
05/04/2024 22:39:34	Rua Santa Cruz - Camutanga - PE	42	Ligado	0v	112 metros	-7.4152 -35.2628

05/04/2024 22:39:54	Rua Santa Cruz - Camutanga - PE	50	Ligado	0v	243 metros	-7.4136 -35.2643
05/04/2024 22:40:34	Rua Santa Cruz - Camutanga - PE	16	Ligado	0v	477 metros	-7.4106 -35.2673
05/04/2024 22:41:14	Rua Santa Cruz - Camutanga - PE	20	Ligado	0v	74 metros	-7.4101 -35.2678
05/04/2024 22:41:54	Rua Santa Cruz - Camutanga - PE	33	Ligado	0v	269 metros	-7.4084 -35.2695
05/04/2024 22:42:22	Rua Santa Cruz - Camutanga - PE	23	Ligado	0v	205 metros	-7.4072 -35.2710
05/04/2024 22:42:34	Rua Santa Cruz - Camutanga - PE	0	Ligado	0v	62 metros	-7.4069 -35.2714
05/04/2024 22:43:14	Rua Santa Cruz - Camutanga - PE	0	Ligado	0v	Parado	-7.4069 -35.2714
05/04/2024 22:43:54	Rua Santa Cruz - Camutanga - PE	20	Ligado	0v	155 metros	-7.4059 -35.2724
05/04/2024 22:44:34	Rua Santa Cruz - Camutanga - PE	0	Ligado	0v	189 metros	-7.4046 -35.2734
05/04/2024 22:44:51	Rua Santa Cruz - Camutanga - PE	18	Ligado	0v	78 metros	-7.4040 -35.2737
05/04/2024 22:45:14	Rua Santa Cruz - Itambé - PE	19	Ligado	0v	126 metros	-7.4029 -35.2734
05/04/2024 22:45:54	Rua Santa Cruz - Itambé - PE	10	Ligado	0v	105 metros	-7.4021 -35.2738
05/04/2024 22:46:34	Rua Santa Cruz - Itambé - PE	11	Ligado	0v	129 metros	-7.4012 -35.2746
05/04/2024 22:47:14	Rua Santa Cruz - Itambé - PE	0	Ligado	0v	109 metros	-7.4003 -35.2751
05/04/2024 22:47:33	Rua Santa Cruz - Itambé - PE	13	Ligado	0v	78 metros	-7.3997 -35.2754
05/04/2024 22:47:43	Rua Santa Cruz - Itambé - PE	16	Ligado	0v	Parado	-7.3997 -35.2754
05/04/2024 22:47:54	Rua Santa Cruz - Itambé - PE	11	Ligado	0v	90 metros	-7.3990 -35.2758
05/04/2024 22:48:06	Rua Santa Cruz - Itambé - PE	11	Ligado	0v	Parado	-7.3990 -35.2758
05/04/2024 22:48:34	Rua Santa Cruz - Itambé - PE	0	Ligado	0v	Parado	-7.3990 -35.2758
05/04/2024 22:49:08	Rua Santa Cruz - Itambé - PE	10	Ligado	0v	Parado	-7.3990 -35.2758
05/04/2024 22:49:54	Rua Santa Cruz - Itambé - PE	20	Ligado	0v	199 metros	-7.4006 -35.2749
05/04/2024 22:50:34	Rua Santa Cruz - Itambé - PE	0	Ligado	0v	174 metros	-7.4018 -35.2740

05/04/2024 22:50:51	Rua Santa Cruz - Itambé - PE	20	Ligado	0v	58 metros	-7.4022 -35.2737
05/04/2024 22:51:14	Rua Santa Cruz - Itambé - PE	0	Ligado	0v	Parado	-7.4022 -35.2737
05/04/2024 22:51:29	Rua Santa Cruz - Itambé - PE	21	Ligado	0v	88 metros	-7.4030 -35.2734
05/04/2024 22:51:41	Rua Santa Cruz - Camutanga - PE	12	Ligado	0v	74 metros	-7.4036 -35.2737
05/04/2024 22:51:51	Rua Santa Cruz - Camutanga - PE	17	Ligado	0v	54 metros	-7.4041 -35.2738
05/04/2024 22:52:20	Rua Santa Cruz - Camutanga - PE	11	Ligado	0v	50 metros	-7.4044 -35.2735
05/04/2024 22:52:34	Rua Santa Cruz - Camutanga - PE	15	Ligado	0v	Parado	-7.4044 -35.2735
05/04/2024 22:53:14	Avenida Pedro de Albuquerque Uchôa - Camutanga - PE	0	Ligado	0v	138 metros	-7.4051 -35.2745
05/04/2024 22:53:54	Avenida Pedro de Albuquerque Uchôa - Camutanga - PE	0	Ligado	0v	Parado	-7.4051 -35.2745
05/04/2024 22:54:34	Avenida Pedro de Albuquerque Uchôa - Camutanga - PE	18	Ligado	0v	Parado	-7.4051 -35.2745
05/04/2024 22:55:14	Rua Feliciano Cavalcanti - Camutanga - PE	0	Ligado	0v	246 metros	-7.4056 -35.2767
05/04/2024 22:55:54	Avenida Pedro de Albuquerque Uchôa - Camutanga - PE	19	Ligado	0v	114 metros	-7.4061 -35.2776
05/04/2024 22:56:20	Rua António Bento Nogueira - Camutanga - PE	11	Ligado	0v	71 metros	-7.4067 -35.2778
05/04/2024 22:56:34	Rua António Bento Nogueira - Camutanga - PE	0	Ligado	0v	51 metros	-7.4071 -35.2776
05/04/2024 22:57:14	Rua António Bento Nogueira - Camutanga - PE	0	Ligado	0v	102 metros	-7.4079 -35.2772
05/04/2024 22:57:54	Rua Joaquim Nabuco - Camutanga - PE	11	Ligado	0v	106 metros	-7.4084 -35.2780
05/04/2024 22:58:34	Rua Joaquim Nabuco - Camutanga - PE	0	Ligado	0v	Parado	-7.4084 -35.2780
05/04/2024 22:58:45	Rua Joaquim Nabuco - Camutanga - PE	11	Ligado	0v	81 metros	-7.4086 -35.2787
05/04/2024 22:59:14	Rua Joaquim Nabuco - Camutanga - PE	0	Ligado	0v	Parado	-7.4086 -35.2787
05/04/2024 22:59:54	Rua Joaquim Nabuco - Camutanga - PE	15	Ligado	0v	51 metros	-7.4085 -35.2783
05/04/2024 23:00:34	Rua Joaquim Nabuco - Camutanga - PE	18	Ligado	0v	165 metros	-7.4078 -35.2770
05/04/2024 23:00:57	Rua Vereadora Helena de Souza Cavalcanti - Camutanga - PE	11	Ligado	0v	76 metros	-7.4075 -35.2764

05/04/2024 23:01:13	Rua Vereadora Helena de Souza Cavalcanti - Camutanga - PE	10	Ligado	0v	Parado	-7.4075 -35.2764
05/04/2024 23:01:54	Rua Vereadora Helena de Souza Cavalcanti - Camutanga - PE	0	Ligado	0v	143 metros	-7.4087 -35.2760
05/04/2024 23:02:33	Rua Vereadora Helena de Souza Cavalcanti - Camutanga - PE	12	Ligado	0v	60 metros	-7.4091 -35.2757
05/04/2024 23:02:58	Avenida Moisés Correia - Camutanga - PE	10	Ligado	0v	76 metros	-7.4087 -35.2751
05/04/2024 23:03:14	Avenida Moisés Correia - Camutanga - PE	17	Ligado	0v	54 metros	-7.4083 -35.2754
05/04/2024 23:03:54	Rua Joaquim Nabuco - Camutanga - PE	0	Ligado	0v	126 metros	-7.4073 -35.2759
05/04/2024 23:04:34	Rua Joaquim Nabuco - Camutanga - PE	0	Ligado	0v	Parado	-7.4073 -35.2759
05/04/2024 23:05:01	Rua Joaquim Nabuco - Camutanga - PE	14	Ligado	0v	Parado	-7.4073 -35.2759
05/04/2024 23:05:14	Rua Joaquim Nabuco - Camutanga - PE	0	Ligado	0v	Parado	-7.4073 -35.2759
05/04/2024 23:05:54	Rua Joaquim Nabuco - Camutanga - PE	0	Ligado	0v	Parado	-7.4073 -35.2759
05/04/2024 23:06:34	Rua Joaquim Nabuco - Camutanga - PE	0	Ligado	0v	Parado	-7.4073 -35.2759
05/04/2024 23:07:14	Rua Joaquim Nabuco - Camutanga - PE	0	Ligado	0v	Parado	-7.4073 -35.2759
05/04/2024 23:07:54	Rua Joaquim Nabuco - Camutanga - PE	0	Ligado	0v	Parado	-7.4073 -35.2759
05/04/2024 23:08:35	Rua Joaquim Nabuco - Camutanga - PE	0	Ligado	0v	Parado	-7.4073 -35.2759
05/04/2024 23:09:15	Rua Joaquim Nabuco - Camutanga - PE	0	Ligado	0v	Parado	-7.4073 -35.2759
05/04/2024 23:09:55	Rua Joaquim Nabuco - Camutanga - PE	0	Ligado	0v	Parado	-7.4073 -35.2759
05/04/2024 23:10:11	Rua Joaquim Nabuco - Camutanga - PE	0	Ligado	0v	Parado	-7.4073 -35.2759
05/04/2024 23:10:13						
05/04/2024 23:14:55	Rua Joaquim Nabuco - Camutanga - PE	0	Desligado	0v	Parado	-7.4073 -35.2759
05/04/2024 23:19:55	Rua Joaquim Nabuco - Camutanga - PE	0	Desligado	0v	Parado	-7.4073 -35.2759
05/04/2024 23:24:55	Rua Joaquim Nabuco - Camutanga - PE	0	Desligado	0v	Parado	-7.4073 -35.2759
05/04/2024 23:29:55	Rua Joaquim Nabuco - Camutanga - PE	0	Desligado	0v	Parado	-7.4073 -35.2759

05/04/2024 23:34:55	Rua Joaquim Nabuco - Camutanga - PE	0	Desligado	0v	Parado	-7.4073 -35.2759
05/04/2024 23:39:55	Rua Joaquim Nabuco - Camutanga - PE	0	Desligado	0v	Parado	-7.4073 -35.2759
05/04/2024 23:44:55	Rua Joaquim Nabuco - Camutanga - PE	0	Desligado	0v	Parado	-7.4073 -35.2759
05/04/2024 23:49:55	Rua Joaquim Nabuco - Camutanga - PE	0	Desligado	0v	Parado	-7.4073 -35.2759
05/04/2024 23:54:55	Rua Joaquim Nabuco - Camutanga - PE	0	Desligado	0v	Parado	-7.4073 -35.2759
05/04/2024 23:59:55	Rua Joaquim Nabuco - Camutanga - PE	0	Desligado	0v	Parado	-7.4073 -35.2759
06/04/2024 00:04:55	Rua Joaquim Nabuco - Camutanga - PE	0	Desligado	0v	Parado	-7.4073 -35.2759
06/04/2024 00:09:55	Rua Joaquim Nabuco - Camutanga - PE	0	Desligado	0v	Parado	-7.4073 -35.2759
06/04/2024 00:14:55	Rua Joaquim Nabuco - Camutanga - PE	0	Desligado	0v	Parado	-7.4073 -35.2759
06/04/2024 00:19:55	Rua Joaquim Nabuco - Camutanga - PE	0	Desligado	0v	Parado	-7.4073 -35.2759
06/04/2024 00:24:55	Rua Joaquim Nabuco - Camutanga - PE	0	Desligado	0v	Parado	-7.4073 -35.2759
06/04/2024 00:29:55	Rua Joaquim Nabuco - Camutanga - PE	0	Desligado	0v	Parado	-7.4073 -35.2759
06/04/2024 00:34:55	Rua Joaquim Nabuco - Camutanga - PE	0	Desligado	0v	Parado	-7.4073 -35.2759
06/04/2024 00:39:55	Rua Joaquim Nabuco - Camutanga - PE	0	Desligado	0v	Parado	-7.4073 -35.2759
06/04/2024 00:44:55	Rua Joaquim Nabuco - Camutanga - PE	0	Desligado	0v	Parado	-7.4073 -35.2759
06/04/2024 00:49:55	Rua Joaquim Nabuco - Camutanga - PE	0	Desligado	0v	Parado	-7.4073 -35.2759
06/04/2024 00:54:55	Rua Joaquim Nabuco - Camutanga - PE	0	Desligado	0v	Parado	-7.4073 -35.2759
06/04/2024 00:59:55	Rua Joaquim Nabuco - Camutanga - PE	0	Desligado	0v	Parado	-7.4073 -35.2759
06/04/2024 01:04:55	Rua Joaquim Nabuco - Camutanga - PE	0	Desligado	0v	Parado	-7.4073 -35.2759
06/04/2024 01:09:55	Rua Joaquim Nabuco - Camutanga - PE	0	Desligado	0v	Parado	-7.4073 -35.2759
06/04/2024 01:14:55	Rua Joaquim Nabuco - Camutanga - PE	0	Desligado	0v	Parado	-7.4073 -35.2759
06/04/2024 01:19:55	Rua Joaquim Nabuco - Camutanga - PE	0	Desligado	0v	Parado	-7.4073 -35.2759

06/04/2024 01:24:55	Rua Joaquim Nabuco - Camutanga - PE	0	Desligado	0v	Parado	-7.4073 -35.2759
06/04/2024 01:29:55	Rua Joaquim Nabuco - Camutanga - PE	0	Desligado	0v	Parado	-7.4073 -35.2759
06/04/2024 01:34:55	Rua Joaquim Nabuco - Camutanga - PE	0	Desligado	0v	Parado	-7.4073 -35.2759
06/04/2024 01:39:55	Rua Joaquim Nabuco - Camutanga - PE	0	Desligado	0v	Parado	-7.4073 -35.2759
06/04/2024 01:44:55	Rua Joaquim Nabuco - Camutanga - PE	0	Desligado	0v	Parado	-7.4073 -35.2759
06/04/2024 01:49:55	Rua Joaquim Nabuco - Camutanga - PE	0	Desligado	0v	Parado	-7.4073 -35.2759
06/04/2024 01:54:55	Rua Joaquim Nabuco - Camutanga - PE	0	Desligado	0v	Parado	-7.4073 -35.2759
06/04/2024 01:59:55	Rua Joaquim Nabuco - Camutanga - PE	0	Desligado	0v	Parado	-7.4073 -35.2759
06/04/2024 02:04:55	Rua Joaquim Nabuco - Camutanga - PE	0	Desligado	0v	Parado	-7.4073 -35.2759
06/04/2024 02:09:55	Rua Joaquim Nabuco - Camutanga - PE	0	Desligado	0v	Parado	-7.4073 -35.2759
06/04/2024 02:14:55	Rua Joaquim Nabuco - Camutanga - PE	0	Desligado	0v	Parado	-7.4073 -35.2759
06/04/2024 02:19:55	Rua Joaquim Nabuco - Camutanga - PE	0	Desligado	0v	Parado	-7.4073 -35.2759
06/04/2024 02:24:55	Rua Joaquim Nabuco - Camutanga - PE	0	Desligado	0v	Parado	-7.4073 -35.2759
06/04/2024 02:29:55	Rua Joaquim Nabuco - Camutanga - PE	0	Desligado	0v	Parado	-7.4073 -35.2759
06/04/2024 02:34:55	Rua Joaquim Nabuco - Camutanga - PE	0	Desligado	0v	Parado	-7.4073 -35.2759
06/04/2024 02:39:55	Rua Joaquim Nabuco - Camutanga - PE	0	Desligado	0v	Parado	-7.4073 -35.2759
06/04/2024 02:44:55	Rua Joaquim Nabuco - Camutanga - PE	0	Desligado	0v	Parado	-7.4073 -35.2759
06/04/2024 02:49:55	Rua Joaquim Nabuco - Camutanga - PE	0	Desligado	0v	Parado	-7.4073 -35.2759
06/04/2024 02:54:55	Rua Joaquim Nabuco - Camutanga - PE	0	Desligado	0v	Parado	-7.4073 -35.2759
06/04/2024 02:59:55	Rua Joaquim Nabuco - Camutanga - PE	0	Desligado	0v	Parado	-7.4073 -35.2759
06/04/2024 03:04:55	Rua Joaquim Nabuco - Camutanga - PE	0	Desligado	0v	Parado	-7.4073 -35.2759
06/04/2024 03:09:55	Rua Joaquim Nabuco - Camutanga - PE	0	Desligado	0v	Parado	-7.4073 -35.2759

06/04/2024 03:14:55	Rua Joaquim Nabuco - Camutanga - PE	0	Desligado	0v	Parado	-7.4073 -35.2759
06/04/2024 03:19:55	Rua Joaquim Nabuco - Camutanga - PE	0	Desligado	0v	Parado	-7.4073 -35.2759
06/04/2024 03:24:55	Rua Joaquim Nabuco - Camutanga - PE	0	Desligado	0v	Parado	-7.4073 -35.2759
06/04/2024 03:29:55	Rua Joaquim Nabuco - Camutanga - PE	0	Desligado	0v	Parado	-7.4073 -35.2759
06/04/2024 03:34:55	Rua Joaquim Nabuco - Camutanga - PE	0	Desligado	0v	Parado	-7.4073 -35.2759
06/04/2024 03:39:55	Rua Joaquim Nabuco - Camutanga - PE	0	Desligado	0v	Parado	-7.4073 -35.2759
06/04/2024 03:44:55	Rua Joaquim Nabuco - Camutanga - PE	0	Desligado	0v	Parado	-7.4073 -35.2759
06/04/2024 03:49:55	Rua Joaquim Nabuco - Camutanga - PE	0	Desligado	0v	Parado	-7.4073 -35.2759
06/04/2024 03:54:55	Rua Joaquim Nabuco - Camutanga - PE	0	Desligado	0v	Parado	-7.4073 -35.2759
06/04/2024 03:59:55	Rua Joaquim Nabuco - Camutanga - PE	0	Desligado	0v	Parado	-7.4073 -35.2759
06/04/2024 04:04:55	Rua Joaquim Nabuco - Camutanga - PE	0	Desligado	0v	Parado	-7.4073 -35.2759
06/04/2024 04:09:55	Rua Joaquim Nabuco - Camutanga - PE	0	Desligado	0v	Parado	-7.4073 -35.2759
06/04/2024 04:14:55	Rua Joaquim Nabuco - Camutanga - PE	0	Desligado	0v	Parado	-7.4073 -35.2759
06/04/2024 04:19:55	Rua Joaquim Nabuco - Camutanga - PE	0	Desligado	0v	Parado	-7.4073 -35.2759
06/04/2024 04:24:55	Rua Joaquim Nabuco - Camutanga - PE	0	Desligado	0v	Parado	-7.4073 -35.2759
06/04/2024 04:29:55	Rua Joaquim Nabuco - Camutanga - PE	0	Desligado	0v	Parado	-7.4073 -35.2759
06/04/2024 04:34:55	Rua Joaquim Nabuco - Camutanga - PE	0	Desligado	0v	Parado	-7.4073 -35.2759
06/04/2024 04:39:55	Rua Joaquim Nabuco - Camutanga - PE	0	Desligado	0v	Parado	-7.4073 -35.2759
06/04/2024 04:44:55	Rua Joaquim Nabuco - Camutanga - PE	0	Desligado	0v	Parado	-7.4073 -35.2759
06/04/2024 04:49:55	Rua Joaquim Nabuco - Camutanga - PE	0	Desligado	0v	Parado	-7.4073 -35.2759
06/04/2024 04:54:55	Rua Joaquim Nabuco - Camutanga - PE	0	Desligado	0v	Parado	-7.4073 -35.2759
06/04/2024 04:59:55	Rua Joaquim Nabuco - Camutanga - PE	0	Desligado	0v	Parado	-7.4073 -35.2759

06/04/2024 05:04:55	Rua Joaquim Nabuco - Camutanga - PE	0	Desligado	0v	Parado	-7.4073 -35.2759
06/04/2024 05:05:43	Rua Joaquim Nabuco - Camutanga - PE	0	Ligado	0v	Parado	-7.4073 -35.2759
06/04/2024 05:05:45						
06/04/2024 05:06:23	Rua Joaquim Nabuco - Camutanga - PE	0	Ligado	0v	Parado	-7.4073 -35.2759
06/04/2024 05:07:03	Rua Joaquim Nabuco - Camutanga - PE	0	Ligado	0v	Parado	-7.4073 -35.2759
06/04/2024 05:07:43	Rua Joaquim Nabuco - Camutanga - PE	0	Ligado	0v	Parado	-7.4073 -35.2759
06/04/2024 05:08:23	Rua Joaquim Nabuco - Camutanga - PE	0	Ligado	0v	Parado	-7.4073 -35.2759
06/04/2024 05:09:03	Rua Joaquim Nabuco - Camutanga - PE	0	Ligado	0v	Parado	-7.4073 -35.2759
06/04/2024 05:09:43	Rua Joaquim Nabuco - Camutanga - PE	0	Ligado	0v	Parado	-7.4073 -35.2759
06/04/2024 05:10:23	Avenida Moisés Correia - Camutanga - PE	14	Ligado	0v	146 metros	-7.4060 -35.2763
06/04/2024 05:10:49	Rua Feliciano Cavalcanti - Camutanga - PE	12	Ligado	0v	62 metros	-7.4056 -35.2767
06/04/2024 05:11:03	Rua Feliciano Cavalcanti - Camutanga - PE	0	Ligado	0v	Parado	-7.4056 -35.2767
06/04/2024 05:11:43	Avenida Pedro de Albuquerque Uchôa - Camutanga - PE	0	Ligado	0v	163 metros	-7.4064 -35.2779
06/04/2024 05:12:14	Avenida Pedro Albuquerque Uchoa - Camutanga - PE	11	Ligado	0v	56 metros	-7.4066 -35.2784
06/04/2024 05:13:03	Avenida Pedro Albuquerque Uchoa - Camutanga - PE	10	Ligado	0v	207 metros	-7.4067 -35.2803
06/04/2024 05:13:30	Avenida Pedro Albuquerque Uchoa - Camutanga - PE	19	Ligado	0v	110 metros	-7.4069 -35.2812
06/04/2024 05:13:43	Avenida Pedro Albuquerque Uchoa - Camutanga - PE	11	Ligado	0v	Parado	-7.4069 -35.2812
06/04/2024 05:14:06	Camutanga - PE	17	Ligado	0v	138 metros	-7.4073 -35.2824
06/04/2024 05:14:16	Camutanga - PE	13	Ligado	0v	Parado	-7.4073 -35.2824
06/04/2024 05:14:49	Camutanga - PE	17	Ligado	0v	202 metros	-7.4075 -35.2842
06/04/2024 05:15:03	Camutanga - PE	19	Ligado	0v	73 metros	-7.4079 -35.2848
06/04/2024 05:15:13	Camutanga - PE	18	Ligado	0v	52 metros	-7.4082 -35.2852

06/04/2024 05:15:44	Camutanga - PE	15	Ligado	0v	149 metros	-7.4088 -35.2864
06/04/2024 05:16:04	Camutanga - PE	14	Ligado	0v	93 metros	-7.4091 -35.2871
06/04/2024 05:16:22	Camutanga - PE	13	Ligado	0v	75 metros	-7.4094 -35.2877
06/04/2024 05:16:45	Camutanga - PE	17	Ligado	0v	110 metros	-7.4096 -35.2887
06/04/2024 05:17:04	Camutanga - PE	18	Ligado	0v	94 metros	-7.4101 -35.2894
06/04/2024 05:17:24	Camutanga - PE	16	Ligado	0v	98 metros	-7.4105 -35.2902
06/04/2024 05:17:44	Camutanga - PE	17	Ligado	0v	94 metros	-7.4107 -35.2910
06/04/2024 05:18:07	Camutanga - PE	18	Ligado	0v	105 metros	-7.4110 -35.2919
06/04/2024 05:18:24	Camutanga - PE	15	Ligado	0v	83 metros	-7.4110 -35.2926
06/04/2024 05:18:57	Camutanga - PE	12	Ligado	0v	131 metros	-7.4115 -35.2937
06/04/2024 05:19:44	Camutanga - PE	0	Ligado	0v	189 metros	-7.4124 -35.2952
06/04/2024 05:20:15	Camutanga - PE	12	Ligado	0v	124 metros	-7.4131 -35.2960
06/04/2024 05:20:36	Camutanga - PE	13	Ligado	0v	92 metros	-7.4135 -35.2968
06/04/2024 05:21:04	Camutanga - PE	0	Ligado	0v	111 metros	-7.4135 -35.2978
06/04/2024 05:21:20	Camutanga - PE	18	Ligado	0v	56 metros	-7.4134 -35.2983
06/04/2024 05:21:44	Camutanga - PE	0	Ligado	0v	82 metros	-7.4137 -35.2989
06/04/2024 05:22:24	Camutanga - PE	11	Ligado	0v	78 metros	-7.4138 -35.2996
06/04/2024 05:22:43	Camutanga - PE	14	Ligado	0v	74 metros	-7.4141 -35.3002
06/04/2024 05:23:03	Camutanga - PE	10	Ligado	0v	72 metros	-7.4146 -35.3007
06/04/2024 05:23:44	Camutanga - PE	12	Ligado	0v	Parado	-7.4146 -35.3007
06/04/2024 05:24:24	Camutanga - PE	0	Ligado	0v	174 metros	-7.4157 -35.3017
06/04/2024 05:25:04	Camutanga - PE	10	Ligado	0v	54 metros	-7.4161 -35.3021

06/04/2024 05:25:44	Camutanga - PE	0	Ligado	0v	83 metros	-7.4164 -35.3027
06/04/2024 05:26:24	Camutanga - PE	0	Ligado	0v	75 metros	-7.4167 -35.3033
06/04/2024 05:32:01	Camutanga - PE	11	Ligado	0v	993 metros	-7.4185 -35.3121
06/04/2024 05:32:43	Camutanga - PE	10	Ligado	0v	135 metros	-7.4187 -35.3133
06/04/2024 05:33:22	Camutanga - PE	11	Ligado	0v	128 metros	-7.4192 -35.3144
06/04/2024 05:34:35	Camutanga - PE	11	Ligado	0v	233 metros	-7.4199 -35.3163
06/04/2024 05:35:05	Camutanga - PE	12	Ligado	0v	100 metros	-7.4203 -35.3172
06/04/2024 05:35:24	Camutanga - PE	12	Ligado	0v	61 metros	-7.4204 -35.3177
06/04/2024 05:35:35	Camutanga - PE	0	Ligado	0v	Parado	-7.4204 -35.3177
06/04/2024 05:35:47	Camutanga - PE	10	Ligado	0v	65 metros	-7.4200 -35.3182
06/04/2024 05:37:21	Camutanga - PE	17	Ligado	0v	304 metros	-7.4193 -35.3208
06/04/2024 05:39:05	Camutanga - PE	14	Ligado	0v	439 metros	-7.4217 -35.3240
06/04/2024 05:40:31	Camutanga - PE	17	Ligado	0v	695 metros	-7.4227 -35.3261
06/04/2024 05:41:11	Rodovia Municipal Presidente Afonso Pena - Itabaiana - PB	11	Ligado	0v	114 metros	-7.4228 -35.3272
06/04/2024 05:42:09	Rodovia Municipal Presidente Afonso Pena - Itabaiana - PB	13	Ligado	0v	174 metros	-7.4224 -35.3287
06/04/2024 05:42:30	Rodovia Municipal Presidente Afonso Pena - Itabaiana - PB	0	Ligado	0v	55 metros	-7.4223 -35.3292
06/04/2024 05:43:10	Rodovia Municipal Presidente Afonso Pena - Itabaiana - PB	10	Ligado	0v	111 metros	-7.4223 -35.3302
06/04/2024 05:43:22	Rodovia Municipal Presidente Afonso Pena - Itabaiana - PB	11	Ligado	0v	Parado	-7.4223 -35.3302
06/04/2024 05:43:32	Rodovia Municipal Presidente Afonso Pena - Itabaiana - PB	13	Ligado	0v	83 metros	-7.4220 -35.3308
06/04/2024 05:43:50	Rodovia Municipal Carneiro da Cunha - Itabaiana - PB	11	Ligado	0v	64 metros	-7.4217 -35.3314
06/04/2024 05:44:30	Rodovia Municipal Carneiro da Cunha - Itabaiana - PB	0	Ligado	0v	Parado	-7.4217 -35.3314
06/04/2024 05:45:10	Rodovia Municipal Carneiro da Cunha - Itabaiana - PB	0	Ligado	0v	Parado	-7.4217 -35.3314


06/04/2024 05:45:50	Rodovia Municipal Carneiro da Cunha - Itabaiana - PB	0	Ligado	0v	Parado	-7.4217 -35.3314
06/04/2024 05:46:04	Rodovia Municipal Presidente Afonso Pena - Itabaiana - PB	13	Ligado	0v	57 metros	-7.4219 -35.3309
06/04/2024 05:46:30	Rodovia Municipal Presidente Afonso Pena - Itabaiana - PB	0	Ligado	0v	85 metros	-7.4223 -35.3302
06/04/2024 05:47:10	Rodovia Municipal Presidente Afonso Pena - Itabaiana - PB	0	Ligado	0v	100 metros	-7.4222 -35.3293
06/04/2024 05:47:50	Rodovia Municipal Presidente Afonso Pena - Itabaiana - PB	0	Ligado	0v	86 metros	-7.4224 -35.3286
06/04/2024 05:48:30	Rodovia Municipal Presidente Afonso Pena - Itabaiana - PB	0	Ligado	0v	102 metros	-7.4226 -35.3277
06/04/2024 05:49:10	Camutanga - PE	0	Ligado	0v	120 metros	-7.4229 -35.3266
06/04/2024 05:49:50	Camutanga - PE	0	Ligado	0v	112 metros	-7.4225 -35.3257
06/04/2024 05:50:30	Camutanga - PE	0	Ligado	0v	Parado	-7.4225 -35.3257
06/04/2024 05:51:10	Camutanga - PE	12	Ligado	0v	102 metros	-7.4225 -35.3248
06/04/2024 05:51:36	Camutanga - PE	10	Ligado	0v	66 metros	-7.4226 -35.3242
06/04/2024 05:51:51	Camutanga - PE	0	Ligado	0v	Parado	-7.4226 -35.3242
06/04/2024 05:55:03	Camutanga - PE	14	Ligado	0v	169 metros	-7.4203 -35.3234
06/04/2024 05:55:43	Camutanga - PE	19	Ligado	0v	402 metros	-7.4198 -35.3220
06/04/2024 05:56:23	Camutanga - PE	17	Ligado	0v	175 metros	-7.4192 -35.3205
06/04/2024 05:56:51	Camutanga - PE	14	Ligado	0v	146 metros	-7.4190 -35.3192
06/04/2024 05:57:17	Camutanga - PE	13	Ligado	0v	88 metros	-7.4192 -35.3184
06/04/2024 05:57:30	Camutanga - PE	10	Ligado	0v	Parado	-7.4192 -35.3184
06/04/2024 05:57:44	Camutanga - PE	11	Ligado	0v	81 metros	-7.4199 -35.3182
06/04/2024 05:58:17	Camutanga - PE	0	Ligado	0v	73 metros	-7.4204 -35.3177
06/04/2024 05:58:57	Camutanga - PE	12	Ligado	0v	78 metros	-7.4202 -35.3171
06/04/2024 05:59:23	Camutanga - PE	10	Ligado	0v	79 metros	-7.4199 -35.3164

06/04/2024 05:59:37	Camutanga - PE	10	Ligado	0v	Parado	-7.4199 -35.3164
06/04/2024 06:00:17	Camutanga - PE	12	Ligado	0v	156 metros	-7.4196 -35.3150
06/04/2024 06:00:57	Camutanga - PE	0	Ligado	0v	Parado	-7.4196 -35.3150
06/04/2024 06:01:37	Camutanga - PE	13	Ligado	0v	145 metros	-7.4189 -35.3139
06/04/2024 06:02:17	Camutanga - PE	0	Ligado	0v	92 metros	-7.4187 -35.3131
06/04/2024 06:02:57	Camutanga - PE	0	Ligado	0v	Parado	-7.4187 -35.3131
06/04/2024 06:03:37	Camutanga - PE	11	Ligado	0v	141 metros	-7.4185 -35.3118
06/04/2024 06:04:17	Camutanga - PE	0	Ligado	0v	63 metros	-7.4184 -35.3113
06/04/2024 06:04:57	Camutanga - PE	12	Ligado	0v	79 metros	-7.4185 -35.3105
06/04/2024 06:05:15	Camutanga - PE	16	Ligado	0v	71 metros	-7.4185 -35.3099
06/04/2024 06:05:33	Camutanga - PE	17	Ligado	0v	86 metros	-7.4187 -35.3091
06/04/2024 06:05:46	Camutanga - PE	17	Ligado	0v	150 metros	-7.4187 -35.3086
06/04/2024 06:06:17	Camutanga - PE	16	Ligado	0v	172 metros	-7.4186 -35.3070
06/04/2024 06:06:57	Camutanga - PE	0	Ligado	0v	111 metros	-7.4183 -35.3061
06/04/2024 06:07:37	Camutanga - PE	0	Ligado	0v	Parado	-7.4183 -35.3061
06/04/2024 06:08:17	Camutanga - PE	0	Ligado	0v	102 metros	-7.4178 -35.3052
06/04/2024 06:08:57	Camutanga - PE	13	Ligado	0v	107 metros	-7.4174 -35.3044
06/04/2024 06:09:37	Camutanga - PE	10	Ligado	0v	145 metros	-7.4167 -35.3033
06/04/2024 06:10:17	Camutanga - PE	0	Ligado	0v	70 metros	-7.4164 -35.3027
06/04/2024 06:10:57	Camutanga - PE	13	Ligado	0v	103 metros	-7.4159 -35.3019
06/04/2024 06:11:22	Camutanga - PE	19	Ligado	0v	90 metros	-7.4153 -35.3014
06/04/2024 06:11:37	Camutanga - PE	15	Ligado	0v	72 metros	-7.4149 -35.3009

06/04/2024 06:12:17	Camutanga - PE	0	Ligado	0v	53 metros	-7.4145 -35.3006
06/04/2024 06:12:47	Camutanga - PE	11	Ligado	0v	96 metros	-7.4140 -35.3000
06/04/2024 06:12:57	Camutanga - PE	0	Ligado	0v	Parado	-7.4140 -35.3000
06/04/2024 06:13:37	Camutanga - PE	10	Ligado	0v	133 metros	-7.4137 -35.2988
06/04/2024 06:14:00	Camutanga - PE	12	Ligado	0v	71 metros	-7.4134 -35.2982
06/04/2024 06:14:10	Camutanga - PE	11	Ligado	0v	Parado	-7.4134 -35.2982
06/04/2024 06:14:44	Camutanga - PE	16	Ligado	0v	151 metros	-7.4135 -35.2969
06/04/2024 06:14:57	Camutanga - PE	15	Ligado	0v	67 metros	-7.4132 -35.2963
06/04/2024 06:15:14	Camutanga - PE	13	Ligado	0v	74 metros	-7.4129 -35.2958
06/04/2024 06:15:24	Camutanga - PE	12	Ligado	0v	Parado	-7.4129 -35.2958
06/04/2024 06:15:37	Camutanga - PE	17	Ligado	0v	100 metros	-7.4123 -35.2951
06/04/2024 06:15:49	Camutanga - PE	12	Ligado	0v	61 metros	-7.4120 -35.2946
06/04/2024 06:16:17	Camutanga - PE	16	Ligado	0v	139 metros	-7.4114 -35.2935
06/04/2024 06:16:40	Camutanga - PE	18	Ligado	0v	115 metros	-7.4110 -35.2926
06/04/2024 06:16:57	Camutanga - PE	0	Ligado	0v	62 metros	-7.4110 -35.2920
06/04/2024 06:17:19	Camutanga - PE	15	Ligado	0v	Parado	-7.4110 -35.2920
06/04/2024 06:17:37	Camutanga - PE	13	Ligado	0v	121 metros	-7.4107 -35.2910
06/04/2024 06:18:13	Camutanga - PE	18	Ligado	0v	160 metros	-7.4102 -35.2896
06/04/2024 06:18:43	Camutanga - PE	19	Ligado	0v	146 metros	-7.4095 -35.2885
06/04/2024 06:18:57	Camutanga - PE	14	Ligado	0v	76 metros	-7.4094 -35.2878
06/04/2024 06:19:37	Camutanga - PE	18	Ligado	0v	158 metros	-7.4088 -35.2865
06/04/2024 06:20:01	Camutanga - PE	12	Ligado	0v	95 metros	-7.4084 -35.2858


06/04/2024 06:20:17	Camutanga - PE	22	Ligado	0v	80 metros	-7.4081 -35.2851
06/04/2024 06:20:43	Camutanga - PE	13	Ligado	0v	136 metros	-7.4075 -35.2841
06/04/2024 06:20:57	Camutanga - PE	19	Ligado	0v	Parado	-7.4075 -35.2841
06/04/2024 06:21:30	Avenida Pedro Albuquerque Uchoa - Camutanga - PE	13	Ligado	0v	222 metros	-7.4072 -35.2821
06/04/2024 06:22:02	Avenida Pedro Albuquerque Uchoa - Camutanga - PE	18	Ligado	0v	122 metros	-7.4068 -35.2811
06/04/2024 06:22:17	Avenida Pedro Albuquerque Uchoa - Camutanga - PE	14	Ligado	0v	77 metros	-7.4067 -35.2804
06/04/2024 06:22:57	Avenida Pedro Albuquerque Uchoa - Camutanga - PE	17	Ligado	0v	125 metros	-7.4066 -35.2793
06/04/2024 06:23:19	Avenida Pedro de Albuquerque Uchôa - Camutanga - PE	14	Ligado	0v	103 metros	-7.4065 -35.2783
06/04/2024 06:23:38	Avenida Pedro de Albuquerque Uchôa - Camutanga - PE	17	Ligado	0v	89 metros	-7.4062 -35.2776
06/04/2024 06:24:12	Avenida Pedro de Albuquerque Uchôa - Camutanga - PE	10	Ligado	0v	119 metros	-7.4057 -35.2767
06/04/2024 06:24:58	Avenida Pedro de Albuquerque Uchôa - Camutanga - PE	0	Ligado	0v	Parado	-7.4057 -35.2767
06/04/2024 06:25:38	Avenida Pedro de Albuquerque Uchôa - Camutanga - PE	0	Ligado	0v	Parado	-7.4057 -35.2767
06/04/2024 06:26:18	Avenida Pedro de Albuquerque Uchôa - Camutanga - PE	0	Ligado	0v	Parado	-7.4057 -35.2767
06/04/2024 06:26:58	Avenida Pedro de Albuquerque Uchôa - Camutanga - PE	11	Ligado	0v	Parado	-7.4057 -35.2767
06/04/2024 06:27:22	Avenida Pedro de Albuquerque Uchôa - Camutanga - PE	15	Ligado	0v	112 metros	-7.4054 -35.2757
06/04/2024 06:27:32	Avenida Presidente Getúlio Vargas - Camutanga - PE	20	Ligado	0v	53 metros	-7.4058 -35.2755
06/04/2024 06:28:18	Avenida Presidente Getúlio Vargas, 240 - Camutanga - PE	11	Ligado	0v	227 metros	-7.4076 -35.2745
06/04/2024 06:28:58	Travessa José Batista - Camutanga - PE	0	Ligado	0v	87 metros	-7.4083 -35.2742
06/04/2024 06:29:38	Travessa José Batista - Camutanga - PE	13	Ligado	0v	Parado	-7.4083 -35.2742
06/04/2024 06:30:18	Travessa José Batista - Camutanga - PE	0	Ligado	0v	86 metros	-7.4087 -35.2749
06/04/2024 06:30:58	Avenida Moisés Correia - Camutanga - PE	0	Ligado	0v	53 metros	-7.4083 -35.2752
06/04/2024 06:31:38	Avenida Moisés Correia - Camutanga - PE	0	Ligado	0v	Parado	-7.4083 -35.2752





06/04/2024 06:32:18	Avenida Moisés Correia - Camutanga - PE	0	Ligado	0v	52 metros	-7.4078 -35.2754
06/04/2024 06:32:58	Avenida Moisés Correia - Camutanga - PE	0	Ligado	0v	Parado	-7.4078 -35.2754
06/04/2024 06:33:38	Avenida Moisés Correia - Camutanga - PE	0	Ligado	0v	Parado	-7.4078 -35.2754
06/04/2024 06:34:18	Avenida Moisés Correia - Camutanga - PE	0	Ligado	0v	Parado	-7.4078 -35.2754
06/04/2024 06:34:58	Avenida Moisés Correia - Camutanga - PE	0	Ligado	0v	Parado	-7.4078 -35.2754
06/04/2024 06:35:38	Avenida Moisés Correia - Camutanga - PE	0	Ligado	0v	Parado	-7.4078 -35.2754
06/04/2024 06:36:18	Avenida Moisés Correia - Camutanga - PE	0	Ligado	0v	Parado	-7.4078 -35.2754
06/04/2024 06:36:19						
06/04/2024 06:36:58	Avenida Moisés Correia - Camutanga - PE	0	Desligado	0v	Parado	-7.4078 -35.2754
06/04/2024 06:41:58	Avenida Moisés Correia - Camutanga - PE	0	Desligado	0v	Parado	-7.4078 -35.2754
06/04/2024 06:46:58	Avenida Moisés Correia - Camutanga - PE	0	Desligado	0v	Parado	-7.4078 -35.2754
06/04/2024 06:51:58	Avenida Moisés Correia - Camutanga - PE	0	Desligado	0v	Parado	-7.4078 -35.2754
06/04/2024 06:56:58	Avenida Moisés Correia - Camutanga - PE	0	Desligado	0v	Parado	-7.4078 -35.2754
06/04/2024 07:01:58	Avenida Moisés Correia - Camutanga - PE	0	Desligado	0v	Parado	-7.4078 -35.2754
06/04/2024 07:06:58	Avenida Moisés Correia - Camutanga - PE	0	Desligado	0v	Parado	-7.4078 -35.2754
06/04/2024 07:11:58	Avenida Moisés Correia - Camutanga - PE	0	Desligado	0v	Parado	-7.4078 -35.2754
06/04/2024 07:16:58	Avenida Moisés Correia - Camutanga - PE	0	Desligado	0v	Parado	-7.4078 -35.2754
06/04/2024 07:21:58	Avenida Moisés Correia - Camutanga - PE	0	Desligado	0v	Parado	-7.4078 -35.2754
06/04/2024 07:26:58	Avenida Moisés Correia - Camutanga - PE	0	Desligado	0v	Parado	-7.4078 -35.2754
06/04/2024 07:31:58	Avenida Moisés Correia - Camutanga - PE	0	Desligado	0v	Parado	-7.4078 -35.2754
06/04/2024 07:36:58	Avenida Moisés Correia - Camutanga - PE	0	Desligado	0v	Parado	-7.4078 -35.2754
06/04/2024 07:41:58	Avenida Moisés Correia - Camutanga - PE	0	Desligado	0v	Parado	-7.4078 -35.2754


06/04/2024 07:46:58	Avenida Moisés Correia - Camutanga - PE	0	Desligado	0v	Parado	-7.4078 -35.2754
06/04/2024 07:51:58	Avenida Moisés Correia - Camutanga - PE	0	Desligado	0v	Parado	-7.4078 -35.2754
06/04/2024 07:56:58	Avenida Moisés Correia - Camutanga - PE	0	Desligado	0v	Parado	-7.4078 -35.2754
06/04/2024 07:57:39	Avenida Moisés Correia - Camutanga - PE	0	Desligado	0v	Parado	-7.4078 -35.2754
06/04/2024 07:57:44						
06/04/2024 07:58:20	Avenida Moisés Correia - Camutanga - PE	0	Ligado	0v	Parado	-7.4078 -35.2754
06/04/2024 07:59:00	Avenida Moisés Correia - Camutanga - PE	0	Ligado	0v	Parado	-7.4078 -35.2754
06/04/2024 07:59:40	Avenida Moisés Correia - Camutanga - PE	0	Ligado	0v	Parado	-7.4078 -35.2754
06/04/2024 08:00:20	Avenida Moisés Correia - Camutanga - PE	0	Ligado	0v	Parado	-7.4078 -35.2754
06/04/2024 08:01:00	Avenida Moisés Correia - Camutanga - PE	0	Ligado	0v	Parado	-7.4078 -35.2754
06/04/2024 08:01:40	Avenida Moisés Correia - Camutanga - PE	0	Ligado	0v	Parado	-7.4078 -35.2754
06/04/2024 08:02:20	Avenida Moisés Correia - Camutanga - PE	10	Ligado	0v	Parado	-7.4078 -35.2754
06/04/2024 08:02:43	Travessa José Batista - Camutanga - PE	11	Ligado	0v	103 metros	-7.4087 -35.2749
06/04/2024 08:03:00	Avenida Moisés Correia - Camutanga - PE	14	Ligado	0v	72 metros	-7.4084 -35.2743
06/04/2024 08:03:22	Avenida Moisés Correia - Camutanga - PE	18	Ligado	0v	52 metros	-7.4087 -35.2740
06/04/2024 08:03:40	Avenida Doutor Simplício Tavares de Melo - Camutanga - PE	0	Ligado	0v	95 metros	-7.4088 -35.2731
06/04/2024 08:03:50	Avenida Doutor Simplício Tavares de Melo - Camutanga - PE	14	Ligado	0v	Parado	-7.4088 -35.2731
06/04/2024 08:04:20	Avenida Doutor Simplício Tavares de Melo - Camutanga - PE	36	Ligado	0v	189 metros	-7.4076 -35.2718
06/04/2024 08:04:34	Avenida Doutor Simplício Tavares de Melo - Camutanga - PE	18	Ligado	0v	71 metros	-7.4071 -35.2715
06/04/2024 08:05:00	Rua Santa Cruz - Camutanga - PE	20	Ligado	0v	194 metros	-7.4080 -35.2700
06/04/2024 08:05:40	Rua Santa Cruz - Camutanga - PE	18	Ligado	0v	292 metros	-7.4099 -35.2681
06/04/2024 08:06:20	Rua Santa Cruz - Camutanga - PE	32	Ligado	0v	248 metros	-7.4114 -35.2666

06/04/2024 08:06:56	Rua Santa Cruz - Camutanga - PE	46	Ligado	0v	425 metros	-7.4142 -35.2639
06/04/2024 08:07:07	Rua Santa Cruz - Camutanga - PE	55	Ligado	0v	158 metros	-7.4152 -35.2629
06/04/2024 08:07:19	Rua Santa Cruz - Camutanga - PE	28	Ligado	0v	166 metros	-7.4158 -35.2615
06/04/2024 08:07:40	Rodovia PE-082 - Camutanga - PE	42	Ligado	0v	137 metros	-7.4145 -35.2615
06/04/2024 08:07:59	Rodovia PE-082 - Itambé - PE	53	Ligado	0v	258 metros	-7.4122 -35.2617
06/04/2024 08:08:20	Rodovia PE-082 - Itambé - PE	55	Ligado	0v	328 metros	-7.4095 -35.2607
06/04/2024 08:09:00	Rodovia PE-082 - Itambé - PE	37	Ligado	0v	600 metros	-7.4044 -35.2588
06/04/2024 08:09:40	Rodovia PE-082 - Itambé - PE	38	Ligado	0v	479 metros	-7.4002 -35.2577
06/04/2024 08:13:52	Rua Itamar Albuquerque Montenegro - Itambé - PE	40	Ligado	0v	2,83 km	-7.3814 -35.2405
06/04/2024 08:14:32	Rodovia PE-082 - Itambé - PE	22	Ligado	0v	279 metros	-7.3806 -35.2381
06/04/2024 08:15:12	Rodovia PE-082 - Itambé - PE	15	Ligado	0v	276 metros	-7.3797 -35.2358
06/04/2024 08:17:51	Rodovia PE-075 - Juripiranga - PB	13	Ligado	0v	1,14 km	-7.3823 -35.2258
06/04/2024 08:18:31	Rodovia PE-075 - Juripiranga - PB	49	Ligado	0v	601 metros	-7.3809 -35.2305
06/04/2024 09:09:53	Rodovia PE-075 - Juripiranga - PB	56	Ligado	0v	451 metros	-7.3821 -35.2266
06/04/2024 09:10:33	Rodovia PE-075 - Juripiranga - PB	65	Ligado	0v	734 metros	-7.3842 -35.2203
06/04/2024 09:11:13	Rodovia PE-075 - Juripiranga - PB	52	Ligado	0v	710 metros	-7.3862 -35.2142
06/04/2024 09:11:53	Rodovia PE-075 - Juripiranga - PB	63	Ligado	0v	530 metros	-7.3885 -35.2100
06/04/2024 09:12:33	Rodovia PE-075 - Juripiranga - PB	71	Ligado	0v	738 metros	-7.3895 -35.2034
06/04/2024 09:13:20	Rodovia PE-075 - Juripiranga - PB	65	Ligado	0v	902 metros	-7.3944 -35.1969
06/04/2024 09:13:41	Rodovia PE-075 - Juripiranga - PB	70	Ligado	0v	386 metros	-7.3952 -35.1935
06/04/2024 09:14:21	Rodovia PE-075 - Juripiranga - PB	60	Ligado	0v	756 metros	-7.3964 -35.1868
06/04/2024 09:14:36	Rodovia PE-075 - Juripiranga - PB	65	Ligado	0v	257 metros	-7.3967 -35.1845


06/04/2024 09:14:53	Rodovia PE-075 - Juripiranga - PB	53	Ligado	0v	295 metros	-7.3962 -35.1819
06/04/2024 09:15:41	Rodovia PE-075 - Juripiranga - PB	47	Ligado	0v	821 metros	-7.3945 -35.1747
06/04/2024 09:16:21	Rodovia PE-075 - Juripiranga - PB	74	Ligado	0v	598 metros	-7.3930 -35.1695
06/04/2024 09:17:01	Rodovia PE-075 - Juripiranga - PB	59	Ligado	0v	744 metros	-7.3911 -35.1630
06/04/2024 09:17:41	Rodovia PE-075 - Juripiranga - PB	69	Ligado	0v	714 metros	-7.3919 -35.1566
06/04/2024 09:18:10	Rodovia PE-075 - Juripiranga - PB	70	Ligado	0v	565 metros	-7.3929 -35.1516
06/04/2024 09:18:21	Rodovia PE-075 - Juripiranga - PB	69	Ligado	0v	214 metros	-7.3937 -35.1498
06/04/2024 09:19:01	Rodovia PE-075 - Juripiranga - PB	70	Ligado	0v	781 metros	-7.3965 -35.1433
06/04/2024 09:19:13	Rodovia PE-075 - Juripiranga - PB	70	Ligado	0v	234 metros	-7.3970 -35.1413
06/04/2024 09:19:41	Rodovia PE-075 - Juripiranga - PB	70	Ligado	0v	543 metros	-7.3972 -35.1364
06/04/2024 09:20:21	Rodovia PE-075 - Juripiranga - PB	63	Ligado	0v	763 metros	-7.4003 -35.1302
06/04/2024 09:21:01	Rodovia PE-075 - Itambé - PE	31	Ligado	0v	412 metros	-7.4021 -35.1269
06/04/2024 09:21:41	Rodovia PE-075 - Itambé - PE	22	Ligado	0v	395 metros	-7.4038 -35.1238
06/04/2024 09:22:21	Rodovia PE-075 - Itambé - PE	0	Ligado	0v	217 metros	-7.4047 -35.1221
06/04/2024 09:23:01	Rodovia PE-075 - Itambé - PE	0	Ligado	0v	Parado	-7.4047 -35.1221
06/04/2024 09:23:41	Rodovia PE-075 - Itambé - PE	0	Ligado	0v	Parado	-7.4047 -35.1221
06/04/2024 09:24:21	Rodovia PE-075 - Itambé - PE	0	Ligado	0v	Parado	-7.4047 -35.1221
06/04/2024 09:25:01	Rodovia PE-075 - Itambé - PE	0	Ligado	0v	Parado	-7.4047 -35.1221
06/04/2024 09:25:41	Rodovia PE-075 - Itambé - PE	0	Ligado	0v	Parado	-7.4047 -35.1221
06/04/2024 09:26:21	Rodovia PE-075 - Itambé - PE	0	Ligado	0v	Parado	-7.4047 -35.1221
06/04/2024 09:27:01	Rodovia PE-075 - Itambé - PE	0	Ligado	0v	Parado	-7.4047 -35.1221
06/04/2024 09:27:41	Rodovia PE-075 - Itambé - PE	0	Ligado	0v	Parado	-7.4047 -35.1221



06/04/2024 09:28:21	Rodovia PE-075 - Itambé - PE	0	Ligado	0v	Parado	-7.4047 -35.1221
06/04/2024 09:29:01	Rodovia PE-075 - Itambé - PE	0	Ligado	0v	Parado	-7.4047 -35.1221
06/04/2024 09:29:41	Rodovia PE-075 - Itambé - PE	0	Ligado	0v	Parado	-7.4047 -35.1221
06/04/2024 09:30:04	Rodovia PE-075 - Itambé - PE	0	Ligado	0v	Parado	-7.4047 -35.1221
06/04/2024 09:30:06						
06/04/2024 09:34:41	Rodovia PE-075 - Itambé - PE	0	Desligado	0v	Parado	-7.4047 -35.1221
06/04/2024 09:39:41	Rodovia PE-075 - Itambé - PE	0	Desligado	0v	Parado	-7.4047 -35.1221
06/04/2024 09:44:41	Rodovia PE-075 - Itambé - PE	0	Desligado	0v	Parado	-7.4047 -35.1221
06/04/2024 09:49:41	Rodovia PE-075 - Itambé - PE	0	Desligado	0v	Parado	-7.4047 -35.1221
06/04/2024 09:54:41	Rodovia PE-075 - Itambé - PE	0	Desligado	0v	Parado	-7.4047 -35.1221
06/04/2024 09:59:41	Rodovia PE-075 - Itambé - PE	0	Desligado	0v	Parado	-7.4047 -35.1221
06/04/2024 10:04:41	Rodovia PE-075 - Itambé - PE	0	Desligado	0v	Parado	-7.4047 -35.1221
06/04/2024 10:09:41	Rodovia PE-075 - Itambé - PE	0	Desligado	0v	Parado	-7.4047 -35.1221
06/04/2024 10:14:41	Rodovia PE-075 - Itambé - PE	0	Desligado	0v	Parado	-7.4047 -35.1221
06/04/2024 10:19:41	Rodovia PE-075 - Itambé - PE	0	Desligado	0v	Parado	-7.4047 -35.1221
06/04/2024 10:24:41	Rodovia PE-075 - Itambé - PE	0	Desligado	0v	Parado	-7.4047 -35.1221
06/04/2024 10:29:41	Rodovia PE-075 - Itambé - PE	0	Desligado	0v	Parado	-7.4047 -35.1221
06/04/2024 10:34:41	Rodovia PE-075 - Itambé - PE	0	Desligado	0v	Parado	-7.4047 -35.1221
06/04/2024 10:39:41	Rodovia PE-075 - Itambé - PE	0	Desligado	0v	Parado	-7.4047 -35.1221
06/04/2024 10:44:41	Rodovia PE-075 - Itambé - PE	0	Desligado	0v	Parado	-7.4047 -35.1221
06/04/2024 10:49:41	Rodovia PE-075 - Itambé - PE	0	Desligado	0v	Parado	-7.4047 -35.1221
06/04/2024 10:54:41	Rodovia PE-075 - Itambé - PE	0	Desligado	0v	Parado	-7.4047 -35.1221

06/04/2024 10:55:11						
06/04/2024 10:55:23	Rodovia PE-075 - Itambé - PE	0	Ligado	0v	Parado	-7.4047 -35.1221
06/04/2024 10:56:03	Rodovia PE-075 - Itambé - PE	0	Ligado	0v	Parado	-7.4047 -35.1221
06/04/2024 10:56:43	Rodovia PE-075 - Itambé - PE	0	Ligado	0v	Parado	-7.4047 -35.1221
06/04/2024 10:57:24	Rodovia PE-075 - Itambé - PE	0	Ligado	0v	Parado	-7.4047 -35.1221
06/04/2024 10:58:04	Rodovia PE-075 - Itambé - PE	0	Ligado	0v	Parado	-7.4047 -35.1221
06/04/2024 10:58:44	Rodovia PE-075 - Itambé - PE	0	Ligado	0v	Parado	-7.4047 -35.1221
06/04/2024 10:59:24	Rodovia PE-075 - Itambé - PE	0	Ligado	0v	Parado	-7.4047 -35.1221
06/04/2024 11:00:04	Rodovia PE-075 - Itambé - PE	0	Ligado	0v	Parado	-7.4047 -35.1221
06/04/2024 11:00:44	Rodovia PE-075 - Itambé - PE	0	Ligado	0v	Parado	-7.4047 -35.1221
06/04/2024 11:01:02	Rodovia PE-075 - Itambé - PE	0	Ligado	0v	Parado	-7.4047 -35.1221
06/04/2024 11:01:04						
06/04/2024 11:05:23	Rodovia PE-075 - Itambé - PE	0	Desligado	0v	Parado	-7.4047 -35.1221
06/04/2024 11:05:27						
06/04/2024 11:06:03	Rodovia PE-075 - Itambé - PE	0	Ligado	0v	Parado	-7.4047 -35.1221
06/04/2024 11:06:43	Rodovia PE-075 - Itambé - PE	0	Ligado	0v	Parado	-7.4047 -35.1221
06/04/2024 11:07:23	Rodovia PE-075 - Itambé - PE	0	Ligado	0v	Parado	-7.4047 -35.1221
06/04/2024 11:08:03	Rodovia PE-075 - Itambé - PE	0	Ligado	0v	Parado	-7.4047 -35.1221
06/04/2024 11:08:43	Rodovia PE-075 - Itambé - PE	0	Ligado	0v	Parado	-7.4047 -35.1221
06/04/2024 11:09:23	Rodovia PE-075 - Itambé - PE	0	Ligado	0v	Parado	-7.4047 -35.1221
06/04/2024 11:09:54	Rodovia PE-075 - Itambé - PE	0	Ligado	0v	Parado	-7.4047 -35.1221
06/04/2024 11:09:56						

06/04/2024 11:14:23	Rodovia PE-075 - Itambé - PE	0	Desligado	0v	Parado	-7.4047 -35.1221
06/04/2024 11:19:23	Rodovia PE-075 - Itambé - PE	0	Desligado	0v	Parado	-7.4047 -35.1221
06/04/2024 11:24:23	Rodovia PE-075 - Itambé - PE	0	Desligado	0v	Parado	-7.4047 -35.1221
06/04/2024 11:29:23	Rodovia PE-075 - Itambé - PE	0	Desligado	0v	Parado	-7.4047 -35.1221
06/04/2024 11:34:23	Rodovia PE-075 - Itambé - PE	0	Desligado	0v	Parado	-7.4047 -35.1221
06/04/2024 11:39:23	Rodovia PE-075 - Itambé - PE	0	Desligado	0v	Parado	-7.4047 -35.1221
06/04/2024 11:44:23	Rodovia PE-075 - Itambé - PE	0	Desligado	0v	Parado	-7.4047 -35.1221
06/04/2024 11:49:23	Rodovia PE-075 - Itambé - PE	0	Desligado	0v	Parado	-7.4047 -35.1221
06/04/2024 11:54:23	Rodovia PE-075 - Itambé - PE	0	Desligado	0v	Parado	-7.4047 -35.1221
06/04/2024 11:59:23	Rodovia PE-075 - Itambé - PE	0	Desligado	0v	Parado	-7.4047 -35.1221
06/04/2024 12:04:23	Rodovia PE-075 - Itambé - PE	0	Desligado	0v	Parado	-7.4047 -35.1221
06/04/2024 12:09:23	Rodovia PE-075 - Itambé - PE	0	Desligado	0v	Parado	-7.4047 -35.1221
06/04/2024 12:10:57	Rodovia PE-075 - Itambé - PE	0	Desligado	0v	Parado	-7.4047 -35.1221
06/04/2024 12:11:02						
06/04/2024 12:11:38	Rodovia PE-075 - Itambé - PE	0	Ligado	0v	Parado	-7.4047 -35.1221
06/04/2024 12:12:18	Rodovia PE-075 - Itambé - PE	0	Ligado	0v	Parado	-7.4047 -35.1221
06/04/2024 12:12:58	Rodovia PE-075 - Itambé - PE	0	Ligado	0v	Parado	-7.4047 -35.1221
06/04/2024 12:13:38	Rodovia PE-075 - Itambé - PE	0	Ligado	0v	Parado	-7.4047 -35.1221
06/04/2024 12:14:18	Rodovia PE-075 - Itambé - PE	0	Ligado	0v	Parado	-7.4047 -35.1221
06/04/2024 12:14:58	Rodovia PE-075 - Itambé - PE	0	Ligado	0v	Parado	-7.4047 -35.1221
06/04/2024 12:15:38	Rodovia PE-075 - Itambé - PE	0	Ligado	0v	Parado	-7.4047 -35.1221
06/04/2024 12:16:18	Rodovia PE-075 - Itambé - PE	0	Ligado	0v	Parado	-7.4047 -35.1221



06/04/2024 12:16:58	Rodovia PE-075 - Itambé - PE	0	Ligado	0v	Parado	-7.4047 -35.1221
06/04/2024 12:17:38	Rodovia PE-075 - Itambé - PE	0	Ligado	0v	Parado	-7.4047 -35.1221
06/04/2024 12:18:19	Rodovia PE-075 - Itambé - PE	0	Ligado	0v	Parado	-7.4047 -35.1221
06/04/2024 12:18:59	Rodovia PE-075 - Itambé - PE	0	Ligado	0v	Parado	-7.4047 -35.1221
06/04/2024 12:19:39	Rodovia PE-075 - Itambé - PE	0	Ligado	0v	Parado	-7.4047 -35.1221
06/04/2024 12:20:19	Rodovia PE-075 - Itambé - PE	0	Ligado	0v	Parado	-7.4047 -35.1221
06/04/2024 12:20:59	Rodovia PE-075 - Itambé - PE	0	Ligado	0v	Parado	-7.4047 -35.1221
06/04/2024 12:21:39	Rodovia PE-075 - Itambé - PE	0	Ligado	0v	Parado	-7.4047 -35.1221
06/04/2024 12:22:19	Rodovia PE-075 - Itambé - PE	0	Ligado	0v	Parado	-7.4047 -35.1221
06/04/2024 12:22:59	Rodovia PE-075 - Itambé - PE	0	Ligado	0v	Parado	-7.4047 -35.1221
06/04/2024 12:23:39	Rodovia PE-075 - Itambé - PE	0	Ligado	0v	Parado	-7.4047 -35.1221
06/04/2024 12:24:19	Rodovia PE-075 - Itambé - PE	0	Ligado	0v	Parado	-7.4047 -35.1221
06/04/2024 12:24:59	Rodovia PE-075 - Itambé - PE	0	Ligado	0v	Parado	-7.4047 -35.1221
06/04/2024 12:25:39	Rodovia PE-075 - Itambé - PE	0	Ligado	0v	Parado	-7.4047 -35.1221
06/04/2024 12:26:19	Rodovia PE-075 - Itambé - PE	0	Ligado	0v	Parado	-7.4047 -35.1221
06/04/2024 12:26:59	Rodovia PE-075 - Itambé - PE	0	Ligado	0v	Parado	-7.4047 -35.1221
06/04/2024 12:27:39	Rodovia PE-075 - Itambé - PE	0	Ligado	0v	Parado	-7.4047 -35.1221
06/04/2024 12:28:19	Rodovia PE-075 - Itambé - PE	0	Ligado	0v	Parado	-7.4047 -35.1221
06/04/2024 12:28:59	Rodovia PE-075 - Itambé - PE	0	Ligado	0v	Parado	-7.4047 -35.1221
06/04/2024 12:29:39	Rodovia PE-075 - Itambé - PE	0	Ligado	0v	Parado	-7.4047 -35.1221
06/04/2024 12:30:19	Rodovia PE-075 - Itambé - PE	0	Ligado	0v	Parado	-7.4047 -35.1221
06/04/2024 12:30:59	Rodovia PE-075 - Itambé - PE	0	Ligado	0v	Parado	-7.4047 -35.1221

06/04/2024 12:31:39	Rodovia PE-075 - Itambé - PE	0	Ligado	0v	Parado	-7.4047 -35.1221
06/04/2024 12:32:19	Rodovia PE-075 - Itambé - PE	0	Ligado	0v	Parado	-7.4047 -35.1221
06/04/2024 12:32:59	Rodovia PE-075 - Itambé - PE	0	Ligado	0v	Parado	-7.4047 -35.1221
06/04/2024 12:33:07						
06/04/2024 12:33:38	Rodovia PE-075 - Itambé - PE	0	Desligado	0v	Parado	-7.4047 -35.1221
06/04/2024 12:37:59	Rodovia PE-075 - Itambé - PE	0	Desligado	0v	Parado	-7.4047 -35.1221
06/04/2024 12:42:59	Rodovia PE-075 - Itambé - PE	0	Desligado	0v	Parado	-7.4047 -35.1221
06/04/2024 12:47:59	Rodovia PE-075 - Itambé - PE	0	Desligado	0v	Parado	-7.4047 -35.1221
06/04/2024 12:52:59	Rodovia PE-075 - Itambé - PE	0	Desligado	0v	Parado	-7.4047 -35.1221
06/04/2024 12:57:59	Rodovia PE-075 - Itambé - PE	0	Desligado	0v	Parado	-7.4047 -35.1221
06/04/2024 13:02:59	Rodovia PE-075 - Itambé - PE	0	Desligado	0v	Parado	-7.4047 -35.1221
06/04/2024 13:07:59	Rodovia PE-075 - Itambé - PE	0	Desligado	0v	Parado	-7.4047 -35.1221
06/04/2024 13:12:59	Rodovia PE-075 - Itambé - PE	0	Desligado	0v	Parado	-7.4047 -35.1221
06/04/2024 13:17:59	Rodovia PE-075 - Itambé - PE	0	Desligado	0v	Parado	-7.4047 -35.1221
06/04/2024 13:22:59	Rodovia PE-075 - Itambé - PE	0	Desligado	0v	Parado	-7.4047 -35.1221
06/04/2024 13:27:59	Rodovia PE-075 - Itambé - PE	0	Desligado	0v	Parado	-7.4047 -35.1221
06/04/2024 13:32:59	Rodovia PE-075 - Itambé - PE	0	Desligado	0v	Parado	-7.4047 -35.1221
06/04/2024 13:37:59	Rodovia PE-075 - Itambé - PE	0	Desligado	0v	Parado	-7.4047 -35.1221
06/04/2024 13:42:59	Rodovia PE-075 - Itambé - PE	0	Desligado	0v	Parado	-7.4047 -35.1221
06/04/2024 13:47:59	Rodovia PE-075 - Itambé - PE	0	Desligado	0v	Parado	-7.4047 -35.1221
06/04/2024 13:52:59	Rodovia PE-075 - Itambé - PE	0	Desligado	0v	Parado	-7.4047 -35.1221
06/04/2024 13:53:28						

06/04/2024 13:53:39	Rodovia PE-075 - Itambé - PE	0	Ligado	0v	Parado	-7.4047 -35.1221
06/04/2024 13:54:21	Rodovia PE-075 - Itambé - PE	0	Ligado	0v	Parado	-7.4047 -35.1221
06/04/2024 13:55:01	Rodovia PE-075 - Itambé - PE	0	Ligado	0v	Parado	-7.4047 -35.1221
06/04/2024 13:55:41	Rodovia PE-075 - Itambé - PE	0	Ligado	0v	Parado	-7.4047 -35.1221
06/04/2024 13:56:21	Rodovia PE-075 - Itambé - PE	0	Ligado	0v	Parado	-7.4047 -35.1221
06/04/2024 13:57:01	Rodovia PE-075 - Itambé - PE	0	Ligado	0v	Parado	-7.4047 -35.1221
06/04/2024 13:57:41	Rodovia PE-075 - Itambé - PE	0	Ligado	0v	Parado	-7.4047 -35.1221
06/04/2024 13:57:47						
06/04/2024 14:02:41	Rodovia PE-075 - Itambé - PE	0	Desligado	0v	Parado	-7.4047 -35.1221
06/04/2024 14:07:32	Rodovia PE-075 - Itambé - PE	0	Desligado	0v	Parado	-7.4047 -35.1221
06/04/2024 14:07:37						
06/04/2024 14:08:12	Rodovia PE-075 - Itambé - PE	0	Ligado	0v	Parado	-7.4047 -35.1221
06/04/2024 14:08:52	Rodovia PE-075 - Itambé - PE	0	Ligado	0v	Parado	-7.4047 -35.1221
06/04/2024 14:09:32	Rodovia PE-075 - Itambé - PE	0	Ligado	0v	Parado	-7.4047 -35.1221
06/04/2024 14:10:12	Rodovia PE-075 - Itambé - PE	0	Ligado	0v	Parado	-7.4047 -35.1221
06/04/2024 14:10:52	Rodovia PE-075 - Itambé - PE	0	Ligado	0v	Parado	-7.4047 -35.1221
06/04/2024 14:11:32	Rodovia PE-075 - Itambé - PE	0	Ligado	0v	Parado	-7.4047 -35.1221
06/04/2024 14:12:12	Rodovia PE-075 - Itambé - PE	0	Ligado	0v	Parado	-7.4047 -35.1221
06/04/2024 14:12:52	Rodovia PE-075 - Itambé - PE	0	Ligado	0v	Parado	-7.4047 -35.1221
06/04/2024 14:13:32	Rodovia PE-075 - Itambé - PE	0	Ligado	0v	Parado	-7.4047 -35.1221
06/04/2024 14:14:12	Rodovia PE-075 - Itambé - PE	0	Ligado	0v	Parado	-7.4047 -35.1221
06/04/2024 14:14:52	Rodovia PE-075 - Itambé - PE	0	Ligado	0v	Parado	-7.4047 -35.1221


06/04/2024 14:15:32	Rodovia PE-075 - Itambé - PE	0	Ligado	0v	Parado	-7.4047 -35.1221
06/04/2024 14:16:12	Rodovia PE-075 - Itambé - PE	0	Ligado	0v	Parado	-7.4047 -35.1221
06/04/2024 14:16:52	Rodovia PE-075 - Itambé - PE	0	Ligado	0v	Parado	-7.4047 -35.1221
06/04/2024 14:17:32	Rodovia PE-075 - Itambé - PE	0	Ligado	0v	Parado	-7.4047 -35.1221
06/04/2024 14:18:13	Rodovia PE-075 - Itambé - PE	0	Ligado	0v	Parado	-7.4047 -35.1221
06/04/2024 14:18:53	Rodovia PE-075 - Itambé - PE	0	Ligado	0v	Parado	-7.4047 -35.1221
06/04/2024 14:19:33	Rodovia PE-075 - Itambé - PE	0	Ligado	0v	Parado	-7.4047 -35.1221
06/04/2024 14:20:13	Rodovia PE-075 - Itambé - PE	0	Ligado	0v	Parado	-7.4047 -35.1221
06/04/2024 14:20:53	Rodovia PE-075 - Itambé - PE	0	Ligado	0v	Parado	-7.4047 -35.1221
06/04/2024 14:21:33	Rodovia PE-075 - Itambé - PE	0	Ligado	0v	Parado	-7.4047 -35.1221
06/04/2024 14:22:13	Rodovia PE-075 - Itambé - PE	0	Ligado	0v	Parado	-7.4047 -35.1221
06/04/2024 14:22:53	Rodovia PE-075 - Itambé - PE	0	Ligado	0v	Parado	-7.4047 -35.1221
06/04/2024 14:23:33	Rodovia PE-075 - Itambé - PE	0	Ligado	0v	Parado	-7.4047 -35.1221
06/04/2024 14:24:13	Rodovia PE-075 - Itambé - PE	0	Ligado	0v	Parado	-7.4047 -35.1221
06/04/2024 14:24:53	Rodovia PE-075 - Itambé - PE	0	Ligado	0v	Parado	-7.4047 -35.1221
06/04/2024 14:25:33	Rodovia PE-075 - Itambé - PE	0	Ligado	0v	Parado	-7.4047 -35.1221
06/04/2024 14:26:13	Rodovia PE-075 - Itambé - PE	0	Ligado	0v	Parado	-7.4047 -35.1221
06/04/2024 14:26:53	Rodovia PE-075 - Itambé - PE	0	Ligado	0v	Parado	-7.4047 -35.1221
06/04/2024 14:27:33	Rodovia PE-075 - Itambé - PE	0	Ligado	0v	Parado	-7.4047 -35.1221
06/04/2024 14:28:13	Rodovia PE-075 - Itambé - PE	0	Ligado	0v	Parado	-7.4047 -35.1221
06/04/2024 14:28:43	Rodovia PE-075 - Itambé - PE	10	Ligado	0v	65 metros	-7.4044 -35.1225
06/04/2024 14:28:53	Rodovia PE-075 - Itambé - PE	0	Ligado	0v	Parado	-7.4044 -35.1225



06/04/2024 14:29:33	Rua Presidente João Goulart - Itambé - PE	0	Ligado	0v	82 metros	-7.4039 -35.1231
06/04/2024 14:30:13	Rua Presidente João Goulart - Itambé - PE	0	Ligado	0v	Parado	-7.4039 -35.1231
06/04/2024 14:30:53	Rodovia PE-075 - Itambé - PE	0	Ligado	0v	51 metros	-7.4040 -35.1235
06/04/2024 14:31:33	Rodovia PE-075 - Itambé - PE	45	Ligado	0v	319 metros	-7.4025 -35.1260
06/04/2024 14:32:13	Rodovia PE-075 - Juripiranga - PB	27	Ligado	0v	337 metros	-7.4011 -35.1287
06/04/2024 14:32:53	Rodovia PE-075 - Juripiranga - PB	70	Ligado	0v	610 metros	-7.3983 -35.1334
06/04/2024 14:33:07	Rodovia PE-075 - Juripiranga - PB	70	Ligado	0v	274 metros	-7.3973 -35.1357
06/04/2024 14:33:33	Rodovia PE-075 - Juripiranga - PB	70	Ligado	0v	505 metros	-7.3970 -35.1403
06/04/2024 14:33:59	Rodovia PE-075 - Itambé - PE	71	Ligado	0v	503 metros	-7.3959 -35.1447
06/04/2024 14:34:13	Rodovia PE-075 - Juripiranga - PB	69	Ligado	0v	272 metros	-7.3950 -35.1469
06/04/2024 14:34:53	Rodovia PE-075 - Juripiranga - PB	70	Ligado	0v	777 metros	-7.3924 -35.1535
06/04/2024 14:35:33	Rodovia PE-075 - Juripiranga - PB	71	Ligado	0v	780 metros	-7.3913 -35.1604
06/04/2024 14:35:47	Rodovia PE-075 - Juripiranga - PB	71	Ligado	0v	372 metros	-7.3911 -35.1629
06/04/2024 14:36:06	Rodovia PE-075 - Juripiranga - PB	42	Ligado	0v	634 metros	-7.3920 -35.1661
06/04/2024 14:36:53	Rodovia PE-075 - Juripiranga - PB	51	Ligado	0v	648 metros	-7.3936 -35.1718
06/04/2024 14:37:33	Rodovia PE-075 - Juripiranga - PB	71	Ligado	0v	639 metros	-7.3952 -35.1773
06/04/2024 14:38:13	Rodovia PE-075 - Juripiranga - PB	68	Ligado	0v	781 metros	-7.3966 -35.1839
06/04/2024 14:38:53	Rodovia PE-075 - Juripiranga - PB	70	Ligado	0v	781 metros	-7.3956 -35.1909
06/04/2024 14:39:28	Rodovia PE-075 - Juripiranga - PB	60	Ligado	0v	658 metros	-7.3945 -35.1968
06/04/2024 14:40:01	Rodovia PE-075 - Juripiranga - PB	61	Ligado	0v	573 metros	-7.3908 -35.2004
06/04/2024 14:40:13	Rodovia PE-075 - Juripiranga - PB	70	Ligado	0v	228 metros	-7.3900 -35.2023
06/04/2024 14:40:34	Rodovia PE-075 - Juripiranga - PB	70	Ligado	0v	407 metros	-7.3886 -35.2057

06/04/2024 14:40:53	Rodovia PE-075 - Juripiranga - PB	71	Ligado	0v	365 metros	-7.3885 -35.2090
06/04/2024 14:41:08	Rodovia PE-075 - Juripiranga - PB	54	Ligado	0v	269 metros	-7.3881 -35.2114
06/04/2024 14:41:28	Rodovia PE-075 - Juripiranga - PB	67	Ligado	0v	348 metros	-7.3863 -35.2139
06/04/2024 14:42:13	Rodovia PE-075 - Juripiranga - PB	61	Ligado	0v	788 metros	-7.3840 -35.2207
06/04/2024 14:42:53	Rodovia PE-075 - Juripiranga - PB	71	Ligado	0v	783 metros	-7.3819 -35.2274
07/04/2024 08:56:55	Rua António Pessoa Guedes - Itambé - PE	12	Desligado	0v	1,39 km	-7.3781 -35.2394
07/04/2024 08:59:44						
07/04/2024 09:00:23	Rua António Pessoa Guedes - Itambé - PE	0	Desligado	0v	57 metros	-7.3779 -35.2389
07/04/2024 09:01:03	Rua António Pessoa Guedes - Itambé - PE	0	Desligado	0v	Parado	-7.3779 -35.2389
07/04/2024 09:03:28	Rua Desembargador João Paes - Juripiranga - PB	11	Ligado	0v	120 metros	-7.3770 -35.2395
07/04/2024 09:04:08	Rua Desembargador João Paes - Juripiranga - PB	14	Ligado	0v	238 metros	-7.3776 -35.2410
07/04/2024 09:04:48	Rua Desembargador João Paes - Juripiranga - PB	13	Ligado	0v	354 metros	-7.3778 -35.2421
07/04/2024 09:05:28	Rua Desembargador João Paes - Juripiranga - PB	17	Ligado	0v	176 metros	-7.3788 -35.2433
07/04/2024 09:06:44	Rua Desembargador João Paes - Juripiranga - PB	37	Ligado	0v	787 metros	-7.3831 -35.2468
07/04/2024 09:07:24	Rodovia PE-082 - Itambé - PE	38	Ligado	0v	439 metros	-7.3859 -35.2496
07/04/2024 09:08:04	Rodovia PE-082 - Itambé - PE	42	Ligado	0v	433 metros	-7.3884 -35.2526
07/04/2024 09:08:44	Rodovia PE-082 - Itambé - PE	43	Ligado	0v	467 metros	-7.3917 -35.2552
07/04/2024 09:08:59						
07/04/2024 09:09:17	Rodovia PE-082 - Itambé - PE	39	Ligado	0v	371 metros	-7.3943 -35.2572
07/04/2024 09:09:38	Rodovia PE-082 - Itambé - PE	40	Ligado	0v	236 metros	-7.3965 -35.2574
07/04/2024 09:10:18	Rodovia PE-082 - Itambé - PE	27	Ligado	0v	305 metros	-7.3992 -35.2576
07/04/2024 09:10:58	Rodovia PE-082 - Itambé - PE	32	Ligado	0v	369 metros	-7.4024 -35.2582




07/04/2024 09:11:15	Rodovia PE-082 - Itambé - PE	32	Ligado	0v	161 metros	-7.4038 -35.2586
07/04/2024 09:11:38	Rodovia PE-082 - Itambé - PE	36	Ligado	0v	207 metros	-7.4056 -35.2593
07/04/2024 09:12:18	Rodovia PE-082 - Itambé - PE	57	Ligado	0v	508 metros	-7.4098 -35.2609
07/04/2024 09:12:37	Rodovia PE-082 - Itambé - PE	54	Ligado	0v	304 metros	-7.4124 -35.2617
07/04/2024 09:12:58	Rodovia PE-082 - Camutanga - PE	41	Ligado	0v	297 metros	-7.4151 -35.2615
07/04/2024 09:13:08	Rua Santa Cruz - Camutanga - PE	24	Ligado	0v	74 metros	-7.4157 -35.2615
07/04/2024 09:13:24	Rua Santa Cruz - Camutanga - PE	37	Ligado	0v	150 metros	-7.4153 -35.2628
07/04/2024 09:13:38	Rua Santa Cruz - Camutanga - PE	37	Ligado	0v	150 metros	-7.4143 -35.2637
07/04/2024 09:14:18	Rua Santa Cruz - Camutanga - PE	37	Ligado	0v	467 metros	-7.4113 -35.2667
07/04/2024 09:14:58	Rua Santa Cruz - Camutanga - PE	19	Ligado	0v	243 metros	-7.4098 -35.2682
07/04/2024 09:15:38	Rua Santa Cruz - Camutanga - PE	20	Ligado	0v	271 metros	-7.4080 -35.2699
07/04/2024 09:16:10	Avenida Doutor Simplício Tavares de Melo - Camutanga - PE	12	Ligado	0v	199 metros	-7.4070 -35.2714
07/04/2024 09:16:20	Avenida Doutor Simplício Tavares de Melo - Camutanga - PE	16	Ligado	0v	Parado	-7.4070 -35.2714
07/04/2024 09:16:58	Avenida Monsenhor Júlio Maria - Camutanga - PE	17	Ligado	0v	224 metros	-7.4087 -35.2724
07/04/2024 09:17:08	Avenida Monsenhor Júlio Maria - Camutanga - PE	10	Ligado	0v	Parado	-7.4087 -35.2724
07/04/2024 09:17:38	Avenida Moisés Correia - Camutanga - PE	10	Ligado	0v	169 metros	-7.4087 -35.2740
07/04/2024 09:17:49	Avenida Moisés Correia - Camutanga - PE	10	Ligado	0v	Parado	-7.4087 -35.2740
07/04/2024 09:18:18	Travessa José Batista - Camutanga - PE	0	Ligado	0v	112 metros	-7.4087 -35.2750
07/04/2024 09:18:58	Travessa José Batista - Camutanga - PE	0	Ligado	0v	Parado	-7.4087 -35.2750
07/04/2024 09:19:38	Avenida Moisés Correia - Camutanga - PE	0	Ligado	0v	67 metros	-7.4082 -35.2752
07/04/2024 09:20:18	Avenida Moisés Correia - Camutanga - PE	0	Ligado	0v	Parado	-7.4082 -35.2752
07/04/2024 09:20:58	Avenida Moisés Correia - Camutanga - PE	0	Ligado	0v	Parado	-7.4082 -35.2752



07/04/2024 09:21:38	Avenida Moisés Correia - Camutanga - PE	0	Ligado	0v	Parado	-7.4082 -35.2752
07/04/2024 09:22:18	Avenida Moisés Correia - Camutanga - PE	0	Ligado	0v	Parado	-7.4082 -35.2752
07/04/2024 09:22:58	Avenida Moisés Correia - Camutanga - PE	0	Ligado	0v	Parado	-7.4082 -35.2752
07/04/2024 09:23:38	Avenida Moisés Correia - Camutanga - PE	0	Ligado	0v	Parado	-7.4082 -35.2752
07/04/2024 09:24:18	Avenida Moisés Correia - Camutanga - PE	0	Ligado	0v	Parado	-7.4082 -35.2752
07/04/2024 09:24:58	Avenida Moisés Correia - Camutanga - PE	0	Ligado	0v	Parado	-7.4082 -35.2752
07/04/2024 09:25:38	Avenida Moisés Correia - Camutanga - PE	0	Ligado	0v	Parado	-7.4082 -35.2752
07/04/2024 09:25:41						
07/04/2024 09:26:50	Avenida Moisés Correia - Camutanga - PE	0	Desligado	0v	Parado	-7.4082 -35.2752
07/04/2024 09:26:54						
07/04/2024 09:27:30	Avenida Moisés Correia - Camutanga - PE	0	Ligado	0v	Parado	-7.4082 -35.2752
07/04/2024 09:28:10	Avenida Moisés Correia - Camutanga - PE	0	Ligado	0v	Parado	-7.4082 -35.2752
07/04/2024 09:28:50	Avenida Moisés Correia - Camutanga - PE	0	Ligado	0v	Parado	-7.4082 -35.2752
07/04/2024 09:29:30	Avenida Moisés Correia - Camutanga - PE	0	Ligado	0v	Parado	-7.4082 -35.2752
07/04/2024 09:30:10	Avenida Moisés Correia - Camutanga - PE	0	Ligado	0v	Parado	-7.4082 -35.2752
07/04/2024 09:30:50	Avenida Moisés Correia - Camutanga - PE	0	Ligado	0v	Parado	-7.4082 -35.2752
07/04/2024 09:31:30	Avenida Moisés Correia - Camutanga - PE	0	Ligado	0v	Parado	-7.4082 -35.2752
07/04/2024 09:32:10	Avenida Moisés Correia - Camutanga - PE	0	Ligado	0v	Parado	-7.4082 -35.2752
07/04/2024 09:32:50	Avenida Moisés Correia - Camutanga - PE	0	Ligado	0v	Parado	-7.4082 -35.2752
07/04/2024 09:33:30	Avenida Moisés Correia - Camutanga - PE	0	Ligado	0v	Parado	-7.4082 -35.2752
07/04/2024 09:34:10	Avenida Moisés Correia - Camutanga - PE	0	Ligado	0v	Parado	-7.4082 -35.2752
07/04/2024 09:34:50	Avenida Moisés Correia - Camutanga - PE	0	Ligado	0v	Parado	-7.4082 -35.2752

07/04/2024 09:35:30	Avenida Moisés Correia - Camutanga - PE	0	Ligado	0v	Parado	-7.4082 -35.2752
07/04/2024 09:36:10	Avenida Moisés Correia - Camutanga - PE	0	Ligado	0v	Parado	-7.4082 -35.2752
07/04/2024 09:36:50	Avenida Moisés Correia - Camutanga - PE	0	Ligado	0v	Parado	-7.4082 -35.2752
07/04/2024 09:37:30	Avenida Moisés Correia - Camutanga - PE	0	Ligado	0v	Parado	-7.4082 -35.2752
07/04/2024 09:38:10	Avenida Moisés Correia - Camutanga - PE	0	Ligado	0v	Parado	-7.4082 -35.2752
07/04/2024 09:38:50	Avenida Moisés Correia - Camutanga - PE	0	Ligado	0v	Parado	-7.4082 -35.2752
07/04/2024 09:39:30	Avenida Moisés Correia - Camutanga - PE	0	Ligado	0v	Parado	-7.4082 -35.2752
07/04/2024 09:39:58	Avenida Moisés Correia - Camutanga - PE	0	Ligado	0v	Parado	-7.4082 -35.2752
07/04/2024 09:40:00						
07/04/2024 09:44:30	Avenida Moisés Correia - Camutanga - PE	0	Desligado	0v	Parado	-7.4082 -35.2752
07/04/2024 09:49:30	Avenida Moisés Correia - Camutanga - PE	0	Desligado	0v	Parado	-7.4082 -35.2752
07/04/2024 09:54:30	Avenida Moisés Correia - Camutanga - PE	0	Desligado	0v	Parado	-7.4082 -35.2752
07/04/2024 09:59:30	Avenida Moisés Correia - Camutanga - PE	0	Desligado	0v	Parado	-7.4082 -35.2752
07/04/2024 10:04:30	Avenida Moisés Correia - Camutanga - PE	0	Desligado	0v	Parado	-7.4082 -35.2752
07/04/2024 10:09:30	Avenida Moisés Correia - Camutanga - PE	0	Desligado	0v	Parado	-7.4082 -35.2752
07/04/2024 10:14:30	Avenida Moisés Correia - Camutanga - PE	0	Desligado	0v	Parado	-7.4082 -35.2752
07/04/2024 10:19:30	Avenida Moisés Correia - Camutanga - PE	0	Desligado	0v	Parado	-7.4082 -35.2752
07/04/2024 10:24:30	Avenida Moisés Correia - Camutanga - PE	0	Desligado	0v	Parado	-7.4082 -35.2752
07/04/2024 10:29:30	Avenida Moisés Correia - Camutanga - PE	0	Desligado	0v	Parado	-7.4082 -35.2752
07/04/2024 10:34:30	Avenida Moisés Correia - Camutanga - PE	0	Desligado	0v	Parado	-7.4082 -35.2752
07/04/2024 10:39:30	Avenida Moisés Correia - Camutanga - PE	0	Desligado	0v	Parado	-7.4082 -35.2752
07/04/2024 10:44:30	Avenida Moisés Correia - Camutanga - PE	0	Desligado	0v	Parado	-7.4082 -35.2752

07/04/2024 16:19:30	Avenida Moisés Correia - Camutanga - PE	0	Desligado	0v	Parado	-7.4082 -35.2752
07/04/2024 16:24:30	Avenida Moisés Correia - Camutanga - PE	0	Desligado	0v	Parado	-7.4082 -35.2752
07/04/2024 16:29:30	Avenida Moisés Correia - Camutanga - PE	0	Desligado	0v	Parado	-7.4082 -35.2752
07/04/2024 16:34:30	Avenida Moisés Correia - Camutanga - PE	0	Desligado	0v	Parado	-7.4082 -35.2752
07/04/2024 16:39:30	Avenida Moisés Correia - Camutanga - PE	0	Desligado	0v	Parado	-7.4082 -35.2752
07/04/2024 16:40:18	Avenida Moisés Correia - Camutanga - PE	0	Desligado	0v	Parado	-7.4082 -35.2752
07/04/2024 16:40:33						
07/04/2024 16:40:58	Avenida Moisés Correia - Camutanga - PE	0	Ligado	0v	Parado	-7.4082 -35.2752
07/04/2024 16:41:49	Avenida Moisés Correia - Camutanga - PE	0	Ligado	0v	53 metros	-7.4078 -35.2754
07/04/2024 16:42:29	Avenida Moisés Correia - Camutanga - PE	0	Ligado	0v	Parado	-7.4078 -35.2754
07/04/2024 16:43:09	Avenida Moisés Correia - Camutanga - PE	0	Ligado	0v	Parado	-7.4078 -35.2754
07/04/2024 16:43:49	Avenida Moisés Correia - Camutanga - PE	0	Ligado	0v	Parado	-7.4078 -35.2754
07/04/2024 16:44:29	Avenida Moisés Correia - Camutanga - PE	0	Ligado	0v	Parado	-7.4078 -35.2754
07/04/2024 16:44:58	Avenida Moisés Correia - Camutanga - PE	0	Ligado	0v	Parado	-7.4078 -35.2754
07/04/2024 16:45:00						
07/04/2024 16:49:29	Avenida Moisés Correia - Camutanga - PE	0	Desligado	0v	Parado	-7.4078 -35.2754
07/04/2024 16:54:29	Avenida Moisés Correia - Camutanga - PE	0	Desligado	0v	Parado	-7.4078 -35.2754
07/04/2024 16:59:29	Avenida Moisés Correia - Camutanga - PE	0	Desligado	0v	Parado	-7.4078 -35.2754
07/04/2024 17:04:29	Avenida Moisés Correia - Camutanga - PE	0	Desligado	0v	Parado	-7.4078 -35.2754
07/04/2024 17:09:29	Avenida Moisés Correia - Camutanga - PE	0	Desligado	0v	Parado	-7.4078 -35.2754
07/04/2024 17:14:29	Avenida Moisés Correia - Camutanga - PE	0	Desligado	0v	Parado	-7.4078 -35.2754
07/04/2024 17:19:29	Avenida Moisés Correia - Camutanga - PE	0	Desligado	0v	Parado	-7.4078 -35.2754

07/04/2024 22:54:29	Avenida Moisés Correia - Camutanga - PE	0	Desligado	0v	Parado	-7.4078 -35.2754
07/04/2024 22:59:29	Avenida Moisés Correia - Camutanga - PE	0	Desligado	0v	Parado	-7.4078 -35.2754
07/04/2024 23:04:29	Avenida Moisés Correia - Camutanga - PE	0	Desligado	0v	Parado	-7.4078 -35.2754
07/04/2024 23:09:29	Avenida Moisés Correia - Camutanga - PE	0	Desligado	0v	Parado	-7.4078 -35.2754
07/04/2024 23:14:29	Avenida Moisés Correia - Camutanga - PE	0	Desligado	0v	Parado	-7.4078 -35.2754
07/04/2024 23:19:29	Avenida Moisés Correia - Camutanga - PE	0	Desligado	0v	Parado	-7.4078 -35.2754
07/04/2024 23:24:29	Avenida Moisés Correia - Camutanga - PE	0	Desligado	0v	Parado	-7.4078 -35.2754
07/04/2024 23:29:29	Avenida Moisés Correia - Camutanga - PE	0	Desligado	0v	Parado	-7.4078 -35.2754
07/04/2024 23:34:29	Avenida Moisés Correia - Camutanga - PE	0	Desligado	0v	Parado	-7.4078 -35.2754
07/04/2024 23:39:29	Avenida Moisés Correia - Camutanga - PE	0	Desligado	0v	Parado	-7.4078 -35.2754
07/04/2024 23:44:29	Avenida Moisés Correia - Camutanga - PE	0	Desligado	0v	Parado	-7.4078 -35.2754
07/04/2024 23:49:29	Avenida Moisés Correia - Camutanga - PE	0	Desligado	0v	Parado	-7.4078 -35.2754
07/04/2024 23:54:29	Avenida Moisés Correia - Camutanga - PE	0	Desligado	0v	Parado	-7.4078 -35.2754
07/04/2024 23:59:29	Avenida Moisés Correia - Camutanga - PE	0	Desligado	0v	Parado	-7.4078 -35.2754
08/04/2024 00:04:29	Avenida Moisés Correia - Camutanga - PE	0	Desligado	0v	Parado	-7.4078 -35.2754
08/04/2024 00:09:29	Avenida Moisés Correia - Camutanga - PE	0	Desligado	0v	Parado	-7.4078 -35.2754
08/04/2024 00:14:29	Avenida Moisés Correia - Camutanga - PE	0	Desligado	0v	Parado	-7.4078 -35.2754
08/04/2024 00:19:29	Avenida Moisés Correia - Camutanga - PE	0	Desligado	0v	Parado	-7.4078 -35.2754
08/04/2024 00:24:29	Avenida Moisés Correia - Camutanga - PE	0	Desligado	0v	Parado	-7.4078 -35.2754
08/04/2024 00:29:29	Avenida Moisés Correia - Camutanga - PE	0	Desligado	0v	Parado	-7.4078 -35.2754
08/04/2024 00:34:29	Avenida Moisés Correia - Camutanga - PE	0	Desligado	0v	Parado	-7.4078 -35.2754
08/04/2024 00:39:29	Avenida Moisés Correia - Camutanga - PE	0	Desligado	0v	Parado	-7.4078 -35.2754

08/04/2024 08:04:29	Avenida Moisés Correia - Camutanga - PE	0	Desligado	0v	Parado	-7.4078 -35.2754
08/04/2024 08:09:29	Avenida Moisés Correia - Camutanga - PE	0	Desligado	0v	Parado	-7.4078 -35.2754
08/04/2024 08:14:29	Avenida Moisés Correia - Camutanga - PE	0	Desligado	0v	Parado	-7.4078 -35.2754
08/04/2024 08:19:29	Avenida Moisés Correia - Camutanga - PE	0	Desligado	0v	Parado	-7.4078 -35.2754
08/04/2024 08:24:29	Avenida Moisés Correia - Camutanga - PE	0	Desligado	0v	Parado	-7.4078 -35.2754
08/04/2024 08:29:29	Avenida Moisés Correia - Camutanga - PE	0	Desligado	0v	Parado	-7.4078 -35.2754
08/04/2024 08:34:29	Avenida Moisés Correia - Camutanga - PE	0	Desligado	0v	Parado	-7.4078 -35.2754
08/04/2024 08:36:59	Avenida Moisés Correia - Camutanga - PE	0	Desligado	0v	Parado	-7.4078 -35.2754
08/04/2024 08:37:26						
08/04/2024 08:38:02	Avenida Moisés Correia - Camutanga - PE	0	Ligado	0v	Parado	-7.4078 -35.2754
08/04/2024 08:38:42	Avenida Moisés Correia - Camutanga - PE	0	Ligado	0v	Parado	-7.4078 -35.2754
08/04/2024 08:39:22	Avenida Moisés Correia - Camutanga - PE	0	Ligado	0v	Parado	-7.4078 -35.2754
08/04/2024 08:40:02	Avenida Moisés Correia - Camutanga - PE	0	Ligado	0v	Parado	-7.4078 -35.2754
08/04/2024 08:40:42	Avenida Moisés Correia - Camutanga - PE	0	Ligado	0v	Parado	-7.4078 -35.2754
08/04/2024 08:41:22	Avenida Moisés Correia - Camutanga - PE	0	Ligado	0v	Parado	-7.4078 -35.2754
08/04/2024 08:42:02	Avenida Moisés Correia - Camutanga - PE	0	Ligado	0v	Parado	-7.4078 -35.2754
08/04/2024 08:42:13						
08/04/2024 08:42:34						
08/04/2024 08:42:42	Avenida Moisés Correia - Camutanga - PE	0	Ligado	0v	Parado	-7.4078 -35.2754
08/04/2024 08:43:22	Avenida Moisés Correia - Camutanga - PE	0	Ligado	0v	Parado	-7.4078 -35.2754
08/04/2024 08:44:02	Avenida Moisés Correia - Camutanga - PE	0	Ligado	0v	Parado	-7.4078 -35.2754
08/04/2024 08:44:42	Avenida Moisés Correia - Camutanga - PE	0	Ligado	0v	Parado	-7.4078 -35.2754

08/04/2024 08:45:22	Avenida Moisés Correia - Camutanga - PE	0	Ligado	0v	Parado	-7.4078 -35.2754
08/04/2024 08:46:02	Avenida Moisés Correia - Camutanga - PE	0	Ligado	0v	Parado	-7.4078 -35.2754
08/04/2024 08:46:42	Avenida Moisés Correia - Camutanga - PE	0	Ligado	0v	Parado	-7.4078 -35.2754
08/04/2024 08:46:56	Avenida Moisés Correia - Camutanga - PE	0	Ligado	0v	Parado	-7.4078 -35.2754
08/04/2024 08:46:58						
08/04/2024 08:51:42	Avenida Moisés Correia - Camutanga - PE	0	Desligado	0v	Parado	-7.4078 -35.2754
08/04/2024 08:56:42	Avenida Moisés Correia - Camutanga - PE	0	Desligado	0v	Parado	-7.4078 -35.2754
08/04/2024 09:01:42	Avenida Moisés Correia - Camutanga - PE	0	Desligado	0v	Parado	-7.4078 -35.2754
08/04/2024 09:06:42	Avenida Moisés Correia - Camutanga - PE	0	Desligado	0v	Parado	-7.4078 -35.2754
08/04/2024 09:07:58	Avenida Moisés Correia - Camutanga - PE	0	Desligado	0v	Parado	-7.4078 -35.2754
08/04/2024 09:08:02						
08/04/2024 09:08:38	Avenida Moisés Correia - Camutanga - PE	0	Ligado	0v	Parado	-7.4078 -35.2754
08/04/2024 09:09:18	Avenida Moisés Correia - Camutanga - PE	0	Ligado	0v	Parado	-7.4078 -35.2754
08/04/2024 09:09:58	Avenida Moisés Correia - Camutanga - PE	0	Ligado	0v	Parado	-7.4078 -35.2754
08/04/2024 09:10:38	Avenida Moisés Correia - Camutanga - PE	0	Ligado	0v	Parado	-7.4078 -35.2754
08/04/2024 09:11:18	Avenida Moisés Correia - Camutanga - PE	0	Ligado	0v	Parado	-7.4078 -35.2754
08/04/2024 09:11:58	Avenida Moisés Correia - Camutanga - PE	0	Ligado	0v	Parado	-7.4078 -35.2754
08/04/2024 09:12:38	Avenida Moisés Correia - Camutanga - PE	0	Ligado	0v	Parado	-7.4078 -35.2754
08/04/2024 09:13:18	Avenida Moisés Correia - Camutanga - PE	0	Ligado	0v	Parado	-7.4078 -35.2754
08/04/2024 09:13:58	Avenida Moisés Correia - Camutanga - PE	0	Ligado	0v	Parado	-7.4078 -35.2754
08/04/2024 09:14:38	Avenida Moisés Correia - Camutanga - PE	0	Ligado	0v	Parado	-7.4078 -35.2754
08/04/2024 09:15:18	Avenida Moisés Correia - Camutanga - PE	0	Ligado	0v	Parado	-7.4078 -35.2754

08/04/2024 09:15:58	Avenida Moisés Correia - Camutanga - PE	0	Ligado	0v	Parado	-7.4078 -35.2754
08/04/2024 09:16:38	Avenida Moisés Correia - Camutanga - PE	0	Ligado	0v	Parado	-7.4078 -35.2754
08/04/2024 09:17:18	Avenida Moisés Correia - Camutanga - PE	0	Ligado	0v	Parado	-7.4078 -35.2754
08/04/2024 09:17:58	Avenida Moisés Correia - Camutanga - PE	0	Ligado	0v	Parado	-7.4078 -35.2754
08/04/2024 09:18:39	Avenida Moisés Correia - Camutanga - PE	0	Ligado	0v	Parado	-7.4078 -35.2754
08/04/2024 09:19:19	Avenida Moisés Correia - Camutanga - PE	0	Ligado	0v	Parado	-7.4078 -35.2754
08/04/2024 09:19:32	Avenida Moisés Correia - Camutanga - PE	0	Ligado	0v	Parado	-7.4078 -35.2754
08/04/2024 09:19:34						
08/04/2024 09:24:19	Avenida Moisés Correia - Camutanga - PE	0	Desligado	0v	Parado	-7.4078 -35.2754
08/04/2024 09:29:19	Avenida Moisés Correia - Camutanga - PE	0	Desligado	0v	Parado	-7.4078 -35.2754
08/04/2024 09:34:19	Avenida Moisés Correia - Camutanga - PE	0	Desligado	0v	Parado	-7.4078 -35.2754
08/04/2024 09:39:19	Avenida Moisés Correia - Camutanga - PE	0	Desligado	0v	Parado	-7.4078 -35.2754
08/04/2024 09:44:19	Avenida Moisés Correia - Camutanga - PE	0	Desligado	0v	Parado	-7.4078 -35.2754
08/04/2024 09:49:19	Avenida Moisés Correia - Camutanga - PE	0	Desligado	0v	Parado	-7.4078 -35.2754
08/04/2024 09:54:19	Avenida Moisés Correia - Camutanga - PE	0	Desligado	0v	Parado	-7.4078 -35.2754
08/04/2024 09:59:19	Avenida Moisés Correia - Camutanga - PE	0	Desligado	0v	Parado	-7.4078 -35.2754
08/04/2024 10:04:19	Avenida Moisés Correia - Camutanga - PE	0	Desligado	0v	Parado	-7.4078 -35.2754
08/04/2024 10:09:19	Avenida Moisés Correia - Camutanga - PE	0	Desligado	0v	Parado	-7.4078 -35.2754
08/04/2024 10:14:19	Avenida Moisés Correia - Camutanga - PE	0	Desligado	0v	Parado	-7.4078 -35.2754
08/04/2024 10:19:19	Avenida Moisés Correia - Camutanga - PE	0	Desligado	0v	Parado	-7.4078 -35.2754
08/04/2024 10:24:19	Avenida Moisés Correia - Camutanga - PE	0	Desligado	0v	Parado	-7.4078 -35.2754
08/04/2024 10:29:19	Avenida Moisés Correia - Camutanga - PE	0	Desligado	0v	Parado	-7.4078 -35.2754

08/04/2024 10:34:19	Avenida Moisés Correia - Camutanga - PE	0	Desligado	0v	Parado	-7.4078 -35.2754
08/04/2024 10:39:19	Avenida Moisés Correia - Camutanga - PE	0	Desligado	0v	Parado	-7.4078 -35.2754
08/04/2024 10:43:40	Avenida Moisés Correia - Camutanga - PE	0	Desligado	0v	Parado	-7.4078 -35.2754
08/04/2024 10:43:46						
08/04/2024 10:44:22	Avenida Moisés Correia - Camutanga - PE	0	Ligado	0v	Parado	-7.4078 -35.2754
08/04/2024 10:45:02	Avenida Moisés Correia - Camutanga - PE	0	Ligado	0v	Parado	-7.4078 -35.2754
08/04/2024 10:45:42	Avenida Moisés Correia - Camutanga - PE	0	Ligado	0v	Parado	-7.4078 -35.2754
08/04/2024 10:46:22	Avenida Moisés Correia - Camutanga - PE	0	Ligado	0v	Parado	-7.4078 -35.2754
08/04/2024 10:47:02	Avenida Moisés Correia - Camutanga - PE	0	Ligado	0v	Parado	-7.4078 -35.2754
08/04/2024 10:47:42	Avenida Moisés Correia - Camutanga - PE	0	Ligado	0v	Parado	-7.4078 -35.2754
08/04/2024 10:48:22	Avenida Moisés Correia - Camutanga - PE	0	Ligado	0v	Parado	-7.4078 -35.2754
08/04/2024 10:49:02	Avenida Moisés Correia - Camutanga - PE	0	Ligado	0v	Parado	-7.4078 -35.2754
08/04/2024 10:49:42	Avenida Moisés Correia - Camutanga - PE	0	Ligado	0v	Parado	-7.4078 -35.2754
08/04/2024 10:50:22	Avenida Moisés Correia - Camutanga - PE	0	Ligado	0v	Parado	-7.4078 -35.2754
08/04/2024 10:51:02	Avenida Moisés Correia - Camutanga - PE	0	Ligado	0v	Parado	-7.4078 -35.2754
08/04/2024 10:51:40	Avenida Moisés Correia - Camutanga - PE	0	Ligado	0v	Parado	-7.4078 -35.2754
08/04/2024 10:51:42						
08/04/2024 10:56:02	Avenida Moisés Correia - Camutanga - PE	0	Desligado	0v	Parado	-7.4078 -35.2754
08/04/2024 11:01:02	Avenida Moisés Correia - Camutanga - PE	0	Desligado	0v	Parado	-7.4078 -35.2754
08/04/2024 11:06:02	Avenida Moisés Correia - Camutanga - PE	0	Desligado	0v	Parado	-7.4078 -35.2754
08/04/2024 11:11:02	Avenida Moisés Correia - Camutanga - PE	0	Desligado	0v	Parado	-7.4078 -35.2754
08/04/2024 11:16:02	Avenida Moisés Correia - Camutanga - PE	0	Desligado	0v	Parado	-7.4078 -35.2754

09/04/2024 05:41:02	Avenida Moisés Correia - Camutanga - PE	0	Desligado	0v	Parado	-7.4078 -35.2754
09/04/2024 05:46:02	Avenida Moisés Correia - Camutanga - PE	0	Desligado	0v	Parado	-7.4078 -35.2754
09/04/2024 05:51:02	Avenida Moisés Correia - Camutanga - PE	0	Desligado	0v	Parado	-7.4078 -35.2754
09/04/2024 05:56:02	Avenida Moisés Correia - Camutanga - PE	0	Desligado	0v	Parado	-7.4078 -35.2754
09/04/2024 06:01:02	Avenida Moisés Correia - Camutanga - PE	0	Desligado	0v	Parado	-7.4078 -35.2754
09/04/2024 06:06:02	Avenida Moisés Correia - Camutanga - PE	0	Desligado	0v	Parado	-7.4078 -35.2754
09/04/2024 06:10:50	Avenida Moisés Correia - Camutanga - PE	0	Desligado	0v	Parado	-7.4078 -35.2754
09/04/2024 06:11:22						
09/04/2024 06:11:58	Avenida Moisés Correia - Camutanga - PE	0	Ligado	0v	Parado	-7.4078 -35.2754
09/04/2024 06:12:38	Avenida Moisés Correia - Camutanga - PE	0	Ligado	0v	Parado	-7.4078 -35.2754
09/04/2024 06:13:18	Avenida Moisés Correia - Camutanga - PE	0	Ligado	0v	Parado	-7.4078 -35.2754
09/04/2024 06:13:58	Avenida Moisés Correia - Camutanga - PE	0	Ligado	0v	Parado	-7.4078 -35.2754
09/04/2024 06:14:38	Avenida Moisés Correia - Camutanga - PE	0	Ligado	0v	Parado	-7.4078 -35.2754
09/04/2024 06:15:18	Avenida Moisés Correia - Camutanga - PE	0	Ligado	0v	Parado	-7.4078 -35.2754
09/04/2024 06:15:58	Avenida Moisés Correia - Camutanga - PE	0	Ligado	0v	Parado	-7.4078 -35.2754
09/04/2024 06:16:38	Avenida Moisés Correia - Camutanga - PE	0	Ligado	0v	Parado	-7.4078 -35.2754
09/04/2024 06:17:18	Avenida Moisés Correia - Camutanga - PE	0	Ligado	0v	Parado	-7.4078 -35.2754
09/04/2024 06:17:58	Avenida Moisés Correia - Camutanga - PE	0	Ligado	0v	Parado	-7.4078 -35.2754
09/04/2024 06:18:38	Avenida Moisés Correia - Camutanga - PE	0	Ligado	0v	Parado	-7.4078 -35.2754
09/04/2024 06:19:18	Avenida Moisés Correia - Camutanga - PE	0	Ligado	0v	Parado	-7.4078 -35.2754
09/04/2024 06:19:58	Avenida Moisés Correia - Camutanga - PE	0	Ligado	0v	Parado	-7.4078 -35.2754
09/04/2024 06:20:38	Avenida Moisés Correia - Camutanga - PE	0	Ligado	0v	Parado	-7.4078 -35.2754

09/04/2024 06:21:18	Avenida Moisés Correia - Camutanga - PE	0	Ligado	0v	Parado	-7.4078 -35.2754
09/04/2024 06:21:58	Avenida Moisés Correia - Camutanga - PE	0	Ligado	0v	Parado	-7.4078 -35.2754
09/04/2024 06:22:38	Avenida Moisés Correia - Camutanga - PE	0	Ligado	0v	Parado	-7.4078 -35.2754
09/04/2024 06:23:18	Avenida Moisés Correia - Camutanga - PE	0	Ligado	0v	Parado	-7.4078 -35.2754
09/04/2024 06:23:59	Avenida Moisés Correia - Camutanga - PE	0	Ligado	0v	Parado	-7.4078 -35.2754
09/04/2024 06:24:39	Avenida Moisés Correia - Camutanga - PE	0	Ligado	0v	Parado	-7.4078 -35.2754
09/04/2024 06:25:19	Avenida Moisés Correia - Camutanga - PE	0	Ligado	0v	Parado	-7.4078 -35.2754
09/04/2024 06:25:59	Avenida Moisés Correia - Camutanga - PE	0	Ligado	0v	Parado	-7.4078 -35.2754
09/04/2024 06:26:39	Avenida Moisés Correia - Camutanga - PE	0	Ligado	0v	Parado	-7.4078 -35.2754
09/04/2024 06:27:19	Avenida Moisés Correia - Camutanga - PE	0	Ligado	0v	Parado	-7.4078 -35.2754
09/04/2024 06:27:59	Avenida Moisés Correia - Camutanga - PE	0	Ligado	0v	Parado	-7.4078 -35.2754
09/04/2024 06:28:39	Avenida Moisés Correia - Camutanga - PE	0	Ligado	0v	Parado	-7.4078 -35.2754
09/04/2024 06:29:19	Avenida Moisés Correia - Camutanga - PE	0	Ligado	0v	Parado	-7.4078 -35.2754
09/04/2024 06:29:59	Avenida Moisés Correia - Camutanga - PE	0	Ligado	0v	Parado	-7.4078 -35.2754
09/04/2024 06:30:39	Avenida Moisés Correia - Camutanga - PE	0	Ligado	0v	Parado	-7.4078 -35.2754
09/04/2024 06:31:19	Travessa José Batista - Camutanga - PE	11	Ligado	0v	123 metros	-7.4087 -35.2749
09/04/2024 06:31:53	Avenida Moisés Correia - Camutanga - PE	11	Ligado	0v	96 metros	-7.4095 -35.2745
09/04/2024 06:32:07	Avenida Moisés Correia - Camutanga - PE	11	Ligado	0v	Parado	-7.4095 -35.2745
09/04/2024 06:32:39	Avenida Moisés Correia - Camutanga - PE	0	Ligado	0v	93 metros	-7.4103 -35.2743
09/04/2024 06:33:19	Avenida Moisés Correia - Camutanga - PE	0	Ligado	0v	Parado	-7.4103 -35.2743
09/04/2024 06:33:59	Rua Juscelino Kubitschek - Camutanga - PE	0	Ligado	0v	119 metros	-7.4099 -35.2733
09/04/2024 06:34:39	Rua Juscelino Kubitschek - Camutanga - PE	0	Ligado	0v	Parado	-7.4099 -35.2733

09/04/2024 06:35:19	Rua Juscelino Kubitschek - Camutanga - PE	0	Ligado	0v	Parado	-7.4099 -35.2733
09/04/2024 06:35:59	Rua Agamenon Magalhães - Camutanga - PE	0	Ligado	0v	66 metros	-7.4095 -35.2728
09/04/2024 06:36:39	Avenida Doutor Simplício Tavares de Melo - Camutanga - PE	0	Ligado	0v	90 metros	-7.4087 -35.2731
09/04/2024 06:37:19	Avenida Doutor Simplício Tavares de Melo - Camutanga - PE	0	Ligado	0v	82 metros	-7.4087 -35.2738
09/04/2024 06:37:59	Avenida Doutor Simplício Tavares de Melo - Camutanga - PE	0	Ligado	0v	Parado	-7.4087 -35.2738
09/04/2024 06:38:39	Avenida Presidente Getúlio Vargas, 240 - Camutanga - PE	17	Ligado	0v	119 metros	-7.4078 -35.2744
09/04/2024 06:39:05	Avenida Presidente Getúlio Vargas, 240 - Camutanga - PE	13	Ligado	0v	122 metros	-7.4068 -35.2749
09/04/2024 06:39:19	Rua Joaquim Nabuco - Camutanga - PE	19	Ligado	0v	61 metros	-7.4070 -35.2754
09/04/2024 06:39:31	Rua Joaquim Nabuco - Camutanga - PE	11	Ligado	0v	Parado	-7.4070 -35.2754
09/04/2024 06:39:59	Avenida Moisés Correia - Camutanga - PE	19	Ligado	0v	125 metros	-7.4062 -35.2762
09/04/2024 06:40:39	Avenida Moisés Correia - Camutanga - PE	0	Ligado	0v	65 metros	-7.4057 -35.2765
09/04/2024 06:41:00	Avenida Moisés Correia - Camutanga - PE	12	Ligado	0v	Parado	-7.4057 -35.2765
09/04/2024 06:41:19	Avenida Pedro de Albuquerque Uchôa - Camutanga - PE	19	Ligado	0v	86 metros	-7.4054 -35.2758
09/04/2024 06:41:59	Avenida Pedro de Albuquerque Uchôa - Camutanga - PE	0	Ligado	0v	138 metros	-7.4052 -35.2746
09/04/2024 06:42:39	Avenida Pedro de Albuquerque Uchôa - Camutanga - PE	11	Ligado	0v	109 metros	-7.4046 -35.2737
09/04/2024 06:43:19	Rua Santa Cruz - Camutanga - PE	0	Ligado	0v	95 metros	-7.4051 -35.2730
09/04/2024 06:43:59	Rua Santa Cruz - Camutanga - PE	0	Ligado	0v	Parado	-7.4051 -35.2730
09/04/2024 06:44:39	Rua Santa Cruz - Camutanga - PE	0	Ligado	0v	Parado	-7.4051 -35.2730
09/04/2024 06:45:19	Rua Santa Cruz - Camutanga - PE	22	Ligado	0v	151 metros	-7.4061 -35.2721
09/04/2024 06:45:47	Avenida Doutor Simplício Tavares de Melo - Camutanga - PE	18	Ligado	0v	128 metros	-7.4070 -35.2714
09/04/2024 06:45:59	Rua Santa Cruz - Camutanga - PE	32	Ligado	0v	86 metros	-7.4074 -35.2707
09/04/2024 06:46:14	Rua Santa Cruz - Camutanga - PE	13	Ligado	0v	116 metros	-7.4081 -35.2699

09/04/2024 06:46:39	Rua Santa Cruz - Camutanga - PE	30	Ligado	0v	166 metros	-7.4091 -35.2688
09/04/2024 06:47:19	Rua Santa Cruz - Camutanga - PE	0	Ligado	0v	196 metros	-7.4104 -35.2676
09/04/2024 06:47:59	Rua Santa Cruz - Camutanga - PE	32	Ligado	0v	167 metros	-7.4115 -35.2665
09/04/2024 06:48:39	Rua Santa Cruz - Camutanga - PE	50	Ligado	0v	486 metros	-7.4146 -35.2635
09/04/2024 06:50:58	Rodovia PE-082 - Camutanga - PE	14	Ligado	0v	1,02 km	-7.4223 -35.2585
09/04/2024 06:52:36	Rodovia PE-082 - Camutanga - PE	43	Ligado	0v	843 metros	-7.4291 -35.2552
09/04/2024 06:53:16	Rodovia PE-082 - Ferreiros - PE	65	Ligado	0v	601 metros	-7.4340 -35.2528
09/04/2024 06:53:56	Rodovia PE-082 - Ferreiros - PE	50	Ligado	0v	643 metros	-7.4392 -35.2503
09/04/2024 06:54:36	Rodovia PE-082 - Ferreiros - PE	55	Ligado	0v	624 metros	-7.4448 -35.2498
09/04/2024 06:54:46	Rodovia PE-082 - Ferreiros - PE	39	Ligado	0v	139 metros	-7.4460 -35.2499
09/04/2024 06:55:16	Rodovia PE-082 - Ferreiros - PE	39	Ligado	0v	274 metros	-7.4484 -35.2506
09/04/2024 06:55:56	Rodovia PE-082 - Ferreiros - PE	38	Ligado	0v	318 metros	-7.4510 -35.2516
09/04/2024 06:56:28	Rodovia PE-082 - Ferreiros - PE	41	Ligado	0v	388 metros	-7.4542 -35.2531
09/04/2024 06:56:59	Rodovia PE-082 - Ferreiros - PE	17	Ligado	0v	213 metros	-7.4554 -35.2546
09/04/2024 06:57:16	Rodovia PE-082 - Ferreiros - PE	24	Ligado	0v	86 metros	-7.4559 -35.2552
09/04/2024 06:57:56	Rodovia PE-082 - Ferreiros - PE	54	Ligado	0v	502 metros	-7.4586 -35.2588
09/04/2024 06:58:36	Rodovia PE-082 - Ferreiros - PE	49	Ligado	0v	582 metros	-7.4618 -35.2630
09/04/2024 06:59:16	Rodovia PE-082 - Ferreiros - PE	53	Ligado	0v	583 metros	-7.4649 -35.2672
09/04/2024 06:59:56	Rodovia PE-082 - Ferreiros - PE	52	Ligado	0v	600 metros	-7.4682 -35.2715
09/04/2024 07:00:36	Rodovia PE-082 - Ferreiros - PE	12	Ligado	0v	435 metros	-7.4706 -35.2746
09/04/2024 07:00:48	Rodovia PE-082 - Ferreiros - PE	15	Ligado	0v	Parado	-7.4706 -35.2746
09/04/2024 07:01:09	Rodovia PE-082 - Ferreiros - PE	12	Ligado	0v	164 metros	-7.4716 -35.2757

09/04/2024 07:01:56	Rodovia PE-082 - Ferreiros - PE	47	Ligado	0v	475 metros	-7.4744 -35.2789
09/04/2024 07:02:36	Rodovia PE-082 - Ferreiros - PE	50	Ligado	0v	528 metros	-7.4775 -35.2825
09/04/2024 07:03:16	Rodovia PE-082 - Ferreiros - PE	54	Ligado	0v	457 metros	-7.4803 -35.2856
09/04/2024 07:03:56	Rodovia PE-082 - Ferreiros - PE	68	Ligado	0v	679 metros	-7.4843 -35.2902
09/04/2024 07:04:37	Rodovia PE-082 - Ferreiros - PE	67	Ligado	0v	784 metros	-7.4890 -35.2955
09/04/2024 07:04:47	Rodovia PE-082 - Ferreiros - PE	63	Ligado	0v	184 metros	-7.4904 -35.2964
09/04/2024 07:05:10	Rodovia PE-082 - Ferreiros - PE	17	Ligado	0v	306 metros	-7.4931 -35.2971
09/04/2024 07:05:57	Rodovia PE-082 - Mocs - Ferreiros - PE	23	Ligado	0v	298 metros	-7.4957 -35.2976
09/04/2024 07:06:37	Rodovia PE-082 - Mocs - Ferreiros - PE	35	Ligado	0v	325 metros	-7.4985 -35.2982
09/04/2024 07:07:17	Rodovia PE-082 - Mocs - Timbaúba - PE	23	Ligado	0v	269 metros	-7.5009 -35.2986
09/04/2024 07:07:57	Rodovia PE-082 - Mocs - Timbaúba - PE	40	Ligado	0v	383 metros	-7.5043 -35.2994
09/04/2024 07:08:37	Rodovia PE-082 - Mocs - Timbaúba - PE	43	Ligado	0v	464 metros	-7.5080 -35.3012
09/04/2024 07:09:17	Rodovia PE-082 - Mocs - Timbaúba - PE	23	Ligado	0v	477 metros	-7.5120 -35.3028
09/04/2024 07:09:39	Mocs - Timbaúba - PE	18	Ligado	0v	112 metros	-7.5129 -35.3032
09/04/2024 07:09:57	Rua Coronel Claudino - Mocs - Timbaúba - PE	30	Ligado	0v	134 metros	-7.5136 -35.3042
09/04/2024 07:10:23	Rua Coronel Claudino - Mocs - Timbaúba - PE	22	Ligado	0v	177 metros	-7.5140 -35.3057
09/04/2024 07:10:37	Mocs - Timbaúba - PE	12	Ligado	0v	64 metros	-7.5140 -35.3063
09/04/2024 07:11:17	Rua Doutor Geraldo Ferreira Lima - Mocs - Timbaúba - PE	11	Ligado	0v	138 metros	-7.5142 -35.3075
09/04/2024 07:11:28	Rua Doutor Geraldo Ferreira Lima - Mocs - Timbaúba - PE	16	Ligado	0v	Parado	-7.5142 -35.3075
09/04/2024 07:11:57	Rua Wilson Neves Calabria - Mocs - Timbaúba - PE	10	Ligado	0v	167 metros	-7.5153 -35.3084
09/04/2024 07:12:37	Travessa Sete de Setembro - Mocs - Timbaúba - PE	0	Ligado	0v	155 metros	-7.5148 -35.3097
09/04/2024 07:13:17	Rua Manoel Xavier de Andrade - Mocs - Timbaúba - PE	0	Ligado	0v	61 metros	-7.5152 -35.3101

09/04/2024 07:13:57	Rua Manoel Xavier de Andrade - Mocs - Timbaúba - PE	0	Ligado	0v	Parado	-7.5152 -35.3101
09/04/2024 07:14:37	Rua Manoel Xavier de Andrade - Mocs - Timbaúba - PE	0	Ligado	0v	Parado	-7.5152 -35.3101
09/04/2024 07:15:17	Rua Manoel Xavier de Andrade - Mocs - Timbaúba - PE	0	Ligado	0v	Parado	-7.5152 -35.3101
09/04/2024 07:15:57	Rua Manoel Xavier de Andrade - Mocs - Timbaúba - PE	0	Ligado	0v	Parado	-7.5152 -35.3101
09/04/2024 07:16:37	Rua Manoel Xavier de Andrade - Mocs - Timbaúba - PE	0	Ligado	0v	Parado	-7.5152 -35.3101
09/04/2024 07:17:17	Rua Manoel Xavier de Andrade - Mocs - Timbaúba - PE	0	Ligado	0v	Parado	-7.5152 -35.3101
09/04/2024 07:17:57	Rua Manoel Xavier de Andrade - Mocs - Timbaúba - PE	0	Ligado	0v	Parado	-7.5152 -35.3101
09/04/2024 07:18:37	Rua Manoel Xavier de Andrade - Mocs - Timbaúba - PE	0	Ligado	0v	Parado	-7.5152 -35.3101
09/04/2024 07:19:17	Rua Manoel Xavier de Andrade - Mocs - Timbaúba - PE	0	Ligado	0v	Parado	-7.5152 -35.3101
09/04/2024 07:19:57	Rua Manoel Xavier de Andrade - Mocs - Timbaúba - PE	0	Ligado	0v	Parado	-7.5152 -35.3101
09/04/2024 07:20:37	Rua Manoel Xavier de Andrade - Mocs - Timbaúba - PE	0	Ligado	0v	Parado	-7.5152 -35.3101
09/04/2024 07:21:17	Rua Irma Albertine - Mocs - Timbaúba - PE	0	Ligado	0v	56 metros	-7.5157 -35.3103
09/04/2024 07:21:57	Rua Irma Albertine - Mocs - Timbaúba - PE	0	Ligado	0v	Parado	-7.5157 -35.3103
09/04/2024 07:22:37	Rua Irma Albertine - Mocs - Timbaúba - PE	12	Ligado	0v	112 metros	-7.5165 -35.3097
09/04/2024 07:22:54	Rua Irma Albertine - Mocs - Timbaúba - PE	11	Ligado	0v	Parado	-7.5165 -35.3097
09/04/2024 07:23:17	Rua Doutor Geraldo Ferreira Lima - Mocs - Timbaúba - PE	0	Ligado	0v	79 metros	-7.5172 -35.3099
09/04/2024 07:23:31	Rua Doutor Geraldo Ferreira Lima - Mocs - Timbaúba - PE	12	Ligado	0v	Parado	-7.5172 -35.3099
09/04/2024 07:23:57	Travessa Barão de Lucena - Mocs - Timbaúba - PE	18	Ligado	0v	159 metros	-7.5185 -35.3095
09/04/2024 07:24:19	Rua Barão de Lucena - Mocs - Timbaúba - PE	13	Ligado	0v	67 metros	-7.5191 -35.3096
09/04/2024 07:24:29	Rua Barão de Lucena - Mocs - Timbaúba - PE	14	Ligado	0v	Parado	-7.5191 -35.3096
09/04/2024 07:25:17	Rua Barão de Lucena - Mocs - Timbaúba - PE	10	Ligado	0v	236 metros	-7.5193 -35.3117
09/04/2024 07:25:34	Rua Barão de Lucena - Mocs - Timbaúba - PE	11	Ligado	0v	Parado	-7.5193 -35.3117

09/04/2024 07:25:57	Rua Barão de Lucena - Mocs - Timbaúba - PE	12	Ligado	0v	116 metros	-7.5203 -35.3121
09/04/2024 07:26:15	Rua Barão de Lucena - Mocs - Timbaúba - PE	13	Ligado	0v	Parado	-7.5203 -35.3121
09/04/2024 07:26:37	Araruna - Timbaúba - PE	35	Ligado	0v	191 metros	-7.5204 -35.3138
09/04/2024 07:27:17	Rua Raimundo Severino Silva - Araruna - Timbaúba - PE	27	Ligado	0v	302 metros	-7.5200 -35.3165
09/04/2024 07:27:57	PE-089 - Araruna - Timbaúba - PE	0	Ligado	0v	129 metros	-7.5198 -35.3177
09/04/2024 07:28:37	PE-089 - Araruna - Timbaúba - PE	0	Ligado	0v	Parado	-7.5198 -35.3177
09/04/2024 07:28:55	PE-089 - Araruna - Timbaúba - PE	13	Ligado	0v	Parado	-7.5198 -35.3177
09/04/2024 07:29:17	PE-089 - Araruna - Timbaúba - PE	31	Ligado	0v	164 metros	-7.5201 -35.3162
09/04/2024 07:29:57	PE-089 - Mocs - Timbaúba - PE	35	Ligado	0v	295 metros	-7.5205 -35.3136
09/04/2024 07:30:24	PE-089 - Mocs - Timbaúba - PE	34	Ligado	0v	286 metros	-7.5205 -35.3110
09/04/2024 07:30:37	PE-089 - Mocs - Timbaúba - PE	20	Ligado	0v	75 metros	-7.5204 -35.3103
09/04/2024 07:30:56	PE-089 - Mocs - Timbaúba - PE	28	Ligado	0v	137 metros	-7.5203 -35.3091
09/04/2024 07:31:17	BR-408 - Mocs - Timbaúba - PE	30	Ligado	0v	136 metros	-7.5205 -35.3079
09/04/2024 07:31:42	BR-408 - Mocs - Timbaúba - PE	22	Ligado	0v	260 metros	-7.5210 -35.3056
09/04/2024 07:31:57	Rodovia PE-082 - Mocs - Timbaúba - PE	31	Ligado	0v	100 metros	-7.5202 -35.3053
09/04/2024 07:32:37	Rodovia PE-082 - Mocs - Timbaúba - PE	34	Ligado	0v	365 metros	-7.5171 -35.3043
09/04/2024 07:32:57	Rodovia PE-082 - Mocs - Timbaúba - PE	12	Ligado	0v	167 metros	-7.5156 -35.3039
09/04/2024 07:33:17	Rodovia PE-082 - Mocs - Timbaúba - PE	32	Ligado	0v	132 metros	-7.5145 -35.3036
09/04/2024 07:33:57	Rodovia PE-082 - Mocs - Timbaúba - PE	17	Ligado	0v	279 metros	-7.5121 -35.3028
09/04/2024 07:34:37	Rodovia PE-082 - Mocs - Timbaúba - PE	36	Ligado	0v	332 metros	-7.5093 -35.3018
09/04/2024 07:35:08	Rodovia PE-082 - Mocs - Timbaúba - PE	43	Ligado	0v	377 metros	-7.5062 -35.3004
09/04/2024 07:35:34	Rodovia PE-082 - Mocs - Timbaúba - PE	42	Ligado	0v	309 metros	-7.5037 -35.2992


09/04/2024 07:35:57	Rodovia PE-082 - Mocs - Timbaúba - PE	39	Ligado	0v	262 metros	-7.5014 -35.2987
09/04/2024 07:36:37	Rodovia PE-082 - Mocs - Ferreiros - PE	10	Ligado	0v	231 metros	-7.4994 -35.2983
09/04/2024 07:37:17	Rodovia PE-082 - Mocs - Ferreiros - PE	0	Ligado	0v	Parado	-7.4994 -35.2983
09/04/2024 07:37:57	Rodovia PE-082 - Mocs - Ferreiros - PE	0	Ligado	0v	Parado	-7.4994 -35.2983
09/04/2024 07:38:37	Rodovia PE-082 - Mocs - Ferreiros - PE	0	Ligado	0v	Parado	-7.4994 -35.2983
09/04/2024 07:39:17	Rodovia PE-082 - Mocs - Ferreiros - PE	0	Ligado	0v	Parado	-7.4994 -35.2983
09/04/2024 07:39:57	Rodovia PE-082 - Mocs - Ferreiros - PE	0	Ligado	0v	Parado	-7.4994 -35.2983
09/04/2024 07:40:37	Rodovia PE-082 - Mocs - Ferreiros - PE	0	Ligado	0v	Parado	-7.4994 -35.2983
09/04/2024 07:41:17	Rodovia PE-082 - Mocs - Ferreiros - PE	0	Ligado	0v	Parado	-7.4994 -35.2983
09/04/2024 07:41:57	Rodovia PE-082 - Mocs - Ferreiros - PE	0	Ligado	0v	Parado	-7.4994 -35.2983
09/04/2024 07:42:04						
09/04/2024 07:42:49	Rodovia PE-082 - Mocs - Ferreiros - PE	0	Desligado	0v	Parado	-7.4994 -35.2983
09/04/2024 07:42:53						
09/04/2024 07:43:29	Rodovia PE-082 - Mocs - Ferreiros - PE	0	Ligado	0v	Parado	-7.4994 -35.2983
09/04/2024 07:44:09	Rodovia PE-082 - Mocs - Ferreiros - PE	0	Ligado	0v	Parado	-7.4994 -35.2983
09/04/2024 07:44:49	Rodovia PE-082 - Mocs - Ferreiros - PE	0	Ligado	0v	Parado	-7.4994 -35.2983
09/04/2024 07:45:29	Rodovia PE-082 - Mocs - Ferreiros - PE	0	Ligado	0v	Parado	-7.4994 -35.2983
09/04/2024 07:46:09	Rodovia PE-082 - Mocs - Ferreiros - PE	14	Ligado	0v	63 metros	-7.4989 -35.2982
09/04/2024 07:46:49	Rodovia PE-082 - Mocs - Ferreiros - PE	34	Ligado	0v	299 metros	-7.4962 -35.2977
09/04/2024 07:47:29	Rodovia PE-082 - Ferreiros - PE	30	Ligado	0v	320 metros	-7.4934 -35.2971
09/04/2024 07:48:09	Rodovia PE-082 - Ferreiros - PE	54	Ligado	0v	392 metros	-7.4900 -35.2962
09/04/2024 07:48:19	Rodovia PE-082 - Ferreiros - PE	58	Ligado	0v	161 metros	-7.4888 -35.2954

09/04/2024 07:48:49	Rodovia PE-082 - Ferreiros - PE	70	Ligado	0v	553 metros	-7.4855 -35.2916
09/04/2024 07:49:29	Rodovia PE-082 - Ferreiros - PE	68	Ligado	0v	762 metros	-7.4810 -35.2865
09/04/2024 07:50:09	Rodovia PE-082 - Ferreiros - PE	58	Ligado	0v	710 metros	-7.4768 -35.2816
09/04/2024 07:50:49	Rodovia PE-082 - Ferreiros - PE	56	Ligado	0v	652 metros	-7.4730 -35.2772
09/04/2024 07:51:29	Rodovia PE-082 - Ferreiros - PE	20	Ligado	0v	334 metros	-7.4710 -35.2749
09/04/2024 07:52:09	Rodovia PE-082 - Ferreiros - PE	45	Ligado	0v	338 metros	-7.4690 -35.2726
09/04/2024 07:52:49	Rodovia PE-082 - Ferreiros - PE	45	Ligado	0v	522 metros	-7.4662 -35.2688
09/04/2024 07:53:29	Rodovia PE-082 - Ferreiros - PE	52	Ligado	0v	547 metros	-7.4632 -35.2649
09/04/2024 07:54:09	Rodovia PE-082 - Ferreiros - PE	50	Ligado	0v	600 metros	-7.4600 -35.2606
09/04/2024 07:54:49	Rodovia PE-082 - Ferreiros - PE	50	Ligado	0v	600 metros	-7.4567 -35.2562
09/04/2024 07:55:28	Rodovia PE-082 - Ferreiros - PE	50	Ligado	0v	546 metros	-7.4534 -35.2525
09/04/2024 07:56:09	Rodovia PE-082 - Ferreiros - PE	14	Ligado	0v	490 metros	-7.4493 -35.2510
09/04/2024 07:56:49	Rodovia PE-082 - Ferreiros - PE	0	Ligado	0v	229 metros	-7.4474 -35.2502
09/04/2024 07:57:29	Rodovia PE-082 - Ferreiros - PE	14	Ligado	0v	Parado	-7.4474 -35.2502
09/04/2024 07:57:59	Rodovia PE-082 - Ferreiros - PE	34	Ligado	0v	237 metros	-7.4454 -35.2498
09/04/2024 07:58:09	Rodovia PE-082 - Ferreiros - PE	40	Ligado	0v	104 metros	-7.4444 -35.2498
09/04/2024 07:58:49	Rodovia PE-082 - Ferreiros - PE	47	Ligado	0v	518 metros	-7.4398 -35.2502
09/04/2024 07:59:05	Rodovia PE-082 - Ferreiros - PE	49	Ligado	0v	215 metros	-7.4379 -35.2508
09/04/2024 07:59:29	Rodovia PE-082 - Ferreiros - PE	69	Ligado	0v	387 metros	-7.4349 -35.2523
09/04/2024 08:00:09	Rodovia PE-082 - Camutanga - PE	62	Ligado	0v	720 metros	-7.4291 -35.2553
09/04/2024 08:00:39	Rodovia PE-082 - Camutanga - PE	21	Ligado	0v	338 metros	-7.4262 -35.2562
09/04/2024 08:00:49	Rodovia PE-082 - Camutanga - PE	35	Ligado	0v	79 metros	-7.4256 -35.2566

09/04/2024 08:01:16	Rodovia PE-082 - Camutanga - PE	45	Ligado	0v	360 metros	-7.4229 -35.2584
09/04/2024 08:02:34	Rodovia PE-082 - Camutanga - PE	18	Ligado	0v	610 metros	-7.4177 -35.2601
09/04/2024 08:03:07	Rodovia PE-082 - Camutanga - PE	23	Ligado	0v	204 metros	-7.4161 -35.2611
09/04/2024 08:03:17	Rua Santa Cruz - Camutanga - PE	17	Ligado	0v	63 metros	-7.4157 -35.2614
09/04/2024 08:03:28	Rua Santa Cruz - Camutanga - PE	35	Ligado	0v	79 metros	-7.4156 -35.2621
09/04/2024 08:03:38	Rua Santa Cruz - Camutanga - PE	40	Ligado	0v	108 metros	-7.4152 -35.2630
09/04/2024 08:04:27	Rua Santa Cruz - Camutanga - PE	36	Ligado	0v	620 metros	-7.4111 -35.2668
09/04/2024 08:05:07	Rua Santa Cruz - Camutanga - PE	23	Ligado	0v	244 metros	-7.4096 -35.2684
09/04/2024 08:05:47	Rua Santa Cruz - Camutanga - PE	16	Ligado	0v	262 metros	-7.4079 -35.2701
09/04/2024 08:06:13	Avenida Doutor Simplício Tavares de Melo - Camutanga - PE	10	Ligado	0v	180 metros	-7.4070 -35.2714
09/04/2024 08:06:27	Avenida Doutor Simplício Tavares de Melo - Camutanga - PE	18	Ligado	0v	52 metros	-7.4073 -35.2717
09/04/2024 08:06:42	Avenida Doutor Simplício Tavares de Melo - Camutanga - PE	20	Ligado	0v	75 metros	-7.4079 -35.2720
09/04/2024 08:07:07	Avenida Monsenhor Júlio Maria - Camutanga - PE	0	Ligado	0v	97 metros	-7.4087 -35.2724
09/04/2024 08:07:30	Avenida Monsenhor Júlio Maria - Camutanga - PE	13	Ligado	0v	Parado	-7.4087 -35.2724
09/04/2024 08:07:47	Avenida Doutor Simplício Tavares de Melo - Camutanga - PE	11	Ligado	0v	75 metros	-7.4088 -35.2731
09/04/2024 08:08:27	Avenida Presidente Getúlio Vargas - Camutanga - PE	0	Ligado	0v	92 metros	-7.4087 -35.2739
09/04/2024 08:08:42	Avenida Presidente Getúlio Vargas, 240 - Camutanga - PE	13	Ligado	0v	53 metros	-7.4082 -35.2742
09/04/2024 08:09:07	Avenida Presidente Getúlio Vargas, 240 - Camutanga - PE	18	Ligado	0v	100 metros	-7.4074 -35.2746
09/04/2024 08:09:17	Avenida Presidente Getúlio Vargas, 240 - Camutanga - PE	16	Ligado	0v	52 metros	-7.4070 -35.2748
09/04/2024 08:09:29	Avenida Presidente Getúlio Vargas, 240 - Camutanga - PE	13	Ligado	0v	Parado	-7.4070 -35.2748
09/04/2024 08:09:47	Rua Joaquim Nabuco - Camutanga - PE	10	Ligado	0v	90 metros	-7.4071 -35.2756
09/04/2024 08:10:27	Rua Joaquim Nabuco - Camutanga - PE	0	Ligado	0v	Parado	-7.4071 -35.2756

09/04/2024 08:11:07	Avenida Moisés Correia - Camutanga - PE	0	Ligado	0v	98 metros	-7.4080 -35.2753
09/04/2024 08:11:47	Avenida Moisés Correia - Camutanga - PE	0	Ligado	0v	Parado	-7.4080 -35.2753
09/04/2024 08:12:27	Avenida Moisés Correia - Camutanga - PE	0	Ligado	0v	Parado	-7.4080 -35.2753
09/04/2024 08:13:07	Avenida Moisés Correia - Camutanga - PE	0	Ligado	0v	Parado	-7.4080 -35.2753
09/04/2024 08:13:47	Avenida Moisés Correia - Camutanga - PE	0	Ligado	0v	Parado	-7.4080 -35.2753
09/04/2024 08:14:27	Avenida Moisés Correia - Camutanga - PE	0	Ligado	0v	Parado	-7.4080 -35.2753
09/04/2024 08:15:07	Avenida Moisés Correia - Camutanga - PE	0	Ligado	0v	Parado	-7.4080 -35.2753
09/04/2024 08:15:47	Avenida Moisés Correia - Camutanga - PE	0	Ligado	0v	Parado	-7.4080 -35.2753
09/04/2024 08:16:27	Avenida Moisés Correia - Camutanga - PE	0	Ligado	0v	Parado	-7.4080 -35.2753
09/04/2024 08:16:34						
09/04/2024 08:21:27	Avenida Moisés Correia - Camutanga - PE	0	Desligado	0v	Parado	-7.4080 -35.2753
09/04/2024 08:26:27	Avenida Moisés Correia - Camutanga - PE	0	Desligado	0v	Parado	-7.4080 -35.2753
09/04/2024 08:31:27	Avenida Moisés Correia - Camutanga - PE	0	Desligado	0v	Parado	-7.4080 -35.2753
09/04/2024 08:36:27	Avenida Moisés Correia - Camutanga - PE	0	Desligado	0v	Parado	-7.4080 -35.2753
09/04/2024 08:41:27	Avenida Moisés Correia - Camutanga - PE	0	Desligado	0v	Parado	-7.4080 -35.2753
09/04/2024 08:46:27	Avenida Moisés Correia - Camutanga - PE	0	Desligado	0v	Parado	-7.4080 -35.2753
09/04/2024 08:51:27	Avenida Moisés Correia - Camutanga - PE	0	Desligado	0v	Parado	-7.4080 -35.2753
09/04/2024 08:56:27	Avenida Moisés Correia - Camutanga - PE	0	Desligado	0v	Parado	-7.4080 -35.2753
09/04/2024 09:01:27	Avenida Moisés Correia - Camutanga - PE	0	Desligado	0v	Parado	-7.4080 -35.2753
09/04/2024 09:06:27	Avenida Moisés Correia - Camutanga - PE	0	Desligado	0v	Parado	-7.4080 -35.2753
09/04/2024 09:13:06	Avenida Moisés Correia - Camutanga - PE	0	Desligado	0v	Parado	-7.4080 -35.2753
09/04/2024 09:18:06	Avenida Moisés Correia - Camutanga - PE	0	Desligado	0v	Parado	-7.4080 -35.2753


09/04/2024 09:23:06	Avenida Moisés Correia - Camutanga - PE	0	Desligado	0v	Parado	-7.4080 -35.2753
09/04/2024 09:28:07	Avenida Moisés Correia - Camutanga - PE	0	Desligado	0v	Parado	-7.4080 -35.2753
09/04/2024 09:33:07	Avenida Moisés Correia - Camutanga - PE	0	Desligado	0v	Parado	-7.4080 -35.2753
09/04/2024 09:38:07	Avenida Moisés Correia - Camutanga - PE	0	Desligado	0v	Parado	-7.4080 -35.2753
09/04/2024 09:43:07	Avenida Moisés Correia - Camutanga - PE	0	Desligado	0v	Parado	-7.4080 -35.2753
09/04/2024 09:48:07	Avenida Moisés Correia - Camutanga - PE	0	Desligado	0v	Parado	-7.4080 -35.2753
09/04/2024 09:53:07	Avenida Moisés Correia - Camutanga - PE	0	Desligado	0v	Parado	-7.4080 -35.2753
09/04/2024 09:58:07	Avenida Moisés Correia - Camutanga - PE	0	Desligado	0v	Parado	-7.4080 -35.2753
09/04/2024 10:03:07	Avenida Moisés Correia - Camutanga - PE	0	Desligado	0v	Parado	-7.4080 -35.2753
09/04/2024 10:08:07	Avenida Moisés Correia - Camutanga - PE	0	Desligado	0v	Parado	-7.4080 -35.2753
09/04/2024 10:13:07	Avenida Moisés Correia - Camutanga - PE	0	Desligado	0v	Parado	-7.4080 -35.2753
09/04/2024 10:18:07	Avenida Moisés Correia - Camutanga - PE	0	Desligado	0v	Parado	-7.4080 -35.2753
09/04/2024 10:23:07	Avenida Moisés Correia - Camutanga - PE	0	Desligado	0v	Parado	-7.4080 -35.2753
09/04/2024 10:28:07	Avenida Moisés Correia - Camutanga - PE	0	Desligado	0v	Parado	-7.4080 -35.2753
09/04/2024 10:33:07	Avenida Moisés Correia - Camutanga - PE	0	Desligado	0v	Parado	-7.4080 -35.2753
09/04/2024 10:38:07	Avenida Moisés Correia - Camutanga - PE	0	Desligado	0v	Parado	-7.4080 -35.2753
09/04/2024 10:43:07	Avenida Moisés Correia - Camutanga - PE	0	Desligado	0v	Parado	-7.4080 -35.2753
09/04/2024 10:48:07	Avenida Moisés Correia - Camutanga - PE	0	Desligado	0v	Parado	-7.4080 -35.2753
09/04/2024 10:53:07	Avenida Moisés Correia - Camutanga - PE	0	Desligado	0v	Parado	-7.4080 -35.2753
09/04/2024 10:58:07	Avenida Moisés Correia - Camutanga - PE	0	Desligado	0v	Parado	-7.4080 -35.2753
09/04/2024 11:03:07	Avenida Moisés Correia - Camutanga - PE	0	Desligado	0v	Parado	-7.4080 -35.2753
09/04/2024 11:08:07	Avenida Moisés Correia - Camutanga - PE	0	Desligado	0v	Parado	-7.4080 -35.2753

09/04/2024 11:13:07	Avenida Moisés Correia - Camutanga - PE	0	Desligado	0v	Parado	-7.4080 -35.2753
09/04/2024 11:18:07	Avenida Moisés Correia - Camutanga - PE	0	Desligado	0v	Parado	-7.4080 -35.2753
09/04/2024 11:23:07	Avenida Moisés Correia - Camutanga - PE	0	Desligado	0v	Parado	-7.4080 -35.2753
09/04/2024 11:27:21	Avenida Moisés Correia - Camutanga - PE	0	Desligado	0v	Parado	-7.4080 -35.2753
09/04/2024 11:27:28						
09/04/2024 11:28:04	Avenida Moisés Correia - Camutanga - PE	0	Ligado	0v	Parado	-7.4080 -35.2753
09/04/2024 11:28:44	Avenida Moisés Correia - Camutanga - PE	0	Ligado	0v	Parado	-7.4080 -35.2753
09/04/2024 11:29:24	Avenida Moisés Correia - Camutanga - PE	0	Ligado	0v	Parado	-7.4080 -35.2753
09/04/2024 11:30:04	Avenida Moisés Correia - Camutanga - PE	0	Ligado	0v	Parado	-7.4080 -35.2753
09/04/2024 11:30:44	Avenida Moisés Correia - Camutanga - PE	0	Ligado	0v	Parado	-7.4080 -35.2753
09/04/2024 11:31:24	Avenida Moisés Correia - Camutanga - PE	0	Ligado	0v	Parado	-7.4080 -35.2753
09/04/2024 11:32:04	Avenida Moisés Correia - Camutanga - PE	0	Ligado	0v	Parado	-7.4080 -35.2753
09/04/2024 11:32:44	Avenida Moisés Correia - Camutanga - PE	0	Ligado	0v	Parado	-7.4080 -35.2753
09/04/2024 11:33:24	Avenida Moisés Correia - Camutanga - PE	0	Ligado	0v	Parado	-7.4080 -35.2753
09/04/2024 11:34:04	Avenida Moisés Correia - Camutanga - PE	0	Ligado	0v	Parado	-7.4080 -35.2753
09/04/2024 11:34:44	Avenida Moisés Correia - Camutanga - PE	0	Ligado	0v	Parado	-7.4080 -35.2753
09/04/2024 11:35:24	Avenida Moisés Correia - Camutanga - PE	0	Ligado	0v	70 metros	-7.4085 -35.2750
09/04/2024 11:36:04	Avenida Moisés Correia - Camutanga - PE	0	Ligado	0v	80 metros	-7.4084 -35.2743
09/04/2024 11:36:16	Avenida Moisés Correia - Camutanga - PE	11	Ligado	0v	Parado	-7.4084 -35.2743
09/04/2024 11:36:27	Avenida Presidente Getúlio Vargas - Camutanga - PE	12	Ligado	0v	54 metros	-7.4087 -35.2739
09/04/2024 11:36:44	Avenida Presidente Getúlio Vargas - Camutanga - PE	17	Ligado	0v	67 metros	-7.4088 -35.2733
09/04/2024 11:37:02	Avenida Doutor Simplício Tavares de Melo - Camutanga - PE	13	Ligado	0v	70 metros	-7.4088 -35.2727

09/04/2024 11:37:24	Avenida Doutor Simplício Tavares de Melo - Camutanga - PE	27	Ligado	0v	100 metros	-7.4082 -35.2721
09/04/2024 11:37:46	Avenida Doutor Simplício Tavares de Melo - Camutanga - PE	16	Ligado	0v	134 metros	-7.4071 -35.2715
09/04/2024 11:37:59	Rua Santa Cruz - Camutanga - PE	28	Ligado	0v	73 metros	-7.4074 -35.2709
09/04/2024 11:38:44	Rua Santa Cruz - Camutanga - PE	28	Ligado	0v	308 metros	-7.4092 -35.2688
09/04/2024 11:39:25	Rua Santa Cruz - Camutanga - PE	23	Ligado	0v	280 metros	-7.4110 -35.2670
09/04/2024 11:40:05	Rua Santa Cruz - Camutanga - PE	47	Ligado	0v	474 metros	-7.4140 -35.2640
09/04/2024 11:40:19	Rua Santa Cruz - Camutanga - PE	50	Ligado	0v	186 metros	-7.4153 -35.2629
09/04/2024 11:40:34	Rodovia Pe Oitenta e Dois - Camutanga - PE	30	Ligado	0v	375 metros	-7.4159 -35.2613
09/04/2024 11:40:45	Rodovia PE-082 - Camutanga - PE	15	Ligado	0v	87 metros	-7.4166 -35.2608
09/04/2024 11:41:25	Rodovia PE-082 - Camutanga - PE	32	Ligado	0v	274 metros	-7.4187 -35.2596
09/04/2024 11:41:36	Rodovia PE-082 - Camutanga - PE	31	Ligado	0v	104 metros	-7.4196 -35.2593
09/04/2024 11:42:05	Rodovia PE-082 - Camutanga - PE	29	Ligado	0v	191 metros	-7.4212 -35.2588
09/04/2024 11:42:36	Rodovia PE-082 - Camutanga - PE	46	Ligado	0v	274 metros	-7.4236 -35.2580
09/04/2024 11:43:16	Rodovia PE-082 - Camutanga - PE	23	Ligado	0v	405 metros	-7.4267 -35.2561
09/04/2024 11:44:05	Rodovia PE-082 - Camutanga - PE	47	Ligado	0v	518 metros	-7.4310 -35.2543
09/04/2024 11:44:45	Ferreiros - PE	51	Ligado	0v	615 metros	-7.4359 -35.2519
09/04/2024 11:45:25	Rodovia PE-082 - Ferreiros - PE	40	Ligado	0v	491 metros	-7.4400 -35.2502
09/04/2024 11:46:05	Rodovia PE-082 - Ferreiros - PE	39	Ligado	0v	477 metros	-7.4443 -35.2498
09/04/2024 11:46:26	Rodovia PE-082 - Ferreiros - PE	34	Ligado	0v	230 metros	-7.4463 -35.2499
09/04/2024 11:46:45	Rodovia PE-082 - Ferreiros - PE	36	Ligado	0v	169 metros	-7.4477 -35.2504
09/04/2024 11:47:25	Rodovia PE-082 - Ferreiros - PE	38	Ligado	0v	361 metros	-7.4508 -35.2515
09/04/2024 11:47:53	Rodovia PE-082 - Ferreiros - PE	36	Ligado	0v	318 metros	-7.4535 -35.2526

09/04/2024 11:48:05	Rodovia PE-082 - Ferreiros - PE	38	Ligado	0v	121 metros	-7.4543 -35.2532
09/04/2024 11:48:45	Rodovia PE-082 - Ferreiros - PE	44	Ligado	0v	429 metros	-7.4567 -35.2563
09/04/2024 11:49:25	Rodovia PE-082 - Ferreiros - PE	48	Ligado	0v	580 metros	-7.4598 -35.2604
09/04/2024 11:50:05	Rodovia PE-082 - Ferreiros - PE	33	Ligado	0v	469 metros	-7.4624 -35.2638
09/04/2024 11:50:45	Rodovia PE-082 - Ferreiros - PE	35	Ligado	0v	384 metros	-7.4645 -35.2666
09/04/2024 11:51:25	Rodovia PE-082 - Ferreiros - PE	39	Ligado	0v	434 metros	-7.4668 -35.2697
09/04/2024 11:52:05	Rodovia PE-082 - Ferreiros - PE	35	Ligado	0v	415 metros	-7.4691 -35.2727
09/04/2024 11:52:45	Rodovia PE-082 - Ferreiros - PE	14	Ligado	0v	277 metros	-7.4707 -35.2746
09/04/2024 11:53:25	Rodovia PE-082 - Ferreiros - PE	21	Ligado	0v	194 metros	-7.4718 -35.2759
09/04/2024 11:54:05	Rodovia PE-082 - Ferreiros - PE	37	Ligado	0v	358 metros	-7.4739 -35.2784
09/04/2024 11:54:45	Rodovia PE-082 - Ferreiros - PE	34	Ligado	0v	438 metros	-7.4766 -35.2813
09/04/2024 11:55:25	Rodovia PE-082 - Ferreiros - PE	45	Ligado	0v	466 metros	-7.4793 -35.2845
09/04/2024 11:56:05	Rodovia PE-082 - Ferreiros - PE	55	Ligado	0v	635 metros	-7.4831 -35.2888
09/04/2024 11:56:45	Rodovia PE-082 - Ferreiros - PE	56	Ligado	0v	603 metros	-7.4867 -35.2929
09/04/2024 11:57:15	Rodovia PE-082 - Ferreiros - PE	55	Ligado	0v	465 metros	-7.4896 -35.2959
09/04/2024 11:57:25	Rodovia PE-082 - Ferreiros - PE	55	Ligado	0v	159 metros	-7.4909 -35.2965
09/04/2024 11:58:05	Rodovia PE-082 - Ferreiros - PE	25	Ligado	0v	375 metros	-7.4941 -35.2972
09/04/2024 11:58:45	Rodovia PE-082 - Mocs - Timbaúba - PE	28	Ligado	0v	264 metros	-7.4965 -35.2977
09/04/2024 11:59:25	Rodovia PE-082 - Mocs - Ferreiros - PE	23	Ligado	0v	264 metros	-7.4988 -35.2982
09/04/2024 12:00:05	Rodovia PE-082 - Mocs - Ferreiros - PE	0	Ligado	0v	56 metros	-7.4993 -35.2982
09/04/2024 12:00:45	Rodovia PE-082 - Mocs - Ferreiros - PE	0	Ligado	0v	Parado	-7.4993 -35.2982
09/04/2024 12:01:25	Rodovia PE-082 - Mocs - Ferreiros - PE	0	Ligado	0v	Parado	-7.4993 -35.2982

09/04/2024 12:02:05	Rodovia PE-082 - Mocs - Ferreiros - PE	0	Ligado	0v	Parado	-7.4993 -35.2982
09/04/2024 12:02:45	Rodovia PE-082 - Mocs - Ferreiros - PE	0	Ligado	0v	Parado	-7.4993 -35.2982
09/04/2024 12:03:25	Rodovia PE-082 - Mocs - Ferreiros - PE	0	Ligado	0v	Parado	-7.4993 -35.2982
09/04/2024 12:04:05	Rodovia PE-082 - Mocs - Ferreiros - PE	0	Ligado	0v	Parado	-7.4993 -35.2982
09/04/2024 12:04:45	Rodovia PE-082 - Mocs - Ferreiros - PE	0	Ligado	0v	Parado	-7.4993 -35.2982
09/04/2024 12:05:25	Rodovia PE-082 - Mocs - Ferreiros - PE	0	Ligado	0v	Parado	-7.4993 -35.2982
09/04/2024 12:06:00	Rodovia PE-082 - Mocs - Ferreiros - PE	0	Ligado	0v	Parado	-7.4993 -35.2982
09/04/2024 12:06:02						
09/04/2024 12:10:25	Rodovia PE-082 - Mocs - Ferreiros - PE	0	Desligado	0v	Parado	-7.4993 -35.2982
09/04/2024 12:15:25	Rodovia PE-082 - Mocs - Ferreiros - PE	0	Desligado	0v	Parado	-7.4993 -35.2982
09/04/2024 12:20:25	Rodovia PE-082 - Mocs - Ferreiros - PE	0	Desligado	0v	Parado	-7.4993 -35.2982
09/04/2024 12:25:25	Rodovia PE-082 - Mocs - Ferreiros - PE	0	Desligado	0v	Parado	-7.4993 -35.2982
09/04/2024 12:30:25	Rodovia PE-082 - Mocs - Ferreiros - PE	0	Desligado	0v	Parado	-7.4993 -35.2982
09/04/2024 12:35:25	Rodovia PE-082 - Mocs - Ferreiros - PE	0	Desligado	0v	Parado	-7.4993 -35.2982
09/04/2024 12:40:25	Rodovia PE-082 - Mocs - Ferreiros - PE	0	Desligado	0v	Parado	-7.4993 -35.2982
09/04/2024 12:45:25	Rodovia PE-082 - Mocs - Ferreiros - PE	0	Desligado	0v	Parado	-7.4993 -35.2982
09/04/2024 12:50:25	Rodovia PE-082 - Mocs - Ferreiros - PE	0	Desligado	0v	Parado	-7.4993 -35.2982
09/04/2024 12:55:25	Rodovia PE-082 - Mocs - Ferreiros - PE	0	Desligado	0v	Parado	-7.4993 -35.2982
09/04/2024 13:00:25	Rodovia PE-082 - Mocs - Ferreiros - PE	0	Desligado	0v	Parado	-7.4993 -35.2982
09/04/2024 13:05:25	Rodovia PE-082 - Mocs - Ferreiros - PE	0	Desligado	0v	Parado	-7.4993 -35.2982
09/04/2024 13:10:25	Rodovia PE-082 - Mocs - Ferreiros - PE	0	Desligado	0v	Parado	-7.4993 -35.2982
09/04/2024 13:15:25	Rodovia PE-082 - Mocs - Ferreiros - PE	0	Desligado	0v	Parado	-7.4993 -35.2982

09/04/2024 15:10:25	Rodovia PE-082 - Mocs - Ferreiros - PE	0	Desligado	0v	Parado	-7.4993 -35.2982
09/04/2024 15:15:25	Rodovia PE-082 - Mocs - Ferreiros - PE	0	Desligado	0v	Parado	-7.4993 -35.2982
09/04/2024 15:20:25	Rodovia PE-082 - Mocs - Ferreiros - PE	0	Desligado	0v	Parado	-7.4993 -35.2982
09/04/2024 15:25:25	Rodovia PE-082 - Mocs - Ferreiros - PE	0	Desligado	0v	Parado	-7.4993 -35.2982
09/04/2024 15:30:25	Rodovia PE-082 - Mocs - Ferreiros - PE	0	Desligado	0v	Parado	-7.4993 -35.2982
09/04/2024 15:41:04	Rodovia PE-082 - Mocs - Ferreiros - PE	0	Desligado	0v	Parado	-7.4993 -35.2982
09/04/2024 15:46:04	Rodovia PE-082 - Mocs - Ferreiros - PE	0	Desligado	0v	Parado	-7.4993 -35.2982
09/04/2024 15:51:04	Rodovia PE-082 - Mocs - Ferreiros - PE	0	Desligado	0v	Parado	-7.4993 -35.2982
09/04/2024 15:56:04	Rodovia PE-082 - Mocs - Ferreiros - PE	0	Desligado	0v	Parado	-7.4993 -35.2982
09/04/2024 16:01:04	Rodovia PE-082 - Mocs - Ferreiros - PE	0	Desligado	0v	Parado	-7.4993 -35.2982
09/04/2024 16:06:04	Rodovia PE-082 - Mocs - Ferreiros - PE	0	Desligado	0v	Parado	-7.4993 -35.2982
09/04/2024 16:11:04	Rodovia PE-082 - Mocs - Ferreiros - PE	0	Desligado	0v	Parado	-7.4993 -35.2982
09/04/2024 16:16:04	Rodovia PE-082 - Mocs - Ferreiros - PE	0	Desligado	0v	Parado	-7.4993 -35.2982
09/04/2024 16:21:04	Rodovia PE-082 - Mocs - Ferreiros - PE	0	Desligado	0v	Parado	-7.4993 -35.2982
09/04/2024 16:23:26	Rodovia PE-082 - Mocs - Ferreiros - PE	0	Desligado	0v	Parado	-7.4993 -35.2982
09/04/2024 16:23:37						
09/04/2024 16:24:13	Rodovia PE-082 - Mocs - Ferreiros - PE	0	Ligado	0v	Parado	-7.4993 -35.2982
09/04/2024 16:24:53	Rodovia PE-082 - Mocs - Ferreiros - PE	0	Ligado	0v	Parado	-7.4993 -35.2982
09/04/2024 16:25:33	Rodovia PE-082 - Mocs - Ferreiros - PE	0	Ligado	0v	Parado	-7.4993 -35.2982
09/04/2024 16:25:44	Rodovia PE-082 - Mocs - Ferreiros - PE	15	Ligado	0v	51 metros	-7.4997 -35.2984
09/04/2024 16:26:13	Rodovia PE-082 - Mocs - Timbaúba - PE	27	Ligado	0v	154 metros	-7.5011 -35.2986
09/04/2024 16:26:52	Rodovia PE-082 - Mocs - Timbaúba - PE	41	Ligado	0v	407 metros	-7.5046 -35.2995


09/04/2024 16:27:33	Rodovia PE-082 - Mocs - Timbaúba - PE	48	Ligado	0v	504 metros	-7.5087 -35.3015
09/04/2024 16:28:13	Rodovia PE-082 - Mocs - Timbaúba - PE	11	Ligado	0v	432 metros	-7.5123 -35.3029
09/04/2024 16:28:25	Rua Coronel Claudino - Mocs - Timbaúba - PE	18	Ligado	0v	59 metros	-7.5128 -35.3030
09/04/2024 16:28:53	Rua Coronel Claudino - Mocs - Timbaúba - PE	11	Ligado	0v	Parado	-7.5128 -35.3030
09/04/2024 16:29:15	Rua Coronel Claudino - Mocs - Timbaúba - PE	27	Ligado	0v	181 metros	-7.5137 -35.3044
09/04/2024 16:29:33	Rua Coronel Claudino - Mocs - Timbaúba - PE	16	Ligado	0v	107 metros	-7.5140 -35.3053
09/04/2024 16:30:13	Rua Coronel Claudino - Mocs - Timbaúba - PE	16	Ligado	0v	217 metros	-7.5141 -35.3073
09/04/2024 16:30:29	Rua Doutor Geraldo Ferreira Lima - Mocs - Timbaúba - PE	17	Ligado	0v	58 metros	-7.5145 -35.3076
09/04/2024 16:30:53	Rua Wilson Neves Calabria - Mocs - Timbaúba - PE	14	Ligado	0v	115 metros	-7.5153 -35.3083
09/04/2024 16:31:12	Rua Wilson Neves Calabria - Mocs - Timbaúba - PE	12	Ligado	0v	74 metros	-7.5151 -35.3089
09/04/2024 16:31:33	Travessa Sete de Setembro - Mocs - Timbaúba - PE	0	Ligado	0v	76 metros	-7.5149 -35.3096
09/04/2024 16:32:13	Travessa Sete de Setembro - Mocs - Timbaúba - PE	0	Ligado	0v	Parado	-7.5149 -35.3096
09/04/2024 16:32:53	Travessa Sete de Setembro - Mocs - Timbaúba - PE	0	Ligado	0v	Parado	-7.5149 -35.3096
09/04/2024 16:33:33	Travessa Sete de Setembro - Mocs - Timbaúba - PE	0	Ligado	0v	Parado	-7.5149 -35.3096
09/04/2024 16:34:13	Travessa Sete de Setembro - Mocs - Timbaúba - PE	0	Ligado	0v	Parado	-7.5149 -35.3096
09/04/2024 16:34:53	Travessa Sete de Setembro - Mocs - Timbaúba - PE	0	Ligado	0v	Parado	-7.5149 -35.3096
09/04/2024 16:35:33	Travessa Sete de Setembro - Mocs - Timbaúba - PE	0	Ligado	0v	Parado	-7.5149 -35.3096
09/04/2024 16:36:13	Travessa Sete de Setembro - Mocs - Timbaúba - PE	0	Ligado	0v	Parado	-7.5149 -35.3096
09/04/2024 16:36:53	Travessa Sete de Setembro - Mocs - Timbaúba - PE	0	Ligado	0v	Parado	-7.5149 -35.3096
09/04/2024 16:37:33	Travessa Sete de Setembro - Mocs - Timbaúba - PE	0	Ligado	0v	Parado	-7.5149 -35.3096
09/04/2024 16:38:13	Travessa Sete de Setembro - Mocs - Timbaúba - PE	0	Ligado	0v	Parado	-7.5149 -35.3096
09/04/2024 16:38:53	Travessa Sete de Setembro - Mocs - Timbaúba - PE	0	Ligado	0v	Parado	-7.5149 -35.3096

09/04/2024 16:39:33	Travessa Sete de Setembro - Mocs - Timbaúba - PE	0	Ligado	0v	Parado	-7.5149 -35.3096
09/04/2024 16:40:13	Travessa Sete de Setembro - Mocs - Timbaúba - PE	0	Ligado	0v	Parado	-7.5149 -35.3096
09/04/2024 16:40:53	Travessa Sete de Setembro - Mocs - Timbaúba - PE	0	Ligado	0v	Parado	-7.5149 -35.3096
09/04/2024 16:41:33	Travessa Sete de Setembro - Mocs - Timbaúba - PE	0	Ligado	0v	Parado	-7.5149 -35.3096
09/04/2024 16:42:13	Travessa Sete de Setembro - Mocs - Timbaúba - PE	0	Ligado	0v	Parado	-7.5149 -35.3096
09/04/2024 16:42:53	Travessa Sete de Setembro - Mocs - Timbaúba - PE	0	Ligado	0v	Parado	-7.5149 -35.3096
09/04/2024 16:43:33	Travessa Sete de Setembro - Mocs - Timbaúba - PE	0	Ligado	0v	Parado	-7.5149 -35.3096
09/04/2024 16:44:13	Travessa Sete de Setembro - Mocs - Timbaúba - PE	0	Ligado	0v	Parado	-7.5149 -35.3096
09/04/2024 16:44:53	Travessa Sete de Setembro - Mocs - Timbaúba - PE	0	Ligado	0v	Parado	-7.5149 -35.3096
09/04/2024 16:45:33	Travessa Sete de Setembro - Mocs - Timbaúba - PE	0	Ligado	0v	Parado	-7.5149 -35.3096
09/04/2024 16:46:13	Travessa Sete de Setembro - Mocs - Timbaúba - PE	0	Ligado	0v	Parado	-7.5149 -35.3096
09/04/2024 16:46:53	Travessa Sete de Setembro - Mocs - Timbaúba - PE	0	Ligado	0v	Parado	-7.5149 -35.3096
09/04/2024 16:47:33	Travessa Sete de Setembro - Mocs - Timbaúba - PE	0	Ligado	0v	Parado	-7.5149 -35.3096
09/04/2024 16:48:13	Travessa Sete de Setembro - Mocs - Timbaúba - PE	10	Ligado	0v	Parado	-7.5149 -35.3096
09/04/2024 16:48:53	Rua Manoel de Albuquerque Galvão - Mocs - Timbaúba - PE	0	Ligado	0v	120 metros	-7.5160 -35.3093
09/04/2024 16:49:33	Rua Doutor Geraldo Ferreira Lima - Mocs - Timbaúba - PE	11	Ligado	0v	63 metros	-7.5158 -35.3088
09/04/2024 16:50:13	Rua Doutor Geraldo Ferreira Lima - Mocs - Timbaúba - PE	0	Ligado	0v	142 metros	-7.5149 -35.3079
09/04/2024 16:50:38	Rua Doutor Geraldo Ferreira Lima - Mocs - Timbaúba - PE	17	Ligado	0v	69 metros	-7.5144 -35.3075
09/04/2024 16:50:53	Rua Doutor Geraldo Ferreira Lima - Mocs - Timbaúba - PE	10	Ligado	0v	Parado	-7.5144 -35.3075
09/04/2024 16:51:03	Rua Coronel Claudino - Mocs - Timbaúba - PE	11	Ligado	0v	63 metros	-7.5141 -35.3070
09/04/2024 16:51:33	Rua Elba - Mocs - Timbaúba - PE	19	Ligado	0v	141 metros	-7.5141 -35.3058
09/04/2024 16:52:02	Rua Coronel Claudino - Mocs - Timbaúba - PE	26	Ligado	0v	175 metros	-7.5137 -35.3042

09/04/2024 16:52:13	Rua Coronel Claudino - Mocs - Timbaúba - PE	23	Ligado	0v	80 metros	-7.5133 -35.3036
09/04/2024 16:52:29	Rodovia PE-082 - Mocs - Timbaúba - PE	12	Ligado	0v	53 metros	-7.5133 -35.3032
09/04/2024 16:52:53	Rodovia PE-082 - Mocs - Timbaúba - PE	14	Ligado	0v	126 metros	-7.5122 -35.3028
09/04/2024 16:53:33	Rodovia PE-082 - Mocs - Timbaúba - PE	49	Ligado	0v	390 metros	-7.5089 -35.3016
09/04/2024 16:54:13	Rodovia PE-082 - Mocs - Timbaúba - PE	35	Ligado	0v	451 metros	-7.5053 -35.2998
09/04/2024 16:55:52	Ferreiros - PE	37	Ligado	0v	871 metros	-7.4977 -35.2979
09/04/2024 16:56:32	Rodovia PE-082 - Mocs - Ferreiros - PE	22	Ligado	0v	318 metros	-7.4949 -35.2974
09/04/2024 16:57:12	Rodovia PE-082 - Ferreiros - PE	33	Ligado	0v	280 metros	-7.4924 -35.2969
09/04/2024 16:57:35	Rodovia PE-082 - Ferreiros - PE	50	Ligado	0v	277 metros	-7.4901 -35.2962
09/04/2024 16:57:46	Rodovia PE-082 - Ferreiros - PE	55	Ligado	0v	161 metros	-7.4889 -35.2954
09/04/2024 16:58:32	Rodovia PE-082 - Ferreiros - PE	61	Ligado	0v	809 metros	-7.4841 -35.2899
09/04/2024 16:59:12	Rodovia PE-082 - Ferreiros - PE	59	Ligado	0v	595 metros	-7.4805 -35.2858
09/04/2024 16:59:52	Rodovia PE-082 - Ferreiros - PE	51	Ligado	0v	635 metros	-7.4768 -35.2815
09/04/2024 17:00:32	Rodovia PE-082 - Ferreiros - PE	51	Ligado	0v	558 metros	-7.4734 -35.2777
09/04/2024 17:01:12	Rodovia PE-082 - Ferreiros - PE	22	Ligado	0v	377 metros	-7.4712 -35.2752
09/04/2024 17:01:52	Rodovia PE-082 - Ferreiros - PE	43	Ligado	0v	313 metros	-7.4694 -35.2730
09/04/2024 17:02:33	Rodovia PE-082 - Ferreiros - PE	54	Ligado	0v	558 metros	-7.4664 -35.2690
09/04/2024 17:03:13	Rodovia PE-082 - Ferreiros - PE	59	Ligado	0v	661 metros	-7.4628 -35.2642
09/04/2024 17:03:53	Rodovia PE-082 - Ferreiros - PE	60	Ligado	0v	660 metros	-7.4592 -35.2595
09/04/2024 17:04:33	Rodovia PE-082 - Ferreiros - PE	56	Ligado	0v	607 metros	-7.4559 -35.2551
09/04/2024 17:04:57	Rodovia PE-082 - Ferreiros - PE	51	Ligado	0v	343 metros	-7.4539 -35.2528
09/04/2024 17:05:13	Rodovia PE-082 - Ferreiros - PE	51	Ligado	0v	238 metros	-7.4519 -35.2519

09/04/2024 17:05:53	Rodovia PE-082 - Ferreiros - PE	24	Ligado	0v	371 metros	-7.4488 -35.2508
09/04/2024 17:06:16	Rodovia PE-082 - Ferreiros - PE	28	Ligado	0v	192 metros	-7.4472 -35.2502
09/04/2024 17:06:33	Rodovia PE-082 - Ferreiros - PE	28	Ligado	0v	123 metros	-7.4461 -35.2498
09/04/2024 17:06:43	Rodovia PE-082 - Ferreiros - PE	32	Ligado	0v	87 metros	-7.4453 -35.2498
09/04/2024 17:07:13	Rodovia PE-082 - Ferreiros - PE	47	Ligado	0v	344 metros	-7.4423 -35.2500
09/04/2024 17:07:39	Rodovia PE-082 - Ferreiros - PE	46	Ligado	0v	341 metros	-7.4392 -35.2503
09/04/2024 17:07:53	Rodovia PE-082 - Ferreiros - PE	47	Ligado	0v	176 metros	-7.4378 -35.2509
09/04/2024 17:08:28	Rodovia PE-082 - Ferreiros - PE	67	Ligado	0v	574 metros	-7.4332 -35.2532
09/04/2024 17:09:13	Rodovia PE-082 - Camutanga - PE	0	Ligado	0v	274 metros	-7.4309 -35.2543
09/04/2024 17:09:48	Rodovia PE-082 - Camutanga - PE	37	Ligado	0v	347 metros	-7.4282 -35.2557
09/04/2024 17:10:16	Rodovia PE-082 - Camutanga - PE	16	Ligado	0v	231 metros	-7.4262 -35.2562
09/04/2024 17:10:33	Rodovia PE-082 - Camutanga - PE	0	Ligado	0v	Parado	-7.4262 -35.2562
09/04/2024 17:11:13	Rodovia PE-082 - Camutanga - PE	54	Ligado	0v	360 metros	-7.4235 -35.2581
09/04/2024 17:11:53	Rodovia PE-082 - Camutanga - PE	34	Ligado	0v	334 metros	-7.4206 -35.2590
09/04/2024 17:12:33	Rodovia PE-082 - Camutanga - PE	15	Ligado	0v	130 metros	-7.4195 -35.2593
09/04/2024 17:12:56	Rodovia PE-082 - Camutanga - PE	22	Ligado	0v	183 metros	-7.4180 -35.2599
09/04/2024 17:13:13	Rodovia PE-082 - Camutanga - PE	25	Ligado	0v	86 metros	-7.4173 -35.2603
09/04/2024 17:13:53	Rodovia PE-082 - Camutanga - PE	0	Ligado	0v	122 metros	-7.4164 -35.2608
09/04/2024 17:14:07	Rodovia Pe Oitenta e Dois - Camutanga - PE	15	Ligado	0v	56 metros	-7.4160 -35.2611
09/04/2024 17:14:21	Rua Santa Cruz - Camutanga - PE	30	Ligado	0v	75 metros	-7.4157 -35.2618
09/04/2024 17:14:33	Rua Santa Cruz - Camutanga - PE	35	Ligado	0v	114 metros	-7.4154 -35.2627
09/04/2024 17:15:13	Rua Santa Cruz - Camutanga - PE	47	Ligado	0v	409 metros	-7.4127 -35.2653

09/04/2024 17:15:53	Rua Santa Cruz - Camutanga - PE	12	Ligado	0v	333 metros	-7.4106 -35.2674
09/04/2024 17:16:33	Rua Santa Cruz - Camutanga - PE	21	Ligado	0v	68 metros	-7.4101 -35.2678
09/04/2024 17:17:13	Rua Santa Cruz - Camutanga - PE	29	Ligado	0v	251 metros	-7.4085 -35.2694
09/04/2024 17:17:53	Avenida Doutor Simplício Tavares de Melo - Camutanga - PE	15	Ligado	0v	280 metros	-7.4070 -35.2714
09/04/2024 17:18:33	Avenida Doutor Simplício Tavares de Melo - Camutanga - PE	0	Ligado	0v	Parado	-7.4070 -35.2714
09/04/2024 17:19:09	Rua Santa Cruz - Camutanga - PE	12	Ligado	0v	166 metros	-7.4059 -35.2724
09/04/2024 17:19:23	Rua Santa Cruz - Camutanga - PE	16	Ligado	0v	61 metros	-7.4054 -35.2727
09/04/2024 17:19:53	Rua Santa Cruz - Camutanga - PE	0	Ligado	0v	Parado	-7.4054 -35.2727
09/04/2024 17:20:27	Avenida Pedro de Albuquerque Uchôa - Camutanga - PE	13	Ligado	0v	128 metros	-7.4046 -35.2735
09/04/2024 17:20:42	Avenida Pedro de Albuquerque Uchôa - Camutanga - PE	12	Ligado	0v	51 metros	-7.4048 -35.2738
09/04/2024 17:20:57	Avenida Pedro de Albuquerque Uchôa - Camutanga - PE	17	Ligado	0v	71 metros	-7.4051 -35.2744
09/04/2024 17:21:13	Avenida Pedro de Albuquerque Uchôa - Camutanga - PE	0	Ligado	0v	Parado	-7.4051 -35.2744
09/04/2024 17:21:53	Avenida Pedro de Albuquerque Uchôa - Camutanga - PE	13	Ligado	0v	79 metros	-7.4053 -35.2751
09/04/2024 17:22:33	Avenida Moisés Correia - Camutanga - PE	0	Ligado	0v	176 metros	-7.4057 -35.2766
09/04/2024 17:22:59	Avenida Moisés Correia - Camutanga - PE	13	Ligado	0v	Parado	-7.4057 -35.2766
09/04/2024 17:23:13	Estrada para Quebeque - Camutanga - PE	13	Ligado	0v	58 metros	-7.4062 -35.2764
09/04/2024 17:23:53	Rua Joaquim Nabuco - Camutanga - PE	0	Ligado	0v	140 metros	-7.4073 -35.2759
09/04/2024 17:24:33	Rua Joaquim Nabuco - Camutanga - PE	11	Ligado	0v	Parado	-7.4073 -35.2759
09/04/2024 17:25:13	Travessa José Batista - Camutanga - PE	0	Ligado	0v	189 metros	-7.4088 -35.2751
09/04/2024 17:25:43	Travessa José Batista - Camutanga - PE	12	Ligado	0v	Parado	-7.4088 -35.2751
09/04/2024 17:25:53	Avenida Moisés Correia - Camutanga - PE	17	Ligado	0v	63 metros	-7.4086 -35.2746
09/04/2024 17:27:49	Rua Agamenon Magalhães - Camutanga - PE	0	Ligado	0v	171 metros	-7.4087 -35.2730

09/04/2024 17:28:29	Travessa José Batista - Camutanga - PE	12	Ligado	0v	97 metros	-7.4083 -35.2738
09/04/2024 17:29:09	Avenida Presidente Getúlio Vargas, 240 - Camutanga - PE	18	Ligado	0v	118 metros	-7.4076 -35.2745
09/04/2024 17:29:27	Avenida Presidente Getúlio Vargas, 240 - Camutanga - PE	14	Ligado	0v	89 metros	-7.4069 -35.2749
09/04/2024 17:29:49	Avenida Moisés Correia - Camutanga - PE	0	Ligado	0v	93 metros	-7.4072 -35.2756
09/04/2024 17:30:29	Avenida Moisés Correia - Camutanga - PE	0	Ligado	0v	Parado	-7.4072 -35.2756
09/04/2024 17:31:09	Avenida Moisés Correia - Camutanga - PE	0	Ligado	0v	Parado	-7.4072 -35.2756
09/04/2024 17:31:49	Avenida Moisés Correia - Camutanga - PE	0	Ligado	0v	Parado	-7.4072 -35.2756
09/04/2024 17:32:29	Avenida Moisés Correia - Camutanga - PE	0	Ligado	0v	Parado	-7.4072 -35.2756
09/04/2024 17:33:09	Avenida Moisés Correia - Camutanga - PE	0	Ligado	0v	Parado	-7.4072 -35.2756
09/04/2024 17:33:49	Avenida Moisés Correia - Camutanga - PE	0	Ligado	0v	Parado	-7.4072 -35.2756
09/04/2024 17:34:29	Avenida Moisés Correia - Camutanga - PE	0	Ligado	0v	Parado	-7.4072 -35.2756
09/04/2024 17:35:09	Avenida Moisés Correia - Camutanga - PE	0	Ligado	0v	Parado	-7.4072 -35.2756
09/04/2024 17:35:41	Avenida Moisés Correia - Camutanga - PE	0	Ligado	0v	Parado	-7.4072 -35.2756
09/04/2024 17:35:43						
09/04/2024 17:40:09	Avenida Moisés Correia - Camutanga - PE	0	Desligado	0v	Parado	-7.4072 -35.2756
09/04/2024 17:45:09	Avenida Moisés Correia - Camutanga - PE	0	Desligado	0v	Parado	-7.4072 -35.2756
09/04/2024 17:50:09	Avenida Moisés Correia - Camutanga - PE	0	Desligado	0v	Parado	-7.4072 -35.2756
09/04/2024 17:55:09	Avenida Moisés Correia - Camutanga - PE	0	Desligado	0v	Parado	-7.4072 -35.2756
09/04/2024 17:58:49	Avenida Moisés Correia - Camutanga - PE	0	Desligado	0v	Parado	-7.4072 -35.2756
09/04/2024 17:58:53						
09/04/2024 17:59:29	Avenida Moisés Correia - Camutanga - PE	0	Ligado	0v	Parado	-7.4072 -35.2756
09/04/2024 18:00:09	Avenida Moisés Correia - Camutanga - PE	15	Ligado	0v	107 metros	-7.4081 -35.2752

09/04/2024 18:00:49	Travessa José Batista - Camutanga - PE	0	Ligado	0v	79 metros	-7.4087 -35.2749
09/04/2024 18:03:36	Avenida Doutor Simplício Tavares de Melo - Camutanga - PE	12	Ligado	0v	378 metros	-7.4075 -35.2717
09/04/2024 18:03:49	Avenida Doutor Simplício Tavares de Melo - Camutanga - PE	12	Ligado	0v	52 metros	-7.4071 -35.2715
09/04/2024 18:04:16	Rua Santa Cruz - Camutanga - PE	29	Ligado	0v	176 metros	-7.4080 -35.2701
09/04/2024 18:04:56	Rua Santa Cruz - Camutanga - PE	30	Ligado	0v	252 metros	-7.4095 -35.2685
09/04/2024 18:05:36	Rua Santa Cruz - Camutanga - PE	25	Ligado	0v	248 metros	-7.4111 -35.2669
09/04/2024 18:06:16	Rua Santa Cruz - Camutanga - PE	49	Ligado	0v	508 metros	-7.4144 -35.2637
09/04/2024 18:06:26	Rua Santa Cruz - Camutanga - PE	53	Ligado	0v	143 metros	-7.4153 -35.2628
09/04/2024 18:07:50	Rodovia PE-082 - Camutanga - PE	10	Ligado	0v	638 metros	-7.4198 -35.2592
09/04/2024 18:08:27	Rodovia PE-082 - Camutanga - PE	13	Ligado	0v	Parado	-7.4198 -35.2592
09/04/2024 18:09:07	Rodovia PE-082 - Camutanga - PE	25	Ligado	0v	312 metros	-7.4225 -35.2585
09/04/2024 18:09:20	Rodovia PE-082 - Camutanga - PE	44	Ligado	0v	138 metros	-7.4236 -35.2580
09/04/2024 18:09:47	Rodovia PE-082 - Camutanga - PE	30	Ligado	0v	308 metros	-7.4259 -35.2564
09/04/2024 18:10:16	Rodovia PE-082 - Camutanga - PE	14	Ligado	0v	53 metros	-7.4263 -35.2562
09/04/2024 18:10:27	Rodovia PE-082 - Camutanga - PE	25	Ligado	0v	54 metros	-7.4268 -35.2561
09/04/2024 18:11:07	Rodovia PE-082 - Camutanga - PE	51	Ligado	0v	475 metros	-7.4307 -35.2544
09/04/2024 18:11:47	Rodovia PE-082 - Ferreiros - PE	49	Ligado	0v	460 metros	-7.4344 -35.2526
09/04/2024 18:12:27	Rodovia PE-082 - Ferreiros - PE	43	Ligado	0v	528 metros	-7.4387 -35.2504
09/04/2024 18:13:07	Rodovia PE-082 - Ferreiros - PE	50	Ligado	0v	547 metros	-7.4436 -35.2499
09/04/2024 18:13:22	Rodovia PE-082 - Ferreiros - PE	40	Ligado	0v	202 metros	-7.4454 -35.2498
09/04/2024 18:13:40	Rodovia PE-082 - Ferreiros - PE	17	Ligado	0v	149 metros	-7.4467 -35.2500
09/04/2024 18:14:27	Rua Vereador Antônio Jorge 2 - Ferreiros - PE	13	Ligado	0v	307 metros	-7.4493 -35.2509

09/04/2024 18:15:07	Rodovia PE-082 - Ferreiros - PE	47	Ligado	0v	448 metros	-7.4530 -35.2523
09/04/2024 18:15:22	Rodovia PE-082 - Ferreiros - PE	43	Ligado	0v	192 metros	-7.4545 -35.2533
09/04/2024 18:15:47	Rodovia PE-082 - Ferreiros - PE	29	Ligado	0v	254 metros	-7.4559 -35.2551
09/04/2024 18:16:27	Rodovia PE-082 - Ferreiros - PE	56	Ligado	0v	515 metros	-7.4587 -35.2588
09/04/2024 18:17:07	Rodovia PE-082 - Ferreiros - PE	54	Ligado	0v	600 metros	-7.4619 -35.2631
09/04/2024 18:17:46	Rodovia PE-082 - Ferreiros - PE	53	Ligado	0v	568 metros	-7.4650 -35.2672
09/04/2024 18:18:27	Rodovia PE-082 - Ferreiros - PE	36	Ligado	0v	545 metros	-7.4680 -35.2711
09/04/2024 18:19:07	Rodovia PE-082 - Ferreiros - PE	30	Ligado	0v	489 metros	-7.4707 -35.2746
09/04/2024 18:19:47	Rodovia PE-082 - Ferreiros - PE	39	Ligado	0v	277 metros	-7.4724 -35.2765
09/04/2024 18:20:27	Rodovia PE-082 - Ferreiros - PE	56	Ligado	0v	527 metros	-7.4755 -35.2801
09/04/2024 18:21:08	Rodovia PE-082 - Ferreiros - PE	55	Ligado	0v	655 metros	-7.4794 -35.2845
09/04/2024 18:21:48	Rodovia PE-082 - Ferreiros - PE	62	Ligado	0v	678 metros	-7.4834 -35.2891
09/04/2024 18:22:28	Rodovia PE-082 - Ferreiros - PE	64	Ligado	0v	690 metros	-7.4875 -35.2938
09/04/2024 18:22:49	Rodovia PE-082 - Ferreiros - PE	58	Ligado	0v	360 metros	-7.4898 -35.2961
09/04/2024 18:23:08	Rodovia PE-082 - Ferreiros - PE	50	Ligado	0v	299 metros	-7.4924 -35.2969
09/04/2024 18:23:48	Rodovia PE-082 - Mocs - Ferreiros - PE	22	Ligado	0v	309 metros	-7.4951 -35.2974
09/04/2024 18:24:28	Rodovia PE-082 - Mocs - Timbaúba - PE	32	Ligado	0v	281 metros	-7.4976 -35.2979
09/04/2024 18:24:54	Rodovia PE-082 - Mocs - Ferreiros - PE	14	Ligado	0v	216 metros	-7.4995 -35.2983
09/04/2024 18:25:08	Rodovia PE-082 - Mocs - Ferreiros - PE	0	Ligado	0v	Parado	-7.4995 -35.2983
09/04/2024 18:25:48	Rodovia PE-082 - Mocs - Ferreiros - PE	0	Ligado	0v	Parado	-7.4995 -35.2983
09/04/2024 18:26:28	Rodovia PE-082 - Mocs - Ferreiros - PE	0	Ligado	0v	Parado	-7.4995 -35.2983
09/04/2024 18:27:03	Rodovia PE-082 - Mocs - Ferreiros - PE	14	Ligado	0v	Parado	-7.4995 -35.2983

09/04/2024 18:27:43	Rodovia PE-082 - Mocs - Ferreiros - PE	28	Ligado	0v	369 metros	-7.4962 -35.2976
09/04/2024 18:28:28	Rua Luiz Marinho Falcão - Timbaúba - PE	10	Ligado	0v	175 metros	-7.4956 -35.2991
09/04/2024 18:29:08	Rua Sao Cristovao - Timbaúba - PE	20	Ligado	0v	143 metros	-7.4954 -35.3004
09/04/2024 18:29:29	Rua Luiz Marinho Falcão, 5 - Timbaúba - PE	21	Ligado	0v	101 metros	-7.4953 -35.3013
09/04/2024 18:29:48	Rua Luiz Marinho Falcão, 5 - Timbaúba - PE	0	Ligado	0v	68 metros	-7.4953 -35.3019
09/04/2024 18:30:28	Rua Luiz Marinho Falcão, 5 - Timbaúba - PE	0	Ligado	0v	Parado	-7.4953 -35.3019
09/04/2024 18:31:08	Rua Luiz Marinho Falcão, 5 - Timbaúba - PE	12	Ligado	0v	101 metros	-7.4953 -35.3028
09/04/2024 18:31:42	Rua Luiz Marinho Falcão - Timbaúba - PE	25	Ligado	0v	159 metros	-7.4956 -35.3042
09/04/2024 18:32:08	Rua Luiz Marinho Falcão - Timbaúba - PE	21	Ligado	0v	161 metros	-7.4963 -35.3054
09/04/2024 18:32:28	Rua Luiz Marinho Falcão - Timbaúba - PE	25	Ligado	0v	143 metros	-7.4972 -35.3064
09/04/2024 18:33:08	Rua Luiz Marinho Falcão - Timbaúba - PE	20	Ligado	0v	242 metros	-7.4987 -35.3080
09/04/2024 18:33:48	Rua Luiz Marinho Falcão - Timbaúba - PE	24	Ligado	0v	254 metros	-7.4997 -35.3100
09/04/2024 18:34:28	Rua Luiz marinho falcão - Timbaúba - PE	24	Ligado	0v	242 metros	-7.5013 -35.3115
09/04/2024 18:35:08	Rua Luiz marinho falcão - Timbaúba - PE	25	Ligado	0v	215 metros	-7.5027 -35.3128
09/04/2024 18:35:44	Rua Luiz marinho falcão - Mocs - Timbaúba - PE	18	Ligado	0v	222 metros	-7.5045 -35.3137
09/04/2024 18:36:26	Rua Vinte e Um de Fevereiro - Mocs - Timbaúba - PE	19	Ligado	0v	215 metros	-7.5063 -35.3144
09/04/2024 18:36:39	Rua Almirante Barroso - Mocs - Timbaúba - PE	18	Ligado	0v	78 metros	-7.5068 -35.3149
09/04/2024 18:37:08	Rua Almirante Barroso - Mocs - Timbaúba - PE	14	Ligado	0v	142 metros	-7.5075 -35.3160
09/04/2024 18:37:36	Rua Conselheiro João Alfredo - Mocs - Timbaúba - PE	17	Ligado	0v	175 metros	-7.5084 -35.3173
09/04/2024 18:37:48	Rua Conselheiro João Alfredo - Mocs - Timbaúba - PE	16	Ligado	0v	55 metros	-7.5087 -35.3177
09/04/2024 18:37:58	Rua Conselheiro João Alfredo - Mocs - Timbaúba - PE	10	Ligado	0v	Parado	-7.5087 -35.3177
09/04/2024 18:38:12	Rua Henrique Dias - Araruna - Timbaúba - PE	15	Ligado	0v	62 metros	-7.5092 -35.3179

09/04/2024 18:38:28	Rua Henrique Dias - Araruna - Timbaúba - PE	15	Ligado	0v	72 metros	-7.5098 -35.3176
09/04/2024 18:38:56	Rua Marechal Dantas Barreto - Araruna - Timbaúba - PE	12	Ligado	0v	82 metros	-7.5105 -35.3179
09/04/2024 18:39:08	Rua Marechal Dantas Barreto - Araruna - Timbaúba - PE	0	Ligado	0v	Parado	-7.5105 -35.3179
09/04/2024 18:39:48	Rua Marechal Dantas Barreto - Araruna - Timbaúba - PE	11	Ligado	0v	Parado	-7.5105 -35.3179
09/04/2024 18:40:28	Rua Marechal Dantas Barreto - Araruna - Timbaúba - PE	13	Ligado	0v	225 metros	-7.5124 -35.3174
09/04/2024 18:41:08	Rua Marechal Dantas Barreto - Araruna - Timbaúba - PE	19	Ligado	0v	240 metros	-7.5144 -35.3166
09/04/2024 18:41:20	Rua Marechal Dantas Barreto - Araruna - Timbaúba - PE	14	Ligado	0v	Parado	-7.5144 -35.3166
09/04/2024 18:41:48	Rua Joaquim Tavares - Araruna - Timbaúba - PE	0	Ligado	0v	134 metros	-7.5150 -35.3156
09/04/2024 18:42:28	Praça Centenario - Mocs - Timbaúba - PE	18	Ligado	0v	191 metros	-7.5154 -35.3139
09/04/2024 18:43:08	Rua Erasmo Ribeiro - Mocs - Timbaúba - PE	0	Ligado	0v	202 metros	-7.5156 -35.3121
09/04/2024 18:43:19	Rua Erasmo Ribeiro - Mocs - Timbaúba - PE	14	Ligado	0v	Parado	-7.5156 -35.3121
09/04/2024 18:43:33	Rodoviária de Timbaúba - Mocs - Timbaúba - PE	14	Ligado	0v	99 metros	-7.5159 -35.3112
09/04/2024 18:43:48	Travessa Barão de Lucena - Mocs - Timbaúba - PE	26	Ligado	0v	73 metros	-7.5163 -35.3107
09/04/2024 18:44:10	Rua Doutor Geraldo Ferreira Lima - Mocs - Timbaúba - PE	31	Ligado	0v	158 metros	-7.5175 -35.3099
09/04/2024 18:44:27	Travessa Barão de Lucena - Mocs - Timbaúba - PE	25	Ligado	0v	150 metros	-7.5187 -35.3095
09/04/2024 18:45:08	Travessa Barão de Lucena - Mocs - Timbaúba - PE	14	Ligado	0v	61 metros	-7.5193 -35.3093
09/04/2024 18:45:46	Travessa Barão de Lucena - Mocs - Timbaúba - PE	11	Ligado	0v	146 metros	-7.5197 -35.3081
09/04/2024 18:46:08	BR-408 - Mocs - Timbaúba - PE	17	Ligado	0v	94 metros	-7.5205 -35.3079
09/04/2024 18:46:28	BR-408 - Mocs - Timbaúba - PE	52	Ligado	0v	229 metros	-7.5210 -35.3059
09/04/2024 18:47:08	Mocs - Timbaúba - PE	70	Ligado	0v	713 metros	-7.5226 -35.2996
09/04/2024 18:47:44	BR-408 - Mocs - Timbaúba - PE	65	Ligado	0v	672 metros	-7.5229 -35.2935
09/04/2024 18:47:54	BR-408 - Mocs - Timbaúba - PE	65	Ligado	0v	180 metros	-7.5239 -35.2923

09/04/2024 18:48:23	BR-408 - Mocs - Timbaúba - PE	54	Ligado	0v	508 metros	-7.5276 -35.2896
09/04/2024 18:48:44	BR-408 - Mocs - Timbaúba - PE	59	Ligado	0v	314 metros	-7.5304 -35.2899
09/04/2024 18:49:08	BR-408 - Mocs - Timbaúba - PE	54	Ligado	0v	398 metros	-7.5338 -35.2886
09/04/2024 18:51:02	BR-408 - Mocs - Timbaúba - PE	67	Ligado	0v	2,06 km	-7.5438 -35.2729
09/04/2024 18:52:52	BR-408 - Caueiras - Aliança - PE	62	Ligado	0v	2,01 km	-7.5508 -35.2561
09/04/2024 18:53:02	BR-408 - Caueiras - Aliança - PE	71	Ligado	0v	183 metros	-7.5523 -35.2553
09/04/2024 18:53:39	BR-408 - Caueiras - Aliança - PE	64	Ligado	0v	699 metros	-7.5580 -35.2579
09/04/2024 18:54:07	BR-408 - Caueiras - Aliança - PE	66	Ligado	0v	502 metros	-7.5622 -35.2595
09/04/2024 18:54:19	BR-408 - Caueiras - Aliança - PE	64	Ligado	0v	220 metros	-7.5641 -35.2591
09/04/2024 18:54:41	BR-408 - Caueiras - Aliança - PE	73	Ligado	0v	423 metros	-7.5676 -35.2575
09/04/2024 18:54:53	BR-408 - Caueiras - Aliança - PE	65	Ligado	0v	233 metros	-7.5692 -35.2562
09/04/2024 18:55:24	BR-408 - Caueiras - Aliança - PE	59	Ligado	0v	549 metros	-7.5724 -35.2524
09/04/2024 18:55:34	BR-408 - Caueiras - Aliança - PE	67	Ligado	0v	179 metros	-7.5739 -35.2519
09/04/2024 18:56:00	BR-408 - Caueiras - Aliança - PE	68	Ligado	0v	476 metros	-7.5782 -35.2522
09/04/2024 18:56:10	BR-408 - Caueiras - Aliança - PE	65	Ligado	0v	190 metros	-7.5796 -35.2514
09/04/2024 18:56:25	BR-408 - Caueiras - Aliança - PE	69	Ligado	0v	277 metros	-7.5814 -35.2496
09/04/2024 18:56:59	BR-408 - Caueiras - Aliança - PE	64	Ligado	0v	643 metros	-7.5871 -35.2487
09/04/2024 18:57:38	BR-408 - Caueiras - Aliança - PE	52	Ligado	0v	468 metros	-7.5913 -35.2480
09/04/2024 18:57:49	BR-408 - Caueiras - Aliança - PE	57	Ligado	0v	168 metros	-7.5924 -35.2469
09/04/2024 18:58:05	BR-408 - Caueiras - Aliança - PE	60	Ligado	0v	256 metros	-7.5936 -35.2450
09/04/2024 18:58:19	BR-408 - Caueiras - Aliança - PE	56	Ligado	0v	242 metros	-7.5955 -35.2440
09/04/2024 18:58:59	BR-408 - Aliança - PE	28	Ligado	0v	403 metros	-7.5989 -35.2427

09/04/2024 18:59:39	BR-408 - Aliança - PE	35	Ligado	0v	174 metros	-7.6003 -35.2419
09/04/2024 18:59:50	BR-408 - Aliança - PE	52	Ligado	0v	138 metros	-7.6014 -35.2414
09/04/2024 19:00:19	BR-408 - Aliança - PE	68	Ligado	0v	545 metros	-7.6062 -35.2403
09/04/2024 19:00:41	BR-408 - Aliança - PE	72	Ligado	0v	420 metros	-7.6099 -35.2397
09/04/2024 19:00:59	BR-408 - Aliança - PE	65	Ligado	0v	361 metros	-7.6131 -35.2397
09/04/2024 19:01:13	BR-408 - Aliança - PE	65	Ligado	0v	266 metros	-7.6154 -35.2392
09/04/2024 19:01:39	BR-408 - Aliança - PE	68	Ligado	0v	481 metros	-7.6192 -35.2413
09/04/2024 19:02:05	BR-408 - Aliança - PE	65	Ligado	0v	484 metros	-7.6236 -35.2412
09/04/2024 19:02:18	BR-408 - Aliança - PE	64	Ligado	0v	235 metros	-7.6254 -35.2423
09/04/2024 19:02:59	Aliança - PE	55	Ligado	0v	647 metros	-7.6289 -35.2470
09/04/2024 19:03:18	BR-408 - Aliança - PE	63	Ligado	0v	324 metros	-7.6297 -35.2498
09/04/2024 19:03:39	BR-408 - Aliança - PE	66	Ligado	0v	359 metros	-7.6325 -35.2514
09/04/2024 19:04:07	BR-408 - Aliança - PE	57	Ligado	0v	466 metros	-7.6364 -35.2530
09/04/2024 19:04:19	BR-408 - Aliança - PE	62	Ligado	0v	203 metros	-7.6381 -35.2535
09/04/2024 19:04:35	BR-408 - Aliança - PE	62	Ligado	0v	275 metros	-7.6404 -35.2544
09/04/2024 19:04:53	BR-408 - Aliança - PE	61	Ligado	0v	315 metros	-7.6432 -35.2543
09/04/2024 19:06:20	BR-408 - Nazaré da Mata - PE	63	Ligado	0v	1,58 km	-7.6566 -35.2495
09/04/2024 19:07:00	BR-408 - Nazaré da Mata - PE	48	Ligado	0v	596 metros	-7.6619 -35.2502
09/04/2024 19:07:55	BR-408 - Nazaré da Mata - PE	51	Ligado	0v	600 metros	-7.6661 -35.2468
09/04/2024 19:08:12	BR-408 - Nazaré da Mata - PE	58	Ligado	0v	260 metros	-7.6684 -35.2464
09/04/2024 19:08:48	Aliança - PE	57	Ligado	0v	508 metros	-7.6723 -35.2488
09/04/2024 19:09:22	BR-408 - Nazaré da Mata - PE	64	Ligado	0v	625 metros	-7.6770 -35.2519

09/04/2024 19:09:35	BR-408 - Nazaré da Mata - PE	62	Ligado	0v	229 metros	-7.6791 -35.2518
09/04/2024 19:10:08	BR-408 - Nazaré da Mata - PE	34	Ligado	0v	391 metros	-7.6819 -35.2498
09/04/2024 19:10:32	BR-408 - Nazaré da Mata - PE	55	Ligado	0v	314 metros	-7.6841 -35.2480
09/04/2024 19:10:43	BR-408 - Nazaré da Mata - PE	58	Ligado	0v	169 metros	-7.6857 -35.2480
09/04/2024 19:11:06	BR-408 - Nazaré da Mata - PE	55	Ligado	0v	335 metros	-7.6882 -35.2496
09/04/2024 19:11:28	BR-408 - Nazaré da Mata - PE	71	Ligado	0v	409 metros	-7.6918 -35.2488
09/04/2024 19:12:08	BR-408 - Nazaré da Mata - PE	61	Ligado	0v	768 metros	-7.6984 -35.2468
09/04/2024 19:12:46	BR-408 - Nazaré da Mata - PE	54	Ligado	0v	658 metros	-7.7040 -35.2449
09/04/2024 19:13:28	BR-408 - Nazaré da Mata - PE	40	Ligado	0v	448 metros	-7.7068 -35.2419
09/04/2024 19:13:56	BR-408 - Nazaré da Mata - PE	56	Ligado	0v	324 metros	-7.7090 -35.2400
09/04/2024 19:14:08	BR-408 - Nazaré da Mata - PE	60	Ligado	0v	204 metros	-7.7107 -35.2394
09/04/2024 19:14:40	BR-408 - Nazaré da Mata - PE	62	Ligado	0v	544 metros	-7.7152 -35.2376
09/04/2024 19:15:28	BR-408 - Nazaré da Mata - PE	64	Ligado	0v	876 metros	-7.7230 -35.2391
09/04/2024 19:15:45	Rua Castro Alves - Sertãozinho - Nazaré da Mata - PE	49	Ligado	0v	289 metros	-7.7253 -35.2402
09/04/2024 19:15:58	PE-059 - Nazaré da Mata - PE	54	Ligado	0v	181 metros	-7.7269 -35.2401
09/04/2024 19:16:08	Rodovia BR-408 - Juá - Nazaré da Mata - PE	51	Ligado	0v	150 metros	-7.7281 -35.2395
09/04/2024 19:16:31	Rodovia BR-408 - Juá - Nazaré da Mata - PE	65	Ligado	0v	375 metros	-7.7310 -35.2378
09/04/2024 19:16:47	Rodovia BR-408 - Juá - Nazaré da Mata - PE	69	Ligado	0v	304 metros	-7.7332 -35.2361
09/04/2024 19:17:28	Rodovia BR-408 - Juá - Nazaré da Mata - PE	62	Ligado	0v	769 metros	-7.7398 -35.2342
09/04/2024 19:17:42	Rodovia BR-408 - Juá - Nazaré da Mata - PE	57	Ligado	0v	240 metros	-7.7420 -35.2341
09/04/2024 19:18:01	Rua Nunes Machado - Juá - Nazaré da Mata - PE	14	Ligado	0v	142 metros	-7.7432 -35.2342
09/04/2024 19:18:32	Rua Nunes Machado - Juá - Nazaré da Mata - PE	19	Ligado	0v	181 metros	-7.7434 -35.2326

09/04/2024 19:18:48	Rua Nunes Machado - Juá - Nazaré da Mata - PE	21	Ligado	0v	86 metros	-7.7438 -35.2319
09/04/2024 19:18:59	Rua Coelho Neto - Juá - Nazaré da Mata - PE	12	Ligado	0v	62 metros	-7.7440 -35.2314
09/04/2024 19:19:13	Rua Coelho Neto - Juá - Nazaré da Mata - PE	17	Ligado	0v	Parado	-7.7440 -35.2314
09/04/2024 19:19:27	Rua Coelho Neto - Juá - Nazaré da Mata - PE	22	Ligado	0v	114 metros	-7.7440 -35.2304
09/04/2024 19:20:02	Rua Coelho Neto - Juá - Nazaré da Mata - PE	10	Ligado	0v	174 metros	-7.7435 -35.2289
09/04/2024 19:20:48	Rua Coelho Neto - Juá - Nazaré da Mata - PE	0	Ligado	0v	Parado	-7.7435 -35.2289
09/04/2024 19:21:28	Rua Ermirio Coutinho, 3-1 - Juá - Nazaré da Mata - PE	0	Ligado	0v	54 metros	-7.7434 -35.2285
09/04/2024 19:22:08	Rua Ermirio Coutinho, 3-1 - Juá - Nazaré da Mata - PE	0	Ligado	0v	Parado	-7.7434 -35.2285
09/04/2024 19:22:48	Rua Ermirio Coutinho, 3-1 - Juá - Nazaré da Mata - PE	0	Ligado	0v	Parado	-7.7434 -35.2285
09/04/2024 19:23:28	Rua Ermirio Coutinho, 3-1 - Juá - Nazaré da Mata - PE	0	Ligado	0v	Parado	-7.7434 -35.2285
09/04/2024 19:24:08	Rua Ermirio Coutinho, 3-1 - Juá - Nazaré da Mata - PE	0	Ligado	0v	Parado	-7.7434 -35.2285
09/04/2024 19:24:48	Rua Ermirio Coutinho, 3-1 - Juá - Nazaré da Mata - PE	0	Ligado	0v	Parado	-7.7434 -35.2285
09/04/2024 19:25:28	Rua Ermirio Coutinho, 3-1 - Juá - Nazaré da Mata - PE	0	Ligado	0v	Parado	-7.7434 -35.2285
09/04/2024 19:26:08	Rua Ermirio Coutinho, 3-1 - Juá - Nazaré da Mata - PE	0	Ligado	0v	Parado	-7.7434 -35.2285
09/04/2024 19:26:48	Rua Ermirio Coutinho, 3-1 - Juá - Nazaré da Mata - PE	0	Ligado	0v	Parado	-7.7434 -35.2285
09/04/2024 19:26:57						
09/04/2024 19:31:48	Rua Ermirio Coutinho, 3-1 - Juá - Nazaré da Mata - PE	0	Desligado	0v	Parado	-7.7434 -35.2285
09/04/2024 19:36:48	Rua Ermirio Coutinho, 3-1 - Juá - Nazaré da Mata - PE	0	Desligado	0v	Parado	-7.7434 -35.2285
09/04/2024 19:41:48	Rua Ermirio Coutinho, 3-1 - Juá - Nazaré da Mata - PE	0	Desligado	0v	Parado	-7.7434 -35.2285
09/04/2024 19:46:48	Rua Ermirio Coutinho, 3-1 - Juá - Nazaré da Mata - PE	0	Desligado	0v	Parado	-7.7434 -35.2285
09/04/2024 19:51:48	Rua Ermirio Coutinho, 3-1 - Juá - Nazaré da Mata - PE	0	Desligado	0v	Parado	-7.7434 -35.2285
09/04/2024 19:56:48	Rua Ermirio Coutinho, 3-1 - Juá - Nazaré da Mata - PE	0	Desligado	0v	Parado	-7.7434 -35.2285

09/04/2024 21:38:39	Rua Ermirio Coutinho, 3-1 - Juá - Nazaré da Mata - PE	0	Ligado	0v	Parado	-7.7434 -35.2285
09/04/2024 21:39:19	Rua Ermirio Coutinho, 3-1 - Juá - Nazaré da Mata - PE	0	Ligado	0v	Parado	-7.7434 -35.2285
09/04/2024 21:39:59	Rua Ermirio Coutinho, 3-1 - Juá - Nazaré da Mata - PE	0	Ligado	0v	Parado	-7.7434 -35.2285
09/04/2024 21:40:39	Rua Ermirio Coutinho, 3-1 - Juá - Nazaré da Mata - PE	0	Ligado	0v	Parado	-7.7434 -35.2285
09/04/2024 21:41:19	Rua Ermirio Coutinho, 3-1 - Juá - Nazaré da Mata - PE	0	Ligado	0v	Parado	-7.7434 -35.2285
09/04/2024 21:41:59	Rua Ermirio Coutinho, 3-1 - Juá - Nazaré da Mata - PE	0	Ligado	0v	Parado	-7.7434 -35.2285
09/04/2024 21:42:40	Rua Doutor Florentino dos Santos - Juá - Nazaré da Mata - PE	0	Ligado	0v	71 metros	-7.7431 -35.2290
09/04/2024 21:43:19	Rua Doutor Florentino dos Santos - Juá - Nazaré da Mata - PE	13	Ligado	0v	107 metros	-7.7434 -35.2300
09/04/2024 21:43:58	Rua Doutor Florentino dos Santos - Juá - Nazaré da Mata - PE	13	Ligado	0v	141 metros	-7.7437 -35.2312
09/04/2024 21:44:12	Rua Doutor Florentino dos Santos - Juá - Nazaré da Mata - PE	20	Ligado	0v	64 metros	-7.7438 -35.2318
09/04/2024 21:44:30	Rua Nunes Machado - Juá - Nazaré da Mata - PE	19	Ligado	0v	100 metros	-7.7434 -35.2326
09/04/2024 21:44:55	Rua Nunes Machado - Juá - Nazaré da Mata - PE	20	Ligado	0v	148 metros	-7.7433 -35.2339
09/04/2024 21:45:07	Juá - Nazaré da Mata - PE	18	Ligado	0v	52 metros	-7.7429 -35.2340
09/04/2024 21:45:19	Rodovia BR-408 - Juá - Nazaré da Mata - PE	34	Ligado	0v	79 metros	-7.7422 -35.2341
09/04/2024 21:45:38	Rodovia BR-408 - Juá - Nazaré da Mata - PE	60	Ligado	0v	268 metros	-7.7398 -35.2342
09/04/2024 21:45:59	Rodovia BR-408 - Juá - Nazaré da Mata - PE	74	Ligado	0v	399 metros	-7.7364 -35.2353
09/04/2024 21:46:21	Rodovia BR-408 - Juá - Nazaré da Mata - PE	62	Ligado	0v	391 metros	-7.7330 -35.2362
09/04/2024 21:46:40	Rodovia BR-408 - Juá - Nazaré da Mata - PE	57	Ligado	0v	331 metros	-7.7306 -35.2381
09/04/2024 21:47:12	BR-408 - Nazaré da Mata - PE	63	Ligado	0v	529 metros	-7.7264 -35.2402
09/04/2024 21:47:22	BR-408 - Nazaré da Mata - PE	68	Ligado	0v	178 metros	-7.7248 -35.2401
09/04/2024 21:47:35	BR-408 - Nazaré da Mata - PE	69	Ligado	0v	254 metros	-7.7228 -35.2390
09/04/2024 21:47:49	BR-408 - Nazaré da Mata - PE	71	Ligado	0v	272 metros	-7.7204 -35.2388

09/04/2024 21:48:00	BR-408 - Nazaré da Mata - PE	77	Ligado	0v	234 metros	-7.7184 -35.2381
09/04/2024 21:48:17	BR-408 - Nazaré da Mata - PE	55	Ligado	0v	302 metros	-7.7157 -35.2375
09/04/2024 21:48:40	BR-408 - Nazaré da Mata - PE	61	Ligado	0v	373 metros	-7.7126 -35.2387
09/04/2024 21:49:11	BR-408 - Nazaré da Mata - PE	55	Ligado	0v	505 metros	-7.7083 -35.2403
09/04/2024 21:49:52	BR-408 - Nazaré da Mata - PE	80	Ligado	0v	792 metros	-7.7032 -35.2452
09/04/2024 21:50:40	BR-408 - Nazaré da Mata - PE	66	Ligado	0v	988 metros	-7.6948 -35.2479
09/04/2024 21:52:55	BR-408 - Nazaré da Mata - PE	74	Ligado	0v	2 km	-7.6773 -35.2519
09/04/2024 21:53:43	BR-408 - Nazaré da Mata - PE	68	Ligado	0v	913 metros	-7.6704 -35.2475
09/04/2024 21:53:57	BR-408 - Nazaré da Mata - PE	66	Ligado	0v	269 metros	-7.6683 -35.2463
09/04/2024 21:54:07	BR-408 - Nazaré da Mata - PE	66	Ligado	0v	180 metros	-7.6667 -35.2465
09/04/2024 21:54:23	BR-408 - Nazaré da Mata - PE	72	Ligado	0v	304 metros	-7.6645 -35.2482
09/04/2024 21:54:39	BR-408 - Nazaré da Mata - PE	74	Ligado	0v	322 metros	-7.6623 -35.2500
09/04/2024 21:54:53	BR-408 - Nazaré da Mata - PE	66	Ligado	0v	273 metros	-7.6599 -35.2497
09/04/2024 21:55:03	BR-408 - Nazaré da Mata - PE	68	Ligado	0v	188 metros	-7.6583 -35.2492
09/04/2024 21:55:43	BR-408 - Aliança - PE	68	Ligado	0v	834 metros	-7.6511 -35.2514
09/04/2024 21:56:23	BR-408 - Aliança - PE	66	Ligado	0v	753 metros	-7.6448 -35.2537
09/04/2024 21:56:40	BR-408 - Aliança - PE	70	Ligado	0v	318 metros	-7.6420 -35.2545
09/04/2024 21:56:58	BR-408 - Aliança - PE	68	Ligado	0v	348 metros	-7.6390 -35.2538
09/04/2024 21:57:09	BR-408 - Aliança - PE	69	Ligado	0v	212 metros	-7.6372 -35.2531
09/04/2024 21:57:24	BR-408 - Aliança - PE	67	Ligado	0v	287 metros	-7.6347 -35.2524
09/04/2024 21:57:43	BR-408 - Aliança - PE	69	Ligado	0v	368 metros	-7.6317 -35.2510
09/04/2024 21:57:54	BR-408 - Aliança - PE	64	Ligado	0v	203 metros	-7.6301 -35.2502

09/04/2024 21:58:13	Aliança - PE	69	Ligado	0v	350 metros	-7.6291 -35.2472
09/04/2024 21:58:23	BR-408 - Aliança - PE	66	Ligado	0v	193 metros	-7.6281 -35.2458
09/04/2024 21:58:50	BR-408 - Aliança - PE	66	Ligado	0v	495 metros	-7.6254 -35.2422
09/04/2024 21:59:03	BR-408 - Aliança - PE	66	Ligado	0v	243 metros	-7.6235 -35.2412
09/04/2024 21:59:25	BR-408 - Aliança - PE	68	Ligado	0v	406 metros	-7.6199 -35.2415
09/04/2024 21:59:43	BR-408 - Aliança - PE	63	Ligado	0v	337 metros	-7.6173 -35.2399
09/04/2024 21:59:55	BR-408 - Aliança - PE	66	Ligado	0v	215 metros	-7.6155 -35.2392
09/04/2024 22:00:12	BR-408 - Aliança - PE	60	Ligado	0v	319 metros	-7.6127 -35.2397
09/04/2024 22:00:23	BR-408 - Aliança - PE	55	Ligado	0v	180 metros	-7.6111 -35.2397
09/04/2024 22:01:03	BR-408 - Aliança - PE	59	Ligado	0v	587 metros	-7.6059 -35.2404
09/04/2024 22:01:29	BR-408 - Aliança - PE	63	Ligado	0v	471 metros	-7.6017 -35.2412
09/04/2024 22:01:44	BR-408 - Aliança - PE	64	Ligado	0v	268 metros	-7.5996 -35.2423
09/04/2024 22:02:18	BR-408 - Caueiras - Aliança - PE	75	Ligado	0v	679 metros	-7.5940 -35.2447
09/04/2024 22:02:28	BR-408 - Caueiras - Aliança - PE	72	Ligado	0v	204 metros	-7.5928 -35.2461
09/04/2024 22:02:39	BR-408 - Caueiras - Aliança - PE	76	Ligado	0v	232 metros	-7.5915 -35.2478
09/04/2024 22:03:04	BR-408 - Caueiras - Aliança - PE	40	Ligado	0v	346 metros	-7.5885 -35.2485
09/04/2024 22:03:44	BR-408 - Caueiras - Aliança - PE	70	Ligado	0v	646 metros	-7.5828 -35.2492
09/04/2024 22:03:54	BR-408 - Caueiras - Aliança - PE	68	Ligado	0v	189 metros	-7.5811 -35.2498
09/04/2024 22:04:11	BR-408 - Caueiras - Aliança - PE	67	Ligado	0v	318 metros	-7.5791 -35.2518
09/04/2024 22:04:24	BR-408 - Caueiras - Aliança - PE	68	Ligado	0v	244 metros	-7.5770 -35.2522
09/04/2024 22:04:48	BR-408 - Caueiras - Aliança - PE	65	Ligado	0v	449 metros	-7.5730 -35.2521
09/04/2024 22:04:58	BR-408 - Caueiras - Aliança - PE	73	Ligado	0v	192 metros	-7.5716 -35.2531

09/04/2024 22:05:26	BR-408 - Caueiras - Aliança - PE	70	Ligado	0v	581 metros	-7.5682 -35.2571
09/04/2024 22:05:44	BR-408 - Caueiras - Aliança - PE	64	Ligado	0v	330 metros	-7.5656 -35.2585
09/04/2024 22:06:02	BR-408 - Caueiras - Aliança - PE	69	Ligado	0v	338 metros	-7.5627 -35.2595
09/04/2024 22:06:22	BR-408 - Caueiras - Aliança - PE	66	Ligado	0v	371 metros	-7.5595 -35.2586
09/04/2024 22:07:04	BR-408 - Caueiras - Aliança - PE	65	Ligado	0v	806 metros	-7.5530 -35.2554
09/04/2024 22:07:14	BR-408 - Caueiras - Aliança - PE	63	Ligado	0v	178 metros	-7.5514 -35.2555
09/04/2024 22:07:44	BR-408 - Caueiras - Aliança - PE	62	Ligado	0v	555 metros	-7.5493 -35.2601
09/04/2024 22:08:24	BR-408 - Timbaúba - PE	65	Ligado	0v	732 metros	-7.5463 -35.2660
09/04/2024 22:08:49	BR-408 - Mocs - Timbaúba - PE	68	Ligado	0v	457 metros	-7.5449 -35.2698
09/04/2024 22:12:24	BR-408 - Mocs - Timbaúba - PE	68	Ligado	0v	3,51 km	-7.5232 -35.2929
09/04/2024 22:12:38	BR-408 - Mocs - Timbaúba - PE	68	Ligado	0v	264 metros	-7.5227 -35.2952
09/04/2024 22:13:18	BR-408 - Mocs - Timbaúba - PE	64	Ligado	0v	754 metros	-7.5220 -35.3020
09/04/2024 22:13:40	BR-408 - Mocs - Timbaúba - PE	35	Ligado	0v	357 metros	-7.5212 -35.3051
09/04/2024 22:13:54	Rodovia PE-082 - Mocs - Timbaúba - PE	32	Ligado	0v	94 metros	-7.5204 -35.3053
09/04/2024 22:14:38	Mocs - Timbaúba - PE	38	Ligado	0v	488 metros	-7.5162 -35.3040
09/04/2024 22:15:18	Rodovia PE-082 - Mocs - Timbaúba - PE	33	Ligado	0v	433 metros	-7.5124 -35.3029
09/04/2024 22:15:58	Rodovia PE-082 - Mocs - Timbaúba - PE	61	Ligado	0v	479 metros	-7.5084 -35.3014
09/04/2024 22:16:30	Rodovia PE-082 - Mocs - Timbaúba - PE	48	Ligado	0v	468 metros	-7.5046 -35.2995
09/04/2024 22:17:18	Ferreiros - PE	20	Ligado	0v	510 metros	-7.5002 -35.2984
09/04/2024 22:17:58	Rodovia PE-082 - Mocs - Ferreiros - PE	0	Ligado	0v	82 metros	-7.4995 -35.2982
09/04/2024 22:18:38	Rodovia PE-082 - Mocs - Ferreiros - PE	0	Ligado	0v	Parado	-7.4995 -35.2982
09/04/2024 22:19:18	Rodovia PE-082 - Mocs - Ferreiros - PE	32	Ligado	0v	134 metros	-7.4983 -35.2980


09/04/2024 22:19:49	Rodovia PE-082 - Mocs - Ferreiros - PE	19	Ligado	0v	265 metros	-7.4960 -35.2976
09/04/2024 22:20:08	Rua Luiz Marinho Falcão - Timbaúba - PE	18	Ligado	0v	79 metros	-7.4958 -35.2983
09/04/2024 22:20:38	Rua Luiz Marinho Falcão - Timbaúba - PE	11	Ligado	0v	99 metros	-7.4956 -35.2992
09/04/2024 22:21:18	Rua Luiz Marinho Falcão - Timbaúba - PE	12	Ligado	0v	128 metros	-7.4954 -35.3003
09/04/2024 22:21:58	Rua Luiz Marinho Falcão, 5 - Timbaúba - PE	11	Ligado	0v	147 metros	-7.4953 -35.3016
09/04/2024 22:22:14	Rua Luiz Marinho Falcão, 5 - Timbaúba - PE	10	Ligado	0v	Parado	-7.4953 -35.3016
09/04/2024 22:22:38	Rua Luiz Marinho Falcão, 5 - Timbaúba - PE	0	Ligado	0v	53 metros	-7.4954 -35.3021
09/04/2024 22:23:18	Rua Luiz Marinho Falcão, 5 - Timbaúba - PE	0	Ligado	0v	Parado	-7.4954 -35.3021
09/04/2024 22:23:58	Rua Luiz Marinho Falcão, 5 - Timbaúba - PE	0	Ligado	0v	Parado	-7.4954 -35.3021
09/04/2024 22:24:09	Rua Luiz Marinho Falcão, 5 - Timbaúba - PE	12	Ligado	0v	Parado	-7.4954 -35.3021
09/04/2024 22:24:38	Rua Luiz Marinho Falcão, 5 - Timbaúba - PE	15	Ligado	0v	129 metros	-7.4953 -35.3009
09/04/2024 22:25:18	Rua Luiz Marinho Falcão - Timbaúba - PE	11	Ligado	0v	124 metros	-7.4955 -35.2998
09/04/2024 22:25:58	Rua Luiz Marinho Falcão - Timbaúba - PE	12	Ligado	0v	114 metros	-7.4957 -35.2988
09/04/2024 22:26:38	Rodovia PE-082 - Mocs - Ferreiros - PE	14	Ligado	0v	140 metros	-7.4959 -35.2976
09/04/2024 22:27:18	Rodovia PE-082 - Ferreiros - PE	31	Ligado	0v	272 metros	-7.4935 -35.2971
09/04/2024 22:27:58	Rodovia PE-082 - Ferreiros - PE	45	Ligado	0v	391 metros	-7.4901 -35.2962
09/04/2024 22:28:16	Rodovia PE-082 - Ferreiros - PE	55	Ligado	0v	248 metros	-7.4884 -35.2948
09/04/2024 22:28:38	Rodovia PE-082 - Ferreiros - PE	69	Ligado	0v	399 metros	-7.4860 -35.2921
09/04/2024 22:29:18	Rodovia PE-082 - Ferreiros - PE	68	Ligado	0v	748 metros	-7.4816 -35.2870
09/04/2024 22:29:58	Rodovia PE-082 - Ferreiros - PE	70	Ligado	0v	692 metros	-7.4774 -35.2823
09/04/2024 22:30:38	Rodovia PE-082 - Ferreiros - PE	52	Ligado	0v	679 metros	-7.4734 -35.2777
09/04/2024 22:31:18	Ferreiros - PE	26	Ligado	0v	372 metros	-7.4712 -35.2751


09/04/2024 22:31:58	Rodovia PE-082 - Ferreiros - PE	34	Ligado	0v	289 metros	-7.4695 -35.2731
09/04/2024 22:32:38	Rodovia PE-082 - Ferreiros - PE	43	Ligado	0v	430 metros	-7.4672 -35.2701
09/04/2024 22:33:18	Rodovia PE-082 - Ferreiros - PE	46	Ligado	0v	525 metros	-7.4643 -35.2663
09/04/2024 22:33:58	Rodovia PE-082 - Ferreiros - PE	47	Ligado	0v	518 metros	-7.4615 -35.2625
09/04/2024 22:34:38	Rodovia PE-082 - Ferreiros - PE	49	Ligado	0v	562 metros	-7.4585 -35.2585
09/04/2024 22:35:18	Rodovia PE-082 - Ferreiros - PE	43	Ligado	0v	540 metros	-7.4555 -35.2546
09/04/2024 22:35:43	Rodovia PE-082 - Ferreiros - PE	40	Ligado	0v	277 metros	-7.4539 -35.2527
09/04/2024 22:35:58	Rodovia PE-082 - Ferreiros - PE	45	Ligado	0v	183 metros	-7.4524 -35.2521
09/04/2024 22:36:24	Rodovia PE-082 - Ferreiros - PE	40	Ligado	0v	290 metros	-7.4499 -35.2512
09/04/2024 22:36:38	Rodovia PE-082 - Ferreiros - PE	23	Ligado	0v	103 metros	-7.4491 -35.2509
09/04/2024 22:37:18	Rodovia PE-082 - Ferreiros - PE	24	Ligado	0v	308 metros	-7.4464 -35.2499
09/04/2024 22:37:33	Rodovia PE-082 - Ferreiros - PE	34	Ligado	0v	120 metros	-7.4454 -35.2498
09/04/2024 22:37:58	Rodovia PE-082 - Ferreiros - PE	43	Ligado	0v	275 metros	-7.4429 -35.2499
09/04/2024 22:38:30	Rodovia PE-082 - Ferreiros - PE	45	Ligado	0v	409 metros	-7.4393 -35.2502
09/04/2024 22:39:08	Rodovia PE-082 - Ferreiros - PE	65	Ligado	0v	523 metros	-7.4350 -35.2523
09/04/2024 22:39:18	Rodovia PE-082 - Ferreiros - PE	65	Ligado	0v	188 metros	-7.4335 -35.2530
09/04/2024 22:39:58	Rodovia PE-082 - Camutanga - PE	51	Ligado	0v	683 metros	-7.4280 -35.2557
09/04/2024 22:40:39	Rodovia PE-082 - Camutanga - PE	0	Ligado	0v	215 metros	-7.4262 -35.2563
09/04/2024 22:41:19	Rodovia PE-082 - Camutanga - PE	40	Ligado	0v	235 metros	-7.4244 -35.2575
09/04/2024 22:41:34	Rodovia PE-082 - Camutanga - PE	37	Ligado	0v	185 metros	-7.4230 -35.2583
09/04/2024 22:41:44	Rodovia PE-082 - Camutanga - PE	11	Ligado	0v	89 metros	-7.4223 -35.2585
09/04/2024 22:41:59	Rodovia PE-082 - Camutanga - PE	28	Ligado	0v	165 metros	-7.4216 -35.2588

09/04/2024 22:42:27	Rodovia PE-082 - Camutanga - PE	17	Ligado	0v	202 metros	-7.4198 -35.2592
09/04/2024 22:42:39	Rodovia PE-082 - Camutanga - PE	0	Ligado	0v	Parado	-7.4198 -35.2592
09/04/2024 22:43:19	Rodovia PE-082 - Camutanga - PE	27	Ligado	0v	190 metros	-7.4182 -35.2598
09/04/2024 22:43:59	Rodovia PE-082 - Camutanga - PE	21	Ligado	0v	225 metros	-7.4165 -35.2608
09/04/2024 22:44:15	Rodovia Pe Oitenta e Dois - Camutanga - PE	15	Ligado	0v	99 metros	-7.4157 -35.2613
09/04/2024 22:44:25	Rua Santa Cruz - Camutanga - PE	27	Ligado	0v	55 metros	-7.4157 -35.2618
09/04/2024 22:44:39	Rua Santa Cruz - Camutanga - PE	33	Ligado	0v	128 metros	-7.4153 -35.2629
09/04/2024 22:45:19	Rua Santa Cruz - Camutanga - PE	54	Ligado	0v	455 metros	-7.4123 -35.2657
09/04/2024 22:45:59	Rua Santa Cruz - Camutanga - PE	28	Ligado	0v	353 metros	-7.4100 -35.2679
09/04/2024 22:46:39	Rua Santa Cruz - Camutanga - PE	28	Ligado	0v	274 metros	-7.4083 -35.2697
09/04/2024 22:46:54	Rua Santa Cruz - Camutanga - PE	21	Ligado	0v	89 metros	-7.4078 -35.2703
09/04/2024 22:47:13	Rua Santa Cruz - Camutanga - PE	15	Ligado	0v	141 metros	-7.4070 -35.2713
09/04/2024 22:47:59	Rua Santa Cruz - Camutanga - PE	0	Ligado	0v	Parado	-7.4070 -35.2713
09/04/2024 22:48:39	Rua Santa Cruz - Camutanga - PE	13	Ligado	0v	51 metros	-7.4068 -35.2717
09/04/2024 22:48:51	Rua Santa Cruz - Camutanga - PE	18	Ligado	0v	Parado	-7.4068 -35.2717
09/04/2024 22:49:19	Rua Santa Cruz - Camutanga - PE	18	Ligado	0v	156 metros	-7.4057 -35.2725
09/04/2024 22:49:59	Rua Santa Cruz - Camutanga - PE	0	Ligado	0v	109 metros	-7.4049 -35.2731
09/04/2024 22:50:39	Rua Santa Cruz - Camutanga - PE	11	Ligado	0v	63 metros	-7.4044 -35.2735
09/04/2024 22:50:51	Rua Santa Cruz - Camutanga - PE	11	Ligado	0v	Parado	-7.4044 -35.2735
09/04/2024 22:51:19	Rua Santa Cruz - Itambé - PE	14	Ligado	0v	148 metros	-7.4031 -35.2734
09/04/2024 22:51:59	Rua Santa Cruz - Itambé - PE	0	Ligado	0v	Parado	-7.4031 -35.2734
09/04/2024 22:52:39	Rua Santa Cruz - Itambé - PE	10	Ligado	0v	122 metros	-7.4021 -35.2738

09/04/2024 22:53:19	Rua Santa Cruz - Itambé - PE	0	Ligado	0v	122 metros	-7.4013 -35.2745
09/04/2024 22:53:59	Rua Santa Cruz - Itambé - PE	0	Ligado	0v	76 metros	-7.4007 -35.2749
09/04/2024 22:54:39	Rua Santa Cruz - Itambé - PE	12	Ligado	0v	68 metros	-7.4001 -35.2752
09/04/2024 22:55:19	Rua Santa Cruz - Itambé - PE	0	Ligado	0v	51 metros	-7.3997 -35.2754
09/04/2024 22:55:59	Rua Santa Cruz - Itambé - PE	0	Ligado	0v	93 metros	-7.3990 -35.2758
09/04/2024 22:56:39	Rua Santa Cruz - Itambé - PE	0	Ligado	0v	Parado	-7.3990 -35.2758
09/04/2024 22:57:19	Rua Santa Cruz - Itambé - PE	0	Ligado	0v	Parado	-7.3990 -35.2758
09/04/2024 22:57:59	Rua Santa Cruz - Itambé - PE	14	Ligado	0v	118 metros	-7.3999 -35.2753
09/04/2024 22:58:39	Rua Santa Cruz - Itambé - PE	14	Ligado	0v	156 metros	-7.4011 -35.2746
09/04/2024 22:59:19	Rua Santa Cruz - Itambé - PE	13	Ligado	0v	141 metros	-7.4021 -35.2738
09/04/2024 22:59:59	Rua Santa Cruz - Itambé - PE	19	Ligado	0v	103 metros	-7.4030 -35.2734
09/04/2024 23:00:21	Rua Santa Cruz - Camutanga - PE	20	Ligado	0v	127 metros	-7.4040 -35.2737
09/04/2024 23:00:36	Rua Santa Cruz - Camutanga - PE	10	Ligado	0v	63 metros	-7.4045 -35.2734
09/04/2024 23:01:08	Avenida Monsenhor Júlio Maria - Camutanga - PE	22	Ligado	0v	141 metros	-7.4052 -35.2745
09/04/2024 23:01:19	Avenida Pedro de Albuquerque Uchôa - Camutanga - PE	12	Ligado	0v	57 metros	-7.4053 -35.2750
09/04/2024 23:01:41	Avenida Pedro de Albuquerque Uchôa - Camutanga - PE	10	Ligado	0v	127 metros	-7.4056 -35.2761
09/04/2024 23:01:59	Avenida Pedro de Albuquerque Uchôa - Camutanga - PE	0	Ligado	0v	63 metros	-7.4057 -35.2767
09/04/2024 23:02:39	Estrada para Quebeque - Camutanga - PE	12	Ligado	0v	78 metros	-7.4061 -35.2773
09/04/2024 23:03:19	Rua Antônio Bento Nogueira - Camutanga - PE	12	Ligado	0v	104 metros	-7.4069 -35.2778
09/04/2024 23:03:59	Rua Antônio Bento Nogueira - Camutanga - PE	14	Ligado	0v	85 metros	-7.4075 -35.2774
09/04/2024 23:04:18	Rua Joaquim Nabuco - Camutanga - PE	11	Ligado	0v	65 metros	-7.4081 -35.2772
09/04/2024 23:04:33	Rua Joaquim Nabuco - Camutanga - PE	11	Ligado	0v	Parado	-7.4081 -35.2772

09/04/2024 23:05:19	Rua Joaquim Nabuco - Camutanga - PE	0	Ligado	0v	116 metros	-7.4085 -35.2781
09/04/2024 23:05:59	Rua Joaquim Nabuco - Camutanga - PE	0	Ligado	0v	88 metros	-7.4088 -35.2789
09/04/2024 23:06:39	Rua Joaquim Nabuco - Camutanga - PE	0	Ligado	0v	Parado	-7.4088 -35.2789
09/04/2024 23:07:02	Rua Joaquim Nabuco - Camutanga - PE	13	Ligado	0v	62 metros	-7.4086 -35.2783
09/04/2024 23:07:19	Rua Joaquim Nabuco - Camutanga - PE	12	Ligado	0v	53 metros	-7.4084 -35.2779
09/04/2024 23:07:59	Rua Joaquim Nabuco - Camutanga - PE	0	Ligado	0v	163 metros	-7.4077 -35.2766
09/04/2024 23:08:11	Rua Joaquim Nabuco - Camutanga - PE	10	Ligado	0v	Parado	-7.4077 -35.2766
09/04/2024 23:08:39	Rua Vereadora Helena de Souza Cavalcanti - Camutanga - PE	0	Ligado	0v	68 metros	-7.4081 -35.2761
09/04/2024 23:09:12	Rua Vereadora Helena de Souza Cavalcanti - Camutanga - PE	11	Ligado	0v	87 metros	-7.4088 -35.2759
09/04/2024 23:09:34	Rua Vereadora Helena de Souza Cavalcanti - Camutanga - PE	10	Ligado	0v	55 metros	-7.4093 -35.2757
09/04/2024 23:09:59	Rua Vereadora Helena de Souza Cavalcanti - Camutanga - PE	0	Ligado	0v	Parado	-7.4093 -35.2757
09/04/2024 23:10:38	Rua Vereadora Helena de Souza Cavalcanti - Camutanga - PE	10	Ligado	0v	94 metros	-7.4101 -35.2754
09/04/2024 23:11:19	Rua Juscelino Kubitschek - Camutanga - PE	0	Ligado	0v	86 metros	-7.4108 -35.2751
09/04/2024 23:11:59	Rua Juscelino Kubitschek - Camutanga - PE	0	Ligado	0v	Parado	-7.4108 -35.2751
09/04/2024 23:12:39	Rua Juscelino Kubitschek - Camutanga - PE	0	Ligado	0v	80 metros	-7.4106 -35.2744
09/04/2024 23:12:58	Rua Juscelino Kubitschek - Camutanga - PE	10	Ligado	0v	Parado	-7.4106 -35.2744
09/04/2024 23:13:19	Avenida Moisés Correia - Camutanga - PE	18	Ligado	0v	77 metros	-7.4099 -35.2745
09/04/2024 23:13:59	Avenida Moisés Correia - Camutanga - PE	0	Ligado	0v	164 metros	-7.4086 -35.2752
09/04/2024 23:14:39	Avenida Moisés Correia - Camutanga - PE	10	Ligado	0v	152 metros	-7.4074 -35.2758
09/04/2024 23:14:49	Avenida Moisés Correia - Camutanga - PE	10	Ligado	0v	Parado	-7.4074 -35.2758
09/04/2024 23:15:19	Avenida Moisés Correia - Camutanga - PE	0	Ligado	0v	79 metros	-7.4079 -35.2754
09/04/2024 23:15:59	Avenida Moisés Correia - Camutanga - PE	0	Ligado	0v	Parado	-7.4079 -35.2754

09/04/2024 23:16:39	Avenida Moisés Correia - Camutanga - PE	0	Ligado	0v	Parado	-7.4079 -35.2754
09/04/2024 23:17:19	Avenida Moisés Correia - Camutanga - PE	0	Ligado	0v	Parado	-7.4079 -35.2754
09/04/2024 23:17:59	Avenida Moisés Correia - Camutanga - PE	0	Ligado	0v	Parado	-7.4079 -35.2754
09/04/2024 23:18:39	Avenida Moisés Correia - Camutanga - PE	0	Ligado	0v	Parado	-7.4079 -35.2754
09/04/2024 23:19:19	Avenida Moisés Correia - Camutanga - PE	0	Ligado	0v	Parado	-7.4079 -35.2754
09/04/2024 23:19:59	Avenida Moisés Correia - Camutanga - PE	0	Ligado	0v	Parado	-7.4079 -35.2754
09/04/2024 23:20:39	Avenida Moisés Correia - Camutanga - PE	0	Ligado	0v	Parado	-7.4079 -35.2754
09/04/2024 23:21:06	Avenida Moisés Correia - Camutanga - PE	0	Ligado	0v	Parado	-7.4079 -35.2754
09/04/2024 23:21:08						
09/04/2024 23:25:40	Avenida Moisés Correia - Camutanga - PE	0	Desligado	0v	Parado	-7.4079 -35.2754
09/04/2024 23:30:40	Avenida Moisés Correia - Camutanga - PE	0	Desligado	0v	Parado	-7.4079 -35.2754
09/04/2024 23:35:40	Avenida Moisés Correia - Camutanga - PE	0	Desligado	0v	Parado	-7.4079 -35.2754
09/04/2024 23:40:40	Avenida Moisés Correia - Camutanga - PE	0	Desligado	0v	Parado	-7.4079 -35.2754
09/04/2024 23:45:40	Avenida Moisés Correia - Camutanga - PE	0	Desligado	0v	Parado	-7.4079 -35.2754
09/04/2024 23:50:40	Avenida Moisés Correia - Camutanga - PE	0	Desligado	0v	Parado	-7.4079 -35.2754
09/04/2024 23:55:40	Avenida Moisés Correia - Camutanga - PE	0	Desligado	0v	Parado	-7.4079 -35.2754
10/04/2024 00:00:40	Avenida Moisés Correia - Camutanga - PE	0	Desligado	0v	Parado	-7.4079 -35.2754
10/04/2024 00:05:40	Avenida Moisés Correia - Camutanga - PE	0	Desligado	0v	Parado	-7.4079 -35.2754
10/04/2024 00:10:40	Avenida Moisés Correia - Camutanga - PE	0	Desligado	0v	Parado	-7.4079 -35.2754
10/04/2024 00:15:40	Avenida Moisés Correia - Camutanga - PE	0	Desligado	0v	Parado	-7.4079 -35.2754
10/04/2024 00:20:40	Avenida Moisés Correia - Camutanga - PE	0	Desligado	0v	Parado	-7.4079 -35.2754
10/04/2024 00:25:40	Avenida Moisés Correia - Camutanga - PE	0	Desligado	0v	Parado	-7.4079 -35.2754

10/04/2024 06:00:40	Avenida Moisés Correia - Camutanga - PE	0	Desligado	0v	Parado	-7.4079 -35.2754
10/04/2024 06:05:40	Avenida Moisés Correia - Camutanga - PE	0	Desligado	0v	Parado	-7.4079 -35.2754
10/04/2024 06:10:40	Avenida Moisés Correia - Camutanga - PE	0	Desligado	0v	Parado	-7.4079 -35.2754
10/04/2024 06:11:51	Avenida Moisés Correia - Camutanga - PE	0	Desligado	0v	Parado	-7.4079 -35.2754
10/04/2024 06:12:05						
10/04/2024 06:12:41	Avenida Moisés Correia - Camutanga - PE	0	Ligado	0v	Parado	-7.4079 -35.2754
10/04/2024 06:13:21	Avenida Moisés Correia - Camutanga - PE	0	Ligado	0v	Parado	-7.4079 -35.2754
10/04/2024 06:14:01	Avenida Moisés Correia - Camutanga - PE	0	Ligado	0v	Parado	-7.4079 -35.2754
10/04/2024 06:14:41	Avenida Moisés Correia - Camutanga - PE	0	Ligado	0v	Parado	-7.4079 -35.2754
10/04/2024 06:15:21	Avenida Moisés Correia - Camutanga - PE	0	Ligado	0v	Parado	-7.4079 -35.2754
10/04/2024 06:16:01	Avenida Moisés Correia - Camutanga - PE	0	Ligado	0v	Parado	-7.4079 -35.2754
10/04/2024 06:16:41	Avenida Moisés Correia - Camutanga - PE	0	Ligado	0v	Parado	-7.4079 -35.2754
10/04/2024 06:17:21	Avenida Moisés Correia - Camutanga - PE	0	Ligado	0v	Parado	-7.4079 -35.2754
10/04/2024 06:18:01	Avenida Moisés Correia - Camutanga - PE	0	Ligado	0v	Parado	-7.4079 -35.2754
10/04/2024 06:18:41	Avenida Moisés Correia - Camutanga - PE	0	Ligado	0v	Parado	-7.4079 -35.2754
10/04/2024 06:19:21	Avenida Moisés Correia - Camutanga - PE	0	Ligado	0v	Parado	-7.4079 -35.2754
10/04/2024 06:20:01	Avenida Moisés Correia - Camutanga - PE	0	Ligado	0v	Parado	-7.4079 -35.2754
10/04/2024 06:20:41	Avenida Moisés Correia - Camutanga - PE	0	Ligado	0v	Parado	-7.4079 -35.2754
10/04/2024 06:21:21	Avenida Moisés Correia - Camutanga - PE	0	Ligado	0v	Parado	-7.4079 -35.2754
10/04/2024 06:22:01	Avenida Moisés Correia - Camutanga - PE	0	Ligado	0v	Parado	-7.4079 -35.2754
10/04/2024 06:22:41	Avenida Moisés Correia - Camutanga - PE	0	Ligado	0v	Parado	-7.4079 -35.2754
10/04/2024 06:23:21	Avenida Moisés Correia - Camutanga - PE	0	Ligado	0v	Parado	-7.4079 -35.2754

10/04/2024 06:24:01	Avenida Moisés Correia - Camutanga - PE	0	Ligado	0v	Parado	-7.4079 -35.2754
10/04/2024 06:24:41	Avenida Moisés Correia - Camutanga - PE	0	Ligado	0v	Parado	-7.4079 -35.2754
10/04/2024 06:25:21	Avenida Moisés Correia - Camutanga - PE	0	Ligado	0v	Parado	-7.4079 -35.2754
10/04/2024 06:26:01	Avenida Moisés Correia - Camutanga - PE	0	Ligado	0v	Parado	-7.4079 -35.2754
10/04/2024 06:27:41	Avenida Moisés Correia - Camutanga - PE	0	Ligado	0v	Parado	-7.4079 -35.2754
10/04/2024 06:28:21	Avenida Moisés Correia - Camutanga - PE	0	Ligado	0v	Parado	-7.4079 -35.2754
10/04/2024 06:29:01	Avenida Moisés Correia - Camutanga - PE	0	Ligado	0v	Parado	-7.4079 -35.2754
10/04/2024 06:29:41	Avenida Moisés Correia - Camutanga - PE	0	Ligado	0v	Parado	-7.4079 -35.2754
10/04/2024 06:30:21	Avenida Moisés Correia - Camutanga - PE	0	Ligado	0v	Parado	-7.4079 -35.2754
10/04/2024 06:31:01	Avenida Moisés Correia - Camutanga - PE	0	Ligado	0v	Parado	-7.4079 -35.2754
10/04/2024 06:31:41	Avenida Moisés Correia - Camutanga - PE	0	Ligado	0v	59 metros	-7.4084 -35.2751
10/04/2024 06:32:21	Avenida Moisés Correia - Camutanga - PE	0	Ligado	0v	79 metros	-7.4090 -35.2749
10/04/2024 06:33:01	Avenida Moisés Correia - Camutanga - PE	0	Ligado	0v	132 metros	-7.4101 -35.2744
10/04/2024 06:33:41	Avenida Moisés Correia - Camutanga - PE	0	Ligado	0v	Parado	-7.4101 -35.2744
10/04/2024 06:34:21	Rua Juscelino Kubitschek - Camutanga - PE	11	Ligado	0v	58 metros	-7.4102 -35.2739
10/04/2024 06:35:01	Avenida Presidente Getúlio Vargas - Camutanga - PE	0	Ligado	0v	84 metros	-7.4099 -35.2732
10/04/2024 06:35:39	Avenida Presidente Getúlio Vargas - Camutanga - PE	10	Ligado	0v	Parado	-7.4099 -35.2732
10/04/2024 06:36:21	Avenida Doutor Simplício Tavares de Melo - Camutanga - PE	0	Ligado	0v	126 metros	-7.4087 -35.2732
10/04/2024 06:37:01	Avenida Doutor Simplício Tavares de Melo - Camutanga - PE	0	Ligado	0v	71 metros	-7.4087 -35.2738
10/04/2024 06:37:41	Avenida Doutor Simplício Tavares de Melo - Camutanga - PE	0	Ligado	0v	Parado	-7.4087 -35.2738
10/04/2024 06:38:21	Avenida Doutor Simplício Tavares de Melo - Camutanga - PE	12	Ligado	0v	Parado	-7.4087 -35.2738
10/04/2024 06:39:01	Avenida Presidente Getúlio Vargas, 240 - Camutanga - PE	16	Ligado	0v	218 metros	-7.4070 -35.2748

10/04/2024 06:39:11	Avenida Presidente Getúlio Vargas, 240 - Camutanga - PE	12	Ligado	0v	Parado	-7.4070 -35.2748
10/04/2024 06:39:24	Rua Joaquim Nabuco - Camutanga - PE	12	Ligado	0v	65 metros	-7.4070 -35.2754
10/04/2024 06:39:41	Rua Joaquim Nabuco - Camutanga - PE	0	Ligado	0v	Parado	-7.4070 -35.2754
10/04/2024 06:40:21	Avenida Moisés Correia - Camutanga - PE	18	Ligado	0v	123 metros	-7.4063 -35.2762
10/04/2024 06:41:01	Avenida Moisés Correia - Camutanga - PE	0	Ligado	0v	68 metros	-7.4057 -35.2765
10/04/2024 06:41:41	Avenida Pedro de Albuquerque Uchôa - Camutanga - PE	17	Ligado	0v	80 metros	-7.4054 -35.2758
10/04/2024 06:42:21	Avenida Monsenhor Júlio Maria - Camutanga - PE	0	Ligado	0v	145 metros	-7.4051 -35.2746
10/04/2024 06:43:01	Avenida Pedro de Albuquerque Uchôa - Camutanga - PE	0	Ligado	0v	119 metros	-7.4046 -35.2736
10/04/2024 06:43:41	Rua Santa Cruz - Camutanga - PE	0	Ligado	0v	96 metros	-7.4051 -35.2730
10/04/2024 06:44:21	Rua Santa Cruz - Camutanga - PE	0	Ligado	0v	Parado	-7.4051 -35.2730
10/04/2024 06:45:01	Rua Santa Cruz - Camutanga - PE	17	Ligado	0v	147 metros	-7.4062 -35.2722
10/04/2024 06:45:30	Rua Santa Cruz - Camutanga - PE	10	Ligado	0v	112 metros	-7.4069 -35.2715
10/04/2024 06:45:41	Rua Santa Cruz - Camutanga - PE	0	Ligado	0v	Parado	-7.4069 -35.2715
10/04/2024 06:46:21	Rua Santa Cruz - Camutanga - PE	12	Ligado	0v	55 metros	-7.4072 -35.2711
10/04/2024 06:47:01	Rua Santa Cruz - Camutanga - PE	27	Ligado	0v	225 metros	-7.4085 -35.2695
10/04/2024 06:47:27	Rua Santa Cruz - Camutanga - PE	27	Ligado	0v	192 metros	-7.4097 -35.2683
10/04/2024 06:47:41	Rua Santa Cruz - Camutanga - PE	21	Ligado	0v	64 metros	-7.4101 -35.2679
10/04/2024 06:48:22	Rua Santa Cruz - Camutanga - PE	36	Ligado	0v	267 metros	-7.4118 -35.2662
10/04/2024 06:49:02	Rua Santa Cruz - Camutanga - PE	46	Ligado	0v	482 metros	-7.4150 -35.2632
10/04/2024 06:49:23	Rodovia Pe Oitenta e Dois - Camutanga - PE	32	Ligado	0v	250 metros	-7.4160 -35.2612
10/04/2024 06:49:42	Rodovia PE-082 - Camutanga - PE	22	Ligado	0v	121 metros	-7.4169 -35.2606
10/04/2024 06:50:03	Rodovia PE-082 - Camutanga - PE	15	Ligado	0v	131 metros	-7.4179 -35.2600

10/04/2024 06:50:22	Camutanga - PE	22	Ligado	0v	113 metros	-7.4188 -35.2595
10/04/2024 06:50:54	Rodovia PE-082 - Camutanga - PE	25	Ligado	0v	200 metros	-7.4205 -35.2591
10/04/2024 06:51:23	Rodovia PE-082 - Camutanga - PE	14	Ligado	0v	205 metros	-7.4223 -35.2586
10/04/2024 06:51:42	Rodovia PE-082 - Camutanga - PE	41	Ligado	0v	157 metros	-7.4236 -35.2580
10/04/2024 06:52:22	Rodovia PE-082 - Camutanga - PE	11	Ligado	0v	374 metros	-7.4264 -35.2562
10/04/2024 06:52:42	Rodovia PE-082 - Camutanga - PE	33	Ligado	0v	154 metros	-7.4278 -35.2558
10/04/2024 06:53:02	Rodovia PE-082 - Camutanga - PE	46	Ligado	0v	220 metros	-7.4296 -35.2550
10/04/2024 06:53:42	Rodovia PE-082 - Ferreiros - PE	61	Ligado	0v	624 metros	-7.4346 -35.2525
10/04/2024 06:54:22	Rodovia PE-082 - Ferreiros - PE	39	Ligado	0v	577 metros	-7.4393 -35.2503
10/04/2024 06:55:02	Rodovia PE-082 - Ferreiros - PE	27	Ligado	0v	450 metros	-7.4433 -35.2499
10/04/2024 06:55:32	Rodovia PE-082 - Ferreiros - PE	35	Ligado	0v	313 metros	-7.4461 -35.2499
10/04/2024 06:55:42	Rodovia PE-082 - Ferreiros - PE	20	Ligado	0v	77 metros	-7.4468 -35.2501
10/04/2024 06:56:10	Rodovia PE-082 - Ferreiros - PE	32	Ligado	0v	254 metros	-7.4489 -35.2509
10/04/2024 06:56:22	Ferreiros - PE	29	Ligado	0v	86 metros	-7.4496 -35.2511
10/04/2024 06:57:02	Rodovia PE-082 - Ferreiros - PE	46	Ligado	0v	470 metros	-7.4536 -35.2526
10/04/2024 06:57:42	Rodovia PE-082 - Ferreiros - PE	51	Ligado	0v	533 metros	-7.4567 -35.2563
10/04/2024 06:58:22	Rodovia PE-082 - Ferreiros - PE	51	Ligado	0v	594 metros	-7.4599 -35.2606
10/04/2024 06:59:02	Rodovia PE-082 - Ferreiros - PE	51	Ligado	0v	552 metros	-7.4629 -35.2645
10/04/2024 06:59:42	Rodovia PE-082 - Ferreiros - PE	51	Ligado	0v	564 metros	-7.4660 -35.2686
10/04/2024 07:00:22	Rodovia PE-082 - Ferreiros - PE	49	Ligado	0v	558 metros	-7.4690 -35.2726
10/04/2024 07:01:02	Rodovia PE-082 - Ferreiros - PE	24	Ligado	0v	373 metros	-7.4712 -35.2752
10/04/2024 07:01:42	Rodovia PE-082 - Ferreiros - PE	46	Ligado	0v	316 metros	-7.4730 -35.2774

10/04/2024 07:02:22	Rodovia PE-082 - Ferreiros - PE	52	Ligado	0v	582 metros	-7.4765 -35.2813
10/04/2024 07:03:02	Rodovia PE-082 - Ferreiros - PE	60	Ligado	0v	598 metros	-7.4800 -35.2854
10/04/2024 07:03:42	Rodovia PE-082 - Ferreiros - PE	69	Ligado	0v	739 metros	-7.4844 -35.2904
10/04/2024 07:04:22	Rodovia PE-082 - Ferreiros - PE	65	Ligado	0v	759 metros	-7.4890 -35.2955
10/04/2024 07:04:33	Rodovia PE-082 - Ferreiros - PE	67	Ligado	0v	207 metros	-7.4906 -35.2965
10/04/2024 07:05:02	Rodovia PE-082 - Ferreiros - PE	21	Ligado	0v	328 metros	-7.4934 -35.2971
10/04/2024 07:05:40	Rodovia PE-082 - Mocs - Ferreiros - PE	18	Ligado	0v	250 metros	-7.4956 -35.2976
10/04/2024 07:06:22	Rodovia PE-082 - Mocs - Ferreiros - PE	27	Ligado	0v	317 metros	-7.4984 -35.2981
10/04/2024 07:07:02	Rodovia PE-082 - Mocs - Timbaúba - PE	20	Ligado	0v	270 metros	-7.5008 -35.2986
10/04/2024 07:07:35	Timbaúba - PE	11	Ligado	0v	246 metros	-7.5030 -35.2991
10/04/2024 07:08:21	Rodovia PE-082 - Mocs - Timbaúba - PE	14	Ligado	0v	53 metros	-7.5034 -35.2991
10/04/2024 07:08:39	Rodovia PE-082 - Mocs - Timbaúba - PE	32	Ligado	0v	143 metros	-7.5046 -35.2996
10/04/2024 07:09:02	Rodovia PE-082 - Mocs - Timbaúba - PE	40	Ligado	0v	224 metros	-7.5064 -35.3005
10/04/2024 07:09:42	Rodovia PE-082 - Mocs - Timbaúba - PE	46	Ligado	0v	493 metros	-7.5104 -35.3024
10/04/2024 07:10:06	Mocs - Timbaúba - PE	16	Ligado	0v	224 metros	-7.5124 -35.3030
10/04/2024 07:10:16	Rodovia PE-082 - Mocs - Timbaúba - PE	22	Ligado	0v	59 metros	-7.5129 -35.3031
10/04/2024 07:10:28	Rua Coronel Claudino - Mocs - Timbaúba - PE	31	Ligado	0v	91 metros	-7.5134 -35.3038
10/04/2024 07:10:40	Mocs - Timbaúba - PE	27	Ligado	0v	99 metros	-7.5137 -35.3046
10/04/2024 07:11:02	Rua Coronel Claudino - Mocs - Timbaúba - PE	21	Ligado	0v	151 metros	-7.5140 -35.3059
10/04/2024 07:11:42	Rua Quinze de Novembro - Mocs - Timbaúba - PE	0	Ligado	0v	169 metros	-7.5140 -35.3074
10/04/2024 07:11:58	Rua Quinze de Novembro - Mocs - Timbaúba - PE	15	Ligado	0v	Parado	-7.5140 -35.3074
10/04/2024 07:12:22	Rua Wilson Neves Calabria - Mocs - Timbaúba - PE	15	Ligado	0v	167 metros	-7.5153 -35.3083

10/04/2024 07:12:32	Rua Wilson Neves Calabria - Mocs - Timbaúba - PE	18	Ligado	0v	Parado	-7.5153 -35.3083
10/04/2024 07:13:02	Travessa Sete de Setembro - Mocs - Timbaúba - PE	0	Ligado	0v	136 metros	-7.5149 -35.3095
10/04/2024 07:13:42	Rua Manoel Xavier de Andrade - Mocs - Timbaúba - PE	0	Ligado	0v	58 metros	-7.5151 -35.3100
10/04/2024 07:14:22	Rua Manoel Xavier de Andrade - Mocs - Timbaúba - PE	0	Ligado	0v	Parado	-7.5151 -35.3100
10/04/2024 07:15:02	Rua Manoel Xavier de Andrade - Mocs - Timbaúba - PE	0	Ligado	0v	Parado	-7.5151 -35.3100
10/04/2024 07:15:42	Rua Manoel Xavier de Andrade - Mocs - Timbaúba - PE	0	Ligado	0v	Parado	-7.5151 -35.3100
10/04/2024 07:16:22	Rua Manoel Xavier de Andrade - Mocs - Timbaúba - PE	0	Ligado	0v	Parado	-7.5151 -35.3100
10/04/2024 07:17:02	Rua Manoel Xavier de Andrade - Mocs - Timbaúba - PE	0	Ligado	0v	Parado	-7.5151 -35.3100
10/04/2024 07:17:42	Rua Manoel Xavier de Andrade - Mocs - Timbaúba - PE	0	Ligado	0v	Parado	-7.5151 -35.3100
10/04/2024 07:18:22	Rua Manoel Xavier de Andrade - Mocs - Timbaúba - PE	0	Ligado	0v	Parado	-7.5151 -35.3100
10/04/2024 07:19:02	Rua Manoel Xavier de Andrade - Mocs - Timbaúba - PE	0	Ligado	0v	Parado	-7.5151 -35.3100
10/04/2024 07:19:42	Rua Manoel Xavier de Andrade - Mocs - Timbaúba - PE	0	Ligado	0v	Parado	-7.5151 -35.3100
10/04/2024 07:20:22	Rua Manoel Xavier de Andrade - Mocs - Timbaúba - PE	0	Ligado	0v	Parado	-7.5151 -35.3100
10/04/2024 07:21:02	Rua Manoel Xavier de Andrade - Mocs - Timbaúba - PE	0	Ligado	0v	152 metros	-7.5162 -35.3107
10/04/2024 07:21:42	Rua Doutor Geraldo Ferreira Lima - Mocs - Timbaúba - PE	20	Ligado	0v	112 metros	-7.5171 -35.3102
10/04/2024 07:21:56	Travessa Barão de Lucena - Mocs - Timbaúba - PE	26	Ligado	0v	86 metros	-7.5177 -35.3098
10/04/2024 07:22:15	Travessa Barão de Lucena - Mocs - Timbaúba - PE	14	Ligado	0v	127 metros	-7.5188 -35.3094
10/04/2024 07:22:30	Travessa Barão de Lucena - Mocs - Timbaúba - PE	13	Ligado	0v	70 metros	-7.5194 -35.3093
10/04/2024 07:23:02	Avenida Luis Barbosa - Mocs - Timbaúba - PE	16	Ligado	0v	140 metros	-7.5198 -35.3105
10/04/2024 07:23:42	Avenida Luis Barbosa - Mocs - Timbaúba - PE	12	Ligado	0v	167 metros	-7.5202 -35.3120
10/04/2024 07:23:54	Avenida Luis Barbosa - Mocs - Timbaúba - PE	11	Ligado	0v	Parado	-7.5202 -35.3120
10/04/2024 07:24:21	PE-089 - Mocs - Timbaúba - PE	32	Ligado	0v	146 metros	-7.5205 -35.3132

10/04/2024 07:25:02	PE-089 - Araruna - Timbaúba - PE	25	Ligado	0v	310 metros	-7.5201 -35.3160
10/04/2024 07:25:42	PE-089 - Araruna - Timbaúba - PE	28	Ligado	0v	341 metros	-7.5197 -35.3191
10/04/2024 07:26:23	PE-089 - Araruna - Timbaúba - PE	0	Ligado	0v	183 metros	-7.5195 -35.3207
10/04/2024 07:26:34	PE-089 - Araruna - Timbaúba - PE	13	Ligado	0v	Parado	-7.5195 -35.3207
10/04/2024 07:26:47	PE-089 - Araruna - Timbaúba - PE	20	Ligado	0v	57 metros	-7.5196 -35.3202
10/04/2024 07:27:03	PE-089 - Araruna - Timbaúba - PE	13	Ligado	0v	100 metros	-7.5197 -35.3193
10/04/2024 07:27:43	PE-089 - Araruna - Timbaúba - PE	0	Ligado	0v	206 metros	-7.5200 -35.3175
10/04/2024 07:28:23	PE-089 - Araruna - Timbaúba - PE	0	Ligado	0v	Parado	-7.5200 -35.3175
10/04/2024 07:29:03	PE-089 - Araruna - Timbaúba - PE	0	Ligado	0v	Parado	-7.5200 -35.3175
10/04/2024 07:29:43	PE-089 - Araruna - Timbaúba - PE	0	Ligado	0v	Parado	-7.5200 -35.3175
10/04/2024 07:30:23	PE-089 - Araruna - Timbaúba - PE	0	Ligado	0v	Parado	-7.5200 -35.3175
10/04/2024 07:31:03	PE-089 - Araruna - Timbaúba - PE	0	Ligado	0v	Parado	-7.5200 -35.3175
10/04/2024 07:31:43	PE-089 - Araruna - Timbaúba - PE	0	Ligado	0v	Parado	-7.5200 -35.3175
10/04/2024 07:32:23	PE-089 - Araruna - Timbaúba - PE	0	Ligado	0v	Parado	-7.5200 -35.3175
10/04/2024 07:33:03	PE-089 - Araruna - Timbaúba - PE	0	Ligado	0v	Parado	-7.5200 -35.3175
10/04/2024 07:33:43	PE-089 - Araruna - Timbaúba - PE	0	Ligado	0v	Parado	-7.5200 -35.3175
10/04/2024 07:34:23	PE-089 - Araruna - Timbaúba - PE	0	Ligado	0v	Parado	-7.5200 -35.3175
10/04/2024 07:35:03	PE-089 - Araruna - Timbaúba - PE	0	Ligado	0v	Parado	-7.5200 -35.3175
10/04/2024 07:35:43	PE-089 - Araruna - Timbaúba - PE	0	Ligado	0v	Parado	-7.5200 -35.3175
10/04/2024 07:36:23	PE-089 - Araruna - Timbaúba - PE	0	Ligado	0v	Parado	-7.5200 -35.3175
10/04/2024 07:37:03	PE-089 - Araruna - Timbaúba - PE	0	Ligado	0v	Parado	-7.5200 -35.3175
10/04/2024 07:37:43	PE-089 - Araruna - Timbaúba - PE	0	Ligado	0v	Parado	-7.5200 -35.3175

10/04/2024 07:38:23	PE-089 - Araruna - Timbaúba - PE	0	Ligado	0v	Parado	-7.5200 -35.3175
10/04/2024 07:39:03	PE-089 - Araruna - Timbaúba - PE	0	Ligado	0v	Parado	-7.5200 -35.3175
10/04/2024 07:39:43	PE-089 - Araruna - Timbaúba - PE	0	Ligado	0v	Parado	-7.5200 -35.3175
10/04/2024 07:40:23	PE-089 - Araruna - Timbaúba - PE	0	Ligado	0v	Parado	-7.5200 -35.3175
10/04/2024 07:41:03	PE-089 - Araruna - Timbaúba - PE	0	Ligado	0v	Parado	-7.5200 -35.3175
10/04/2024 07:41:43	PE-089 - Araruna - Timbaúba - PE	0	Ligado	0v	Parado	-7.5200 -35.3175
10/04/2024 07:42:23	PE-089 - Araruna - Timbaúba - PE	0	Ligado	0v	Parado	-7.5200 -35.3175
10/04/2024 07:43:03	PE-089 - Araruna - Timbaúba - PE	0	Ligado	0v	Parado	-7.5200 -35.3175
10/04/2024 07:43:43	PE-089 - Araruna - Timbaúba - PE	0	Ligado	0v	Parado	-7.5200 -35.3175
10/04/2024 07:44:23	PE-089 - Araruna - Timbaúba - PE	0	Ligado	0v	Parado	-7.5200 -35.3175
10/04/2024 07:45:03	PE-089 - Araruna - Timbaúba - PE	0	Ligado	0v	Parado	-7.5200 -35.3175
10/04/2024 07:45:43	PE-089 - Araruna - Timbaúba - PE	0	Ligado	0v	Parado	-7.5200 -35.3175
10/04/2024 07:46:23	PE-089 - Araruna - Timbaúba - PE	0	Ligado	0v	Parado	-7.5200 -35.3175
10/04/2024 07:47:03	PE-089 - Araruna - Timbaúba - PE	0	Ligado	0v	Parado	-7.5200 -35.3175
10/04/2024 07:47:43	PE-089 - Araruna - Timbaúba - PE	0	Ligado	0v	Parado	-7.5200 -35.3175
10/04/2024 07:48:23	PE-089 - Araruna - Timbaúba - PE	0	Ligado	0v	Parado	-7.5200 -35.3175
10/04/2024 07:49:03	PE-089 - Araruna - Timbaúba - PE	0	Ligado	0v	Parado	-7.5200 -35.3175
10/04/2024 07:49:43	PE-089 - Araruna - Timbaúba - PE	0	Ligado	0v	Parado	-7.5200 -35.3175
10/04/2024 07:50:23	PE-089 - Araruna - Timbaúba - PE	0	Ligado	0v	Parado	-7.5200 -35.3175
10/04/2024 07:51:03	PE-089 - Araruna - Timbaúba - PE	0	Ligado	0v	Parado	-7.5200 -35.3175
10/04/2024 07:51:43	PE-089 - Araruna - Timbaúba - PE	0	Ligado	0v	Parado	-7.5200 -35.3175
10/04/2024 07:52:23	PE-089 - Araruna - Timbaúba - PE	0	Ligado	0v	Parado	-7.5200 -35.3175



10/04/2024 07:53:03	PE-089 - Araruna - Timbaúba - PE	0	Ligado	0v	Parado	-7.5200 -35.3175
10/04/2024 07:53:43	PE-089 - Araruna - Timbaúba - PE	0	Ligado	0v	Parado	-7.5200 -35.3175
10/04/2024 07:54:23	PE-089 - Araruna - Timbaúba - PE	27	Ligado	0v	205 metros	-7.5202 -35.3157
10/04/2024 07:55:03	PE-089 - Mocs - Timbaúba - PE	45	Ligado	0v	357 metros	-7.5205 -35.3124
10/04/2024 07:55:43	PE-089 - Mocs - Timbaúba - PE	27	Ligado	0v	324 metros	-7.5203 -35.3095
10/04/2024 07:56:23	BR-408 - Mocs - Timbaúba - PE	40	Ligado	0v	308 metros	-7.5208 -35.3068
10/04/2024 07:56:37	BR-408 - Mocs - Timbaúba - PE	21	Ligado	0v	138 metros	-7.5211 -35.3056
10/04/2024 07:57:03	Rodovia PE-082 - Mocs - Timbaúba - PE	35	Ligado	0v	203 metros	-7.5193 -35.3050
10/04/2024 07:57:43	Rodovia PE-082 - Mocs - Timbaúba - PE	20	Ligado	0v	421 metros	-7.5157 -35.3039
10/04/2024 07:58:23	Rodovia PE-082 - Mocs - Timbaúba - PE	35	Ligado	0v	361 metros	-7.5126 -35.3030
10/04/2024 07:59:03	Rodovia PE-082 - Mocs - Timbaúba - PE	42	Ligado	0v	325 metros	-7.5098 -35.3021
10/04/2024 07:59:37	Rodovia PE-082 - Mocs - Timbaúba - PE	46	Ligado	0v	451 metros	-7.5062 -35.3003
10/04/2024 08:00:04	Rodovia PE-082 - Mocs - Timbaúba - PE	43	Ligado	0v	317 metros	-7.5036 -35.2991
10/04/2024 08:00:23	Rodovia PE-082 - Mocs - Timbaúba - PE	41	Ligado	0v	234 metros	-7.5015 -35.2987
10/04/2024 08:01:03	Rodovia PE-082 - Mocs - Ferreiros - PE	29	Ligado	0v	297 metros	-7.4989 -35.2982
10/04/2024 08:01:43	Rodovia PE-082 - Mocs - Ferreiros - PE	33	Ligado	0v	353 metros	-7.4958 -35.2976
10/04/2024 08:02:23	Rodovia PE-082 - Ferreiros - PE	12	Ligado	0v	303 metros	-7.4932 -35.2970
10/04/2024 08:02:58	Rodovia PE-082 - Ferreiros - PE	53	Ligado	0v	362 metros	-7.4900 -35.2962
10/04/2024 08:03:09	Rodovia PE-082 - Ferreiros - PE	57	Ligado	0v	167 metros	-7.4888 -35.2953
10/04/2024 08:03:43	Rodovia PE-082 - Ferreiros - PE	64	Ligado	0v	598 metros	-7.4852 -35.2913
10/04/2024 08:04:23	Rodovia PE-082 - Ferreiros - PE	66	Ligado	0v	704 metros	-7.4811 -35.2865
10/04/2024 08:05:03	Rodovia PE-082 - Ferreiros - PE	58	Ligado	0v	705 metros	-7.4769 -35.2817

10/04/2024 08:05:43	Rodovia PE-082 - Ferreiros - PE	53	Ligado	0v	640 metros	-7.4731 -35.2774
10/04/2024 08:06:23	Rodovia PE-082 - Ferreiros - PE	23	Ligado	0v	367 metros	-7.4709 -35.2749
10/04/2024 08:07:04	Rodovia PE-082 - Ferreiros - PE	42	Ligado	0v	351 metros	-7.4689 -35.2724
10/04/2024 08:07:44	Rodovia PE-082 - Ferreiros - PE	51	Ligado	0v	519 metros	-7.4661 -35.2687
10/04/2024 08:08:24	Rodovia PE-082 - Ferreiros - PE	56	Ligado	0v	620 metros	-7.4627 -35.2642
10/04/2024 08:09:04	Rodovia PE-082 - Ferreiros - PE	59	Ligado	0v	662 metros	-7.4591 -35.2594
10/04/2024 08:09:44	Rodovia PE-082 - Ferreiros - PE	52	Ligado	0v	641 metros	-7.4556 -35.2548
10/04/2024 08:10:06	Rodovia PE-082 - Ferreiros - PE	49	Ligado	0v	304 metros	-7.4538 -35.2528
10/04/2024 08:10:24	Rodovia PE-082 - Ferreiros - PE	50	Ligado	0v	257 metros	-7.4517 -35.2519
10/04/2024 08:10:43	Ferreiros - PE	34	Ligado	0v	246 metros	-7.4496 -35.2511
10/04/2024 08:11:04	Rodovia PE-082 - Ferreiros - PE	29	Ligado	0v	122 metros	-7.4486 -35.2507
10/04/2024 08:11:20	Rodovia PE-082 - Ferreiros - PE	20	Ligado	0v	123 metros	-7.4476 -35.2503
10/04/2024 08:11:44	Rodovia PE-082 - Ferreiros - PE	0	Ligado	0v	Parado	-7.4476 -35.2503
10/04/2024 08:12:24	Rodovia PE-082 - Ferreiros - PE	12	Ligado	0v	51 metros	-7.4471 -35.2501
10/04/2024 08:13:04	Rodovia PE-082 - Ferreiros - PE	34	Ligado	0v	248 metros	-7.4450 -35.2498
10/04/2024 08:13:44	Rodovia PE-082 - Ferreiros - PE	48	Ligado	0v	488 metros	-7.4406 -35.2501
10/04/2024 08:14:00	Rodovia PE-082 - Ferreiros - PE	38	Ligado	0v	203 metros	-7.4388 -35.2504
10/04/2024 08:14:24	Rodovia PE-082 - Ferreiros - PE	51	Ligado	0v	285 metros	-7.4365 -35.2515
10/04/2024 08:15:04	Rodovia PE-082 - Ferreiros - PE	54	Ligado	0v	679 metros	-7.4311 -35.2543
10/04/2024 08:15:44	Rodovia PE-082 - Camutanga - PE	16	Ligado	0v	559 metros	-7.4264 -35.2562
10/04/2024 08:15:58	Rodovia PE-082 - Camutanga - PE	32	Ligado	0v	79 metros	-7.4258 -35.2565
10/04/2024 08:16:24	Rodovia PE-082 - Camutanga - PE	48	Ligado	0v	328 metros	-7.4233 -35.2581

10/04/2024 08:16:41	Rodovia PE-082 - Camutanga - PE	12	Ligado	0v	128 metros	-7.4223 -35.2586
10/04/2024 08:17:04	Rodovia PE-082 - Camutanga - PE	32	Ligado	0v	166 metros	-7.4208 -35.2589
10/04/2024 08:17:44	Rodovia PE-082 - Camutanga - PE	34	Ligado	0v	323 metros	-7.4181 -35.2599
10/04/2024 08:18:24	Rodovia PE-082 - Camutanga - PE	26	Ligado	0v	253 metros	-7.4161 -35.2611
10/04/2024 08:18:34	Rua Santa Cruz - Camutanga - PE	17	Ligado	0v	67 metros	-7.4156 -35.2614
10/04/2024 08:18:55	Rua Santa Cruz - Camutanga - PE	33	Ligado	0v	172 metros	-7.4152 -35.2629
10/04/2024 08:19:44	Rua Santa Cruz - Camutanga - PE	41	Ligado	0v	507 metros	-7.4119 -35.2660
10/04/2024 08:20:24	Rua Santa Cruz - Camutanga - PE	22	Ligado	0v	292 metros	-7.4101 -35.2679
10/04/2024 08:21:04	Rua Santa Cruz - Camutanga - PE	23	Ligado	0v	231 metros	-7.4086 -35.2694
10/04/2024 08:21:44	Rua Santa Cruz - Camutanga - PE	19	Ligado	0v	220 metros	-7.4073 -35.2709
10/04/2024 08:22:06	Avenida Doutor Simplício Tavares de Melo - Camutanga - PE	11	Ligado	0v	74 metros	-7.4070 -35.2715
10/04/2024 08:22:19	Avenida Doutor Simplício Tavares de Melo - Camutanga - PE	13	Ligado	0v	Parado	-7.4070 -35.2715
10/04/2024 08:23:04	Avenida Doutor Simplício Tavares de Melo - Camutanga - PE	0	Ligado	0v	145 metros	-7.4081 -35.2721
10/04/2024 08:23:44	Avenida Doutor Simplício Tavares de Melo - Camutanga - PE	0	Ligado	0v	77 metros	-7.4087 -35.2725
10/04/2024 08:24:24	Avenida Doutor Simplício Tavares de Melo - Camutanga - PE	17	Ligado	0v	129 metros	-7.4087 -35.2736
10/04/2024 08:24:35	Avenida Doutor Simplício Tavares de Melo - Camutanga - PE	13	Ligado	0v	Parado	-7.4087 -35.2736
10/04/2024 08:24:57	Avenida Moisés Correia - Camutanga - PE	10	Ligado	0v	81 metros	-7.4084 -35.2742
10/04/2024 08:25:12	Travessa José Batista - Camutanga - PE	15	Ligado	0v	63 metros	-7.4086 -35.2747
10/04/2024 08:26:45	Avenida Moisés Correia - Camutanga - PE	0	Ligado	0v	177 metros	-7.4073 -35.2756
10/04/2024 08:27:25	Avenida Moisés Correia - Camutanga - PE	0	Ligado	0v	76 metros	-7.4079 -35.2753
10/04/2024 08:28:05	Avenida Moisés Correia - Camutanga - PE	0	Ligado	0v	Parado	-7.4079 -35.2753
10/04/2024 08:28:45	Avenida Moisés Correia - Camutanga - PE	0	Ligado	0v	Parado	-7.4079 -35.2753

10/04/2024 08:29:25	Avenida Moisés Correia - Camutanga - PE	0	Ligado	0v	Parado	-7.4079 -35.2753
10/04/2024 08:30:05	Avenida Moisés Correia - Camutanga - PE	0	Ligado	0v	Parado	-7.4079 -35.2753
10/04/2024 08:30:45	Avenida Moisés Correia - Camutanga - PE	0	Ligado	0v	Parado	-7.4079 -35.2753
10/04/2024 08:31:25	Avenida Moisés Correia - Camutanga - PE	0	Ligado	0v	Parado	-7.4079 -35.2753
10/04/2024 08:32:05	Avenida Moisés Correia - Camutanga - PE	0	Ligado	0v	Parado	-7.4079 -35.2753
10/04/2024 08:32:45	Avenida Moisés Correia - Camutanga - PE	0	Ligado	0v	Parado	-7.4079 -35.2753
10/04/2024 08:32:55	Avenida Moisés Correia - Camutanga - PE	0	Ligado	0v	Parado	-7.4079 -35.2753
10/04/2024 08:32:57						
10/04/2024 08:37:45	Avenida Moisés Correia - Camutanga - PE	0	Desligado	0v	Parado	-7.4079 -35.2753
10/04/2024 08:42:45	Avenida Moisés Correia - Camutanga - PE	0	Desligado	0v	Parado	-7.4079 -35.2753
10/04/2024 08:47:45	Avenida Moisés Correia - Camutanga - PE	0	Desligado	0v	Parado	-7.4079 -35.2753
10/04/2024 08:52:45	Avenida Moisés Correia - Camutanga - PE	0	Desligado	0v	Parado	-7.4079 -35.2753
10/04/2024 08:57:45	Avenida Moisés Correia - Camutanga - PE	0	Desligado	0v	Parado	-7.4079 -35.2753
10/04/2024 09:02:45	Avenida Moisés Correia - Camutanga - PE	0	Desligado	0v	Parado	-7.4079 -35.2753
10/04/2024 09:07:45	Avenida Moisés Correia - Camutanga - PE	0	Desligado	0v	Parado	-7.4079 -35.2753
10/04/2024 09:12:45	Avenida Moisés Correia - Camutanga - PE	0	Desligado	0v	Parado	-7.4079 -35.2753
10/04/2024 09:17:45	Avenida Moisés Correia - Camutanga - PE	0	Desligado	0v	Parado	-7.4079 -35.2753
10/04/2024 09:22:45	Avenida Moisés Correia - Camutanga - PE	0	Desligado	0v	Parado	-7.4079 -35.2753
10/04/2024 09:27:45	Avenida Moisés Correia - Camutanga - PE	0	Desligado	0v	Parado	-7.4079 -35.2753
10/04/2024 09:32:45	Avenida Moisés Correia - Camutanga - PE	0	Desligado	0v	Parado	-7.4079 -35.2753
10/04/2024 09:37:45	Avenida Moisés Correia - Camutanga - PE	0	Desligado	0v	Parado	-7.4079 -35.2753
10/04/2024 09:42:45	Avenida Moisés Correia - Camutanga - PE	0	Desligado	0v	Parado	-7.4079 -35.2753

10/04/2024 11:37:45	Avenida Moisés Correia - Camutanga - PE	0	Desligado	0v	Parado	-7.4079 -35.2753
10/04/2024 11:42:45	Avenida Moisés Correia - Camutanga - PE	0	Desligado	0v	Parado	-7.4079 -35.2753
10/04/2024 11:45:35	Avenida Moisés Correia - Camutanga - PE	0	Desligado	0v	Parado	-7.4079 -35.2753
10/04/2024 11:45:44						
10/04/2024 11:46:20	Avenida Moisés Correia - Camutanga - PE	0	Ligado	0v	Parado	-7.4079 -35.2753
10/04/2024 11:47:00	Avenida Moisés Correia - Camutanga - PE	0	Ligado	0v	Parado	-7.4079 -35.2753
10/04/2024 11:47:40	Avenida Moisés Correia - Camutanga - PE	0	Ligado	0v	Parado	-7.4079 -35.2753
10/04/2024 11:48:20	Avenida Moisés Correia - Camutanga - PE	0	Ligado	0v	Parado	-7.4079 -35.2753
10/04/2024 11:49:00	Avenida Moisés Correia - Camutanga - PE	0	Ligado	0v	Parado	-7.4079 -35.2753
10/04/2024 11:49:40	Avenida Moisés Correia - Camutanga - PE	0	Ligado	0v	Parado	-7.4079 -35.2753
10/04/2024 11:50:20	Avenida Moisés Correia - Camutanga - PE	14	Ligado	0v	52 metros	-7.4083 -35.2751
10/04/2024 11:50:39	Avenida Moisés Correia - Camutanga - PE	10	Ligado	0v	Parado	-7.4083 -35.2751
10/04/2024 11:51:00	Travessa José Batista - Camutanga - PE	0	Ligado	0v	102 metros	-7.4083 -35.2742
10/04/2024 11:51:13	Travessa José Batista - Camutanga - PE	10	Ligado	0v	Parado	-7.4083 -35.2742
10/04/2024 11:51:40	Avenida Doutor Simplício Tavares de Melo - Camutanga - PE	17	Ligado	0v	157 metros	-7.4088 -35.2728
10/04/2024 11:51:50	Avenida Doutor Simplício Tavares de Melo - Camutanga - PE	20	Ligado	0v	Parado	-7.4088 -35.2728
10/04/2024 11:52:20	Avenida Doutor Simplício Tavares de Melo - Camutanga - PE	17	Ligado	0v	219 metros	-7.4072 -35.2716
10/04/2024 11:52:43	Rua Santa Cruz - Camutanga - PE	28	Ligado	0v	106 metros	-7.4075 -35.2707
10/04/2024 11:53:00	Rua Santa Cruz - Camutanga - PE	21	Ligado	0v	114 metros	-7.4081 -35.2699
10/04/2024 11:53:40	Rua Santa Cruz - Camutanga - PE	11	Ligado	0v	282 metros	-7.4098 -35.2681
10/04/2024 11:54:20	Rua Santa Cruz - Camutanga - PE	50	Ligado	0v	356 metros	-7.4121 -35.2658
10/04/2024 11:54:55	Rua Santa Cruz - Camutanga - PE	57	Ligado	0v	494 metros	-7.4153 -35.2627

10/04/2024 11:55:05	Rua Santa Cruz - Camutanga - PE	29	Ligado	0v	135 metros	-7.4157 -35.2616
10/04/2024 11:55:40	Rodovia PE-082 - Itambé - PE	54	Ligado	0v	335 metros	-7.4127 -35.2617
10/04/2024 11:56:20	Rodovia PE-082 - Itambé - PE	62	Ligado	0v	665 metros	-7.4070 -35.2598
10/04/2024 11:57:00	Rodovia PE-082 - Itambé - PE	56	Ligado	0v	637 metros	-7.4016 -35.2580
10/04/2024 11:57:36	Rodovia PE-082 - Itambé - PE	56	Ligado	0v	496 metros	-7.3972 -35.2574
10/04/2024 11:59:04	Rodovia PE-082 - Itambé - PE	54	Ligado	0v	1,35 km	-7.3868 -35.2511
10/04/2024 11:59:19	Rodovia PE-082 - Itambé - PE	56	Ligado	0v	234 metros	-7.3856 -35.2494
10/04/2024 11:59:50	Rodovia PE-082 - Itambé - PE	58	Ligado	0v	499 metros	-7.3832 -35.2456
10/04/2024 12:00:39	Rodovia PE-082 - Itambé - PE	23	Ligado	0v	762 metros	-7.3809 -35.2391
10/04/2024 12:01:19	Rodovia PE-082 - Itambé - PE	11	Ligado	0v	376 metros	-7.3797 -35.2359
10/04/2024 12:01:32	Itambé - PE	32	Ligado	0v	91 metros	-7.3795 -35.2351
10/04/2024 12:04:38						
10/04/2024 12:12:32	Rodovia PE-082 - Itambé - PE	18	Ligado	0v	88 metros	-7.3797 -35.2359
10/04/2024 12:12:51						
10/04/2024 12:13:30	Rua Itamar Albuquerque Montenegro - Itambé - PE	48	Ligado	0v	636 metros	-7.3814 -35.2405
10/04/2024 12:14:51	Rodovia PE-082 - Itambé - PE	39	Ligado	0v	1,29 km	-7.3866 -35.2509
10/04/2024 12:16:03	Rodovia PE-082 - Itambé - PE	45	Ligado	0v	1,1 km	-7.3942 -35.2572
10/04/2024 12:16:43	Rodovia PE-082 - Itambé - PE	43	Ligado	0v	550 metros	-7.3991 -35.2576
10/04/2024 12:17:23	Rodovia PE-082 - Itambé - PE	39	Ligado	0v	489 metros	-7.4034 -35.2585
10/04/2024 12:18:03	Rodovia PE-082 - Itambé - PE	51	Ligado	0v	531 metros	-7.4079 -35.2602
10/04/2024 12:18:33	Rodovia PE-082 - Itambé - PE	61	Ligado	0v	530 metros	-7.4124 -35.2617
10/04/2024 12:18:43	Rodovia PE-082 - Itambé - PE	63	Ligado	0v	173 metros	-7.4139 -35.2616

10/04/2024 12:18:57	Rodovia Pe Oitenta e Dois - Camutanga - PE	51	Ligado	0v	222 metros	-7.4159 -35.2612
10/04/2024 12:19:23	Rodovia PE-082 - Camutanga - PE	26	Ligado	0v	235 metros	-7.4177 -35.2601
10/04/2024 12:19:50	Rodovia PE-082 - Camutanga - PE	34	Ligado	0v	224 metros	-7.4195 -35.2593
10/04/2024 12:20:03	Rodovia PE-082 - Camutanga - PE	33	Ligado	0v	97 metros	-7.4204 -35.2591
10/04/2024 12:20:23	Rodovia PE-082 - Camutanga - PE	17	Ligado	0v	217 metros	-7.4222 -35.2585
10/04/2024 12:20:43	Rodovia PE-082 - Camutanga - PE	51	Ligado	0v	212 metros	-7.4240 -35.2577
10/04/2024 12:21:23	Rodovia PE-082 - Camutanga - PE	36	Ligado	0v	448 metros	-7.4275 -35.2558
10/04/2024 12:22:04	Rodovia PE-082 - Ferreiros - PE	72	Ligado	0v	691 metros	-7.4332 -35.2532
10/04/2024 12:22:44	Rodovia PE-082 - Ferreiros - PE	38	Ligado	0v	656 metros	-7.4384 -35.2506
10/04/2024 12:23:24	Rodovia PE-082 - Ferreiros - PE	61	Ligado	0v	562 metros	-7.4434 -35.2499
10/04/2024 12:23:38	Rodovia PE-082 - Ferreiros - PE	53	Ligado	0v	231 metros	-7.4455 -35.2498
10/04/2024 12:23:49	Rodovia PE-082 - Ferreiros - PE	28	Ligado	0v	129 metros	-7.4466 -35.2500
10/04/2024 12:24:04	Rodovia PE-082 - Ferreiros - PE	44	Ligado	0v	131 metros	-7.4477 -35.2504
10/04/2024 12:24:44	Rodovia PE-082 - Ferreiros - PE	55	Ligado	0v	487 metros	-7.4518 -35.2520
10/04/2024 12:25:02	Rodovia PE-082 - Ferreiros - PE	46	Ligado	0v	259 metros	-7.4540 -35.2529
10/04/2024 12:25:24	Rodovia PE-082 - Ferreiros - PE	56	Ligado	0v	297 metros	-7.4557 -35.2550
10/04/2024 12:26:04	Rodovia PE-082 - Ferreiros - PE	65	Ligado	0v	725 metros	-7.4596 -35.2602
10/04/2024 12:26:44	Rodovia PE-082 - Ferreiros - PE	66	Ligado	0v	708 metros	-7.4635 -35.2653
10/04/2024 12:27:24	Rodovia PE-082 - Ferreiros - PE	61	Ligado	0v	687 metros	-7.4672 -35.2703
10/04/2024 12:28:04	Rodovia PE-082 - Ferreiros - PE	19	Ligado	0v	631 metros	-7.4707 -35.2748
10/04/2024 12:28:44	Rodovia PE-082 - Ferreiros - PE	51	Ligado	0v	317 metros	-7.4726 -35.2769
10/04/2024 12:29:24	Rodovia PE-082 - Ferreiros - PE	62	Ligado	0v	694 metros	-7.4767 -35.2816


10/04/2024 12:30:04	Rodovia PE-082 - Ferreiros - PE	65	Ligado	0v	660 metros	-7.4806 -35.2861
10/04/2024 12:30:44	Rodovia PE-082 - Ferreiros - PE	64	Ligado	0v	743 metros	-7.4850 -35.2911
10/04/2024 12:31:24	Rodovia PE-082 - Ferreiros - PE	66	Ligado	0v	738 metros	-7.4895 -35.2960
10/04/2024 12:32:04	Rodovia PE-082 - Ferreiros - PE	37	Ligado	0v	512 metros	-7.4939 -35.2973
10/04/2024 12:32:32	Rodovia PE-082 - Mocs - Ferreiros - PE	22	Ligado	0v	205 metros	-7.4957 -35.2976
10/04/2024 12:32:44	Rua Luiz Marinho Falcão - Timbaúba - PE	13	Ligado	0v	74 metros	-7.4957 -35.2983
10/04/2024 12:33:13	Rua Santa Augusta - Timbaúba - PE	13	Ligado	0v	108 metros	-7.4955 -35.2993
10/04/2024 12:33:24	Rua Santa Augusta - Timbaúba - PE	13	Ligado	0v	Parado	-7.4955 -35.2993
10/04/2024 12:34:04	Rua Luiz Marinho Falcão, 5 - Timbaúba - PE	0	Ligado	0v	182 metros	-7.4952 -35.3009
10/04/2024 12:34:44	Rua Luiz Marinho Falcão, 5 - Timbaúba - PE	0	Ligado	0v	112 metros	-7.4952 -35.3019
10/04/2024 12:35:24	Rua Luiz Marinho Falcão, 5 - Timbaúba - PE	0	Ligado	0v	Parado	-7.4952 -35.3019
10/04/2024 12:36:04	Rua Luiz Marinho Falcão, 5 - Timbaúba - PE	0	Ligado	0v	Parado	-7.4952 -35.3019
10/04/2024 12:36:44	Rua Luiz Marinho Falcão, 5 - Timbaúba - PE	0	Ligado	0v	Parado	-7.4952 -35.3019
10/04/2024 12:37:23	Rua Luiz Marinho Falcão, 5 - Timbaúba - PE	12	Ligado	0v	Parado	-7.4952 -35.3019
10/04/2024 12:38:04	Rua Luiz Marinho Falcão, 5 - Timbaúba - PE	23	Ligado	0v	214 metros	-7.4954 -35.3038
10/04/2024 12:38:31	Rua Luiz Marinho Falcão - Timbaúba - PE	34	Ligado	0v	185 metros	-7.4961 -35.3053
10/04/2024 12:38:44	Rua Luiz Marinho Falcão - Timbaúba - PE	26	Ligado	0v	128 metros	-7.4969 -35.3062
10/04/2024 12:39:00	Rua Luiz Marinho Falcão - Timbaúba - PE	17	Ligado	0v	145 metros	-7.4978 -35.3071
10/04/2024 12:39:24	Rua Luiz Marinho Falcão - Timbaúba - PE	28	Ligado	0v	158 metros	-7.4987 -35.3082
10/04/2024 12:39:54	Rua Luiz Marinho Falcão - Timbaúba - PE	26	Ligado	0v	228 metros	-7.4996 -35.3100
10/04/2024 12:40:04	Timbaúba - PE	22	Ligado	0v	55 metros	-7.4999 -35.3104
10/04/2024 12:40:20	Rua Luiz Marinho Falcão - Timbaúba - PE	24	Ligado	0v	95 metros	-7.5005 -35.3111

10/04/2024 12:40:30	Timbaúba - PE	10	Ligado	0v	62 metros	-7.5009 -35.3114
10/04/2024 12:40:40	Timbaúba - PE	20	Ligado	0v	Parado	-7.5009 -35.3114
10/04/2024 12:41:24	Rua Olga de Albuquerque Queiroz - Timbaúba - PE	31	Ligado	0v	280 metros	-7.5029 -35.3130
10/04/2024 12:42:04	Rua Luiz marinho falcão - Mocs - Timbaúba - PE	10	Ligado	0v	276 metros	-7.5051 -35.3140
10/04/2024 12:42:44	Rua Vinte e Um de Fevereiro - Mocs - Timbaúba - PE	0	Ligado	0v	142 metros	-7.5063 -35.3144
10/04/2024 12:43:07	Rua Pedro Damião - Mocs - Timbaúba - PE	23	Ligado	0v	79 metros	-7.5070 -35.3144
10/04/2024 12:43:24	Rua Vinte e Um de Fevereiro - Mocs - Timbaúba - PE	12	Ligado	0v	63 metros	-7.5075 -35.3147
10/04/2024 12:43:51	Rua Miguel Arcanjo - Mocs - Timbaúba - PE	11	Ligado	0v	128 metros	-7.5082 -35.3157
10/04/2024 12:44:02	Rua Miguel Arcanjo - Mocs - Timbaúba - PE	10	Ligado	0v	55 metros	-7.5086 -35.3155
10/04/2024 12:44:44	Rua Jose do Patrocinio - Mocs - Timbaúba - PE	22	Ligado	0v	256 metros	-7.5099 -35.3174
10/04/2024 12:44:58	Rua Jose do Patrocinio - Mocs - Timbaúba - PE	13	Ligado	0v	Parado	-7.5099 -35.3174
10/04/2024 12:45:24	Praça João Pessoa - Araruna - Timbaúba - PE	0	Ligado	0v	91 metros	-7.5104 -35.3180
10/04/2024 12:45:55	Praça João Pessoa - Araruna - Timbaúba - PE	12	Ligado	0v	Parado	-7.5104 -35.3180
10/04/2024 12:46:44	Rua Marechal Dantas Barreto - Araruna - Timbaúba - PE	0	Ligado	0v	189 metros	-7.5120 -35.3176
10/04/2024 12:47:24	Rua Marechal Dantas Barreto - Araruna - Timbaúba - PE	0	Ligado	0v	Parado	-7.5120 -35.3176
10/04/2024 12:47:58	Rua Marechal Dantas Barreto, 276 - Araruna - Timbaúba - PE	29	Ligado	0v	143 metros	-7.5132 -35.3171
10/04/2024 12:48:09	Rua Marechal Dantas Barreto - Araruna - Timbaúba - PE	17	Ligado	0v	68 metros	-7.5138 -35.3169
10/04/2024 12:48:20	Rua Maciel Pinheiro - Mocs - Timbaúba - PE	29	Ligado	0v	76 metros	-7.5141 -35.3163
10/04/2024 12:48:44	Rua Maciel Pinheiro - Mocs - Timbaúba - PE	30	Ligado	0v	183 metros	-7.5143 -35.3146
10/04/2024 12:49:14	Rua Maciel Pinheiro - Mocs - Timbaúba - PE	33	Ligado	0v	239 metros	-7.5146 -35.3125
10/04/2024 12:49:24	Travessa Barão de Lucena - Mocs - Timbaúba - PE	0	Ligado	0v	66 metros	-7.5149 -35.3120
10/04/2024 12:50:04	Rua Sete de Setembro - Mocs - Timbaúba - PE	0	Ligado	0v	57 metros	-7.5149 -35.3115

10/04/2024 12:50:44	Rua Sete de Setembro - Mocs - Timbaúba - PE	28	Ligado	0v	262 metros	-7.5138 -35.3094
10/04/2024 12:50:56	Rua Quinze de Novembro - Mocs - Timbaúba - PE	24	Ligado	0v	328 metros	-7.5136 -35.3088
10/04/2024 12:51:09	Rua Quinze de Novembro - Mocs - Timbaúba - PE	23	Ligado	0v	102 metros	-7.5138 -35.3079
10/04/2024 12:51:22	Rua Coronel Claudino - Mocs - Timbaúba - PE	23	Ligado	0v	82 metros	-7.5140 -35.3072
10/04/2024 12:51:50	Rua Coronel Claudino - Mocs - Timbaúba - PE	39	Ligado	0v	176 metros	-7.5140 -35.3056
10/04/2024 12:52:04	Rua Coronel Claudino - Mocs - Timbaúba - PE	30	Ligado	0v	129 metros	-7.5137 -35.3045
10/04/2024 12:52:18	Rua Coronel Claudino - Mocs - Timbaúba - PE	26	Ligado	0v	130 metros	-7.5131 -35.3034
10/04/2024 12:52:44	Rua Coronel Claudino - Mocs - Timbaúba - PE	0	Ligado	0v	Parado	-7.5131 -35.3034
10/04/2024 12:53:24	Rodovia PE-082 - Mocs - Timbaúba - PE	46	Ligado	0v	319 metros	-7.5105 -35.3024
10/04/2024 12:54:04	Rodovia PE-082 - Mocs - Timbaúba - PE	58	Ligado	0v	626 metros	-7.5054 -35.3000
10/04/2024 12:54:19	Rodovia PE-082 - Mocs - Timbaúba - PE	59	Ligado	0v	244 metros	-7.5034 -35.2991
10/04/2024 12:54:44	Rodovia PE-082 - Mocs - Ferreiros - PE	28	Ligado	0v	337 metros	-7.5004 -35.2986
10/04/2024 12:55:06	Rodovia PE-082 - Mocs - Ferreiros - PE	15	Ligado	0v	147 metros	-7.4991 -35.2983
10/04/2024 12:55:24	Rodovia PE-082 - Mocs - Ferreiros - PE	0	Ligado	0v	Parado	-7.4991 -35.2983
10/04/2024 12:56:04	Rodovia PE-082 - Mocs - Ferreiros - PE	29	Ligado	0v	377 metros	-7.4958 -35.2976
10/04/2024 12:56:44	Rodovia PE-082 - Ferreiros - PE	25	Ligado	0v	110 metros	-7.4948 -35.2974
10/04/2024 12:57:24	Rodovia PE-082 - Ferreiros - PE	46	Ligado	0v	370 metros	-7.4916 -35.2968
10/04/2024 12:57:34	Rodovia PE-082 - Ferreiros - PE	51	Ligado	0v	141 metros	-7.4904 -35.2964
10/04/2024 12:57:44	Rodovia PE-082 - Ferreiros - PE	58	Ligado	0v	155 metros	-7.4892 -35.2957
10/04/2024 12:58:04	Rodovia PE-082 - Ferreiros - PE	70	Ligado	0v	365 metros	-7.4869 -35.2933
10/04/2024 12:58:44	Rodovia PE-082 - Ferreiros - PE	68	Ligado	0v	757 metros	-7.4824 -35.2882
10/04/2024 12:59:24	Rodovia PE-082 - Ferreiros - PE	74	Ligado	0v	771 metros	-7.4779 -35.2829

10/04/2024 13:00:04	Rodovia PE-082 - Ferreiros - PE	63	Ligado	0v	756 metros	-7.4734 -35.2778
10/04/2024 13:00:44	Rodovia PE-082 - Ferreiros - PE	29	Ligado	0v	420 metros	-7.4709 -35.2749
10/04/2024 13:01:24	Rodovia PE-082 - Ferreiros - PE	59	Ligado	0v	443 metros	-7.4684 -35.2718
10/04/2024 13:02:05	Rodovia PE-082 - Ferreiros - PE	64	Ligado	0v	738 metros	-7.4644 -35.2665
10/04/2024 13:02:45	Rodovia PE-082 - Ferreiros - PE	66	Ligado	0v	745 metros	-7.4604 -35.2611
10/04/2024 13:03:25	Rodovia PE-082 - Ferreiros - PE	64	Ligado	0v	744 metros	-7.4563 -35.2558
10/04/2024 13:03:50	Rodovia PE-082 - Ferreiros - PE	59	Ligado	0v	412 metros	-7.4539 -35.2529
10/04/2024 13:04:05	Rodovia PE-082 - Ferreiros - PE	60	Ligado	0v	262 metros	-7.4518 -35.2519
10/04/2024 13:04:45	Rodovia PE-082 - Ferreiros - PE	36	Ligado	0v	428 metros	-7.4482 -35.2506
10/04/2024 13:05:25	Rodovia PE-082 - Ferreiros - PE	0	Ligado	0v	156 metros	-7.4469 -35.2501
10/04/2024 13:06:05	Rodovia PE-082 - Ferreiros - PE	52	Ligado	0v	355 metros	-7.4437 -35.2499
10/04/2024 13:06:34	Rodovia PE-082 - Ferreiros - PE	57	Ligado	0v	490 metros	-7.4393 -35.2503
10/04/2024 13:06:45	Rodovia PE-082 - Ferreiros - PE	52	Ligado	0v	162 metros	-7.4380 -35.2508
10/04/2024 13:07:25	Rodovia PE-082 - Ferreiros - PE	66	Ligado	0v	717 metros	-7.4322 -35.2537
10/04/2024 13:08:05	Rodovia PE-082 - Camutanga - PE	32	Ligado	0v	692 metros	-7.4265 -35.2561
10/04/2024 13:08:45	Rodovia PE-082 - Camutanga - PE	34	Ligado	0v	361 metros	-7.4238 -35.2579
10/04/2024 13:10:06	Rodovia PE-082 - Camutanga - PE	28	Ligado	0v	385 metros	-7.4205 -35.2590
10/04/2024 13:11:01	Rodovia PE-082 - Camutanga - PE	22	Ligado	0v	691 metros	-7.4179 -35.2599
10/04/2024 13:11:41	Rodovia Pe Oitenta e Dois - Camutanga - PE	29	Ligado	0v	270 metros	-7.4158 -35.2612
10/04/2024 13:11:52	Rua Santa Cruz - Camutanga - PE	27	Ligado	0v	60 metros	-7.4156 -35.2617
10/04/2024 13:12:07	Rua Santa Cruz - Camutanga - PE	39	Ligado	0v	158 metros	-7.4151 -35.2630
10/04/2024 13:12:21	Rua Santa Cruz - Camutanga - PE	44	Ligado	0v	156 metros	-7.4140 -35.2639

10/04/2024 13:13:01	Rua Santa Cruz - Camutanga - PE	0	Ligado	0v	524 metros	-7.4107 -35.2673
10/04/2024 13:13:41	Rua Santa Cruz - Camutanga - PE	16	Ligado	0v	133 metros	-7.4098 -35.2681
10/04/2024 13:14:21	Rua Santa Cruz - Camutanga - PE	17	Ligado	0v	294 metros	-7.4080 -35.2700
10/04/2024 13:14:41	Rua Santa Cruz - Camutanga - PE	34	Ligado	0v	163 metros	-7.4071 -35.2712
10/04/2024 13:15:01	Rua Santa Cruz - Camutanga - PE	0	Ligado	0v	Parado	-7.4071 -35.2712
10/04/2024 13:15:41	Rua Santa Cruz - Camutanga - PE	17	Ligado	0v	149 metros	-7.4062 -35.2721
10/04/2024 13:16:21	Rua Santa Cruz - Camutanga - PE	0	Ligado	0v	129 metros	-7.4052 -35.2728
10/04/2024 13:17:01	Rua Santa Cruz - Camutanga - PE	21	Ligado	0v	71 metros	-7.4048 -35.2732
10/04/2024 13:17:41	Avenida Pedro de Albuquerque Uchôa - Camutanga - PE	0	Ligado	0v	54 metros	-7.4046 -35.2737
10/04/2024 13:18:09	Avenida Monsenhor Júlio Maria - Camutanga - PE	20	Ligado	0v	121 metros	-7.4051 -35.2746
10/04/2024 13:18:21	Avenida Monsenhor Júlio Maria - Camutanga - PE	0	Ligado	0v	Parado	-7.4051 -35.2746
10/04/2024 13:19:01	Avenida Pedro de Albuquerque Uchôa - Camutanga - PE	14	Ligado	0v	176 metros	-7.4055 -35.2762
10/04/2024 13:19:41	Avenida Pedro de Albuquerque Uchôa - Camutanga - PE	0	Ligado	0v	59 metros	-7.4057 -35.2767
10/04/2024 13:20:21	Avenida Moisés Correia - Camutanga - PE	11	Ligado	0v	171 metros	-7.4070 -35.2760
10/04/2024 13:21:01	Avenida Moisés Correia - Camutanga - PE	12	Ligado	0v	Parado	-7.4070 -35.2760
10/04/2024 13:21:41	Avenida Moisés Correia - Camutanga - PE	0	Ligado	0v	204 metros	-7.4087 -35.2751
10/04/2024 13:22:21	Avenida Moisés Correia - Camutanga - PE	0	Ligado	0v	Parado	-7.4087 -35.2751
10/04/2024 13:23:01	Avenida Moisés Correia - Camutanga - PE	0	Ligado	0v	Parado	-7.4087 -35.2751
10/04/2024 13:23:41	Avenida Moisés Correia - Camutanga - PE	0	Ligado	0v	209 metros	-7.4103 -35.2743
10/04/2024 13:25:59	Rua Agamenon Magalhães - Camutanga - PE	0	Ligado	0v	220 metros	-7.4088 -35.2730
10/04/2024 13:26:15	Rua Agamenon Magalhães - Camutanga - PE	11	Ligado	0v	Parado	-7.4088 -35.2730
10/04/2024 13:26:39	Avenida Presidente Getúlio Vargas - Camutanga - PE	0	Ligado	0v	94 metros	-7.4087 -35.2739

10/04/2024 13:26:52	Avenida Presidente Getúlio Vargas - Camutanga - PE	12	Ligado	0v	Parado	-7.4087 -35.2739
10/04/2024 13:27:19	Avenida Presidente Getúlio Vargas, 240 - Camutanga - PE	16	Ligado	0v	134 metros	-7.4076 -35.2745
10/04/2024 13:27:40	Avenida Presidente Getúlio Vargas, 240 - Camutanga - PE	15	Ligado	0v	108 metros	-7.4068 -35.2749
10/04/2024 13:27:59	Rua Joaquim Nabuco - Camutanga - PE	11	Ligado	0v	84 metros	-7.4071 -35.2756
10/04/2024 13:28:39	Rua Joaquim Nabuco - Camutanga - PE	0	Ligado	0v	Parado	-7.4071 -35.2756
10/04/2024 13:29:19	Rua Joaquim Nabuco - Camutanga - PE	0	Ligado	0v	Parado	-7.4071 -35.2756
10/04/2024 13:29:59	Rua Joaquim Nabuco - Camutanga - PE	0	Ligado	0v	Parado	-7.4071 -35.2756
10/04/2024 13:30:39	Rua Joaquim Nabuco - Camutanga - PE	0	Ligado	0v	Parado	-7.4071 -35.2756
10/04/2024 13:31:19	Rua Joaquim Nabuco - Camutanga - PE	0	Ligado	0v	Parado	-7.4071 -35.2756
10/04/2024 13:31:59	Rua Joaquim Nabuco - Camutanga - PE	0	Ligado	0v	Parado	-7.4071 -35.2756
10/04/2024 13:32:39	Rua Joaquim Nabuco - Camutanga - PE	0	Ligado	0v	Parado	-7.4071 -35.2756
10/04/2024 13:33:19	Rua Joaquim Nabuco - Camutanga - PE	0	Ligado	0v	Parado	-7.4071 -35.2756
10/04/2024 13:33:21						
10/04/2024 13:33:59	Rua Joaquim Nabuco - Camutanga - PE	0	Desligado	0v	Parado	-7.4071 -35.2756
10/04/2024 13:38:59	Rua Joaquim Nabuco - Camutanga - PE	0	Desligado	0v	Parado	-7.4071 -35.2756
10/04/2024 13:43:59	Rua Joaquim Nabuco - Camutanga - PE	0	Desligado	0v	Parado	-7.4071 -35.2756
10/04/2024 13:48:59	Rua Joaquim Nabuco - Camutanga - PE	0	Desligado	0v	Parado	-7.4071 -35.2756
10/04/2024 13:53:59	Rua Joaquim Nabuco - Camutanga - PE	0	Desligado	0v	Parado	-7.4071 -35.2756
10/04/2024 13:58:59	Rua Joaquim Nabuco - Camutanga - PE	0	Desligado	0v	Parado	-7.4071 -35.2756
10/04/2024 14:03:59	Rua Joaquim Nabuco - Camutanga - PE	0	Desligado	0v	Parado	-7.4071 -35.2756
10/04/2024 14:08:59	Rua Joaquim Nabuco - Camutanga - PE	0	Desligado	0v	Parado	-7.4071 -35.2756
10/04/2024 14:13:59	Rua Joaquim Nabuco - Camutanga - PE	0	Desligado	0v	Parado	-7.4071 -35.2756

10/04/2024 14:18:59	Rua Joaquim Nabuco - Camutanga - PE	0	Desligado	0v	Parado	-7.4071 -35.2756
10/04/2024 14:23:59	Rua Joaquim Nabuco - Camutanga - PE	0	Desligado	0v	Parado	-7.4071 -35.2756
10/04/2024 14:28:59	Rua Joaquim Nabuco - Camutanga - PE	0	Desligado	0v	Parado	-7.4071 -35.2756
10/04/2024 14:33:59	Rua Joaquim Nabuco - Camutanga - PE	0	Desligado	0v	Parado	-7.4071 -35.2756
10/04/2024 14:38:59	Rua Joaquim Nabuco - Camutanga - PE	0	Desligado	0v	Parado	-7.4071 -35.2756
10/04/2024 14:43:59	Rua Joaquim Nabuco - Camutanga - PE	0	Desligado	0v	Parado	-7.4071 -35.2756
10/04/2024 14:48:59	Rua Joaquim Nabuco - Camutanga - PE	0	Desligado	0v	Parado	-7.4071 -35.2756
10/04/2024 14:53:59	Rua Joaquim Nabuco - Camutanga - PE	0	Desligado	0v	Parado	-7.4071 -35.2756
10/04/2024 14:58:59	Rua Joaquim Nabuco - Camutanga - PE	0	Desligado	0v	Parado	-7.4071 -35.2756
10/04/2024 15:03:59	Rua Joaquim Nabuco - Camutanga - PE	0	Desligado	0v	Parado	-7.4071 -35.2756
10/04/2024 15:08:59	Rua Joaquim Nabuco - Camutanga - PE	0	Desligado	0v	Parado	-7.4071 -35.2756
10/04/2024 15:13:59	Rua Joaquim Nabuco - Camutanga - PE	0	Desligado	0v	Parado	-7.4071 -35.2756
10/04/2024 15:18:59	Rua Joaquim Nabuco - Camutanga - PE	0	Desligado	0v	Parado	-7.4071 -35.2756
10/04/2024 15:23:59	Rua Joaquim Nabuco - Camutanga - PE	0	Desligado	0v	Parado	-7.4071 -35.2756
10/04/2024 15:28:59	Rua Joaquim Nabuco - Camutanga - PE	0	Desligado	0v	Parado	-7.4071 -35.2756
10/04/2024 15:33:59	Rua Joaquim Nabuco - Camutanga - PE	0	Desligado	0v	Parado	-7.4071 -35.2756
10/04/2024 15:38:59	Rua Joaquim Nabuco - Camutanga - PE	0	Desligado	0v	Parado	-7.4071 -35.2756
10/04/2024 15:43:59	Rua Joaquim Nabuco - Camutanga - PE	0	Desligado	0v	Parado	-7.4071 -35.2756
10/04/2024 15:48:59	Rua Joaquim Nabuco - Camutanga - PE	0	Desligado	0v	Parado	-7.4071 -35.2756
10/04/2024 15:53:59	Rua Joaquim Nabuco - Camutanga - PE	0	Desligado	0v	Parado	-7.4071 -35.2756
10/04/2024 15:56:49	Rua Joaquim Nabuco - Camutanga - PE	0	Desligado	0v	Parado	-7.4071 -35.2756
10/04/2024 15:56:56						

10/04/2024 15:57:32	Rua Joaquim Nabuco - Camutanga - PE	0	Ligado	0v	Parado	-7.4071 -35.2756
10/04/2024 15:58:12	Rua Joaquim Nabuco - Camutanga - PE	0	Ligado	0v	Parado	-7.4071 -35.2756
10/04/2024 15:58:52	Avenida Moisés Correia - Camutanga - PE	0	Ligado	0v	51 metros	-7.4075 -35.2755
10/04/2024 15:59:27	Avenida Moisés Correia - Camutanga - PE	17	Ligado	0v	97 metros	-7.4083 -35.2751
10/04/2024 15:59:46	Avenida Moisés Correia - Camutanga - PE	15	Ligado	0v	53 metros	-7.4087 -35.2748
10/04/2024 16:00:12	Avenida Presidente Getúlio Vargas - Camutanga - PE	0	Ligado	0v	82 metros	-7.4083 -35.2741
10/04/2024 16:00:23	Avenida Presidente Getúlio Vargas - Camutanga - PE	12	Ligado	0v	Parado	-7.4083 -35.2741
10/04/2024 16:00:52	Avenida Doutor Simplício Tavares de Melo - Camutanga - PE	0	Ligado	0v	77 metros	-7.4087 -35.2736
10/04/2024 16:01:32	Avenida Doutor Simplício Tavares de Melo - Camutanga - PE	13	Ligado	0v	82 metros	-7.4088 -35.2728
10/04/2024 16:01:43	Avenida Doutor Simplício Tavares de Melo - Camutanga - PE	17	Ligado	0v	Parado	-7.4088 -35.2728
10/04/2024 16:02:12	Avenida Doutor Simplício Tavares de Melo - Camutanga - PE	24	Ligado	0v	185 metros	-7.4075 -35.2718
10/04/2024 16:02:26	Avenida Doutor Simplício Tavares de Melo - Camutanga - PE	14	Ligado	0v	61 metros	-7.4071 -35.2715
10/04/2024 16:02:52	Rua Santa Cruz - Camutanga - PE	25	Ligado	0v	179 metros	-7.4079 -35.2701
10/04/2024 16:03:32	Rua Santa Cruz - Camutanga - PE	31	Ligado	0v	228 metros	-7.4093 -35.2686
10/04/2024 16:04:12	Camutanga - PE	14	Ligado	0v	228 metros	-7.4108 -35.2672
10/04/2024 16:04:52	Rua Santa Cruz - Camutanga - PE	44	Ligado	0v	407 metros	-7.4134 -35.2646
10/04/2024 16:05:15	Rua Santa Cruz - Camutanga - PE	55	Ligado	0v	301 metros	-7.4154 -35.2627
10/04/2024 16:05:29	Rodovia Pe Oitenta e Dois - Camutanga - PE	34	Ligado	0v	177 metros	-7.4159 -35.2612
10/04/2024 16:06:12	Rodovia PE-082 - Camutanga - PE	19	Ligado	0v	280 metros	-7.4180 -35.2599
10/04/2024 16:06:23	Rodovia PE-082 - Camutanga - PE	30	Ligado	0v	79 metros	-7.4187 -35.2596
10/04/2024 16:06:52	Rodovia PE-082 - Camutanga - PE	32	Ligado	0v	219 metros	-7.4206 -35.2590
10/04/2024 16:07:32	Rodovia PE-082 - Camutanga - PE	39	Ligado	0v	317 metros	-7.4233 -35.2582

10/04/2024 16:08:12	Rodovia PE-082 - Camutanga - PE	12	Ligado	0v	410 metros	-7.4264 -35.2562
10/04/2024 16:08:45	Rodovia PE-082 - Camutanga - PE	33	Ligado	0v	274 metros	-7.4287 -35.2554
10/04/2024 16:08:57	Rodovia PE-082 - Camutanga - PE	23	Ligado	0v	92 metros	-7.4295 -35.2551
10/04/2024 16:09:32	Rodovia PE-082 - Ferreiros - PE	35	Ligado	0v	308 metros	-7.4319 -35.2538
10/04/2024 16:10:12	Rodovia PE-082 - Ferreiros - PE	48	Ligado	0v	459 metros	-7.4356 -35.2520
10/04/2024 16:10:43	Rodovia PE-082 - Ferreiros - PE	44	Ligado	0v	414 metros	-7.4390 -35.2504
10/04/2024 16:11:31	Rodovia PE-082 - Ferreiros - PE	46	Ligado	0v	669 metros	-7.4449 -35.2498
10/04/2024 16:11:46	Rodovia PE-082 - Ferreiros - PE	31	Ligado	0v	166 metros	-7.4464 -35.2499
10/04/2024 16:12:12	Rodovia PE-082 - Ferreiros - PE	0	Ligado	0v	113 metros	-7.4474 -35.2503
10/04/2024 16:12:52	Rodovia PE-082 - Ferreiros - PE	0	Ligado	0v	Parado	-7.4474 -35.2503
10/04/2024 16:13:32	Rodovia PE-082 - Ferreiros - PE	31	Ligado	0v	273 metros	-7.4497 -35.2511
10/04/2024 16:14:12	Rodovia PE-082 - Ferreiros - PE	42	Ligado	0v	452 metros	-7.4535 -35.2526
10/04/2024 16:14:26	Rodovia PE-082 - Ferreiros - PE	39	Ligado	0v	158 metros	-7.4546 -35.2535
10/04/2024 16:14:52	Rodovia PE-082 - Ferreiros - PE	49	Ligado	0v	311 metros	-7.4563 -35.2557
10/04/2024 16:15:32	Rodovia PE-082 - Ferreiros - PE	56	Ligado	0v	652 metros	-7.4598 -35.2604
10/04/2024 16:16:12	Ferreiros - PE	44	Ligado	0v	560 metros	-7.4629 -35.2644
10/04/2024 16:16:52	Rodovia PE-082 - Ferreiros - PE	43	Ligado	0v	489 metros	-7.4655 -35.2680
10/04/2024 16:17:32	Rodovia PE-082 - Ferreiros - PE	52	Ligado	0v	542 metros	-7.4685 -35.2719
10/04/2024 16:18:12	Rodovia PE-082 - Ferreiros - PE	20	Ligado	0v	430 metros	-7.4709 -35.2749
10/04/2024 16:18:52	Rodovia PE-082 - Ferreiros - PE	0	Ligado	0v	80 metros	-7.4713 -35.2755
10/04/2024 16:19:32	Rodovia PE-082 - Ferreiros - PE	38	Ligado	0v	198 metros	-7.4725 -35.2768
10/04/2024 16:20:12	Rodovia PE-082 - Ferreiros - PE	54	Ligado	0v	577 metros	-7.4759 -35.2807


10/04/2024 16:20:53	Rodovia PE-082 - Ferreiros - PE	53	Ligado	0v	585 metros	-7.4794 -35.2847
10/04/2024 16:21:33	Rodovia PE-082 - Ferreiros - PE	63	Ligado	0v	640 metros	-7.4832 -35.2890
10/04/2024 16:22:13	Rodovia PE-082 - Ferreiros - PE	60	Ligado	0v	673 metros	-7.4872 -35.2936
10/04/2024 16:22:35	Rodovia PE-082 - Ferreiros - PE	68	Ligado	0v	396 metros	-7.4897 -35.2961
10/04/2024 16:22:53	Rodovia PE-082 - Ferreiros - PE	58	Ligado	0v	304 metros	-7.4923 -35.2969
10/04/2024 16:23:33	Rodovia PE-082 - Ferreiros - PE	0	Ligado	0v	278 metros	-7.4948 -35.2974
10/04/2024 16:24:13	Rodovia PE-082 - Mocs - Timbaúba - PE	29	Ligado	0v	226 metros	-7.4968 -35.2978
10/04/2024 16:24:53	Ferreiros - PE	18	Ligado	0v	320 metros	-7.4996 -35.2984
10/04/2024 16:25:33	Ferreiros - PE	14	Ligado	0v	Parado	-7.4996 -35.2984
10/04/2024 16:26:13	Rodovia PE-082 - Mocs - Timbaúba - PE	35	Ligado	0v	291 metros	-7.5022 -35.2989
10/04/2024 16:26:33	Rodovia PE-082 - Mocs - Timbaúba - PE	40	Ligado	0v	209 metros	-7.5040 -35.2993
10/04/2024 16:26:53	Rodovia PE-082 - Mocs - Timbaúba - PE	34	Ligado	0v	198 metros	-7.5056 -35.3000
10/04/2024 16:27:33	Rodovia PE-082 - Mocs - Timbaúba - PE	51	Ligado	0v	487 metros	-7.5095 -35.3020
10/04/2024 16:28:13	Rodovia PE-082 - Mocs - Timbaúba - PE	22	Ligado	0v	383 metros	-7.5128 -35.3031
10/04/2024 16:28:34	Rua Coronel Claudino - Mocs - Timbaúba - PE	29	Ligado	0v	153 metros	-7.5136 -35.3041
10/04/2024 16:28:53	Rua Coronel Claudino - Mocs - Timbaúba - PE	10	Ligado	0v	128 metros	-7.5139 -35.3053
10/04/2024 16:29:05	Rua Coronel Claudino - Mocs - Timbaúba - PE	16	Ligado	0v	Parado	-7.5139 -35.3053
10/04/2024 16:29:33	Rua Coronel Claudino - Mocs - Timbaúba - PE	21	Ligado	0v	182 metros	-7.5140 -35.3069
10/04/2024 16:29:47	Rua Quinze de Novembro - Mocs - Timbaúba - PE	11	Ligado	0v	54 metros	-7.5140 -35.3074
10/04/2024 16:30:00	Rua Doutor Geraldo Ferreira Lima - Mocs - Timbaúba - PE	18	Ligado	0v	53 metros	-7.5145 -35.3076
10/04/2024 16:30:13	Rua Doutor Geraldo Ferreira Lima - Mocs - Timbaúba - PE	21	Ligado	0v	70 metros	-7.5149 -35.3080
10/04/2024 16:30:38	Rua Doutor Geraldo Ferreira Lima - Mocs - Timbaúba - PE	10	Ligado	0v	107 metros	-7.5156 -35.3086

10/04/2024 16:30:53	Rua Doutor Geraldo Ferreira Lima - Mocs - Timbaúba - PE	0	Ligado	0v	Parado	-7.5156 -35.3086
10/04/2024 16:31:17	Travessa Sete de Setembro - Mocs - Timbaúba - PE	14	Ligado	0v	91 metros	-7.5150 -35.3092
10/04/2024 16:31:33	Travessa Sete de Setembro - Mocs - Timbaúba - PE	10	Ligado	0v	55 metros	-7.5148 -35.3097
10/04/2024 16:32:13	Travessa Sete de Setembro - Mocs - Timbaúba - PE	0	Ligado	0v	Parado	-7.5148 -35.3097
10/04/2024 16:32:53	Travessa Sete de Setembro - Mocs - Timbaúba - PE	0	Ligado	0v	Parado	-7.5148 -35.3097
10/04/2024 16:33:33	Travessa Sete de Setembro - Mocs - Timbaúba - PE	0	Ligado	0v	Parado	-7.5148 -35.3097
10/04/2024 16:34:13	Travessa Sete de Setembro - Mocs - Timbaúba - PE	0	Ligado	0v	Parado	-7.5148 -35.3097
10/04/2024 16:34:53	Travessa Sete de Setembro - Mocs - Timbaúba - PE	0	Ligado	0v	Parado	-7.5148 -35.3097
10/04/2024 16:35:33	Travessa Sete de Setembro - Mocs - Timbaúba - PE	0	Ligado	0v	Parado	-7.5148 -35.3097
10/04/2024 16:36:13	Travessa Sete de Setembro - Mocs - Timbaúba - PE	0	Ligado	0v	Parado	-7.5148 -35.3097
10/04/2024 16:36:53	Travessa Sete de Setembro - Mocs - Timbaúba - PE	0	Ligado	0v	Parado	-7.5148 -35.3097
10/04/2024 16:37:33	Travessa Sete de Setembro - Mocs - Timbaúba - PE	0	Ligado	0v	Parado	-7.5148 -35.3097
10/04/2024 16:38:13	Travessa Sete de Setembro - Mocs - Timbaúba - PE	0	Ligado	0v	Parado	-7.5148 -35.3097
10/04/2024 16:38:53	Travessa Sete de Setembro - Mocs - Timbaúba - PE	0	Ligado	0v	Parado	-7.5148 -35.3097
10/04/2024 16:39:33	Travessa Sete de Setembro - Mocs - Timbaúba - PE	0	Ligado	0v	Parado	-7.5148 -35.3097
10/04/2024 16:40:13	Travessa Sete de Setembro - Mocs - Timbaúba - PE	0	Ligado	0v	Parado	-7.5148 -35.3097
10/04/2024 16:40:53	Travessa Sete de Setembro - Mocs - Timbaúba - PE	0	Ligado	0v	Parado	-7.5148 -35.3097
10/04/2024 16:41:33	Travessa Sete de Setembro - Mocs - Timbaúba - PE	0	Ligado	0v	Parado	-7.5148 -35.3097
10/04/2024 16:42:13	Travessa Sete de Setembro - Mocs - Timbaúba - PE	0	Ligado	0v	Parado	-7.5148 -35.3097
10/04/2024 16:42:53	Travessa Sete de Setembro - Mocs - Timbaúba - PE	0	Ligado	0v	Parado	-7.5148 -35.3097
10/04/2024 16:43:33	Travessa Sete de Setembro - Mocs - Timbaúba - PE	0	Ligado	0v	Parado	-7.5148 -35.3097
10/04/2024 16:44:13	Travessa Sete de Setembro - Mocs - Timbaúba - PE	0	Ligado	0v	Parado	-7.5148 -35.3097

10/04/2024 16:44:53	Travessa Sete de Setembro - Mocs - Timbaúba - PE	0	Ligado	0v	Parado	-7.5148 -35.3097
10/04/2024 16:45:33	Travessa Sete de Setembro - Mocs - Timbaúba - PE	0	Ligado	0v	Parado	-7.5148 -35.3097
10/04/2024 16:46:13	Travessa Sete de Setembro - Mocs - Timbaúba - PE	0	Ligado	0v	Parado	-7.5148 -35.3097
10/04/2024 16:46:53	Rua Manoel de Albuquerque Galvão - Mocs - Timbaúba - PE	10	Ligado	0v	88 metros	-7.5156 -35.3096
10/04/2024 16:47:25	Rua Doutor Geraldo Ferreira Lima - Mocs - Timbaúba - PE	12	Ligado	0v	77 metros	-7.5161 -35.3090
10/04/2024 16:48:13	Rua Doutor Geraldo Ferreira Lima - Mocs - Timbaúba - PE	0	Ligado	0v	190 metros	-7.5148 -35.3079
10/04/2024 16:48:28	Rua Doutor Geraldo Ferreira Lima - Mocs - Timbaúba - PE	20	Ligado	0v	58 metros	-7.5144 -35.3076
10/04/2024 16:48:53	Rua Coronel Claudino - Mocs - Timbaúba - PE	13	Ligado	0v	54 metros	-7.5141 -35.3072
10/04/2024 16:49:33	Rua Coronel Claudino - Mocs - Timbaúba - PE	28	Ligado	0v	210 metros	-7.5140 -35.3053
10/04/2024 16:49:56	Rua Coronel Claudino - Mocs - Timbaúba - PE	27	Ligado	0v	169 metros	-7.5135 -35.3039
10/04/2024 16:50:07	Rua Coronel Claudino - Mocs - Timbaúba - PE	16	Ligado	0v	65 metros	-7.5132 -35.3034
10/04/2024 16:50:53	Rodovia PE-082 - Mocs - Timbaúba - PE	18	Ligado	0v	137 metros	-7.5121 -35.3028
10/04/2024 16:51:33	Rodovia PE-082 - Mocs - Timbaúba - PE	46	Ligado	0v	376 metros	-7.5089 -35.3017
10/04/2024 16:52:13	Rodovia PE-082 - Mocs - Timbaúba - PE	38	Ligado	0v	510 metros	-7.5048 -35.2996
10/04/2024 16:52:53	Rodovia PE-082 - Mocs - Timbaúba - PE	27	Ligado	0v	463 metros	-7.5008 -35.2986
10/04/2024 16:53:33	Rodovia PE-082 - Mocs - Ferreiros - PE	37	Ligado	0v	276 metros	-7.4984 -35.2981
10/04/2024 16:54:13	Rodovia PE-082 - Mocs - Ferreiros - PE	11	Ligado	0v	373 metros	-7.4951 -35.2974
10/04/2024 16:54:53	Rodovia PE-082 - Ferreiros - PE	38	Ligado	0v	332 metros	-7.4922 -35.2969
10/04/2024 16:55:16	Rodovia PE-082 - Ferreiros - PE	54	Ligado	0v	306 metros	-7.4896 -35.2960
10/04/2024 16:55:28	Rodovia PE-082 - Ferreiros - PE	53	Ligado	0v	183 metros	-7.4883 -35.2949
10/04/2024 16:56:13	Rodovia PE-082 - Ferreiros - PE	64	Ligado	0v	804 metros	-7.4836 -35.2894
10/04/2024 16:56:53	Rodovia PE-082 - Ferreiros - PE	65	Ligado	0v	755 metros	-7.4791 -35.2843

10/04/2024 16:57:33	Rodovia PE-082 - Ferreiros - PE	65	Ligado	0v	765 metros	-7.4746 -35.2791
10/04/2024 16:58:13	Rodovia PE-082 - Ferreiros - PE	22	Ligado	0v	532 metros	-7.4714 -35.2755
10/04/2024 16:58:53	Rodovia PE-082 - Ferreiros - PE	45	Ligado	0v	331 metros	-7.4695 -35.2732
10/04/2024 16:59:34	Rodovia PE-082 - Ferreiros - PE	58	Ligado	0v	586 metros	-7.4663 -35.2690
10/04/2024 17:00:14	Rodovia PE-082 - Ferreiros - PE	58	Ligado	0v	698 metros	-7.4625 -35.2639
10/04/2024 17:00:54	Rodovia PE-082 - Ferreiros - PE	62	Ligado	0v	712 metros	-7.4586 -35.2588
10/04/2024 17:01:34	Rodovia PE-082 - Ferreiros - PE	50	Ligado	0v	671 metros	-7.4550 -35.2540
10/04/2024 17:01:50	Rodovia PE-082 - Ferreiros - PE	43	Ligado	0v	175 metros	-7.4539 -35.2528
10/04/2024 17:02:03	Rodovia PE-082 - Ferreiros - PE	41	Ligado	0v	151 metros	-7.4527 -35.2522
10/04/2024 17:02:14	Rodovia PE-082 - Ferreiros - PE	37	Ligado	0v	122 metros	-7.4517 -35.2519
10/04/2024 17:02:54	Rodovia PE-082 - Ferreiros - PE	20	Ligado	0v	323 metros	-7.4489 -35.2508
10/04/2024 17:03:34	Rodovia PE-082 - Ferreiros - PE	28	Ligado	0v	296 metros	-7.4464 -35.2499
10/04/2024 17:04:14	Rodovia PE-082 - Ferreiros - PE	40	Ligado	0v	375 metros	-7.4431 -35.2499
10/04/2024 17:04:45	Rodovia PE-082 - Ferreiros - PE	47	Ligado	0v	399 metros	-7.4395 -35.2502
10/04/2024 17:04:56	Rodovia PE-082 - Ferreiros - PE	43	Ligado	0v	135 metros	-7.4384 -35.2506
10/04/2024 17:05:34	Rodovia PE-082 - Ferreiros - PE	64	Ligado	0v	521 metros	-7.4342 -35.2527
10/04/2024 17:06:14	Rodovia PE-082 - Camutanga - PE	0	Ligado	0v	393 metros	-7.4310 -35.2543
10/04/2024 17:06:50	Rodovia PE-082 - Camutanga - PE	52	Ligado	0v	372 metros	-7.4280 -35.2557
10/04/2024 17:07:13	Rodovia PE-082 - Camutanga - PE	19	Ligado	0v	222 metros	-7.4261 -35.2563
10/04/2024 17:07:34	Rodovia PE-082 - Camutanga - PE	48	Ligado	0v	215 metros	-7.4245 -35.2574
10/04/2024 17:07:47	Rodovia PE-082 - Camutanga - PE	48	Ligado	0v	212 metros	-7.4229 -35.2584
10/04/2024 17:09:30	Rodovia PE-082 - Camutanga - PE	21	Ligado	0v	566 metros	-7.4180 -35.2599

10/04/2024 17:09:53	Rodovia PE-082 - Camutanga - PE	23	Ligado	0v	137 metros	-7.4170 -35.2605
10/04/2024 17:10:12	Rodovia PE-082 - Camutanga - PE	13	Ligado	0v	66 metros	-7.4165 -35.2608
10/04/2024 17:10:33	Rodovia PE-082 - Camutanga - PE	0	Ligado	0v	Parado	-7.4165 -35.2608
10/04/2024 17:10:49	Rodovia PE-082 - Camutanga - PE	13	Ligado	0v	52 metros	-7.4161 -35.2611
10/04/2024 17:11:05	Rodovia Pe Oitenta e Dois - Camutanga - PE	13	Ligado	0v	55 metros	-7.4157 -35.2613
10/04/2024 17:11:16	Rua Santa Cruz - Camutanga - PE	24	Ligado	0v	59 metros	-7.4157 -35.2619
10/04/2024 17:11:33	Rua Santa Cruz - Camutanga - PE	26	Ligado	0v	133 metros	-7.4152 -35.2630
10/04/2024 17:11:53	Rua Santa Cruz - Camutanga - PE	26	Ligado	0v	152 metros	-7.4142 -35.2639
10/04/2024 17:12:33	Rua Santa Cruz - Camutanga - PE	30	Ligado	0v	494 metros	-7.4110 -35.2670
10/04/2024 17:13:13	Rua Santa Cruz - Camutanga - PE	0	Ligado	0v	100 metros	-7.4103 -35.2676
10/04/2024 17:13:53	Rua Santa Cruz - Camutanga - PE	15	Ligado	0v	249 metros	-7.4088 -35.2692
10/04/2024 17:14:33	Rua Santa Cruz - Camutanga - PE	27	Ligado	0v	293 metros	-7.4071 -35.2712
10/04/2024 17:15:12	Rua Santa Cruz - Camutanga - PE	14	Ligado	0v	64 metros	-7.4067 -35.2717
10/04/2024 17:15:53	Rua Santa Cruz - Camutanga - PE	22	Ligado	0v	183 metros	-7.4055 -35.2727
10/04/2024 17:16:33	Rua Santa Cruz - Camutanga - PE	17	Ligado	0v	74 metros	-7.4049 -35.2731
10/04/2024 17:17:13	Rua Santa Cruz - Camutanga - PE	0	Ligado	0v	Parado	-7.4049 -35.2731
10/04/2024 17:17:23	Avenida Pedro de Albuquerque Uchôa - Camutanga - PE	12	Ligado	0v	65 metros	-7.4045 -35.2736
10/04/2024 17:17:53	Avenida Pedro de Albuquerque Uchôa - Camutanga - PE	13	Ligado	0v	108 metros	-7.4051 -35.2744
10/04/2024 17:18:33	Avenida Pedro de Albuquerque Uchôa - Camutanga - PE	11	Ligado	0v	68 metros	-7.4052 -35.2750
10/04/2024 17:19:13	Avenida Pedro de Albuquerque Uchôa - Camutanga - PE	0	Ligado	0v	190 metros	-7.4056 -35.2766
10/04/2024 17:19:53	Avenida Pedro de Albuquerque Uchôa - Camutanga - PE	10	Ligado	0v	Parado	-7.4056 -35.2766
10/04/2024 17:20:16	Avenida Moisés Correia - Camutanga - PE	17	Ligado	0v	157 metros	-7.4069 -35.2761

10/04/2024 17:20:33	Avenida Moisés Correia - Camutanga - PE	0	Ligado	0v	Parado	-7.4069 -35.2761
10/04/2024 17:21:13	Avenida Moisés Correia - Camutanga - PE	10	Ligado	0v	71 metros	-7.4075 -35.2758
10/04/2024 17:21:53	Avenida Moisés Correia - Camutanga - PE	0	Ligado	0v	158 metros	-7.4087 -35.2751
10/04/2024 17:22:33	Avenida Moisés Correia - Camutanga - PE	16	Ligado	0v	Parado	-7.4087 -35.2751
10/04/2024 17:24:12	Avenida Doutor Simplício Tavares de Melo - Camutanga - PE	13	Ligado	0v	248 metros	-7.4088 -35.2729
10/04/2024 17:24:23	Avenida Doutor Simplício Tavares de Melo - Camutanga - PE	13	Ligado	0v	Parado	-7.4088 -35.2729
10/04/2024 17:24:52	Avenida Doutor Simplício Tavares de Melo - Camutanga - PE	0	Ligado	0v	55 metros	-7.4086 -35.2724
10/04/2024 17:25:02	Avenida Doutor Simplício Tavares de Melo - Camutanga - PE	15	Ligado	0v	Parado	-7.4086 -35.2724
10/04/2024 17:25:32	Avenida Monsenhor Júlio Maria - Camutanga - PE	12	Ligado	0v	149 metros	-7.4074 -35.2731
10/04/2024 17:26:11	Avenida Monsenhor Júlio Maria - Camutanga - PE	10	Ligado	0v	137 metros	-7.4064 -35.2737
10/04/2024 17:26:52	Rua Joaquim Nabuco - Camutanga - PE	18	Ligado	0v	127 metros	-7.4067 -35.2748
10/04/2024 17:27:32	Rua Joaquim Nabuco - Camutanga - PE	0	Ligado	0v	112 metros	-7.4072 -35.2757
10/04/2024 17:28:12	Rua Joaquim Nabuco - Camutanga - PE	0	Ligado	0v	Parado	-7.4072 -35.2757
10/04/2024 17:28:52	Rua Joaquim Nabuco - Camutanga - PE	0	Ligado	0v	Parado	-7.4072 -35.2757
10/04/2024 17:29:32	Rua Joaquim Nabuco - Camutanga - PE	0	Ligado	0v	Parado	-7.4072 -35.2757
10/04/2024 17:30:12	Rua Joaquim Nabuco - Camutanga - PE	0	Ligado	0v	Parado	-7.4072 -35.2757
10/04/2024 17:30:52	Rua Joaquim Nabuco - Camutanga - PE	0	Ligado	0v	Parado	-7.4072 -35.2757
10/04/2024 17:31:32	Rua Joaquim Nabuco - Camutanga - PE	0	Ligado	0v	Parado	-7.4072 -35.2757
10/04/2024 17:32:12	Rua Joaquim Nabuco - Camutanga - PE	0	Ligado	0v	Parado	-7.4072 -35.2757
10/04/2024 17:32:52	Rua Joaquim Nabuco - Camutanga - PE	0	Ligado	0v	Parado	-7.4072 -35.2757
10/04/2024 17:33:32	Rua Joaquim Nabuco - Camutanga - PE	0	Ligado	0v	Parado	-7.4072 -35.2757
10/04/2024 17:33:36						

10/04/2024 17:38:32	Rua Joaquim Nabuco - Camutanga - PE	0	Desligado	0v	Parado	-7.4072 -35.2757
10/04/2024 17:43:32	Rua Joaquim Nabuco - Camutanga - PE	0	Desligado	0v	Parado	-7.4072 -35.2757
10/04/2024 17:48:32	Rua Joaquim Nabuco - Camutanga - PE	0	Desligado	0v	Parado	-7.4072 -35.2757
10/04/2024 17:53:32	Rua Joaquim Nabuco - Camutanga - PE	0	Desligado	0v	Parado	-7.4072 -35.2757
10/04/2024 17:58:18	Rua Joaquim Nabuco - Camutanga - PE	0	Desligado	0v	Parado	-7.4072 -35.2757
10/04/2024 17:58:22						
10/04/2024 17:58:58	Avenida Moisés Correia - Camutanga - PE	0	Ligado	0v	53 metros	-7.4076 -35.2755
10/04/2024 17:59:38	Avenida Moisés Correia - Camutanga - PE	16	Ligado	0v	75 metros	-7.4082 -35.2751
10/04/2024 18:00:02	Avenida Moisés Correia - Camutanga - PE	12	Ligado	0v	66 metros	-7.4087 -35.2748
10/04/2024 18:00:18	Travessa José Batista - Camutanga - PE	12	Ligado	0v	57 metros	-7.4084 -35.2744
10/04/2024 18:00:35	Travessa José Batista - Camutanga - PE	12	Ligado	0v	Parado	-7.4084 -35.2744
10/04/2024 18:00:45	Avenida Presidente Getúlio Vargas - Camutanga - PE	10	Ligado	0v	60 metros	-7.4087 -35.2739
10/04/2024 18:00:58	Avenida Presidente Getúlio Vargas - Camutanga - PE	0	Ligado	0v	Parado	-7.4087 -35.2739
10/04/2024 18:01:38	Rua Agamenon Magalhães - Camutanga - PE	12	Ligado	0v	98 metros	-7.4088 -35.2730
10/04/2024 18:01:53	Avenida Doutor Simplício Tavares de Melo - Camutanga - PE	17	Ligado	0v	62 metros	-7.4088 -35.2725
10/04/2024 18:02:14	Avenida Doutor Simplício Tavares de Melo - Camutanga - PE	11	Ligado	0v	91 metros	-7.4081 -35.2720
10/04/2024 18:02:58	Avenida Doutor Simplício Tavares de Melo - Camutanga - PE	18	Ligado	0v	Parado	-7.4081 -35.2720
10/04/2024 18:03:17	Avenida Doutor Simplício Tavares de Melo - Camutanga - PE	17	Ligado	0v	121 metros	-7.4071 -35.2715
10/04/2024 18:03:38	Rua Santa Cruz - Camutanga - PE	29	Ligado	0v	136 metros	-7.4077 -35.2704
10/04/2024 18:04:18	Rua Santa Cruz - Camutanga - PE	23	Ligado	0v	243 metros	-7.4092 -35.2688
10/04/2024 18:04:58	Rua Santa Cruz - Camutanga - PE	17	Ligado	0v	246 metros	-7.4107 -35.2673
10/04/2024 18:05:38	Rua Santa Cruz - Camutanga - PE	39	Ligado	0v	348 metros	-7.4130 -35.2651

10/04/2024 18:06:10	Rua Santa Cruz - Camutanga - PE	51	Ligado	0v	377 metros	-7.4154 -35.2627
10/04/2024 18:06:25	Rodovia Pe Oitenta e Dois - Camutanga - PE	25	Ligado	0v	169 metros	-7.4160 -35.2613
10/04/2024 18:06:58	Rodovia PE-082 - Camutanga - PE	26	Ligado	0v	220 metros	-7.4176 -35.2602
10/04/2024 18:07:22	Rodovia PE-082 - Camutanga - PE	24	Ligado	0v	140 metros	-7.4187 -35.2596
10/04/2024 18:07:38	Rodovia PE-082 - Camutanga - PE	14	Ligado	0v	95 metros	-7.4195 -35.2593
10/04/2024 18:08:18	Rodovia PE-082 - Camutanga - PE	22	Ligado	0v	95 metros	-7.4203 -35.2591
10/04/2024 18:08:58	Rodovia PE-082 - Camutanga - PE	37	Ligado	0v	275 metros	-7.4227 -35.2584
10/04/2024 18:09:08	Rodovia PE-082 - Camutanga - PE	42	Ligado	0v	387 metros	-7.4236 -35.2580
10/04/2024 18:09:38	Rodovia PE-082 - Camutanga - PE	26	Ligado	0v	304 metros	-7.4259 -35.2565
10/04/2024 18:10:02	Rodovia PE-082 - Camutanga - PE	12	Ligado	0v	52 metros	-7.4263 -35.2563
10/04/2024 18:10:18	Rodovia PE-082 - Camutanga - PE	28	Ligado	0v	93 metros	-7.4271 -35.2560
10/04/2024 18:10:58	Rodovia PE-082 - Camutanga - PE	42	Ligado	0v	432 metros	-7.4307 -35.2545
10/04/2024 18:11:38	Rodovia PE-082 - Ferreiros - PE	54	Ligado	0v	605 metros	-7.4355 -35.2520
10/04/2024 18:12:18	Rodovia PE-082 - Ferreiros - PE	45	Ligado	0v	519 metros	-7.4398 -35.2502
10/04/2024 18:12:58	Rodovia PE-082 - Ferreiros - PE	42	Ligado	0v	533 metros	-7.4445 -35.2498
10/04/2024 18:13:13	Rodovia PE-082 - Ferreiros - PE	36	Ligado	0v	168 metros	-7.4460 -35.2498
10/04/2024 18:13:26	Rodovia PE-082 - Ferreiros - PE	23	Ligado	0v	108 metros	-7.4470 -35.2501
10/04/2024 18:13:38	Rodovia PE-082 - Ferreiros - PE	0	Ligado	0v	55 metros	-7.4474 -35.2503
10/04/2024 18:14:18	Rodovia PE-082 - Ferreiros - PE	31	Ligado	0v	144 metros	-7.4486 -35.2507
10/04/2024 18:14:58	Rodovia PE-082 - Ferreiros - PE	40	Ligado	0v	338 metros	-7.4515 -35.2518
10/04/2024 18:15:22	Rodovia PE-082 - Ferreiros - PE	38	Ligado	0v	279 metros	-7.4538 -35.2528
10/04/2024 18:15:32	Rodovia PE-082 - Ferreiros - PE	38	Ligado	0v	110 metros	-7.4545 -35.2534

10/04/2024 18:16:18	Rodovia PE-082 - Ferreiros - PE	57	Ligado	0v	594 metros	-7.4578 -35.2577
10/04/2024 18:16:58	Rodovia PE-082 - Ferreiros - PE	47	Ligado	0v	561 metros	-7.4608 -35.2617
10/04/2024 18:17:38	Rodovia PE-082 - Ferreiros - PE	55	Ligado	0v	527 metros	-7.4637 -35.2655
10/04/2024 18:19:57	Rodovia PE-082 - Ferreiros - PE	39	Ligado	0v	1,55 km	-7.4723 -35.2765
10/04/2024 18:20:37	Rodovia PE-082 - Ferreiros - PE	53	Ligado	0v	449 metros	-7.4750 -35.2795
10/04/2024 18:21:17	Rodovia PE-082 - Ferreiros - PE	45	Ligado	0v	575 metros	-7.4784 -35.2834
10/04/2024 18:21:57	Rodovia PE-082 - Ferreiros - PE	63	Ligado	0v	626 metros	-7.4821 -35.2877
10/04/2024 18:22:37	Rodovia PE-082 - Ferreiros - PE	60	Ligado	0v	702 metros	-7.4863 -35.2925
10/04/2024 18:23:12	Rodovia PE-082 - Ferreiros - PE	62	Ligado	0v	579 metros	-7.4899 -35.2962
10/04/2024 18:23:57	Rodovia PE-082 - Ferreiros - PE	33	Ligado	0v	515 metros	-7.4944 -35.2973
10/04/2024 18:24:37	Rodovia PE-082 - Mocs - Timbaúba - PE	26	Ligado	0v	297 metros	-7.4970 -35.2978
10/04/2024 18:25:17	Ferreiros - PE	0	Ligado	0v	298 metros	-7.4996 -35.2984
10/04/2024 18:25:57	Ferreiros - PE	0	Ligado	0v	Parado	-7.4996 -35.2984
10/04/2024 18:26:37	Ferreiros - PE	0	Ligado	0v	Parado	-7.4996 -35.2984
10/04/2024 18:27:17	Ferreiros - PE	0	Ligado	0v	Parado	-7.4996 -35.2984
10/04/2024 18:27:57	Rodovia PE-082 - Mocs - Timbaúba - PE	25	Ligado	0v	323 metros	-7.4968 -35.2978
10/04/2024 18:28:10	Rodovia PE-082 - Mocs - Ferreiros - PE	14	Ligado	0v	93 metros	-7.4960 -35.2976
10/04/2024 18:28:37	Rua Luiz Marinho Falcão - Timbaúba - PE	15	Ligado	0v	109 metros	-7.4957 -35.2986
10/04/2024 18:28:56	Rua Luiz Marinho Falcão - Timbaúba - PE	12	Ligado	0v	71 metros	-7.4956 -35.2992
10/04/2024 18:29:17	Rua Luiz Marinho Falcão - Timbaúba - PE	12	Ligado	0v	78 metros	-7.4955 -35.2999
10/04/2024 18:29:57	Rua Luiz Marinho Falcão, 5 - Timbaúba - PE	18	Ligado	0v	153 metros	-7.4952 -35.3012
10/04/2024 18:30:16	Rua Luiz Marinho Falcão, 5 - Timbaúba - PE	10	Ligado	0v	71 metros	-7.4952 -35.3019

10/04/2024 18:30:37	Rua Luiz Marinho Falcão, 5 - Timbaúba - PE	0	Ligado	0v	Parado	-7.4952 -35.3019
10/04/2024 18:31:17	Rua Luiz Marinho Falcão, 5 - Timbaúba - PE	0	Ligado	0v	73 metros	-7.4952 -35.3025
10/04/2024 18:31:57	Rua Luiz Marinho Falcão, 5 - Timbaúba - PE	23	Ligado	0v	164 metros	-7.4955 -35.3040
10/04/2024 18:32:24	Rua Luiz Marinho Falcão - Timbaúba - PE	20	Ligado	0v	159 metros	-7.4962 -35.3053
10/04/2024 18:32:37	Rua Luiz Marinho Falcão - Timbaúba - PE	16	Ligado	0v	56 metros	-7.4965 -35.3056
10/04/2024 18:33:17	Rua Luiz Marinho Falcão - Timbaúba - PE	22	Ligado	0v	253 metros	-7.4981 -35.3072
10/04/2024 18:33:40	Rua Luiz Marinho Falcão - Timbaúba - PE	20	Ligado	0v	137 metros	-7.4988 -35.3082
10/04/2024 18:33:57	Rua Luiz Marinho Falcão - Timbaúba - PE	31	Ligado	0v	116 metros	-7.4993 -35.3092
10/04/2024 18:34:17	Rua Luiz Marinho Falcão - Timbaúba - PE	16	Ligado	0v	119 metros	-7.4998 -35.3101
10/04/2024 18:34:37	Rua Luiz Marinho Falcão - Timbaúba - PE	24	Ligado	0v	106 metros	-7.5004 -35.3109
10/04/2024 18:35:17	Rua Luiz marinho falcão - Timbaúba - PE	23	Ligado	0v	243 metros	-7.5021 -35.3123
10/04/2024 18:35:40	Rua Luiz marinho falcão - Timbaúba - PE	28	Ligado	0v	134 metros	-7.5030 -35.3130
10/04/2024 18:35:57	Rua Luiz marinho falcão - Timbaúba - PE	22	Ligado	0v	90 metros	-7.5037 -35.3134
10/04/2024 18:36:37	Rua Luiz marinho falcão - Mocs - Timbaúba - PE	25	Ligado	0v	236 metros	-7.5057 -35.3142
10/04/2024 18:36:56	Rua Conselheiro João Alfredo - Mocs - Timbaúba - PE	16	Ligado	0v	97 metros	-7.5064 -35.3146
10/04/2024 18:37:11	Rua Almirante Barroso - Mocs - Timbaúba - PE	20	Ligado	0v	63 metros	-7.5068 -35.3150
10/04/2024 18:37:45	Rua Almirante Barroso - Mocs - Timbaúba - PE	19	Ligado	0v	164 metros	-7.5076 -35.3163
10/04/2024 18:37:57	Rua Almirante Barroso - Mocs - Timbaúba - PE	20	Ligado	0v	69 metros	-7.5080 -35.3168
10/04/2024 18:38:37	Rua Conselheiro João Alfredo - Mocs - Timbaúba - PE	0	Ligado	0v	176 metros	-7.5090 -35.3180
10/04/2024 18:39:04	Rua Henrique Dias - Araruna - Timbaúba - PE	10	Ligado	0v	125 metros	-7.5100 -35.3175
10/04/2024 18:39:17	Rua Henrique Dias - Araruna - Timbaúba - PE	12	Ligado	0v	Parado	-7.5100 -35.3175
10/04/2024 18:39:57	Praça João Pessoa - Araruna - Timbaúba - PE	0	Ligado	0v	54 metros	-7.5104 -35.3178

10/04/2024 18:40:37	Praça João Pessoa - Araruna - Timbaúba - PE	0	Ligado	0v	Parado	-7.5104 -35.3178
10/04/2024 18:41:17	Rua Marechal Dantas Barreto - Araruna - Timbaúba - PE	15	Ligado	0v	232 metros	-7.5125 -35.3174
10/04/2024 18:41:45	Rua Marechal Dantas Barreto - Araruna - Timbaúba - PE	20	Ligado	0v	180 metros	-7.5139 -35.3168
10/04/2024 18:41:57	Rua Maciel Pinheiro - Mocs - Timbaúba - PE	14	Ligado	0v	63 metros	-7.5142 -35.3163
10/04/2024 18:42:37	Rua Maciel Pinheiro - Mocs - Timbaúba - PE	29	Ligado	0v	254 metros	-7.5144 -35.3140
10/04/2024 18:43:03	Rua Maciel Pinheiro - Mocs - Timbaúba - PE	28	Ligado	0v	165 metros	-7.5146 -35.3125
10/04/2024 18:43:17	Travessa Barão de Lucena - Mocs - Timbaúba - PE	14	Ligado	0v	75 metros	-7.5150 -35.3120
10/04/2024 18:43:30	Rodoviária de Timbaúba - Mocs - Timbaúba - PE	36	Ligado	0v	99 metros	-7.5156 -35.3114
10/04/2024 18:43:53	Travessa Barão de Lucena - Mocs - Timbaúba - PE	12	Ligado	0v	129 metros	-7.5165 -35.3106
10/04/2024 18:44:14	Rua Doutor Geraldo Ferreira Lima - Mocs - Timbaúba - PE	32	Ligado	0v	139 metros	-7.5175 -35.3099
10/04/2024 18:44:37	Travessa Barão de Lucena - Mocs - Timbaúba - PE	11	Ligado	0v	167 metros	-7.5189 -35.3094
10/04/2024 18:45:06	Travessa Barão de Lucena - Mocs - Timbaúba - PE	18	Ligado	0v	55 metros	-7.5194 -35.3092
10/04/2024 18:45:17	Travessa Barão de Lucena - Mocs - Timbaúba - PE	20	Ligado	0v	Parado	-7.5194 -35.3092
10/04/2024 18:45:39	Travessa Barão de Lucena - Mocs - Timbaúba - PE	15	Ligado	0v	135 metros	-7.5197 -35.3081
10/04/2024 18:45:57	Travessa Barão de Lucena - Mocs - Timbaúba - PE	0	Ligado	0v	77 metros	-7.5204 -35.3080
10/04/2024 18:46:37	BR-408 - Mocs - Timbaúba - PE	49	Ligado	0v	409 metros	-7.5214 -35.3044
10/04/2024 18:47:16	BR-408 - Mocs - Timbaúba - PE	67	Ligado	0v	663 metros	-7.5226 -35.2985
10/04/2024 18:47:46	BR-408 - Mocs - Timbaúba - PE	60	Ligado	0v	537 metros	-7.5228 -35.2937
10/04/2024 18:47:56	BR-408 - Mocs - Timbaúba - PE	61	Ligado	0v	167 metros	-7.5236 -35.2924
10/04/2024 18:48:27	BR-408 - Mocs - Timbaúba - PE	51	Ligado	0v	526 metros	-7.5275 -35.2897
10/04/2024 18:48:37	BR-408 - Mocs - Timbaúba - PE	46	Ligado	0v	134 metros	-7.5287 -35.2896
10/04/2024 18:48:51	BR-408 - Mocs - Timbaúba - PE	48	Ligado	0v	190 metros	-7.5304 -35.2899

10/04/2024 18:49:17	BR-408 - Mocs - Timbaúba - PE	44	Ligado	0v	363 metros	-7.5334 -35.2888
10/04/2024 18:53:04	BR-408 - Caueiras - Aliança - PE	58	Ligado	0v	4,1 km	-7.5508 -35.2561
10/04/2024 18:53:14	BR-408 - Caueiras - Aliança - PE	69	Ligado	0v	177 metros	-7.5521 -35.2554
10/04/2024 18:53:24	BR-408 - Caueiras - Aliança - PE	66	Ligado	0v	193 metros	-7.5538 -35.2558
10/04/2024 18:54:04	BR-408 - Caueiras - Aliança - PE	65	Ligado	0v	754 metros	-7.5599 -35.2588
10/04/2024 18:54:20	BR-408 - Caueiras - Aliança - PE	69	Ligado	0v	287 metros	-7.5624 -35.2595
10/04/2024 18:54:44	BR-408 - Caueiras - Aliança - PE	73	Ligado	0v	444 metros	-7.5661 -35.2582
10/04/2024 18:54:54	BR-408 - Caueiras - Aliança - PE	78	Ligado	0v	207 metros	-7.5678 -35.2574
10/04/2024 18:55:04	BR-408 - Caueiras - Aliança - PE	69	Ligado	0v	203 metros	-7.5692 -35.2563
10/04/2024 18:55:24	BR-408 - Caueiras - Aliança - PE	63	Ligado	0v	380 metros	-7.5713 -35.2535
10/04/2024 18:55:34	BR-408 - Caueiras - Aliança - PE	61	Ligado	0v	171 metros	-7.5723 -35.2524
10/04/2024 18:55:44	BR-408 - Caueiras - Aliança - PE	69	Ligado	0v	183 metros	-7.5739 -35.2520
10/04/2024 18:56:04	BR-408 - Caueiras - Aliança - PE	66	Ligado	0v	371 metros	-7.5772 -35.2523
10/04/2024 18:56:14	BR-408 - Caueiras - Aliança - PE	70	Ligado	0v	190 metros	-7.5789 -35.2519
10/04/2024 18:56:33	BR-408 - Caueiras - Aliança - PE	70	Ligado	0v	369 metros	-7.5813 -35.2496
10/04/2024 18:56:44	BR-408 - Caueiras - Aliança - PE	67	Ligado	0v	215 metros	-7.5832 -35.2492
10/04/2024 18:57:24	BR-408 - Caueiras - Aliança - PE	14	Ligado	0v	660 metros	-7.5891 -35.2484
10/04/2024 18:57:48	BR-408 - Caueiras - Aliança - PE	53	Ligado	0v	244 metros	-7.5912 -35.2480
10/04/2024 18:57:59	BR-408 - Caueiras - Aliança - PE	56	Ligado	0v	166 metros	-7.5923 -35.2470
10/04/2024 18:58:16	BR-408 - Caueiras - Aliança - PE	57	Ligado	0v	261 metros	-7.5936 -35.2450
10/04/2024 18:58:45	BR-408 - Caueiras - Aliança - PE	61	Ligado	0v	495 metros	-7.5977 -35.2432
10/04/2024 18:59:17	BR-408 - Aliança - PE	68	Ligado	0v	573 metros	-7.6024 -35.2411

10/04/2024 19:00:04	BR-408 - Aliança - PE	74	Ligado	0v	914 metros	-7.6104 -35.2397
10/04/2024 19:00:18	BR-408 - Aliança - PE	77	Ligado	0v	285 metros	-7.6130 -35.2398
10/04/2024 19:00:34	BR-408 - Aliança - PE	64	Ligado	0v	304 metros	-7.6157 -35.2392
10/04/2024 19:00:45	BR-408 - Aliança - PE	61	Ligado	0v	194 metros	-7.6173 -35.2399
10/04/2024 19:01:03	BR-408 - Aliança - PE	62	Ligado	0v	306 metros	-7.6196 -35.2414
10/04/2024 19:01:13	BR-408 - Aliança - PE	65	Ligado	0v	176 metros	-7.6211 -35.2415
10/04/2024 19:01:25	BR-408 - Aliança - PE	64	Ligado	0v	215 metros	-7.6230 -35.2412
10/04/2024 19:01:37	BR-408 - Aliança - PE	63	Ligado	0v	214 metros	-7.6248 -35.2418
10/04/2024 19:02:05	BR-408 - Aliança - PE	63	Ligado	0v	498 metros	-7.6277 -35.2453
10/04/2024 19:02:23	BR-408 - Aliança - PE	58	Ligado	0v	290 metros	-7.6291 -35.2475
10/04/2024 19:02:37	BR-408 - Aliança - PE	63	Ligado	0v	246 metros	-7.6296 -35.2497
10/04/2024 19:03:19	BR-408 - Aliança - PE	65	Ligado	0v	769 metros	-7.6357 -35.2529
10/04/2024 19:03:55	BR-408 - Aliança - PE	64	Ligado	0v	653 metros	-7.6413 -35.2546
10/04/2024 19:04:05	BR-408 - Aliança - PE	59	Ligado	0v	172 metros	-7.6429 -35.2544
10/04/2024 19:04:45	BR-408 - Aliança - PE	55	Ligado	0v	721 metros	-7.6490 -35.2523
10/04/2024 19:05:25	BR-408 - Nazaré da Mata - PE	57	Ligado	0v	683 metros	-7.6547 -35.2502
10/04/2024 19:05:50	BR-408 - Nazaré da Mata - PE	51	Ligado	0v	382 metros	-7.6580 -35.2492
10/04/2024 19:06:05	BR-408 - Nazaré da Mata - PE	58	Ligado	0v	226 metros	-7.6600 -35.2498
10/04/2024 19:06:17	BR-408 - Nazaré da Mata - PE	65	Ligado	0v	213 metros	-7.6618 -35.2502
10/04/2024 19:06:28	BR-408 - Nazaré da Mata - PE	66	Ligado	0v	193 metros	-7.6634 -35.2493
10/04/2024 19:06:45	BR-408 - Nazaré da Mata - PE	59	Ligado	0v	290 metros	-7.6652 -35.2475
10/04/2024 19:06:59	BR-408 - Nazaré da Mata - PE	68	Ligado	0v	256 metros	-7.6672 -35.2464

10/04/2024 19:07:09	BR-408 - Nazaré da Mata - PE	64	Ligado	0v	416 metros	-7.6689 -35.2466
10/04/2024 19:09:20	BR-408 - Nazaré da Mata - PE	68	Ligado	0v	1,97 km	-7.6865 -35.2485
10/04/2024 19:09:31	BR-408 - Nazaré da Mata - PE	66	Ligado	0v	199 metros	-7.6879 -35.2496
10/04/2024 19:09:57	BR-408 - Nazaré da Mata - PE	76	Ligado	0v	493 metros	-7.6922 -35.2487
10/04/2024 19:10:37	BR-408 - Nazaré da Mata - PE	53	Ligado	0v	757 metros	-7.6987 -35.2467
10/04/2024 19:11:15	BR-408 - Nazaré da Mata - PE	46	Ligado	0v	588 metros	-7.7037 -35.2451
10/04/2024 19:11:57	BR-408 - Nazaré da Mata - PE	53	Ligado	0v	542 metros	-7.7071 -35.2415
10/04/2024 19:12:10	BR-408 - Nazaré da Mata - PE	61	Ligado	0v	746 metros	-7.7084 -35.2402
10/04/2024 19:12:25	BR-408 - Nazaré da Mata - PE	66	Ligado	0v	991 metros	-7.7106 -35.2394
10/04/2024 19:12:37	BR-408 - Nazaré da Mata - PE	65	Ligado	0v	223 metros	-7.7125 -35.2388
10/04/2024 19:12:51	BR-408 - Nazaré da Mata - PE	61	Ligado	0v	270 metros	-7.7147 -35.2377
10/04/2024 19:13:05	BR-408 - Nazaré da Mata - PE	68	Ligado	0v	254 metros	-7.7170 -35.2378
10/04/2024 19:13:17	BR-408 - Nazaré da Mata - PE	65	Ligado	0v	238 metros	-7.7190 -35.2384
10/04/2024 19:13:32	BR-408 - Nazaré da Mata - PE	59	Ligado	0v	258 metros	-7.7213 -35.2389
10/04/2024 19:13:46	BR-408 - Nazaré da Mata - PE	60	Ligado	0v	228 metros	-7.7233 -35.2393
10/04/2024 19:13:57	BR-408 - Nazaré da Mata - PE	61	Ligado	0v	190 metros	-7.7247 -35.2401
10/04/2024 19:14:10	BR-408 - Nazaré da Mata - PE	60	Ligado	0v	213 metros	-7.7266 -35.2402
10/04/2024 19:14:37	Rodovia BR-408 - Juá - Nazaré da Mata - PE	71	Ligado	0v	494 metros	-7.7306 -35.2381
10/04/2024 19:14:57	Rodovia BR-408 - Juá - Nazaré da Mata - PE	69	Ligado	0v	383 metros	-7.7333 -35.2360
10/04/2024 19:15:17	Rodovia BR-408 - Juá - Nazaré da Mata - PE	66	Ligado	0v	409 metros	-7.7369 -35.2351
10/04/2024 19:15:40	Rodovia BR-408 - Juá - Nazaré da Mata - PE	66	Ligado	0v	421 metros	-7.7405 -35.2341
10/04/2024 19:15:58	Rodovia BR-408 - Juá - Nazaré da Mata - PE	28	Ligado	0v	242 metros	-7.7427 -35.2342

10/04/2024 19:16:14	Rua Nunes Machado - Juá - Nazaré da Mata - PE	11	Ligado	0v	55 metros	-7.7432 -35.2342
10/04/2024 19:16:38	Rua Nunes Machado - Juá - Nazaré da Mata - PE	21	Ligado	0v	147 metros	-7.7433 -35.2329
10/04/2024 19:16:49	Rua Nunes Machado - Juá - Nazaré da Mata - PE	17	Ligado	0v	Parado	-7.7433 -35.2329
10/04/2024 19:17:16	Rua Coelho Neto - Juá - Nazaré da Mata - PE	20	Ligado	0v	184 metros	-7.7440 -35.2314
10/04/2024 19:17:28	Rua Coelho Neto - Juá - Nazaré da Mata - PE	15	Ligado	0v	71 metros	-7.7440 -35.2307
10/04/2024 19:17:39	Rua Coelho Neto - Juá - Nazaré da Mata - PE	14	Ligado	0v	56 metros	-7.7439 -35.2303
10/04/2024 19:17:53	Rua Coelho Neto - Juá - Nazaré da Mata - PE	27	Ligado	0v	92 metros	-7.7436 -35.2295
10/04/2024 19:18:15	Rua Coelho Neto - Juá - Nazaré da Mata - PE	13	Ligado	0v	82 metros	-7.7434 -35.2288
10/04/2024 19:18:38	Rua Coelho Neto - Juá - Nazaré da Mata - PE	0	Ligado	0v	Parado	-7.7434 -35.2288
10/04/2024 19:19:11	Rua Ermirio Coutinho - Sertãozinho - Nazaré da Mata - PE	24	Ligado	0v	83 metros	-7.7437 -35.2281
10/04/2024 19:19:22	Avenida Coronel Luís Inácio - Alto da Boa Vista - Nazaré da Mata - PE	21	Ligado	0v	74 metros	-7.7443 -35.2279
10/04/2024 19:19:33	Avenida Coronel Luís Inácio - Alto da Boa Vista - Nazaré da Mata - PE	16	Ligado	0v	63 metros	-7.7449 -35.2280
10/04/2024 19:19:58	Avenida Coronel Luís Inácio - Alto da Boa Vista - Nazaré da Mata - PE	11	Ligado	0v	116 metros	-7.7459 -35.2277
10/04/2024 19:20:11	Avenida Coronel Luís Inácio - Alto da Boa Vista - Nazaré da Mata - PE	11	Ligado	0v	Parado	-7.7459 -35.2277
10/04/2024 19:20:38	Rua Conselheiro João Brasil - Juá - Nazaré da Mata - PE	13	Ligado	0v	103 metros	-7.7464 -35.2270
10/04/2024 19:21:12	Rua Conselheiro João Brasil - Juá - Nazaré da Mata - PE	16	Ligado	0v	148 metros	-7.7469 -35.2257
10/04/2024 19:21:58	Rua Amaro Maltez de Farias - Alto da Boa Vista - Nazaré da Mata - PE	10	Ligado	0v	121 metros	-7.7473 -35.2247
10/04/2024 19:22:38	Rua Amaro Maltez de Farias - Alto da Boa Vista - Nazaré da Mata - PE	0	Ligado	0v	114 metros	-7.7477 -35.2237
10/04/2024 19:23:18	Rua Amaro Maltez de Farias - Alto da Boa Vista - Nazaré da Mata - PE	0	Ligado	0v	Parado	-7.7477 -35.2237
10/04/2024 19:23:58	Rua Amaro Maltez de Farias - Alto da Boa Vista - Nazaré da Mata - PE	0	Ligado	0v	Parado	-7.7477 -35.2237
10/04/2024 19:24:38	Rua Amaro Maltez de Farias - Alto da Boa Vista - Nazaré da Mata - PE	0	Ligado	0v	Parado	-7.7477 -35.2237
10/04/2024 19:25:18	Rua Amaro Maltez de Farias - Alto da Boa Vista - Nazaré da Mata - PE	0	Ligado	0v	Parado	-7.7477 -35.2237

10/04/2024 21:44:19	Rua Amaro Maltez de Farias - Alto da Boa Vista - Nazaré da Mata - PE	0	Ligado	0v	Parado	-7.7477 -35.2237
10/04/2024 21:44:59	Rua Amaro Maltez de Farias - Alto da Boa Vista - Nazaré da Mata - PE	0	Ligado	0v	Parado	-7.7477 -35.2237
10/04/2024 21:45:39	Rua Amaro Maltez de Farias - Alto da Boa Vista - Nazaré da Mata - PE	10	Ligado	0v	89 metros	-7.7474 -35.2245
10/04/2024 21:46:19	Rua Conselheiro João Brasil - Juá - Nazaré da Mata - PE	19	Ligado	0v	151 metros	-7.7469 -35.2257
10/04/2024 21:46:59	Rua Conselheiro João Brasil - Juá - Nazaré da Mata - PE	0	Ligado	0v	160 metros	-7.7464 -35.2271
10/04/2024 21:47:39	Rua Conselheiro João Brasil - Juá - Nazaré da Mata - PE	0	Ligado	0v	Parado	-7.7464 -35.2271
10/04/2024 21:48:19	Rua Conselheiro João Brasil - Juá - Nazaré da Mata - PE	0	Ligado	0v	55 metros	-7.7462 -35.2275
10/04/2024 21:48:59	Rua Conselheiro João Brasil - Juá - Nazaré da Mata - PE	12	Ligado	0v	Parado	-7.7462 -35.2275
10/04/2024 21:49:29	Avenida Coronel Luís Inácio - Alto da Boa Vista - Nazaré da Mata - PE	17	Ligado	0v	189 metros	-7.7445 -35.2279
10/04/2024 21:49:39	Rua Marechal Dantas Barreto - Sertãozinho - Nazaré da Mata - PE	19	Ligado	0v	53 metros	-7.7441 -35.2277
10/04/2024 21:50:19	Rua Dom Moura - Sertãozinho - Nazaré da Mata - PE	19	Ligado	0v	203 metros	-7.7426 -35.2267
10/04/2024 21:50:39	Praça da Bandeira - Sertãozinho - Nazaré da Mata - PE	12	Ligado	0v	95 metros	-7.7420 -35.2261
10/04/2024 21:50:49	Praça da Bandeira - Sertãozinho - Nazaré da Mata - PE	12	Ligado	0v	Parado	-7.7420 -35.2261
10/04/2024 21:50:59	Praça da Bandeira - Sertãozinho - Nazaré da Mata - PE	16	Ligado	0v	Parado	-7.7420 -35.2261
10/04/2024 21:51:34	Rua Bom Jesus - Sertãozinho - Nazaré da Mata - PE	11	Ligado	0v	205 metros	-7.7427 -35.2278
10/04/2024 21:51:45	Rua Bom Jesus - Sertãozinho - Nazaré da Mata - PE	12	Ligado	0v	Parado	-7.7427 -35.2278
10/04/2024 21:52:19	Travessa Dom Carlos Coelho - Juá - Nazaré da Mata - PE	0	Ligado	0v	124 metros	-7.7430 -35.2289
10/04/2024 21:52:59	Travessa Dom Carlos Coelho - Juá - Nazaré da Mata - PE	0	Ligado	0v	Parado	-7.7430 -35.2289
10/04/2024 21:53:11	Travessa Dom Carlos Coelho - Juá - Nazaré da Mata - PE	13	Ligado	0v	Parado	-7.7430 -35.2289
10/04/2024 21:53:29	Rua Doutor Florentino dos Santos - Juá - Nazaré da Mata - PE	20	Ligado	0v	128 metros	-7.7434 -35.2299
10/04/2024 21:53:39	Rua Doutor Florentino dos Santos - Juá - Nazaré da Mata - PE	18	Ligado	0v	Parado	-7.7434 -35.2299
10/04/2024 21:53:52	Rua Doutor Florentino dos Santos - Juá - Nazaré da Mata - PE	13	Ligado	0v	109 metros	-7.7436 -35.2309

10/04/2024 21:54:06	Rua General Osorio - Juá - Nazaré da Mata - PE	23	Ligado	0v	69 metros	-7.7438 -35.2315
10/04/2024 21:54:19	Rua Nunes Machado - Juá - Nazaré da Mata - PE	19	Ligado	0v	93 metros	-7.7435 -35.2323
10/04/2024 21:54:49	Rua Nunes Machado - Juá - Nazaré da Mata - PE	20	Ligado	0v	179 metros	-7.7433 -35.2339
10/04/2024 21:54:59	Rua Nunes Machado - Juá - Nazaré da Mata - PE	19	Ligado	0v	Parado	-7.7433 -35.2339
10/04/2024 21:55:15	Rodovia BR-408 - Juá - Nazaré da Mata - PE	33	Ligado	0v	134 metros	-7.7421 -35.2341
10/04/2024 21:55:34	Rodovia BR-408 - Juá - Nazaré da Mata - PE	56	Ligado	0v	260 metros	-7.7397 -35.2342
10/04/2024 21:56:19	Rodovia BR-408 - Juá - Nazaré da Mata - PE	59	Ligado	0v	820 metros	-7.7327 -35.2363
10/04/2024 21:56:42	Rodovia BR-408 - Juá - Nazaré da Mata - PE	48	Ligado	0v	336 metros	-7.7304 -35.2382
10/04/2024 21:57:00	Rodovia BR-408 - Juá - Nazaré da Mata - PE	48	Ligado	0v	238 metros	-7.7285 -35.2392
10/04/2024 21:57:16	BR-408 - Nazaré da Mata - PE	58	Ligado	0v	254 metros	-7.7264 -35.2402
10/04/2024 21:57:26	BR-408 - Nazaré da Mata - PE	64	Ligado	0v	170 metros	-7.7249 -35.2402
10/04/2024 21:57:40	BR-408 - Nazaré da Mata - PE	67	Ligado	0v	262 metros	-7.7228 -35.2390
10/04/2024 21:58:20	BR-408 - Nazaré da Mata - PE	60	Ligado	0v	795 metros	-7.7158 -35.2375
10/04/2024 21:58:33	BR-408 - Nazaré da Mata - PE	63	Ligado	0v	216 metros	-7.7139 -35.2379
10/04/2024 21:59:00	BR-408 - Nazaré da Mata - PE	53	Ligado	0v	441 metros	-7.7103 -35.2395
10/04/2024 21:59:21	BR-408 - Nazaré da Mata - PE	47	Ligado	0v	282 metros	-7.7080 -35.2405
10/04/2024 21:59:40	BR-408 - Nazaré da Mata - PE	69	Ligado	0v	312 metros	-7.7061 -35.2426
10/04/2024 22:01:41	BR-408 - Nazaré da Mata - PE	44	Ligado	0v	2,19 km	-7.6876 -35.2494
10/04/2024 22:04:50	BR-408 - Nazaré da Mata - PE	70	Ligado	0v	2,81 km	-7.6624 -35.2500
10/04/2024 22:05:02	BR-408 - Nazaré da Mata - PE	68	Ligado	0v	229 metros	-7.6604 -35.2500
10/04/2024 22:05:16	BR-408 - Nazaré da Mata - PE	69	Ligado	0v	262 metros	-7.6582 -35.2492
10/04/2024 22:05:44	BR-408 - Aliança - PE	79	Ligado	0v	810 metros	-7.6532 -35.2507

10/04/2024 22:06:24	BR-408 - Aliança - PE	68	Ligado	0v	775 metros	-7.6466 -35.2531
10/04/2024 22:06:59	BR-408 - Aliança - PE	71	Ligado	0v	637 metros	-7.6411 -35.2545
10/04/2024 22:07:44	BR-408 - Aliança - PE	68	Ligado	0v	853 metros	-7.6339 -35.2519
10/04/2024 22:08:07	BR-408 - Aliança - PE	62	Ligado	0v	431 metros	-7.6303 -35.2505
10/04/2024 22:08:24	BR-408 - Aliança - PE	66	Ligado	0v	304 metros	-7.6293 -35.2479
10/04/2024 22:09:04	BR-408 - Aliança - PE	62	Ligado	0v	736 metros	-7.6255 -35.2424
10/04/2024 22:09:14	BR-408 - Aliança - PE	65	Ligado	0v	180 metros	-7.6242 -35.2415
10/04/2024 22:09:27	BR-408 - Aliança - PE	65	Ligado	0v	236 metros	-7.6221 -35.2412
10/04/2024 22:09:40	BR-408 - Aliança - PE	63	Ligado	0v	230 metros	-7.6201 -35.2416
10/04/2024 22:10:10	BR-408 - Aliança - PE	66	Ligado	0v	555 metros	-7.6157 -35.2392
10/04/2024 22:10:24	BR-408 - Aliança - PE	60	Ligado	0v	256 metros	-7.6135 -35.2397
10/04/2024 22:11:00	BR-408 - Aliança - PE	41	Ligado	0v	504 metros	-7.6089 -35.2398
10/04/2024 22:11:44	BR-408 - Aliança - PE	61	Ligado	0v	650 metros	-7.6032 -35.2409
10/04/2024 22:12:00	BR-408 - Aliança - PE	60	Ligado	0v	279 metros	-7.6008 -35.2416
10/04/2024 22:12:24	BR-408 - Caueiras - Aliança - PE	59	Ligado	0v	398 metros	-7.5976 -35.2432
10/04/2024 22:12:51	BR-408 - Caueiras - Aliança - PE	65	Ligado	0v	495 metros	-7.5936 -35.2450
10/04/2024 22:13:04	BR-408 - Caueiras - Aliança - PE	73	Ligado	0v	243 metros	-7.5924 -35.2469
10/04/2024 22:13:14	BR-408 - Caueiras - Aliança - PE	70	Ligado	0v	200 metros	-7.5910 -35.2481
10/04/2024 22:13:44	BR-408 - Caueiras - Aliança - PE	43	Ligado	0v	362 metros	-7.5878 -35.2486
10/04/2024 22:14:24	BR-408 - Caueiras - Aliança - PE	65	Ligado	0v	650 metros	-7.5820 -35.2494
10/04/2024 22:14:52	BR-408 - Caueiras - Aliança - PE	65	Ligado	0v	480 metros	-7.5786 -35.2521
10/04/2024 22:15:04	BR-408 - Caueiras - Aliança - PE	65	Ligado	0v	217 metros	-7.5767 -35.2523

10/04/2024 22:15:29	BR-408 - Caueiras - Aliança - PE	64	Ligado	0v	449 metros	-7.5727 -35.2522
10/04/2024 22:15:40	BR-408 - Caueiras - Aliança - PE	74	Ligado	0v	209 metros	-7.5713 -35.2534
10/04/2024 22:16:03	BR-408 - Caueiras - Aliança - PE	68	Ligado	0v	470 metros	-7.5687 -35.2568
10/04/2024 22:16:16	BR-408 - Caueiras - Aliança - PE	62	Ligado	0v	242 metros	-7.5668 -35.2579
10/04/2024 22:16:42	BR-408 - Caueiras - Aliança - PE	70	Ligado	0v	466 metros	-7.5629 -35.2595
10/04/2024 22:16:56	BR-408 - Caueiras - Aliança - PE	68	Ligado	0v	261 metros	-7.5606 -35.2592
10/04/2024 22:17:44	BR-408 - Caueiras - Aliança - PE	67	Ligado	0v	930 metros	-7.5531 -35.2555
10/04/2024 22:17:55	BR-408 - Caueiras - Aliança - PE	59	Ligado	0v	188 metros	-7.5514 -35.2556
10/04/2024 22:18:07	BR-408 - Caueiras - Aliança - PE	68	Ligado	0v	195 metros	-7.5504 -35.2570
10/04/2024 22:20:56	BR-408 - Mocs - Timbaúba - PE	64	Ligado	0v	2,94 km	-7.5398 -35.2814
10/04/2024 22:21:36	BR-408 - Mocs - Timbaúba - PE	42	Ligado	0v	592 metros	-7.5373 -35.2862
10/04/2024 22:22:16	BR-408 - Mocs - Timbaúba - PE	61	Ligado	0v	496 metros	-7.5336 -35.2887
10/04/2024 22:22:56	BR-408 - Mocs - Timbaúba - PE	76	Ligado	0v	756 metros	-7.5269 -35.2900
10/04/2024 22:24:38	BR-408 - Mocs - Timbaúba - PE	48	Ligado	0v	1,73 km	-7.5213 -35.3046
10/04/2024 22:24:48	BR-408 - Mocs - Timbaúba - PE	30	Ligado	0v	99 metros	-7.5209 -35.3054
10/04/2024 22:25:01	Rodovia PE-082 - Mocs - Timbaúba - PE	27	Ligado	0v	113 metros	-7.5199 -35.3052
10/04/2024 22:25:18	Rodovia PE-082 - Mocs - Timbaúba - PE	40	Ligado	0v	180 metros	-7.5184 -35.3047
10/04/2024 22:25:58	Rodovia PE-082 - Mocs - Timbaúba - PE	28	Ligado	0v	361 metros	-7.5153 -35.3038
10/04/2024 22:26:38	Rodovia PE-082 - Mocs - Timbaúba - PE	22	Ligado	0v	372 metros	-7.5121 -35.3028
10/04/2024 22:27:18	Rodovia PE-082 - Mocs - Timbaúba - PE	52	Ligado	0v	441 metros	-7.5084 -35.3014
10/04/2024 22:27:58	Rodovia PE-082 - Mocs - Timbaúba - PE	43	Ligado	0v	526 metros	-7.5041 -35.2993
10/04/2024 22:28:38	Rodovia PE-082 - Mocs - Ferreiros - PE	29	Ligado	0v	415 metros	-7.5005 -35.2985


10/04/2024 22:29:18	Rodovia PE-082 - Mocs - Ferreiros - PE	0	Ligado	0v	108 metros	-7.4996 -35.2983
10/04/2024 22:29:58	Rodovia PE-082 - Mocs - Ferreiros - PE	0	Ligado	0v	Parado	-7.4996 -35.2983
10/04/2024 22:30:38	Rodovia PE-082 - Mocs - Ferreiros - PE	15	Ligado	0v	Parado	-7.4996 -35.2983
10/04/2024 22:31:18	Rodovia PE-082 - Mocs - Ferreiros - PE	28	Ligado	0v	365 metros	-7.4963 -35.2977
10/04/2024 22:31:28	Rodovia PE-082 - Mocs - Ferreiros - PE	13	Ligado	0v	Parado	-7.4963 -35.2977
10/04/2024 22:31:58	Rua Luiz Marinho Falcão - Timbaúba - PE	10	Ligado	0v	154 metros	-7.4956 -35.2989
10/04/2024 22:32:38	Rua Luiz Marinho Falcão - Timbaúba - PE	12	Ligado	0v	107 metros	-7.4955 -35.2998
10/04/2024 22:33:04	Rua Luiz Marinho Falcão, 5 - Timbaúba - PE	11	Ligado	0v	98 metros	-7.4953 -35.3007
10/04/2024 22:33:18	Rua Luiz Marinho Falcão, 5 - Timbaúba - PE	18	Ligado	0v	65 metros	-7.4952 -35.3013
10/04/2024 22:33:42	Rua Luiz Marinho Falcão, 5 - Timbaúba - PE	10	Ligado	0v	86 metros	-7.4952 -35.3021
10/04/2024 22:33:58	Rua Luiz Marinho Falcão, 5 - Timbaúba - PE	0	Ligado	0v	Parado	-7.4952 -35.3021
10/04/2024 22:34:38	Rua Luiz Marinho Falcão, 5 - Timbaúba - PE	0	Ligado	0v	Parado	-7.4952 -35.3021
10/04/2024 22:35:18	Rua Luiz Marinho Falcão, 5 - Timbaúba - PE	0	Ligado	0v	Parado	-7.4952 -35.3021
10/04/2024 22:35:58	Rua Luiz Marinho Falcão, 5 - Timbaúba - PE	14	Ligado	0v	96 metros	-7.4952 -35.3012
10/04/2024 22:36:38	Rua Luiz Marinho Falcão - Timbaúba - PE	0	Ligado	0v	134 metros	-7.4954 -35.3000
10/04/2024 22:37:18	Rua Luiz Marinho Falcão - Timbaúba - PE	0	Ligado	0v	114 metros	-7.4956 -35.2990
10/04/2024 22:37:49	Rua Luiz Marinho Falcão - Timbaúba - PE	12	Ligado	0v	138 metros	-7.4959 -35.2978
10/04/2024 22:37:59	Rua Luiz Marinho Falcão - Timbaúba - PE	17	Ligado	0v	Parado	-7.4959 -35.2978
10/04/2024 22:38:39	Rodovia PE-082 - Ferreiros - PE	18	Ligado	0v	306 metros	-7.4932 -35.2971
10/04/2024 22:39:17	Rodovia PE-082 - Ferreiros - PE	55	Ligado	0v	429 metros	-7.4896 -35.2959
10/04/2024 22:39:27	Rodovia PE-082 - Ferreiros - PE	61	Ligado	0v	165 metros	-7.4884 -35.2950
10/04/2024 22:39:59	Rodovia PE-082 - Ferreiros - PE	65	Ligado	0v	596 metros	-7.4849 -35.2909

10/04/2024 22:40:39	Rodovia PE-082 - Ferreiros - PE	63	Ligado	0v	723 metros	-7.4806 -35.2860
10/04/2024 22:41:19	Rodovia PE-082 - Ferreiros - PE	56	Ligado	0v	669 metros	-7.4766 -35.2815
10/04/2024 22:41:59	Rodovia PE-082 - Ferreiros - PE	46	Ligado	0v	580 metros	-7.4732 -35.2775
10/04/2024 22:42:39	Rodovia PE-082 - Ferreiros - PE	25	Ligado	0v	341 metros	-7.4712 -35.2752
10/04/2024 22:43:19	Rodovia PE-082 - Ferreiros - PE	43	Ligado	0v	305 metros	-7.4694 -35.2731
10/04/2024 22:43:59	Rodovia PE-082 - Ferreiros - PE	48	Ligado	0v	477 metros	-7.4668 -35.2697
10/04/2024 22:44:39	Rodovia PE-082 - Ferreiros - PE	54	Ligado	0v	625 metros	-7.4634 -35.2651
10/04/2024 22:45:19	Rodovia PE-082 - Ferreiros - PE	55	Ligado	0v	605 metros	-7.4601 -35.2608
10/04/2024 22:45:59	Rodovia PE-082 - Ferreiros - PE	53	Ligado	0v	624 metros	-7.4567 -35.2563
10/04/2024 22:46:36	Rodovia PE-082 - Ferreiros - PE	40	Ligado	0v	481 metros	-7.4540 -35.2529
10/04/2024 22:46:48	Rodovia PE-082 - Ferreiros - PE	43	Ligado	0v	144 metros	-7.4529 -35.2523
10/04/2024 22:47:19	Rodovia PE-082 - Ferreiros - PE	38	Ligado	0v	357 metros	-7.4499 -35.2512
10/04/2024 22:47:59	Rodovia PE-082 - Ferreiros - PE	30	Ligado	0v	307 metros	-7.4473 -35.2502
10/04/2024 22:48:23	Rodovia PE-082 - Ferreiros - PE	30	Ligado	0v	190 metros	-7.4456 -35.2498
10/04/2024 22:48:39	Rodovia PE-082 - Ferreiros - PE	38	Ligado	0v	152 metros	-7.4443 -35.2498
10/04/2024 22:49:19	Rodovia PE-082 - Ferreiros - PE	44	Ligado	0v	513 metros	-7.4397 -35.2502
10/04/2024 22:49:34	Rodovia PE-082 - Ferreiros - PE	40	Ligado	0v	180 metros	-7.4381 -35.2507
10/04/2024 22:49:59	Rodovia PE-082 - Ferreiros - PE	57	Ligado	0v	342 metros	-7.4354 -35.2521
10/04/2024 22:50:39	Rodovia PE-082 - Camutanga - PE	57	Ligado	0v	681 metros	-7.4300 -35.2549
10/04/2024 22:51:19	Rodovia PE-082 - Camutanga - PE	10	Ligado	0v	445 metros	-7.4262 -35.2563
10/04/2024 22:51:59	Rodovia PE-082 - Camutanga - PE	22	Ligado	0v	90 metros	-7.4255 -35.2567
10/04/2024 22:52:26	Rodovia PE-082 - Camutanga - PE	52	Ligado	0v	115 metros	-7.4231 -35.2583



10/04/2024 22:52:39	Rodovia PE-082 - Camutanga - PE	18	Ligado	0v	431 metros	-7.4221 -35.2586
10/04/2024 22:53:19	Rodovia PE-082 - Camutanga - PE	0	Ligado	0v	278 metros	-7.4197 -35.2592
10/04/2024 22:53:59	Rodovia PE-082 - Camutanga - PE	0	Ligado	0v	Parado	-7.4197 -35.2592
10/04/2024 22:54:27	Rodovia PE-082 - Camutanga - PE	30	Ligado	0v	183 metros	-7.4182 -35.2598
10/04/2024 22:54:39	Rodovia PE-082 - Camutanga - PE	12	Ligado	0v	65 metros	-7.4177 -35.2601
10/04/2024 22:55:19	Rodovia Pe Oitenta e Dois - Camutanga - PE	22	Ligado	0v	221 metros	-7.4160 -35.2612
10/04/2024 22:55:30	Rodovia Pe Oitenta e Dois - Camutanga - PE	15	Ligado	0v	Parado	-7.4160 -35.2612
10/04/2024 22:55:49	Rua Santa Cruz - Camutanga - PE	38	Ligado	0v	214 metros	-7.4152 -35.2629
10/04/2024 22:55:59	Rua Santa Cruz - Camutanga - PE	38	Ligado	0v	109 metros	-7.4145 -35.2636
10/04/2024 22:56:39	Rua Santa Cruz - Camutanga - PE	27	Ligado	0v	509 metros	-7.4112 -35.2668
10/04/2024 22:57:19	Rua Santa Cruz - Camutanga - PE	0	Ligado	0v	129 metros	-7.4104 -35.2676
10/04/2024 22:57:59	Rua Santa Cruz - Camutanga - PE	27	Ligado	0v	187 metros	-7.4092 -35.2688
10/04/2024 22:58:39	Rua Santa Cruz - Camutanga - PE	22	Ligado	0v	227 metros	-7.4078 -35.2703
10/04/2024 22:59:19	Rua Santa Cruz - Camutanga - PE	0	Ligado	0v	164 metros	-7.4069 -35.2715
10/04/2024 22:59:59	Rua Santa Cruz - Camutanga - PE	0	Ligado	0v	Parado	-7.4069 -35.2715
10/04/2024 23:00:39	Rua Santa Cruz - Camutanga - PE	0	Ligado	0v	Parado	-7.4069 -35.2715
10/04/2024 23:01:19	Rua Santa Cruz - Camutanga - PE	14	Ligado	0v	105 metros	-7.4062 -35.2721
10/04/2024 23:01:57	Rua Santa Cruz - Camutanga - PE	14	Ligado	0v	170 metros	-7.4050 -35.2730
10/04/2024 23:02:39	Rua Santa Cruz - Camutanga - PE	0	Ligado	0v	72 metros	-7.4045 -35.2734
10/04/2024 23:03:14	Rua Santa Cruz - Camutanga - PE	15	Ligado	0v	68 metros	-7.4040 -35.2738
10/04/2024 23:03:43	Rua Santa Cruz - Itambé - PE	16	Ligado	0v	123 metros	-7.4029 -35.2734
10/04/2024 23:03:59	Rua Santa Cruz - Itambé - PE	0	Ligado	0v	Parado	-7.4029 -35.2734

10/04/2024 23:04:39	Rua Santa Cruz - Itambé - PE	10	Ligado	0v	82 metros	-7.4023 -35.2737
10/04/2024 23:05:19	Rua Santa Cruz - Itambé - PE	0	Ligado	0v	118 metros	-7.4015 -35.2744
10/04/2024 23:05:59	Rua Santa Cruz - Itambé - PE	0	Ligado	0v	135 metros	-7.4004 -35.2750
10/04/2024 23:06:39	Rua Santa Cruz - Itambé - PE	0	Ligado	0v	89 metros	-7.3997 -35.2754
10/04/2024 23:07:19	Rua Santa Cruz - Itambé - PE	0	Ligado	0v	88 metros	-7.3991 -35.2758
10/04/2024 23:07:59	Rua Santa Cruz - Itambé - PE	0	Ligado	0v	Parado	-7.3991 -35.2758
10/04/2024 23:08:39	Rua Santa Cruz - Itambé - PE	0	Ligado	0v	Parado	-7.3991 -35.2758
10/04/2024 23:09:19	Rua Santa Cruz - Itambé - PE	24	Ligado	0v	114 metros	-7.3999 -35.2753
10/04/2024 23:09:59	Rua Santa Cruz - Itambé - PE	12	Ligado	0v	170 metros	-7.4012 -35.2745
10/04/2024 23:10:39	Rua Santa Cruz - Itambé - PE	10	Ligado	0v	156 metros	-7.4023 -35.2736
10/04/2024 23:11:12	Rua Santa Cruz - Itambé - PE	19	Ligado	0v	75 metros	-7.4030 -35.2734
10/04/2024 23:11:29	Rua Santa Cruz - Camutanga - PE	20	Ligado	0v	94 metros	-7.4038 -35.2737
10/04/2024 23:11:47	Rua Santa Cruz - Camutanga - PE	13	Ligado	0v	76 metros	-7.4044 -35.2735
10/04/2024 23:11:59	Rua Santa Cruz - Camutanga - PE	11	Ligado	0v	Parado	-7.4044 -35.2735
10/04/2024 23:12:25	Avenida Pedro de Albuquerque Uchôa - Camutanga - PE	20	Ligado	0v	157 metros	-7.4052 -35.2747
10/04/2024 23:12:39	Avenida Pedro de Albuquerque Uchôa - Camutanga - PE	21	Ligado	0v	66 metros	-7.4053 -35.2753
10/04/2024 23:13:19	Rua Feliciano Cavalcanti - Camutanga - PE	0	Ligado	0v	162 metros	-7.4056 -35.2767
10/04/2024 23:13:59	Avenida Pedro de Albuquerque Uchôa - Camutanga - PE	17	Ligado	0v	129 metros	-7.4062 -35.2777
10/04/2024 23:14:09	Avenida Pedro de Albuquerque Uchôa - Camutanga - PE	11	Ligado	0v	Parado	-7.4062 -35.2777
10/04/2024 23:14:39	Rua Elizete Maria Xavier - Camutanga - PE	0	Ligado	0v	107 metros	-7.4072 -35.2776
10/04/2024 23:15:19	Rua António Bento Nogueira - Camutanga - PE	0	Ligado	0v	91 metros	-7.4079 -35.2772
10/04/2024 23:15:59	Rua António Bento Nogueira - Camutanga - PE	0	Ligado	0v	Parado	-7.4079 -35.2772

10/04/2024 23:16:39	Rua Maurício Dias Pereira - Camutanga - PE	0	Ligado	0v	111 metros	-7.4085 -35.2780
10/04/2024 23:17:19	Rua Maurício Dias Pereira - Camutanga - PE	0	Ligado	0v	Parado	-7.4085 -35.2780
10/04/2024 23:17:38	Rua Joaquim Nabuco - Camutanga - PE	10	Ligado	0v	92 metros	-7.4087 -35.2788
10/04/2024 23:17:59	Rua Joaquim Nabuco - Camutanga - PE	0	Ligado	0v	Parado	-7.4087 -35.2788
10/04/2024 23:18:39	Rua Joaquim Nabuco - Camutanga - PE	0	Ligado	0v	Parado	-7.4087 -35.2788
10/04/2024 23:19:20	Rua Joaquim Nabuco - Camutanga - PE	19	Ligado	0v	181 metros	-7.4081 -35.2773
10/04/2024 23:20:00	Rua Joaquim Nabuco - Camutanga - PE	0	Ligado	0v	144 metros	-7.4074 -35.2762
10/04/2024 23:20:40	Avenida Moisés Correia - Camutanga - PE	12	Ligado	0v	58 metros	-7.4076 -35.2757
10/04/2024 23:21:17	Travessa José Batista - Camutanga - PE	10	Ligado	0v	145 metros	-7.4088 -35.2751
10/04/2024 23:22:00	Rua Vereadora Helena de Souza Cavalcanti - Camutanga - PE	0	Ligado	0v	81 metros	-7.4091 -35.2757
10/04/2024 23:22:40	Rua Vereadora Helena de Souza Cavalcanti - Camutanga - PE	0	Ligado	0v	Parado	-7.4091 -35.2757
10/04/2024 23:23:20	Rua Vereadora Helena de Souza Cavalcanti - Camutanga - PE	11	Ligado	0v	116 metros	-7.4101 -35.2753
10/04/2024 23:24:00	Rua Vereadora Helena de Souza Cavalcanti - Camutanga - PE	0	Ligado	0v	72 metros	-7.4107 -35.2751
10/04/2024 23:24:40	Rua Vereadora Helena de Souza Cavalcanti - Camutanga - PE	0	Ligado	0v	Parado	-7.4107 -35.2751
10/04/2024 23:25:20	Rua Juscelino Kubitschek - Camutanga - PE	0	Ligado	0v	98 metros	-7.4104 -35.2742
10/04/2024 23:26:00	Avenida Moisés Correia - Camutanga - PE	13	Ligado	0v	139 metros	-7.4093 -35.2748
10/04/2024 23:26:40	Avenida Moisés Correia - Camutanga - PE	18	Ligado	0v	138 metros	-7.4082 -35.2754
10/04/2024 23:27:11	Avenida Moisés Correia - Camutanga - PE	11	Ligado	0v	117 metros	-7.4073 -35.2758
10/04/2024 23:28:00	Avenida Moisés Correia - Camutanga - PE	0	Ligado	0v	52 metros	-7.4076 -35.2755
10/04/2024 23:28:40	Avenida Moisés Correia - Camutanga - PE	0	Ligado	0v	Parado	-7.4076 -35.2755
10/04/2024 23:29:20	Avenida Moisés Correia - Camutanga - PE	0	Ligado	0v	Parado	-7.4076 -35.2755
10/04/2024 23:30:00	Avenida Moisés Correia - Camutanga - PE	0	Ligado	0v	Parado	-7.4076 -35.2755

10/04/2024 23:30:40	Avenida Moisés Correia - Camutanga - PE	0	Ligado	0v	Parado	-7.4076 -35.2755
10/04/2024 23:31:20	Avenida Moisés Correia - Camutanga - PE	0	Ligado	0v	Parado	-7.4076 -35.2755
10/04/2024 23:32:00	Avenida Moisés Correia - Camutanga - PE	0	Ligado	0v	Parado	-7.4076 -35.2755
10/04/2024 23:32:40	Avenida Moisés Correia - Camutanga - PE	0	Ligado	0v	Parado	-7.4076 -35.2755
10/04/2024 23:33:20	Avenida Moisés Correia - Camutanga - PE	0	Ligado	0v	Parado	-7.4076 -35.2755
10/04/2024 23:34:00	Avenida Moisés Correia - Camutanga - PE	0	Ligado	0v	Parado	-7.4076 -35.2755
10/04/2024 23:34:40	Avenida Moisés Correia - Camutanga - PE	0	Ligado	0v	Parado	-7.4076 -35.2755
10/04/2024 23:34:50	Avenida Moisés Correia - Camutanga - PE	0	Ligado	0v	Parado	-7.4076 -35.2755
10/04/2024 23:34:52						
10/04/2024 23:39:40	Avenida Moisés Correia - Camutanga - PE	0	Desligado	0v	Parado	-7.4076 -35.2755
10/04/2024 23:44:40	Avenida Moisés Correia - Camutanga - PE	0	Desligado	0v	Parado	-7.4076 -35.2755
10/04/2024 23:49:40	Avenida Moisés Correia - Camutanga - PE	0	Desligado	0v	Parado	-7.4076 -35.2755
10/04/2024 23:54:40	Avenida Moisés Correia - Camutanga - PE	0	Desligado	0v	Parado	-7.4076 -35.2755
10/04/2024 23:59:40	Avenida Moisés Correia - Camutanga - PE	0	Desligado	0v	Parado	-7.4076 -35.2755
11/04/2024 00:04:40	Avenida Moisés Correia - Camutanga - PE	0	Desligado	0v	Parado	-7.4076 -35.2755
11/04/2024 00:09:40	Avenida Moisés Correia - Camutanga - PE	0	Desligado	0v	Parado	-7.4076 -35.2755
11/04/2024 00:14:40	Avenida Moisés Correia - Camutanga - PE	0	Desligado	0v	Parado	-7.4076 -35.2755
11/04/2024 00:19:40	Avenida Moisés Correia - Camutanga - PE	0	Desligado	0v	Parado	-7.4076 -35.2755
11/04/2024 00:24:40	Avenida Moisés Correia - Camutanga - PE	0	Desligado	0v	Parado	-7.4076 -35.2755
11/04/2024 00:29:40	Avenida Moisés Correia - Camutanga - PE	0	Desligado	0v	Parado	-7.4076 -35.2755
11/04/2024 00:34:40	Avenida Moisés Correia - Camutanga - PE	0	Desligado	0v	Parado	-7.4076 -35.2755
11/04/2024 00:39:40	Avenida Moisés Correia - Camutanga - PE	0	Desligado	0v	Parado	-7.4076 -35.2755

11/04/2024 04:24:40	Avenida Moisés Correia - Camutanga - PE	0	Desligado	0v	Parado	-7.4076 -35.2755
11/04/2024 04:29:40	Avenida Moisés Correia - Camutanga - PE	0	Desligado	0v	Parado	-7.4076 -35.2755
11/04/2024 04:34:40	Avenida Moisés Correia - Camutanga - PE	0	Desligado	0v	Parado	-7.4076 -35.2755
11/04/2024 04:39:40	Avenida Moisés Correia - Camutanga - PE	0	Desligado	0v	Parado	-7.4076 -35.2755
11/04/2024 04:44:40	Avenida Moisés Correia - Camutanga - PE	0	Desligado	0v	Parado	-7.4076 -35.2755
11/04/2024 04:49:40	Avenida Moisés Correia - Camutanga - PE	0	Desligado	0v	Parado	-7.4076 -35.2755
11/04/2024 04:54:40	Avenida Moisés Correia - Camutanga - PE	0	Desligado	0v	Parado	-7.4076 -35.2755
11/04/2024 04:59:40	Avenida Moisés Correia - Camutanga - PE	0	Desligado	0v	Parado	-7.4076 -35.2755
11/04/2024 05:04:40	Avenida Moisés Correia - Camutanga - PE	0	Desligado	0v	Parado	-7.4076 -35.2755
11/04/2024 05:09:40	Avenida Moisés Correia - Camutanga - PE	0	Desligado	0v	Parado	-7.4076 -35.2755
11/04/2024 05:14:40	Avenida Moisés Correia - Camutanga - PE	0	Desligado	0v	Parado	-7.4076 -35.2755
11/04/2024 05:19:40	Avenida Moisés Correia - Camutanga - PE	0	Desligado	0v	Parado	-7.4076 -35.2755
11/04/2024 05:24:40	Avenida Moisés Correia - Camutanga - PE	0	Desligado	0v	Parado	-7.4076 -35.2755
11/04/2024 05:29:40	Avenida Moisés Correia - Camutanga - PE	0	Desligado	0v	Parado	-7.4076 -35.2755
11/04/2024 05:34:40	Avenida Moisés Correia - Camutanga - PE	0	Desligado	0v	Parado	-7.4076 -35.2755
11/04/2024 05:37:14	Avenida Moisés Correia - Camutanga - PE	0	Desligado	0v	Parado	-7.4076 -35.2755
11/04/2024 05:37:27						
11/04/2024 05:38:03	Avenida Moisés Correia - Camutanga - PE	0	Ligado	0v	Parado	-7.4076 -35.2755
11/04/2024 05:38:43	Avenida Moisés Correia - Camutanga - PE	0	Ligado	0v	Parado	-7.4076 -35.2755
11/04/2024 05:39:23	Avenida Moisés Correia - Camutanga - PE	10	Ligado	0v	Parado	-7.4076 -35.2755
11/04/2024 05:40:03	Avenida Moisés Correia - Camutanga - PE	0	Ligado	0v	Parado	-7.4076 -35.2755
11/04/2024 05:41:55	Avenida Moisés Correia - Camutanga - PE	0	Ligado	0v	Parado	-7.4076 -35.2755

11/04/2024 05:42:35	Avenida Moisés Correia - Camutanga - PE	0	Ligado	0v	Parado	-7.4076 -35.2755
11/04/2024 05:43:15	Avenida Moisés Correia - Camutanga - PE	0	Ligado	0v	Parado	-7.4076 -35.2755
11/04/2024 05:43:55	Avenida Moisés Correia - Camutanga - PE	0	Ligado	0v	Parado	-7.4076 -35.2755
11/04/2024 05:44:35	Avenida Moisés Correia - Camutanga - PE	0	Ligado	0v	Parado	-7.4076 -35.2755
11/04/2024 05:44:42						
11/04/2024 05:45:09	Avenida Moisés Correia - Camutanga - PE	0	Desligado	0v	Parado	-7.4076 -35.2755
11/04/2024 05:49:35	Avenida Moisés Correia - Camutanga - PE	0	Desligado	0v	Parado	-7.4076 -35.2755
11/04/2024 05:54:35	Avenida Moisés Correia - Camutanga - PE	0	Desligado	0v	Parado	-7.4076 -35.2755
11/04/2024 05:59:35	Avenida Moisés Correia - Camutanga - PE	0	Desligado	0v	Parado	-7.4076 -35.2755
11/04/2024 06:04:35	Avenida Moisés Correia - Camutanga - PE	0	Desligado	0v	Parado	-7.4076 -35.2755
11/04/2024 06:09:35	Avenida Moisés Correia - Camutanga - PE	0	Desligado	0v	Parado	-7.4076 -35.2755
11/04/2024 06:14:35	Avenida Moisés Correia - Camutanga - PE	0	Desligado	0v	Parado	-7.4076 -35.2755
11/04/2024 06:15:34	Avenida Moisés Correia - Camutanga - PE	0	Desligado	0v	Parado	-7.4076 -35.2755
11/04/2024 06:15:39						
11/04/2024 06:16:15	Avenida Moisés Correia - Camutanga - PE	0	Ligado	0v	Parado	-7.4076 -35.2755
11/04/2024 06:16:55	Avenida Moisés Correia - Camutanga - PE	0	Ligado	0v	Parado	-7.4076 -35.2755
11/04/2024 06:17:35	Avenida Moisés Correia - Camutanga - PE	0	Ligado	0v	Parado	-7.4076 -35.2755
11/04/2024 06:18:15	Avenida Moisés Correia - Camutanga - PE	0	Ligado	0v	Parado	-7.4076 -35.2755
11/04/2024 06:18:55	Avenida Moisés Correia - Camutanga - PE	0	Ligado	0v	Parado	-7.4076 -35.2755
11/04/2024 06:19:35	Avenida Moisés Correia - Camutanga - PE	0	Ligado	0v	Parado	-7.4076 -35.2755
11/04/2024 06:20:15	Avenida Moisés Correia - Camutanga - PE	0	Ligado	0v	Parado	-7.4076 -35.2755
11/04/2024 06:20:55	Avenida Moisés Correia - Camutanga - PE	0	Ligado	0v	Parado	-7.4076 -35.2755

11/04/2024 06:21:35	Avenida Moisés Correia - Camutanga - PE	0	Ligado	0v	Parado	-7.4076 -35.2755
11/04/2024 06:22:15	Avenida Moisés Correia - Camutanga - PE	0	Ligado	0v	Parado	-7.4076 -35.2755
11/04/2024 06:22:55	Avenida Moisés Correia - Camutanga - PE	0	Ligado	0v	Parado	-7.4076 -35.2755
11/04/2024 06:23:35	Avenida Moisés Correia - Camutanga - PE	0	Ligado	0v	Parado	-7.4076 -35.2755
11/04/2024 06:24:15	Avenida Moisés Correia - Camutanga - PE	0	Ligado	0v	Parado	-7.4076 -35.2755
11/04/2024 06:24:55	Avenida Moisés Correia - Camutanga - PE	0	Ligado	0v	Parado	-7.4076 -35.2755
11/04/2024 06:25:35	Avenida Moisés Correia - Camutanga - PE	0	Ligado	0v	Parado	-7.4076 -35.2755
11/04/2024 06:26:15	Avenida Moisés Correia - Camutanga - PE	0	Ligado	0v	Parado	-7.4076 -35.2755
11/04/2024 06:26:55	Avenida Moisés Correia - Camutanga - PE	0	Ligado	0v	Parado	-7.4076 -35.2755
11/04/2024 06:27:35	Avenida Moisés Correia - Camutanga - PE	0	Ligado	0v	Parado	-7.4076 -35.2755
11/04/2024 06:28:15	Avenida Moisés Correia - Camutanga - PE	0	Ligado	0v	Parado	-7.4076 -35.2755
11/04/2024 06:28:55	Avenida Moisés Correia - Camutanga - PE	0	Ligado	0v	Parado	-7.4076 -35.2755
11/04/2024 06:29:35	Avenida Moisés Correia - Camutanga - PE	0	Ligado	0v	Parado	-7.4076 -35.2755
11/04/2024 06:30:15	Avenida Moisés Correia - Camutanga - PE	0	Ligado	0v	Parado	-7.4076 -35.2755
11/04/2024 06:30:55	Avenida Moisés Correia - Camutanga - PE	0	Ligado	0v	117 metros	-7.4085 -35.2750
11/04/2024 06:31:21	Avenida Moisés Correia - Camutanga - PE	10	Ligado	0v	53 metros	-7.4090 -35.2750
11/04/2024 06:31:35	Avenida Moisés Correia - Camutanga - PE	12	Ligado	0v	Parado	-7.4090 -35.2750
11/04/2024 06:32:15	Avenida Moisés Correia - Camutanga - PE	0	Ligado	0v	156 metros	-7.4102 -35.2743
11/04/2024 06:32:55	Avenida Moisés Correia - Camutanga - PE	0	Ligado	0v	Parado	-7.4102 -35.2743
11/04/2024 06:33:35	Rua Juscelino Kubitschek - Camutanga - PE	0	Ligado	0v	103 metros	-7.4100 -35.2734
11/04/2024 06:34:15	Rua Juscelino Kubitschek - Camutanga - PE	0	Ligado	0v	Parado	-7.4100 -35.2734
11/04/2024 06:34:55	Rua Juscelino Kubitschek - Camutanga - PE	10	Ligado	0v	54 metros	-7.4097 -35.2730

11/04/2024 06:35:35	Rua Agamenon Magalhães - Camutanga - PE	10	Ligado	0v	53 metros	-7.4093 -35.2729
11/04/2024 06:36:15	Avenida Doutor Simplício Tavares de Melo - Camutanga - PE	0	Ligado	0v	64 metros	-7.4087 -35.2731
11/04/2024 06:36:55	Avenida Doutor Simplício Tavares de Melo - Camutanga - PE	0	Ligado	0v	77 metros	-7.4087 -35.2738
11/04/2024 06:37:35	Avenida Doutor Simplício Tavares de Melo - Camutanga - PE	0	Ligado	0v	Parado	-7.4087 -35.2738
11/04/2024 06:38:15	Avenida Presidente Getúlio Vargas, 240 - Camutanga - PE	17	Ligado	0v	120 metros	-7.4078 -35.2744
11/04/2024 06:38:46	Rua Joaquim Nabuco - Camutanga - PE	11	Ligado	0v	126 metros	-7.4068 -35.2750
11/04/2024 06:39:35	Avenida Moisés Correia - Camutanga - PE	0	Ligado	0v	98 metros	-7.4070 -35.2758
11/04/2024 06:39:54	Avenida Moisés Correia - Camutanga - PE	10	Ligado	0v	78 metros	-7.4064 -35.2762
11/04/2024 06:40:15	Avenida Moisés Correia - Camutanga - PE	0	Ligado	0v	80 metros	-7.4057 -35.2765
11/04/2024 06:40:55	Avenida Moisés Correia - Camutanga - PE	0	Ligado	0v	Parado	-7.4057 -35.2765
11/04/2024 06:41:35	Avenida Pedro de Albuquerque Uchôa - Camutanga - PE	21	Ligado	0v	145 metros	-7.4053 -35.2752
11/04/2024 06:42:15	Avenida Pedro de Albuquerque Uchôa - Camutanga - PE	10	Ligado	0v	92 metros	-7.4051 -35.2744
11/04/2024 06:42:41	Avenida Pedro de Albuquerque Uchôa - Camutanga - PE	13	Ligado	0v	91 metros	-7.4047 -35.2737
11/04/2024 06:42:55	Avenida Pedro de Albuquerque Uchôa - Camutanga - PE	0	Ligado	0v	Parado	-7.4047 -35.2737
11/04/2024 06:43:35	Rua Santa Cruz - Camutanga - PE	0	Ligado	0v	107 metros	-7.4052 -35.2729
11/04/2024 06:44:15	Rua Santa Cruz - Camutanga - PE	0	Ligado	0v	Parado	-7.4052 -35.2729
11/04/2024 06:44:50	Rua Santa Cruz - Camutanga - PE	17	Ligado	0v	130 metros	-7.4061 -35.2722
11/04/2024 06:45:12	Rua Santa Cruz - Camutanga - PE	18	Ligado	0v	97 metros	-7.4068 -35.2716
11/04/2024 06:45:36	Rua Santa Cruz - Camutanga - PE	32	Ligado	0v	163 metros	-7.4076 -35.2705
11/04/2024 06:46:16	Rua Santa Cruz - Camutanga - PE	31	Ligado	0v	273 metros	-7.4093 -35.2687
11/04/2024 06:46:56	Rua Santa Cruz - Camutanga - PE	0	Ligado	0v	170 metros	-7.4104 -35.2676
11/04/2024 06:47:36	Rua Santa Cruz - Camutanga - PE	32	Ligado	0v	171 metros	-7.4115 -35.2665

11/04/2024 06:48:16	Rua Santa Cruz - Camutanga - PE	51	Ligado	0v	493 metros	-7.4147 -35.2635
11/04/2024 06:48:39	Rodovia Pe Oitenta e Dois - Camutanga - PE	34	Ligado	0v	293 metros	-7.4160 -35.2612
11/04/2024 06:48:56	Rodovia PE-082 - Camutanga - PE	23	Ligado	0v	113 metros	-7.4169 -35.2606
11/04/2024 06:49:25	Rodovia PE-082 - Camutanga - PE	29	Ligado	0v	208 metros	-7.4185 -35.2597
11/04/2024 06:49:36	Rodovia PE-082 - Camutanga - PE	31	Ligado	0v	98 metros	-7.4193 -35.2594
11/04/2024 06:49:48	Rodovia PE-082 - Camutanga - PE	12	Ligado	0v	74 metros	-7.4199 -35.2592
11/04/2024 06:49:58	Rodovia PE-082 - Camutanga - PE	22	Ligado	0v	59 metros	-7.4205 -35.2590
11/04/2024 06:50:16	Rodovia PE-082 - Camutanga - PE	29	Ligado	0v	148 metros	-7.4217 -35.2587
11/04/2024 06:50:27	Rodovia PE-082 - Camutanga - PE	14	Ligado	0v	63 metros	-7.4223 -35.2585
11/04/2024 06:50:52	Rodovia PE-082 - Camutanga - PE	38	Ligado	0v	239 metros	-7.4242 -35.2576
11/04/2024 06:51:18	Rodovia PE-082 - Camutanga - PE	18	Ligado	0v	281 metros	-7.4263 -35.2562
11/04/2024 06:51:36	Rodovia PE-082 - Camutanga - PE	25	Ligado	0v	108 metros	-7.4273 -35.2560
11/04/2024 06:51:53	Rodovia PE-082 - Camutanga - PE	29	Ligado	0v	119 metros	-7.4283 -35.2557
11/04/2024 06:52:16	Rodovia PE-082 - Camutanga - PE	44	Ligado	0v	250 metros	-7.4303 -35.2547
11/04/2024 06:52:56	Rodovia PE-082 - Ferreiros - PE	54	Ligado	0v	589 metros	-7.4350 -35.2523
11/04/2024 06:53:36	Rodovia PE-082 - Ferreiros - PE	42	Ligado	0v	538 metros	-7.4394 -35.2503
11/04/2024 06:54:16	Rodovia PE-082 - Ferreiros - PE	44	Ligado	0v	522 metros	-7.4440 -35.2499
11/04/2024 06:54:34	Rodovia PE-082 - Ferreiros - PE	39	Ligado	0v	203 metros	-7.4458 -35.2498
11/04/2024 06:54:46	Rodovia PE-082 - Ferreiros - PE	16	Ligado	0v	103 metros	-7.4467 -35.2500
11/04/2024 06:54:56	Rodovia PE-082 - Ferreiros - PE	33	Ligado	0v	81 metros	-7.4474 -35.2503
11/04/2024 06:55:36	Rodovia PE-082 - Ferreiros - PE	36	Ligado	0v	361 metros	-7.4505 -35.2514
11/04/2024 06:56:11	Rodovia PE-082 - Ferreiros - PE	45	Ligado	0v	432 metros	-7.4540 -35.2530


11/04/2024 06:56:56	Rodovia PE-082 - Ferreiros - PE	39	Ligado	0v	534 metros	-7.4570 -35.2567
11/04/2024 06:57:36	Rodovia PE-082 - Ferreiros - PE	35	Ligado	0v	494 metros	-7.4597 -35.2603
11/04/2024 06:58:16	Rodovia PE-082 - Ferreiros - PE	32	Ligado	0v	402 metros	-7.4619 -35.2632
11/04/2024 06:58:56	Rodovia PE-082 - Ferreiros - PE	49	Ligado	0v	396 metros	-7.4641 -35.2660
11/04/2024 07:00:37	Rodovia PE-082 - Ferreiros - PE	21	Ligado	0v	1,26 km	-7.4710 -35.2750
11/04/2024 07:01:17	Rodovia PE-082 - Ferreiros - PE	38	Ligado	0v	268 metros	-7.4726 -35.2769
11/04/2024 07:01:57	Rodovia PE-082 - Ferreiros - PE	52	Ligado	0v	545 metros	-7.4758 -35.2806
11/04/2024 07:02:37	Rodovia PE-082 - Ferreiros - PE	53	Ligado	0v	573 metros	-7.4792 -35.2844
11/04/2024 07:03:17	Rodovia PE-082 - Ferreiros - PE	65	Ligado	0v	695 metros	-7.4834 -35.2892
11/04/2024 07:03:57	Rodovia PE-082 - Ferreiros - PE	64	Ligado	0v	739 metros	-7.4877 -35.2942
11/04/2024 07:04:12	Rodovia PE-082 - Ferreiros - PE	65	Ligado	0v	271 metros	-7.4895 -35.2959
11/04/2024 07:04:37	Rodovia PE-082 - Ferreiros - PE	36	Ligado	0v	387 metros	-7.4928 -35.2970
11/04/2024 07:05:17	Rodovia PE-082 - Mocs - Ferreiros - PE	15	Ligado	0v	242 metros	-7.4949 -35.2974
11/04/2024 07:05:57	Rodovia PE-082 - Mocs - Timbaúba - PE	28	Ligado	0v	260 metros	-7.4972 -35.2979
11/04/2024 07:06:37	Rodovia PE-082 - Mocs - Ferreiros - PE	20	Ligado	0v	320 metros	-7.5000 -35.2984
11/04/2024 07:07:17	Rodovia PE-082 - Mocs - Timbaúba - PE	20	Ligado	0v	189 metros	-7.5017 -35.2988
11/04/2024 07:07:57	Rodovia PE-082 - Mocs - Timbaúba - PE	28	Ligado	0v	285 metros	-7.5042 -35.2993
11/04/2024 07:08:37	Rodovia PE-082 - Mocs - Timbaúba - PE	33	Ligado	0v	310 metros	-7.5067 -35.3006
11/04/2024 07:09:17	Rodovia PE-082 - Mocs - Timbaúba - PE	32	Ligado	0v	377 metros	-7.5097 -35.3021
11/04/2024 07:09:48	Rodovia PE-082 - Mocs - Timbaúba - PE	20	Ligado	0v	256 metros	-7.5119 -35.3028
11/04/2024 07:10:13	Rodovia PE-082 - Mocs - Timbaúba - PE	20	Ligado	0v	119 metros	-7.5129 -35.3031
11/04/2024 07:10:32	Rua Coronel Claudino - Mocs - Timbaúba - PE	27	Ligado	0v	137 metros	-7.5136 -35.3041

11/04/2024 07:11:02	Rua Coronel Claudino - Mocs - Timbaúba - PE	19	Ligado	0v	169 metros	-7.5140 -35.3056
11/04/2024 07:11:14	Rua Coronel Claudino - Mocs - Timbaúba - PE	12	Ligado	0v	55 metros	-7.5141 -35.3061
11/04/2024 07:11:25	Rua Coronel Claudino - Mocs - Timbaúba - PE	15	Ligado	0v	Parado	-7.5141 -35.3061
11/04/2024 07:11:42	Rua Coronel Claudino - Mocs - Timbaúba - PE	14	Ligado	0v	119 metros	-7.5140 -35.3072
11/04/2024 07:11:53	Rua Coronel Claudino - Mocs - Timbaúba - PE	10	Ligado	0v	Parado	-7.5140 -35.3072
11/04/2024 07:12:03	Rua Doutor Geraldo Ferreira Lima - Mocs - Timbaúba - PE	14	Ligado	0v	61 metros	-7.5144 -35.3076
11/04/2024 07:12:28	Rua Doutor Geraldo Ferreira Lima - Mocs - Timbaúba - PE	20	Ligado	0v	109 metros	-7.5151 -35.3082
11/04/2024 07:12:39	Rua Doutor Geraldo Ferreira Lima - Mocs - Timbaúba - PE	15	Ligado	0v	Parado	-7.5151 -35.3082
11/04/2024 07:12:50	Rua Wilson Neves Calabria - Mocs - Timbaúba - PE	13	Ligado	0v	75 metros	-7.5151 -35.3089
11/04/2024 07:13:17	Travessa Sete de Setembro - Mocs - Timbaúba - PE	0	Ligado	0v	91 metros	-7.5149 -35.3097
11/04/2024 07:13:57	Rua Manoel Xavier de Andrade - Mocs - Timbaúba - PE	0	Ligado	0v	64 metros	-7.5152 -35.3101
11/04/2024 07:14:37	Rua Manoel Xavier de Andrade - Mocs - Timbaúba - PE	0	Ligado	0v	Parado	-7.5152 -35.3101
11/04/2024 07:15:17	Rua Manoel Xavier de Andrade - Mocs - Timbaúba - PE	0	Ligado	0v	Parado	-7.5152 -35.3101
11/04/2024 07:15:57	Rua Manoel Xavier de Andrade - Mocs - Timbaúba - PE	0	Ligado	0v	Parado	-7.5152 -35.3101
11/04/2024 07:16:37	Rua Manoel Xavier de Andrade - Mocs - Timbaúba - PE	0	Ligado	0v	Parado	-7.5152 -35.3101
11/04/2024 07:17:17	Rua Manoel Xavier de Andrade - Mocs - Timbaúba - PE	0	Ligado	0v	Parado	-7.5152 -35.3101
11/04/2024 07:17:57	Rua Manoel Xavier de Andrade - Mocs - Timbaúba - PE	0	Ligado	0v	Parado	-7.5152 -35.3101
11/04/2024 07:18:37	Rua Manoel Xavier de Andrade - Mocs - Timbaúba - PE	0	Ligado	0v	Parado	-7.5152 -35.3101
11/04/2024 07:19:07	Rua Manoel Xavier de Andrade - Mocs - Timbaúba - PE	11	Ligado	0v	Parado	-7.5152 -35.3101
11/04/2024 07:19:17	Rua Irma Albertine - Mocs - Timbaúba - PE	11	Ligado	0v	70 metros	-7.5159 -35.3102
11/04/2024 07:19:30	Rua Irma Albertine - Mocs - Timbaúba - PE	16	Ligado	0v	Parado	-7.5159 -35.3102
11/04/2024 07:19:55	Rua Doutor Geraldo Ferreira Lima - Mocs - Timbaúba - PE	12	Ligado	0v	120 metros	-7.5168 -35.3096

11/04/2024 07:20:37	Rua Doutor Geraldo Ferreira Lima - Mocs - Timbaúba - PE	0	Ligado	0v	67 metros	-7.5172 -35.3100
11/04/2024 07:20:49	Rua Doutor Geraldo Ferreira Lima - Mocs - Timbaúba - PE	16	Ligado	0v	Parado	-7.5172 -35.3100
11/04/2024 07:21:13	Travessa Barão de Lucena - Mocs - Timbaúba - PE	18	Ligado	0v	185 metros	-7.5188 -35.3094
11/04/2024 07:21:28	Travessa Barão de Lucena - Mocs - Timbaúba - PE	16	Ligado	0v	65 metros	-7.5194 -35.3093
11/04/2024 07:21:44	Avenida Luis Barbosa - Mocs - Timbaúba - PE	17	Ligado	0v	60 metros	-7.5196 -35.3098
11/04/2024 07:21:57	Avenida Luis Barbosa - Mocs - Timbaúba - PE	19	Ligado	0v	71 metros	-7.5198 -35.3104
11/04/2024 07:22:37	Avenida Luis Barbosa - Mocs - Timbaúba - PE	13	Ligado	0v	174 metros	-7.5202 -35.3119
11/04/2024 07:22:58	PE-089 - Mocs - Timbaúba - PE	14	Ligado	0v	54 metros	-7.5205 -35.3122
11/04/2024 07:23:12	PE-089 - Mocs - Timbaúba - PE	31	Ligado	0v	85 metros	-7.5205 -35.3130
11/04/2024 07:23:57	PE-089 - Araruna - Timbaúba - PE	25	Ligado	0v	344 metros	-7.5201 -35.3161
11/04/2024 07:24:38	PE-089 - Araruna - Timbaúba - PE	0	Ligado	0v	168 metros	-7.5199 -35.3176
11/04/2024 07:25:18	PE-089 - Araruna - Timbaúba - PE	0	Ligado	0v	Parado	-7.5199 -35.3176
11/04/2024 07:25:58	PE-089 - Araruna - Timbaúba - PE	0	Ligado	0v	Parado	-7.5199 -35.3176
11/04/2024 07:26:38	PE-089 - Araruna - Timbaúba - PE	0	Ligado	0v	Parado	-7.5199 -35.3176
11/04/2024 07:27:18	PE-089 - Araruna - Timbaúba - PE	0	Ligado	0v	Parado	-7.5199 -35.3176
11/04/2024 07:27:58	PE-089 - Araruna - Timbaúba - PE	0	Ligado	0v	Parado	-7.5199 -35.3176
11/04/2024 07:28:38	PE-089 - Araruna - Timbaúba - PE	0	Ligado	0v	Parado	-7.5199 -35.3176
11/04/2024 07:29:18	PE-089 - Araruna - Timbaúba - PE	0	Ligado	0v	Parado	-7.5199 -35.3176
11/04/2024 07:29:58	PE-089 - Araruna - Timbaúba - PE	0	Ligado	0v	Parado	-7.5199 -35.3176
11/04/2024 07:30:38	PE-089 - Araruna - Timbaúba - PE	0	Ligado	0v	Parado	-7.5199 -35.3176
11/04/2024 07:31:18	PE-089 - Araruna - Timbaúba - PE	0	Ligado	0v	Parado	-7.5199 -35.3176
11/04/2024 07:31:58	PE-089 - Araruna - Timbaúba - PE	0	Ligado	0v	Parado	-7.5199 -35.3176

11/04/2024 07:32:31	PE-089 - Araruna - Timbaúba - PE	0	Ligado	0v	Parado	-7.5199 -35.3176
11/04/2024 07:32:33						
11/04/2024 07:36:58	PE-089 - Araruna - Timbaúba - PE	0	Desligado	0v	Parado	-7.5199 -35.3176
11/04/2024 07:41:58	PE-089 - Araruna - Timbaúba - PE	0	Desligado	0v	Parado	-7.5199 -35.3176
11/04/2024 07:46:58	PE-089 - Araruna - Timbaúba - PE	0	Desligado	0v	Parado	-7.5199 -35.3176
11/04/2024 07:51:58	PE-089 - Araruna - Timbaúba - PE	0	Desligado	0v	Parado	-7.5199 -35.3176
11/04/2024 07:56:58	PE-089 - Araruna - Timbaúba - PE	0	Desligado	0v	Parado	-7.5199 -35.3176
11/04/2024 08:01:58	PE-089 - Araruna - Timbaúba - PE	0	Desligado	0v	Parado	-7.5199 -35.3176
11/04/2024 08:06:58	PE-089 - Araruna - Timbaúba - PE	0	Desligado	0v	Parado	-7.5199 -35.3176
11/04/2024 08:11:58	PE-089 - Araruna - Timbaúba - PE	0	Desligado	0v	Parado	-7.5199 -35.3176
11/04/2024 08:16:58	PE-089 - Araruna - Timbaúba - PE	0	Desligado	0v	Parado	-7.5199 -35.3176
11/04/2024 08:21:58	PE-089 - Araruna - Timbaúba - PE	0	Desligado	0v	Parado	-7.5199 -35.3176
11/04/2024 08:26:58	PE-089 - Araruna - Timbaúba - PE	0	Desligado	0v	Parado	-7.5199 -35.3176
11/04/2024 08:31:58	PE-089 - Araruna - Timbaúba - PE	0	Desligado	0v	Parado	-7.5199 -35.3176
11/04/2024 08:36:58	PE-089 - Araruna - Timbaúba - PE	0	Desligado	0v	Parado	-7.5199 -35.3176
11/04/2024 08:41:58	PE-089 - Araruna - Timbaúba - PE	0	Desligado	0v	Parado	-7.5199 -35.3176
11/04/2024 08:46:58	PE-089 - Araruna - Timbaúba - PE	0	Desligado	0v	Parado	-7.5199 -35.3176
11/04/2024 08:51:58	PE-089 - Araruna - Timbaúba - PE	0	Desligado	0v	Parado	-7.5199 -35.3176
11/04/2024 08:56:58	PE-089 - Araruna - Timbaúba - PE	0	Desligado	0v	Parado	-7.5199 -35.3176
11/04/2024 09:01:58	PE-089 - Araruna - Timbaúba - PE	0	Desligado	0v	Parado	-7.5199 -35.3176
11/04/2024 09:06:58	PE-089 - Araruna - Timbaúba - PE	0	Desligado	0v	Parado	-7.5199 -35.3176
11/04/2024 09:11:58	PE-089 - Araruna - Timbaúba - PE	0	Desligado	0v	Parado	-7.5199 -35.3176

11/04/2024 09:16:58	PE-089 - Araruna - Timbaúba - PE	0	Desligado	0v	Parado	-7.5199 -35.3176
11/04/2024 09:21:58	PE-089 - Araruna - Timbaúba - PE	0	Desligado	0v	Parado	-7.5199 -35.3176
11/04/2024 09:26:58	PE-089 - Araruna - Timbaúba - PE	0	Desligado	0v	Parado	-7.5199 -35.3176
11/04/2024 09:31:58	PE-089 - Araruna - Timbaúba - PE	0	Desligado	0v	Parado	-7.5199 -35.3176
11/04/2024 09:36:58	PE-089 - Araruna - Timbaúba - PE	0	Desligado	0v	Parado	-7.5199 -35.3176
11/04/2024 09:41:58	PE-089 - Araruna - Timbaúba - PE	0	Desligado	0v	Parado	-7.5199 -35.3176
11/04/2024 09:46:58	PE-089 - Araruna - Timbaúba - PE	0	Desligado	0v	Parado	-7.5199 -35.3176
11/04/2024 09:51:58	PE-089 - Araruna - Timbaúba - PE	0	Desligado	0v	Parado	-7.5199 -35.3176
11/04/2024 09:56:58	PE-089 - Araruna - Timbaúba - PE	0	Desligado	0v	Parado	-7.5199 -35.3176
11/04/2024 10:01:58	PE-089 - Araruna - Timbaúba - PE	0	Desligado	0v	Parado	-7.5199 -35.3176
11/04/2024 10:06:58	PE-089 - Araruna - Timbaúba - PE	0	Desligado	0v	Parado	-7.5199 -35.3176
11/04/2024 10:11:58	PE-089 - Araruna - Timbaúba - PE	0	Desligado	0v	Parado	-7.5199 -35.3176
11/04/2024 10:16:58	PE-089 - Araruna - Timbaúba - PE	0	Desligado	0v	Parado	-7.5199 -35.3176
11/04/2024 10:21:58	PE-089 - Araruna - Timbaúba - PE	0	Desligado	0v	Parado	-7.5199 -35.3176
11/04/2024 10:26:58	PE-089 - Araruna - Timbaúba - PE	0	Desligado	0v	Parado	-7.5199 -35.3176
11/04/2024 10:31:58	PE-089 - Araruna - Timbaúba - PE	0	Desligado	0v	Parado	-7.5199 -35.3176
11/04/2024 10:36:58	PE-089 - Araruna - Timbaúba - PE	0	Desligado	0v	Parado	-7.5199 -35.3176
11/04/2024 10:41:58	PE-089 - Araruna - Timbaúba - PE	0	Desligado	0v	Parado	-7.5199 -35.3176
11/04/2024 10:46:58	PE-089 - Araruna - Timbaúba - PE	0	Desligado	0v	Parado	-7.5199 -35.3176
11/04/2024 10:51:58	PE-089 - Araruna - Timbaúba - PE	0	Desligado	0v	Parado	-7.5199 -35.3176
11/04/2024 10:56:58	PE-089 - Araruna - Timbaúba - PE	0	Desligado	0v	Parado	-7.5199 -35.3176
11/04/2024 11:01:58	PE-089 - Araruna - Timbaúba - PE	0	Desligado	0v	Parado	-7.5199 -35.3176

11/04/2024 11:06:58	PE-089 - Araruna - Timbaúba - PE	0	Desligado	0v	Parado	-7.5199 -35.3176
11/04/2024 11:11:58	PE-089 - Araruna - Timbaúba - PE	0	Desligado	0v	Parado	-7.5199 -35.3176
11/04/2024 11:16:58	PE-089 - Araruna - Timbaúba - PE	0	Desligado	0v	Parado	-7.5199 -35.3176
11/04/2024 11:21:58	PE-089 - Araruna - Timbaúba - PE	0	Desligado	0v	Parado	-7.5199 -35.3176
11/04/2024 11:26:58	PE-089 - Araruna - Timbaúba - PE	0	Desligado	0v	Parado	-7.5199 -35.3176
11/04/2024 11:31:58	PE-089 - Araruna - Timbaúba - PE	0	Desligado	0v	Parado	-7.5199 -35.3176
11/04/2024 11:36:58	PE-089 - Araruna - Timbaúba - PE	0	Desligado	0v	Parado	-7.5199 -35.3176
11/04/2024 11:41:58	PE-089 - Araruna - Timbaúba - PE	0	Desligado	0v	Parado	-7.5199 -35.3176
11/04/2024 11:46:58	PE-089 - Araruna - Timbaúba - PE	0	Desligado	0v	Parado	-7.5199 -35.3176
11/04/2024 11:51:58	PE-089 - Araruna - Timbaúba - PE	0	Desligado	0v	Parado	-7.5199 -35.3176
11/04/2024 11:56:58	PE-089 - Araruna - Timbaúba - PE	0	Desligado	0v	Parado	-7.5199 -35.3176
11/04/2024 12:01:58	PE-089 - Araruna - Timbaúba - PE	0	Desligado	0v	Parado	-7.5199 -35.3176
11/04/2024 12:06:58	PE-089 - Araruna - Timbaúba - PE	0	Desligado	0v	Parado	-7.5199 -35.3176
11/04/2024 12:11:58	PE-089 - Araruna - Timbaúba - PE	0	Desligado	0v	Parado	-7.5199 -35.3176
11/04/2024 12:13:15	PE-089 - Araruna - Timbaúba - PE	0	Desligado	0v	Parado	-7.5199 -35.3176
11/04/2024 12:13:26						
11/04/2024 12:14:02	PE-089 - Araruna - Timbaúba - PE	0	Ligado	0v	Parado	-7.5199 -35.3176
11/04/2024 12:14:42	PE-089 - Araruna - Timbaúba - PE	0	Ligado	0v	Parado	-7.5199 -35.3176
11/04/2024 12:15:22	PE-089 - Araruna - Timbaúba - PE	0	Ligado	0v	Parado	-7.5199 -35.3176
11/04/2024 12:15:47	PE-089 - Araruna - Timbaúba - PE	15	Ligado	0v	Parado	-7.5199 -35.3176
11/04/2024 12:16:02	PE-089 - Araruna - Timbaúba - PE	33	Ligado	0v	136 metros	-7.5201 -35.3164
11/04/2024 12:16:42	PE-089 - Mocs - Timbaúba - PE	43	Ligado	0v	351 metros	-7.5205 -35.3132

11/04/2024 12:17:02	PE-089 - Mocs - Timbaúba - PE	35	Ligado	0v	259 metros	-7.5205 -35.3109
11/04/2024 12:17:22	PE-089 - Mocs - Timbaúba - PE	35	Ligado	0v	128 metros	-7.5203 -35.3097
11/04/2024 12:18:02	BR-408 - Mocs - Timbaúba - PE	50	Ligado	0v	381 metros	-7.5209 -35.3064
11/04/2024 12:18:12	BR-408 - Mocs - Timbaúba - PE	22	Ligado	0v	95 metros	-7.5210 -35.3055
11/04/2024 12:18:34	Rodovia PE-082 - Mocs - Timbaúba - PE	46	Ligado	0v	212 metros	-7.5192 -35.3050
11/04/2024 12:19:22	Rodovia PE-082 - Mocs - Timbaúba - PE	36	Ligado	0v	507 metros	-7.5148 -35.3037
11/04/2024 12:20:02	Rodovia PE-082 - Mocs - Timbaúba - PE	32	Ligado	0v	406 metros	-7.5113 -35.3026
11/04/2024 12:20:42	Rodovia PE-082 - Mocs - Timbaúba - PE	56	Ligado	0v	559 metros	-7.5067 -35.3006
11/04/2024 12:21:22	Rodovia PE-082 - Mocs - Timbaúba - PE	42	Ligado	0v	599 metros	-7.5017 -35.2988
11/04/2024 12:22:02	Rodovia PE-082 - Mocs - Ferreiros - PE	47	Ligado	0v	362 metros	-7.4985 -35.2981
11/04/2024 12:22:26	Rodovia PE-082 - Mocs - Ferreiros - PE	20	Ligado	0v	285 metros	-7.4960 -35.2977
11/04/2024 12:22:42	Rua Luiz Marinho Falcão - Timbaúba - PE	13	Ligado	0v	95 metros	-7.4957 -35.2985
11/04/2024 12:23:16	Rua Luiz Marinho Falcão - Timbaúba - PE	13	Ligado	0v	169 metros	-7.4954 -35.3000
11/04/2024 12:23:32	Rua Luiz Marinho Falcão, 5 - Timbaúba - PE	12	Ligado	0v	75 metros	-7.4953 -35.3007
11/04/2024 12:24:02	Rua Luiz Marinho Falcão, 5 - Timbaúba - PE	0	Ligado	0v	117 metros	-7.4952 -35.3017
11/04/2024 12:24:42	Rua Luiz Marinho Falcão, 5 - Timbaúba - PE	0	Ligado	0v	Parado	-7.4952 -35.3017
11/04/2024 12:25:22	Rua Luiz Marinho Falcão, 5 - Timbaúba - PE	0	Ligado	0v	Parado	-7.4952 -35.3017
11/04/2024 12:26:02	Rua Luiz Marinho Falcão, 5 - Timbaúba - PE	0	Ligado	0v	Parado	-7.4952 -35.3017
11/04/2024 12:26:42	Rua Luiz Marinho Falcão, 5 - Timbaúba - PE	0	Ligado	0v	Parado	-7.4952 -35.3017
11/04/2024 12:27:22	Rua Luiz Marinho Falcão, 5 - Timbaúba - PE	0	Ligado	0v	Parado	-7.4952 -35.3017
11/04/2024 12:28:02	Rua Luiz Marinho Falcão, 5 - Timbaúba - PE	0	Ligado	0v	Parado	-7.4952 -35.3017
11/04/2024 12:28:42	Rua Luiz Marinho Falcão, 5 - Timbaúba - PE	0	Ligado	0v	Parado	-7.4952 -35.3017

11/04/2024 12:29:22	Rua Luiz Marinho Falcão, 5 - Timbaúba - PE	0	Ligado	0v	63 metros	-7.4953 -35.3023
11/04/2024 12:30:02	Rua Luiz Marinho Falcão, 5 - Timbaúba - PE	23	Ligado	0v	149 metros	-7.4954 -35.3036
11/04/2024 12:30:15	Rua Luiz Marinho Falcão - Timbaúba - PE	26	Ligado	0v	89 metros	-7.4957 -35.3044
11/04/2024 12:30:36	Rua Luiz Marinho Falcão - Timbaúba - PE	30	Ligado	0v	135 metros	-7.4963 -35.3054
11/04/2024 12:31:22	Rua Luiz Marinho Falcão - Timbaúba - PE	20	Ligado	0v	312 metros	-7.4982 -35.3074
11/04/2024 12:32:02	Rua Luiz Marinho Falcão - Timbaúba - PE	23	Ligado	0v	286 metros	-7.4995 -35.3097
11/04/2024 12:32:33	Rua Luiz Marinho Falcão - Timbaúba - PE	25	Ligado	0v	175 metros	-7.5004 -35.3110
11/04/2024 12:33:22	Rua Luiz marinho falcão - Timbaúba - PE	14	Ligado	0v	274 metros	-7.5023 -35.3125
11/04/2024 12:34:02	Rua Luiz marinho falcão - Mocs - Timbaúba - PE	22	Ligado	0v	220 metros	-7.5040 -35.3135
11/04/2024 12:34:12	Rua Luiz marinho falcão - Mocs - Timbaúba - PE	22	Ligado	0v	67 metros	-7.5046 -35.3138
11/04/2024 12:34:42	Rua Luiz marinho falcão - Mocs - Timbaúba - PE	20	Ligado	0v	147 metros	-7.5058 -35.3143
11/04/2024 12:34:55	Rua Luiz marinho falcão - Mocs - Timbaúba - PE	19	Ligado	0v	Parado	-7.5058 -35.3143
11/04/2024 12:35:22	Rua Vinte e Um de Fevereiro - Mocs - Timbaúba - PE	19	Ligado	0v	144 metros	-7.5071 -35.3144
11/04/2024 12:36:02	Rua Vinte e Um de Fevereiro - Mocs - Timbaúba - PE	15	Ligado	0v	146 metros	-7.5080 -35.3153
11/04/2024 12:36:13	Rua Vinte e Um de Fevereiro - Mocs - Timbaúba - PE	13	Ligado	0v	Parado	-7.5080 -35.3153
11/04/2024 12:36:35	Rua Jose do Patrocinio - Mocs - Timbaúba - PE	12	Ligado	0v	95 metros	-7.5088 -35.3155
11/04/2024 12:36:50	Rua Jose do Patrocinio - Mocs - Timbaúba - PE	24	Ligado	0v	93 metros	-7.5093 -35.3162
11/04/2024 12:37:22	Rua Henrique Dias - Araruna - Timbaúba - PE	0	Ligado	0v	169 metros	-7.5101 -35.3175
11/04/2024 12:38:02	Praça João Pessoa - Araruna - Timbaúba - PE	0	Ligado	0v	78 metros	-7.5105 -35.3181
11/04/2024 12:38:36	Praça João Pessoa - Araruna - Timbaúba - PE	14	Ligado	0v	Parado	-7.5105 -35.3181
11/04/2024 12:39:22	Rua Marechal Dantas Barreto - Araruna - Timbaúba - PE	0	Ligado	0v	171 metros	-7.5120 -35.3176
11/04/2024 12:40:02	Rua Marechal Dantas Barreto - Araruna - Timbaúba - PE	0	Ligado	0v	Parado	-7.5120 -35.3176


11/04/2024 12:40:42	Rua Marechal Dantas Barreto - Araruna - Timbaúba - PE	13	Ligado	0v	56 metros	-7.5124 -35.3175
11/04/2024 12:41:12	Rua Marechal Dantas Barreto - Araruna - Timbaúba - PE	19	Ligado	0v	177 metros	-7.5139 -35.3168
11/04/2024 12:41:22	Rua Maciel Pinheiro - Mocs - Timbaúba - PE	33	Ligado	0v	71 metros	-7.5142 -35.3162
11/04/2024 12:42:03	Rua Maciel Pinheiro - Mocs - Timbaúba - PE	23	Ligado	0v	296 metros	-7.5145 -35.3136
11/04/2024 12:42:23	Rua Maciel Pinheiro - Mocs - Timbaúba - PE	26	Ligado	0v	119 metros	-7.5146 -35.3125
11/04/2024 12:42:42	Travessa Barão de Lucena - Mocs - Timbaúba - PE	13	Ligado	0v	99 metros	-7.5151 -35.3118
11/04/2024 12:43:23	Travessa Barão de Lucena - Mocs - Timbaúba - PE	0	Ligado	0v	Parado	-7.5151 -35.3118
11/04/2024 12:44:03	Rua Sete de Setembro - Mocs - Timbaúba - PE	18	Ligado	0v	74 metros	-7.5148 -35.3112
11/04/2024 12:44:40	Rua Quinze de Novembro - Mocs - Timbaúba - PE	20	Ligado	0v	242 metros	-7.5137 -35.3093
11/04/2024 12:44:51	Rua Quinze de Novembro - Mocs - Timbaúba - PE	26	Ligado	0v	71 metros	-7.5137 -35.3087
11/04/2024 12:45:05	Rua Quinze de Novembro - Mocs - Timbaúba - PE	26	Ligado	0v	100 metros	-7.5139 -35.3078
11/04/2024 12:45:15	Rua Coronel Claudino - Mocs - Timbaúba - PE	18	Ligado	0v	53 metros	-7.5141 -35.3073
11/04/2024 12:45:43	Rua Coronel Claudino - Mocs - Timbaúba - PE	18	Ligado	0v	149 metros	-7.5141 -35.3060
11/04/2024 12:46:03	Rua Coronel Claudino - Mocs - Timbaúba - PE	23	Ligado	0v	153 metros	-7.5138 -35.3047
11/04/2024 12:46:43	Rua Coronel Claudino - Mocs - Timbaúba - PE	0	Ligado	0v	128 metros	-7.5133 -35.3036
11/04/2024 12:47:23	Rua Coronel Claudino - Mocs - Timbaúba - PE	12	Ligado	0v	Parado	-7.5133 -35.3036
11/04/2024 12:48:03	Rua Coronel Claudino - Mocs - Timbaúba - PE	0	Ligado	0v	Parado	-7.5133 -35.3036
11/04/2024 12:48:43	Rodovia PE-082 - Mocs - Timbaúba - PE	25	Ligado	0v	257 metros	-7.5112 -35.3026
11/04/2024 12:49:23	Rodovia PE-082 - Mocs - Timbaúba - PE	34	Ligado	0v	311 metros	-7.5086 -35.3016
11/04/2024 12:49:56	Rodovia PE-082 - Mocs - Timbaúba - PE	26	Ligado	0v	280 metros	-7.5064 -35.3004
11/04/2024 12:50:42	Rodovia PE-082 - Mocs - Timbaúba - PE	27	Ligado	0v	299 metros	-7.5040 -35.2993
11/04/2024 12:50:53	Rodovia PE-082 - Mocs - Timbaúba - PE	31	Ligado	0v	87 metros	-7.5032 -35.2991

11/04/2024 12:51:23	Rodovia PE-082 - Mocs - Ferreiros - PE	28	Ligado	0v	315 metros	-7.5004 -35.2985
11/04/2024 12:52:03	Rodovia PE-082 - Mocs - Timbaúba - PE	27	Ligado	0v	407 metros	-7.4968 -35.2978
11/04/2024 12:52:43	Rodovia PE-082 - Ferreiros - PE	40	Ligado	0v	349 metros	-7.4938 -35.2972
11/04/2024 12:53:23	Rodovia PE-082 - Ferreiros - PE	51	Ligado	0v	400 metros	-7.4903 -35.2963
11/04/2024 12:53:37	Rodovia PE-082 - Ferreiros - PE	60	Ligado	0v	219 metros	-7.4887 -35.2952
11/04/2024 12:54:03	Rodovia PE-082 - Ferreiros - PE	68	Ligado	0v	490 metros	-7.4858 -35.2919
11/04/2024 12:54:43	Rodovia PE-082 - Ferreiros - PE	67	Ligado	0v	762 metros	-7.4812 -35.2867
11/04/2024 12:55:23	Rodovia PE-082 - Ferreiros - PE	69	Ligado	0v	767 metros	-7.4767 -35.2815
11/04/2024 12:56:03	Rodovia PE-082 - Ferreiros - PE	56	Ligado	0v	692 metros	-7.4726 -35.2768
11/04/2024 12:56:43	Rodovia PE-082 - Ferreiros - PE	0	Ligado	0v	305 metros	-7.4708 -35.2747
11/04/2024 12:57:23	Rodovia PE-082 - Ferreiros - PE	55	Ligado	0v	453 metros	-7.4682 -35.2715
11/04/2024 12:58:03	Rodovia PE-082 - Ferreiros - PE	62	Ligado	0v	668 metros	-7.4646 -35.2667
11/04/2024 12:58:43	Rodovia PE-082 - Ferreiros - PE	69	Ligado	0v	725 metros	-7.4607 -35.2615
11/04/2024 12:59:23	Rodovia PE-082 - Ferreiros - PE	63	Ligado	0v	744 metros	-7.4566 -35.2561
11/04/2024 12:59:54	Rodovia PE-082 - Ferreiros - PE	55	Ligado	0v	499 metros	-7.4537 -35.2527
11/04/2024 13:00:43	Rodovia PE-082 - Ferreiros - PE	27	Ligado	0v	589 metros	-7.4487 -35.2508
11/04/2024 13:01:23	Rodovia PE-082 - Ferreiros - PE	15	Ligado	0v	185 metros	-7.4472 -35.2502
11/04/2024 13:01:49	Rodovia PE-082 - Ferreiros - PE	31	Ligado	0v	172 metros	-7.4457 -35.2498
11/04/2024 13:02:03	Rodovia PE-082 - Ferreiros - PE	18	Ligado	0v	104 metros	-7.4448 -35.2498
11/04/2024 13:02:43	Rodovia PE-082 - Ferreiros - PE	33	Ligado	0v	135 metros	-7.4436 -35.2499
11/04/2024 13:03:23	Rodovia PE-082 - Ferreiros - PE	52	Ligado	0v	537 metros	-7.4388 -35.2504
11/04/2024 13:04:03	Rodovia PE-082 - Ferreiros - PE	67	Ligado	0v	718 metros	-7.4330 -35.2533

11/04/2024 13:04:43	Rodovia PE-082 - Camutanga - PE	55	Ligado	0v	703 metros	-7.4273 -35.2560
11/04/2024 13:05:10	Rodovia PE-082 - Camutanga - PE	38	Ligado	0v	237 metros	-7.4253 -35.2568
11/04/2024 13:05:23	Rodovia PE-082 - Camutanga - PE	55	Ligado	0v	178 metros	-7.4240 -35.2577
11/04/2024 13:07:41	Rodovia PE-082 - Camutanga - PE	26	Ligado	0v	939 metros	-7.4162 -35.2610
11/04/2024 13:07:51	Rodovia Pe Oitenta e Dois - Camutanga - PE	20	Ligado	0v	72 metros	-7.4157 -35.2613
11/04/2024 13:08:10	Rua Santa Cruz - Camutanga - PE	41	Ligado	0v	179 metros	-7.4153 -35.2629
11/04/2024 13:08:21	Rua Santa Cruz - Camutanga - PE	40	Ligado	0v	124 metros	-7.4144 -35.2637
11/04/2024 13:09:01	Rua Santa Cruz - Camutanga - PE	28	Ligado	0v	551 metros	-7.4109 -35.2671
11/04/2024 13:09:41	Rua Santa Cruz - Camutanga - PE	34	Ligado	0v	272 metros	-7.4091 -35.2688
11/04/2024 13:10:21	Rua Santa Cruz - Camutanga - PE	34	Ligado	0v	291 metros	-7.4074 -35.2708
11/04/2024 13:11:01	Rua Santa Cruz - Camutanga - PE	0	Ligado	0v	105 metros	-7.4069 -35.2715
11/04/2024 13:11:13	Rua Santa Cruz - Camutanga - PE	10	Ligado	0v	Parado	-7.4069 -35.2715
11/04/2024 13:11:41	Rua Santa Cruz - Camutanga - PE	13	Ligado	0v	166 metros	-7.4057 -35.2725
11/04/2024 13:12:21	Rua Santa Cruz - Camutanga - PE	0	Ligado	0v	64 metros	-7.4053 -35.2729
11/04/2024 13:13:01	Avenida Pedro de Albuquerque Uchôa - Camutanga - PE	10	Ligado	0v	111 metros	-7.4046 -35.2736
11/04/2024 13:13:41	Avenida Pedro de Albuquerque Uchôa - Camutanga - PE	13	Ligado	0v	58 metros	-7.4049 -35.2740
11/04/2024 13:13:57	Avenida Pedro de Albuquerque Uchôa - Camutanga - PE	20	Ligado	0v	74 metros	-7.4052 -35.2746
11/04/2024 13:14:21	Avenida Pedro de Albuquerque Uchôa - Camutanga - PE	0	Ligado	0v	Parado	-7.4052 -35.2746
11/04/2024 13:15:01	Avenida Pedro de Albuquerque Uchôa - Camutanga - PE	10	Ligado	0v	186 metros	-7.4056 -35.2763
11/04/2024 13:15:40	Estrada para Quebeque - Camutanga - PE	12	Ligado	0v	51 metros	-7.4058 -35.2767
11/04/2024 13:16:21	Avenida Moisés Correia - Camutanga - PE	0	Ligado	0v	173 metros	-7.4072 -35.2759
11/04/2024 13:17:01	Avenida Moisés Correia - Camutanga - PE	0	Ligado	0v	Parado	-7.4072 -35.2759

11/04/2024 13:17:41	Avenida Moisés Correia - Camutanga - PE	11	Ligado	0v	176 metros	-7.4086 -35.2752
11/04/2024 13:18:21	Avenida Moisés Correia - Camutanga - PE	0	Ligado	0v	Parado	-7.4086 -35.2752
11/04/2024 13:19:01	Avenida Moisés Correia - Camutanga - PE	15	Ligado	0v	194 metros	-7.4101 -35.2744
11/04/2024 13:19:41	Avenida Moisés Correia - Camutanga - PE	0	Ligado	0v	Parado	-7.4101 -35.2744
11/04/2024 13:20:22	Rua Juscelino Kubitschek - Camutanga - PE	19	Ligado	0v	158 metros	-7.4098 -35.2730
11/04/2024 13:20:59	Rua Agamenon Magalhães - Camutanga - PE	15	Ligado	0v	63 metros	-7.4092 -35.2730
11/04/2024 13:21:39	Avenida Doutor Simplício Tavares de Melo - Camutanga - PE	10	Ligado	0v	54 metros	-7.4087 -35.2731
11/04/2024 13:21:49	Avenida Doutor Simplício Tavares de Melo - Camutanga - PE	13	Ligado	0v	Parado	-7.4087 -35.2731
11/04/2024 13:22:17	Avenida Moisés Correia - Camutanga - PE	11	Ligado	0v	105 metros	-7.4086 -35.2740
11/04/2024 13:23:02	Avenida Presidente Getúlio Vargas, 240 - Camutanga - PE	22	Ligado	0v	144 metros	-7.4074 -35.2746
11/04/2024 13:23:18	Avenida Presidente Getúlio Vargas, 240 - Camutanga - PE	12	Ligado	0v	78 metros	-7.4068 -35.2749
11/04/2024 13:23:42	Rua Joaquim Nabuco - Camutanga - PE	15	Ligado	0v	72 metros	-7.4071 -35.2755
11/04/2024 13:23:56	Rua Joaquim Nabuco - Camutanga - PE	11	Ligado	0v	Parado	-7.4071 -35.2755
11/04/2024 13:24:22	Rua Joaquim Nabuco - Camutanga - PE	0	Ligado	0v	Parado	-7.4071 -35.2755
11/04/2024 13:25:02	Rua Joaquim Nabuco - Camutanga - PE	0	Ligado	0v	Parado	-7.4071 -35.2755
11/04/2024 13:25:42	Rua Joaquim Nabuco - Camutanga - PE	0	Ligado	0v	Parado	-7.4071 -35.2755
11/04/2024 13:26:22	Rua Joaquim Nabuco - Camutanga - PE	0	Ligado	0v	Parado	-7.4071 -35.2755
11/04/2024 13:27:02	Rua Joaquim Nabuco - Camutanga - PE	0	Ligado	0v	Parado	-7.4071 -35.2755
11/04/2024 13:27:42	Rua Joaquim Nabuco - Camutanga - PE	0	Ligado	0v	Parado	-7.4071 -35.2755
11/04/2024 13:28:22	Rua Joaquim Nabuco - Camutanga - PE	0	Ligado	0v	Parado	-7.4071 -35.2755
11/04/2024 13:29:02	Rua Joaquim Nabuco - Camutanga - PE	0	Ligado	0v	Parado	-7.4071 -35.2755
11/04/2024 13:29:42	Rua Joaquim Nabuco - Camutanga - PE	0	Ligado	0v	Parado	-7.4071 -35.2755

11/04/2024 13:30:22	Rua Joaquim Nabuco - Camutanga - PE	0	Ligado	0v	Parado	-7.4071 -35.2755
11/04/2024 13:30:30						
11/04/2024 13:35:22	Rua Joaquim Nabuco - Camutanga - PE	0	Desligado	0v	Parado	-7.4071 -35.2755
11/04/2024 13:40:22	Rua Joaquim Nabuco - Camutanga - PE	0	Desligado	0v	Parado	-7.4071 -35.2755
11/04/2024 13:45:22	Rua Joaquim Nabuco - Camutanga - PE	0	Desligado	0v	Parado	-7.4071 -35.2755
11/04/2024 13:50:22	Rua Joaquim Nabuco - Camutanga - PE	0	Desligado	0v	Parado	-7.4071 -35.2755
11/04/2024 13:55:22	Rua Joaquim Nabuco - Camutanga - PE	0	Desligado	0v	Parado	-7.4071 -35.2755
11/04/2024 14:00:22	Rua Joaquim Nabuco - Camutanga - PE	0	Desligado	0v	Parado	-7.4071 -35.2755
11/04/2024 14:05:22	Rua Joaquim Nabuco - Camutanga - PE	0	Desligado	0v	Parado	-7.4071 -35.2755
11/04/2024 14:11:50	Rua Joaquim Nabuco - Camutanga - PE	0	Desligado	0v	Parado	-7.4071 -35.2755
11/04/2024 14:16:50	Rua Joaquim Nabuco - Camutanga - PE	0	Desligado	0v	Parado	-7.4071 -35.2755
11/04/2024 14:21:50	Rua Joaquim Nabuco - Camutanga - PE	0	Desligado	0v	Parado	-7.4071 -35.2755
11/04/2024 14:26:50	Rua Joaquim Nabuco - Camutanga - PE	0	Desligado	0v	Parado	-7.4071 -35.2755
11/04/2024 14:31:50	Rua Joaquim Nabuco - Camutanga - PE	0	Desligado	0v	Parado	-7.4071 -35.2755
11/04/2024 14:36:50	Rua Joaquim Nabuco - Camutanga - PE	0	Desligado	0v	Parado	-7.4071 -35.2755
11/04/2024 14:41:50	Rua Joaquim Nabuco - Camutanga - PE	0	Desligado	0v	Parado	-7.4071 -35.2755
11/04/2024 14:46:50	Rua Joaquim Nabuco - Camutanga - PE	0	Desligado	0v	Parado	-7.4071 -35.2755
11/04/2024 14:51:50	Rua Joaquim Nabuco - Camutanga - PE	0	Desligado	0v	Parado	-7.4071 -35.2755
11/04/2024 14:56:50	Rua Joaquim Nabuco - Camutanga - PE	0	Desligado	0v	Parado	-7.4071 -35.2755
11/04/2024 15:01:50	Rua Joaquim Nabuco - Camutanga - PE	0	Desligado	0v	Parado	-7.4071 -35.2755
11/04/2024 15:06:50	Rua Joaquim Nabuco - Camutanga - PE	0	Desligado	0v	Parado	-7.4071 -35.2755
11/04/2024 15:11:50	Rua Joaquim Nabuco - Camutanga - PE	0	Desligado	0v	Parado	-7.4071 -35.2755

11/04/2024 15:16:50	Rua Joaquim Nabuco - Camutanga - PE	0	Desligado	0v	Parado	-7.4071 -35.2755
11/04/2024 15:21:50	Rua Joaquim Nabuco - Camutanga - PE	0	Desligado	0v	Parado	-7.4071 -35.2755
11/04/2024 15:26:50	Rua Joaquim Nabuco - Camutanga - PE	0	Desligado	0v	Parado	-7.4071 -35.2755
11/04/2024 15:31:50	Rua Joaquim Nabuco - Camutanga - PE	0	Desligado	0v	Parado	-7.4071 -35.2755
11/04/2024 15:36:50	Rua Joaquim Nabuco - Camutanga - PE	0	Desligado	0v	Parado	-7.4071 -35.2755
11/04/2024 15:41:50	Rua Joaquim Nabuco - Camutanga - PE	0	Desligado	0v	Parado	-7.4071 -35.2755
11/04/2024 15:46:50	Rua Joaquim Nabuco - Camutanga - PE	0	Desligado	0v	Parado	-7.4071 -35.2755
11/04/2024 15:47:30	Rua Joaquim Nabuco - Camutanga - PE	0	Ligado	0v	Parado	-7.4071 -35.2755
11/04/2024 15:47:32						
11/04/2024 15:48:13	Rua Joaquim Nabuco - Camutanga - PE	0	Ligado	0v	Parado	-7.4071 -35.2755
11/04/2024 15:48:53	Rua Joaquim Nabuco - Camutanga - PE	0	Ligado	0v	Parado	-7.4071 -35.2755
11/04/2024 15:49:33	Rua Joaquim Nabuco - Camutanga - PE	0	Ligado	0v	Parado	-7.4071 -35.2755
11/04/2024 15:50:13	Rua Joaquim Nabuco - Camutanga - PE	0	Ligado	0v	Parado	-7.4071 -35.2755
11/04/2024 15:50:53	Rua Joaquim Nabuco - Camutanga - PE	0	Ligado	0v	Parado	-7.4071 -35.2755
11/04/2024 15:51:33	Rua Joaquim Nabuco - Camutanga - PE	0	Ligado	0v	Parado	-7.4071 -35.2755
11/04/2024 15:52:13	Rua Joaquim Nabuco - Camutanga - PE	0	Ligado	0v	Parado	-7.4071 -35.2755
11/04/2024 15:52:53	Rua Joaquim Nabuco - Camutanga - PE	0	Ligado	0v	Parado	-7.4071 -35.2755
11/04/2024 15:53:33	Rua Joaquim Nabuco - Camutanga - PE	0	Ligado	0v	Parado	-7.4071 -35.2755
11/04/2024 15:54:13	Rua Joaquim Nabuco - Camutanga - PE	0	Ligado	0v	Parado	-7.4071 -35.2755
11/04/2024 15:54:53	Rua Joaquim Nabuco - Camutanga - PE	0	Ligado	0v	Parado	-7.4071 -35.2755
11/04/2024 15:55:33	Rua Joaquim Nabuco - Camutanga - PE	0	Ligado	0v	Parado	-7.4071 -35.2755
11/04/2024 15:56:13	Rua Joaquim Nabuco - Camutanga - PE	0	Ligado	0v	Parado	-7.4071 -35.2755

11/04/2024 15:56:53	Rua Joaquim Nabuco - Camutanga - PE	0	Ligado	0v	Parado	-7.4071 -35.2755
11/04/2024 15:57:33	Rua Joaquim Nabuco - Camutanga - PE	0	Ligado	0v	Parado	-7.4071 -35.2755
11/04/2024 15:58:13	Rua Joaquim Nabuco - Camutanga - PE	0	Ligado	0v	Parado	-7.4071 -35.2755
11/04/2024 15:58:53	Rua Joaquim Nabuco - Camutanga - PE	0	Ligado	0v	Parado	-7.4071 -35.2755
11/04/2024 15:59:33	Rua Joaquim Nabuco - Camutanga - PE	0	Ligado	0v	Parado	-7.4071 -35.2755
11/04/2024 16:00:13	Rua Joaquim Nabuco - Camutanga - PE	0	Ligado	0v	Parado	-7.4071 -35.2755
11/04/2024 16:00:53	Rua Joaquim Nabuco - Camutanga - PE	0	Ligado	0v	Parado	-7.4071 -35.2755
11/04/2024 16:01:34	Avenida Moisés Correia - Camutanga - PE	0	Ligado	0v	59 metros	-7.4076 -35.2755
11/04/2024 16:01:45	Avenida Moisés Correia - Camutanga - PE	12	Ligado	0v	Parado	-7.4076 -35.2755
11/04/2024 16:01:58	Avenida Moisés Correia - Camutanga - PE	15	Ligado	0v	85 metros	-7.4083 -35.2751
11/04/2024 16:02:14	Avenida Moisés Correia - Camutanga - PE	0	Ligado	0v	Parado	-7.4083 -35.2751
11/04/2024 16:03:54	Avenida Monsenhor Júlio Maria - Camutanga - PE	19	Ligado	0v	299 metros	-7.4087 -35.2724
11/04/2024 16:04:32	Avenida Doutor Simplício Tavares de Melo - Camutanga - PE	16	Ligado	0v	207 metros	-7.4071 -35.2715
11/04/2024 16:04:43	Rua Santa Cruz - Camutanga - PE	24	Ligado	0v	58 metros	-7.4072 -35.2710
11/04/2024 16:05:12	Rua Santa Cruz - Camutanga - PE	26	Ligado	0v	208 metros	-7.4084 -35.2696
11/04/2024 16:05:52	Rua Santa Cruz - Camutanga - PE	14	Ligado	0v	259 metros	-7.4101 -35.2679
11/04/2024 16:06:06	Rua Santa Cruz - Camutanga - PE	20	Ligado	0v	58 metros	-7.4104 -35.2675
11/04/2024 16:06:32	Rua Santa Cruz - Camutanga - PE	30	Ligado	0v	131 metros	-7.4113 -35.2667
11/04/2024 16:07:12	Rua Santa Cruz - Camutanga - PE	40	Ligado	0v	437 metros	-7.4141 -35.2640
11/04/2024 16:07:26	Rua Santa Cruz - Camutanga - PE	52	Ligado	0v	186 metros	-7.4153 -35.2628
11/04/2024 16:07:41	Rodovia Pe Oitenta e Dois - Camutanga - PE	38	Ligado	0v	196 metros	-7.4160 -35.2612
11/04/2024 16:07:52	Rodovia PE-082 - Camutanga - PE	13	Ligado	0v	90 metros	-7.4167 -35.2607

11/04/2024 16:08:32	Rodovia PE-082 - Camutanga - PE	32	Ligado	0v	295 metros	-7.4190 -35.2595
11/04/2024 16:08:45	Rodovia PE-082 - Camutanga - PE	20	Ligado	0v	109 metros	-7.4199 -35.2592
11/04/2024 16:08:58	Rodovia PE-082 - Camutanga - PE	30	Ligado	0v	98 metros	-7.4208 -35.2589
11/04/2024 16:09:12	Rodovia PE-082 - Camutanga - PE	30	Ligado	0v	122 metros	-7.4218 -35.2586
11/04/2024 16:09:30	Rodovia PE-082 - Camutanga - PE	38	Ligado	0v	132 metros	-7.4230 -35.2583
11/04/2024 16:09:52	Rodovia PE-082 - Camutanga - PE	40	Ligado	0v	389 metros	-7.4250 -35.2571
11/04/2024 16:10:17	Rodovia PE-082 - Camutanga - PE	22	Ligado	0v	211 metros	-7.4266 -35.2561
11/04/2024 16:10:32	Rodovia PE-082 - Camutanga - PE	30	Ligado	0v	112 metros	-7.4276 -35.2559
11/04/2024 16:10:46	Rodovia PE-082 - Camutanga - PE	46	Ligado	0v	139 metros	-7.4287 -35.2554
11/04/2024 16:11:12	Rodovia PE-082 - Ferreiros - PE	50	Ligado	0v	359 metros	-7.4316 -35.2540
11/04/2024 16:11:52	Rodovia PE-082 - Ferreiros - PE	48	Ligado	0v	662 metros	-7.4369 -35.2513
11/04/2024 16:12:16	Rodovia PE-082 - Ferreiros - PE	35	Ligado	0v	293 metros	-7.4393 -35.2503
11/04/2024 16:12:32	Ferreiros - PE	11	Ligado	0v	97 metros	-7.4402 -35.2501
11/04/2024 16:13:12	Rodovia PE-082 - Ferreiros - PE	42	Ligado	0v	387 metros	-7.4437 -35.2499
11/04/2024 16:13:31	Rodovia PE-082 - Ferreiros - PE	39	Ligado	0v	224 metros	-7.4457 -35.2498
11/04/2024 16:13:43	Rodovia PE-082 - Ferreiros - PE	26	Ligado	0v	118 metros	-7.4467 -35.2500
11/04/2024 16:14:32	Avenida Francisco Freire da Silva - Ferreiros - PE	21	Ligado	0v	146 metros	-7.4479 -35.2504
11/04/2024 16:15:12	Rodovia PE-082 - Ferreiros - PE	37	Ligado	0v	326 metros	-7.4507 -35.2515
11/04/2024 16:15:41	Rodovia PE-082 - Ferreiros - PE	41	Ligado	0v	337 metros	-7.4535 -35.2526
11/04/2024 16:15:52	Rodovia PE-082 - Ferreiros - PE	39	Ligado	0v	123 metros	-7.4544 -35.2532
11/04/2024 16:16:32	Rodovia PE-082 - Ferreiros - PE	54	Ligado	0v	500 metros	-7.4571 -35.2568
11/04/2024 16:17:12	Rodovia PE-082 - Ferreiros - PE	55	Ligado	0v	644 metros	-7.4606 -35.2614

11/04/2024 16:17:52	Rodovia PE-082 - Ferreiros - PE	49	Ligado	0v	568 metros	-7.4637 -35.2655
11/04/2024 16:18:32	Rodovia PE-082 - Ferreiros - PE	40	Ligado	0v	491 metros	-7.4664 -35.2691
11/04/2024 16:19:12	Rodovia PE-082 - Ferreiros - PE	50	Ligado	0v	538 metros	-7.4693 -35.2729
11/04/2024 16:19:52	Rodovia PE-082 - Ferreiros - PE	28	Ligado	0v	328 metros	-7.4712 -35.2752
11/04/2024 16:20:32	Rodovia PE-082 - Ferreiros - PE	42	Ligado	0v	314 metros	-7.4731 -35.2774
11/04/2024 16:21:12	Rodovia PE-082 - Ferreiros - PE	46	Ligado	0v	516 metros	-7.4761 -35.2809
11/04/2024 16:21:52	Rodovia PE-082 - Ferreiros - PE	48	Ligado	0v	518 metros	-7.4792 -35.2844
11/04/2024 16:22:32	Rodovia PE-082 - Ferreiros - PE	61	Ligado	0v	644 metros	-7.4830 -35.2887
11/04/2024 16:23:12	Rodovia PE-082 - Ferreiros - PE	60	Ligado	0v	672 metros	-7.4870 -35.2933
11/04/2024 16:23:35	Rodovia PE-082 - Ferreiros - PE	52	Ligado	0v	358 metros	-7.4892 -35.2957
11/04/2024 16:23:46	Rodovia PE-082 - Ferreiros - PE	50	Ligado	0v	158 metros	-7.4904 -35.2964
11/04/2024 16:24:32	Rodovia PE-082 - Ferreiros - PE	25	Ligado	0v	423 metros	-7.4942 -35.2972
11/04/2024 16:25:12	Rodovia PE-082 - Mocs - Ferreiros - PE	0	Ligado	0v	112 metros	-7.4951 -35.2974
11/04/2024 16:25:52	Rodovia PE-082 - Mocs - Timbaúba - PE	24	Ligado	0v	231 metros	-7.4972 -35.2978
11/04/2024 16:26:32	Rodovia PE-082 - Mocs - Ferreiros - PE	23	Ligado	0v	288 metros	-7.4997 -35.2983
11/04/2024 16:27:12	Rodovia PE-082 - Mocs - Timbaúba - PE	34	Ligado	0v	264 metros	-7.5020 -35.2988
11/04/2024 16:27:40	Rodovia PE-082 - Mocs - Timbaúba - PE	34	Ligado	0v	272 metros	-7.5044 -35.2994
11/04/2024 16:27:52	Rodovia PE-082 - Mocs - Timbaúba - PE	36	Ligado	0v	120 metros	-7.5053 -35.2999
11/04/2024 16:28:32	Rodovia PE-082 - Mocs - Timbaúba - PE	40	Ligado	0v	422 metros	-7.5087 -35.3016
11/04/2024 16:29:12	Rodovia PE-082 - Mocs - Timbaúba - PE	26	Ligado	0v	401 metros	-7.5121 -35.3028
11/04/2024 16:29:31	Mocs - Timbaúba - PE	22	Ligado	0v	106 metros	-7.5130 -35.3032
11/04/2024 16:29:46	Rua Coronel Claudino - Mocs - Timbaúba - PE	27	Ligado	0v	113 metros	-7.5136 -35.3040


11/04/2024 16:30:14	Rua Elba - Mocs - Timbaúba - PE	19	Ligado	0v	175 metros	-7.5141 -35.3055
11/04/2024 16:30:30	Rua Coronel Claudino - Mocs - Timbaúba - PE	20	Ligado	0v	85 metros	-7.5141 -35.3063
11/04/2024 16:31:02	Rua Quinze de Novembro - Mocs - Timbaúba - PE	11	Ligado	0v	124 metros	-7.5140 -35.3074
11/04/2024 16:31:12	Rua Quinze de Novembro - Mocs - Timbaúba - PE	15	Ligado	0v	Parado	-7.5140 -35.3074
11/04/2024 16:31:40	Rua Wilson Neves Calabria - Mocs - Timbaúba - PE	15	Ligado	0v	174 metros	-7.5153 -35.3083
11/04/2024 16:31:52	Rua Wilson Neves Calabria - Mocs - Timbaúba - PE	15	Ligado	0v	58 metros	-7.5152 -35.3088
11/04/2024 16:32:32	Rua Manoel Xavier de Andrade - Mocs - Timbaúba - PE	0	Ligado	0v	122 metros	-7.5149 -35.3099
11/04/2024 16:33:12	Rua Manoel Xavier de Andrade - Mocs - Timbaúba - PE	0	Ligado	0v	Parado	-7.5149 -35.3099
11/04/2024 16:33:52	Rua Manoel Xavier de Andrade - Mocs - Timbaúba - PE	0	Ligado	0v	Parado	-7.5149 -35.3099
11/04/2024 16:34:32	Rua Manoel Xavier de Andrade - Mocs - Timbaúba - PE	0	Ligado	0v	Parado	-7.5149 -35.3099
11/04/2024 16:35:12	Rua Manoel Xavier de Andrade - Mocs - Timbaúba - PE	0	Ligado	0v	Parado	-7.5149 -35.3099
11/04/2024 16:35:52	Rua Manoel Xavier de Andrade - Mocs - Timbaúba - PE	0	Ligado	0v	Parado	-7.5149 -35.3099
11/04/2024 16:36:32	Rua Manoel Xavier de Andrade - Mocs - Timbaúba - PE	0	Ligado	0v	Parado	-7.5149 -35.3099
11/04/2024 16:37:12	Rua Manoel Xavier de Andrade - Mocs - Timbaúba - PE	0	Ligado	0v	Parado	-7.5149 -35.3099
11/04/2024 16:37:52	Rua Manoel Xavier de Andrade - Mocs - Timbaúba - PE	0	Ligado	0v	Parado	-7.5149 -35.3099
11/04/2024 16:38:32	Rua Manoel Xavier de Andrade - Mocs - Timbaúba - PE	0	Ligado	0v	Parado	-7.5149 -35.3099
11/04/2024 16:39:12	Rua Manoel Xavier de Andrade - Mocs - Timbaúba - PE	0	Ligado	0v	Parado	-7.5149 -35.3099
11/04/2024 16:39:52	Rua Manoel Xavier de Andrade - Mocs - Timbaúba - PE	0	Ligado	0v	Parado	-7.5149 -35.3099
11/04/2024 16:40:32	Rua Manoel Xavier de Andrade - Mocs - Timbaúba - PE	0	Ligado	0v	Parado	-7.5149 -35.3099
11/04/2024 16:41:13	Rua Manoel Xavier de Andrade - Mocs - Timbaúba - PE	0	Ligado	0v	Parado	-7.5149 -35.3099
11/04/2024 16:41:53	Rua Manoel Xavier de Andrade - Mocs - Timbaúba - PE	0	Ligado	0v	Parado	-7.5149 -35.3099
11/04/2024 16:42:33	Rua Manoel Xavier de Andrade - Mocs - Timbaúba - PE	0	Ligado	0v	Parado	-7.5149 -35.3099


11/04/2024 16:43:13	Rua Manoel Xavier de Andrade - Mocs - Timbaúba - PE	0	Ligado	0v	Parado	-7.5149 -35.3099
11/04/2024 16:43:53	Rua Manoel Xavier de Andrade - Mocs - Timbaúba - PE	0	Ligado	0v	Parado	-7.5149 -35.3099
11/04/2024 16:44:33	Rua Manoel Xavier de Andrade - Mocs - Timbaúba - PE	0	Ligado	0v	Parado	-7.5149 -35.3099
11/04/2024 16:45:13	Rua Manoel Xavier de Andrade - Mocs - Timbaúba - PE	0	Ligado	0v	Parado	-7.5149 -35.3099
11/04/2024 16:46:53	Rua Manoel de Albuquerque Galvão - Mocs - Timbaúba - PE	12	Ligado	0v	96 metros	-7.5157 -35.3095
11/04/2024 16:47:33	Rua Doutor Geraldo Ferreira Lima - Mocs - Timbaúba - PE	12	Ligado	0v	72 metros	-7.5159 -35.3089
11/04/2024 16:48:13	Rua Doutor Geraldo Ferreira Lima - Mocs - Timbaúba - PE	19	Ligado	0v	132 metros	-7.5151 -35.3081
11/04/2024 16:48:34	Rua Doutor Geraldo Ferreira Lima - Mocs - Timbaúba - PE	12	Ligado	0v	88 metros	-7.5145 -35.3076
11/04/2024 16:48:53	Rua Doutor Geraldo Ferreira Lima - Mocs - Timbaúba - PE	0	Ligado	0v	Parado	-7.5145 -35.3076
11/04/2024 16:49:27	Rua Coronel Claudino - Mocs - Timbaúba - PE	13	Ligado	0v	65 metros	-7.5141 -35.3072
11/04/2024 16:50:08	Rua Coronel Claudino - Mocs - Timbaúba - PE	22	Ligado	0v	183 metros	-7.5140 -35.3055
11/04/2024 16:50:37	Rua Coronel Claudino - Mocs - Timbaúba - PE	28	Ligado	0v	177 metros	-7.5136 -35.3040
11/04/2024 16:50:53	Rua Coronel Claudino - Mocs - Timbaúba - PE	0	Ligado	0v	78 metros	-7.5132 -35.3034
11/04/2024 16:51:08	Rua Coronel Claudino - Mocs - Timbaúba - PE	14	Ligado	0v	Parado	-7.5132 -35.3034
11/04/2024 16:51:33	Rodovia PE-082 - Mocs - Timbaúba - PE	13	Ligado	0v	127 metros	-7.5122 -35.3028
11/04/2024 16:52:13	Rodovia PE-082 - Mocs - Timbaúba - PE	41	Ligado	0v	331 metros	-7.5094 -35.3019
11/04/2024 16:52:44	Rodovia PE-082 - Mocs - Timbaúba - PE	33	Ligado	0v	386 metros	-7.5063 -35.3004
11/04/2024 16:53:19	Rodovia PE-082 - Mocs - Timbaúba - PE	36	Ligado	0v	322 metros	-7.5037 -35.2991
11/04/2024 16:53:33	Rodovia PE-082 - Mocs - Timbaúba - PE	35	Ligado	0v	142 metros	-7.5024 -35.2989
11/04/2024 16:54:13	Rodovia PE-082 - Mocs - Ferreiros - PE	23	Ligado	0v	295 metros	-7.4998 -35.2984
11/04/2024 16:54:53	Rodovia PE-082 - Mocs - Timbaúba - PE	25	Ligado	0v	360 metros	-7.4967 -35.2977
11/04/2024 16:55:33	Rodovia PE-082 - Ferreiros - PE	33	Ligado	0v	311 metros	-7.4939 -35.2972

11/04/2024 16:56:13	Rodovia PE-082 - Ferreiros - PE	44	Ligado	0v	343 metros	-7.4909 -35.2965
11/04/2024 16:56:24	Rodovia PE-082 - Ferreiros - PE	49	Ligado	0v	147 metros	-7.4897 -35.2960
11/04/2024 16:56:35	Rodovia PE-082 - Ferreiros - PE	54	Ligado	0v	159 metros	-7.4886 -35.2951
11/04/2024 16:56:53	Rodovia PE-082 - Ferreiros - PE	64	Ligado	0v	306 metros	-7.4868 -35.2930
11/04/2024 16:57:33	Rodovia PE-082 - Ferreiros - PE	57	Ligado	0v	684 metros	-7.4827 -35.2884
11/04/2024 16:58:13	Rodovia PE-082 - Ferreiros - PE	57	Ligado	0v	681 metros	-7.4787 -35.2838
11/04/2024 16:58:53	Rodovia PE-082 - Ferreiros - PE	56	Ligado	0v	691 metros	-7.4746 -35.2791
11/04/2024 16:59:33	Rodovia PE-082 - Ferreiros - PE	14	Ligado	0v	483 metros	-7.4717 -35.2758
11/04/2024 17:00:13	Rodovia PE-082 - Ferreiros - PE	21	Ligado	0v	184 metros	-7.4706 -35.2745
11/04/2024 17:00:53	Rodovia PE-082 - Ferreiros - PE	43	Ligado	0v	400 metros	-7.4684 -35.2717
11/04/2024 17:01:33	Rodovia PE-082 - Ferreiros - PE	61	Ligado	0v	553 metros	-7.4654 -35.2677
11/04/2024 17:02:13	Rodovia PE-082 - Ferreiros - PE	59	Ligado	0v	633 metros	-7.4620 -35.2632
11/04/2024 17:02:53	Rodovia PE-082 - Ferreiros - PE	58	Ligado	0v	672 metros	-7.4583 -35.2583
11/04/2024 17:03:33	Rodovia PE-082 - Ferreiros - PE	49	Ligado	0v	622 metros	-7.4549 -35.2538
11/04/2024 17:03:45	Rodovia PE-082 - Ferreiros - PE	43	Ligado	0v	149 metros	-7.4540 -35.2529
11/04/2024 17:03:56	Rodovia PE-082 - Ferreiros - PE	36	Ligado	0v	138 metros	-7.4529 -35.2523
11/04/2024 17:04:13	Rodovia PE-082 - Ferreiros - PE	16	Ligado	0v	98 metros	-7.4521 -35.2520
11/04/2024 17:04:53	Rua Vereador Antônio Jorge 2 - Ferreiros - PE	12	Ligado	0v	331 metros	-7.4493 -35.2509
11/04/2024 17:05:33	Rodovia PE-082 - Ferreiros - PE	22	Ligado	0v	293 metros	-7.4468 -35.2500
11/04/2024 17:05:51	Rodovia PE-082 - Ferreiros - PE	27	Ligado	0v	126 metros	-7.4457 -35.2498
11/04/2024 17:06:13	Ferreiros - PE	0	Ligado	0v	116 metros	-7.4447 -35.2497
11/04/2024 17:06:53	Ferreiros - PE	33	Ligado	0v	121 metros	-7.4436 -35.2498

11/04/2024 17:07:33	Rodovia PE-082 - Ferreiros - PE	47	Ligado	0v	485 metros	-7.4393 -35.2502
11/04/2024 17:08:13	Rodovia PE-082 - Ferreiros - PE	69	Ligado	0v	629 metros	-7.4342 -35.2527
11/04/2024 17:08:53	Ferreiros - PE	0	Ligado	0v	392 metros	-7.4310 -35.2542
11/04/2024 17:09:33	Rodovia PE-082 - Camutanga - PE	45	Ligado	0v	242 metros	-7.4291 -35.2553
11/04/2024 17:10:08	Rodovia PE-082 - Camutanga - PE	16	Ligado	0v	339 metros	-7.4262 -35.2562
11/04/2024 17:10:53	Rodovia PE-082 - Camutanga - PE	33	Ligado	0v	140 metros	-7.4251 -35.2569
11/04/2024 17:11:17	Rodovia PE-082 - Camutanga - PE	45	Ligado	0v	312 metros	-7.4228 -35.2584
11/04/2024 17:11:33	Rodovia PE-082 - Camutanga - PE	22	Ligado	0v	409 metros	-7.4219 -35.2586
11/04/2024 17:12:06	Rodovia PE-082 - Camutanga - PE	13	Ligado	0v	243 metros	-7.4198 -35.2592
11/04/2024 17:12:53	Rodovia PE-082 - Camutanga - PE	34	Ligado	0v	167 metros	-7.4184 -35.2597
11/04/2024 17:13:33	Rodovia PE-082 - Camutanga - PE	13	Ligado	0v	247 metros	-7.4165 -35.2608
11/04/2024 17:14:13	Rodovia PE-082 - Camutanga - PE	14	Ligado	0v	Parado	-7.4165 -35.2608
11/04/2024 17:14:23	Rodovia Pe Oitenta e Dois - Camutanga - PE	19	Ligado	0v	102 metros	-7.4157 -35.2613
11/04/2024 17:14:44	Rua Santa Cruz - Camutanga - PE	39	Ligado	0v	186 metros	-7.4153 -35.2629
11/04/2024 17:15:33	Rua Santa Cruz - Camutanga - PE	31	Ligado	0v	600 metros	-7.4113 -35.2666
11/04/2024 17:16:13	Rua Santa Cruz - Camutanga - PE	0	Ligado	0v	140 metros	-7.4104 -35.2675
11/04/2024 17:16:53	Camutanga - PE	21	Ligado	0v	166 metros	-7.4094 -35.2686
11/04/2024 17:17:33	Rua Santa Cruz - Camutanga - PE	20	Ligado	0v	232 metros	-7.4079 -35.2701
11/04/2024 17:18:13	Rua Santa Cruz - Camutanga - PE	0	Ligado	0v	192 metros	-7.4069 -35.2715
11/04/2024 17:18:53	Rua Santa Cruz - Camutanga - PE	12	Ligado	0v	85 metros	-7.4063 -35.2720
11/04/2024 17:19:22	Rua Santa Cruz - Camutanga - PE	17	Ligado	0v	130 metros	-7.4054 -35.2727
11/04/2024 17:19:34	Rua Santa Cruz - Camutanga - PE	0	Ligado	0v	Parado	-7.4054 -35.2727

11/04/2024 17:20:14	Rua Santa Cruz - Camutanga - PE	18	Ligado	0v	69 metros	-7.4050 -35.2731
11/04/2024 17:20:30	Avenida Pedro de Albuquerque Uchôa - Camutanga - PE	13	Ligado	0v	61 metros	-7.4045 -35.2735
11/04/2024 17:20:54	Avenida Pedro de Albuquerque Uchôa - Camutanga - PE	11	Ligado	0v	100 metros	-7.4050 -35.2742
11/04/2024 17:21:04	Avenida Pedro de Albuquerque Uchôa - Camutanga - PE	13	Ligado	0v	Parado	-7.4050 -35.2742
11/04/2024 17:21:34	Avenida Pedro de Albuquerque Uchôa - Camutanga - PE	0	Ligado	0v	52 metros	-7.4052 -35.2747
11/04/2024 17:22:14	Avenida Pedro de Albuquerque Uchôa - Camutanga - PE	0	Ligado	0v	168 metros	-7.4056 -35.2761
11/04/2024 17:22:54	Avenida Moisés Correia - Camutanga - PE	0	Ligado	0v	53 metros	-7.4057 -35.2766
11/04/2024 17:23:34	Avenida Moisés Correia - Camutanga - PE	18	Ligado	0v	151 metros	-7.4069 -35.2760
11/04/2024 17:24:14	Avenida Moisés Correia - Camutanga - PE	0	Ligado	0v	Parado	-7.4069 -35.2760
11/04/2024 17:24:54	Avenida Moisés Correia - Camutanga - PE	17	Ligado	0v	137 metros	-7.4080 -35.2755
11/04/2024 17:25:34	Avenida Moisés Correia - Camutanga - PE	0	Ligado	0v	93 metros	-7.4087 -35.2751
11/04/2024 17:26:14	Avenida Moisés Correia - Camutanga - PE	18	Ligado	0v	52 metros	-7.4086 -35.2746
11/04/2024 17:26:24	Avenida Moisés Correia - Camutanga - PE	11	Ligado	0v	Parado	-7.4086 -35.2746
11/04/2024 17:26:54	Avenida Presidente Getúlio Vargas - Camutanga - PE	0	Ligado	0v	71 metros	-7.4084 -35.2740
11/04/2024 17:27:04	Avenida Presidente Getúlio Vargas - Camutanga - PE	20	Ligado	0v	Parado	-7.4084 -35.2740
11/04/2024 17:27:34	Rua Agamenon Magalhães - Camutanga - PE	0	Ligado	0v	129 metros	-7.4088 -35.2730
11/04/2024 17:28:06	Avenida Doutor Simplício Tavares de Melo - Camutanga - PE	16	Ligado	0v	51 metros	-7.4088 -35.2725
11/04/2024 17:28:54	Avenida Doutor Simplício Tavares de Melo - Camutanga - PE	0	Ligado	0v	85 metros	-7.4082 -35.2721
11/04/2024 17:29:34	Avenida Doutor Simplício Tavares de Melo - Camutanga - PE	0	Ligado	0v	Parado	-7.4082 -35.2721
11/04/2024 17:30:14	Avenida Doutor Simplício Tavares de Melo - Camutanga - PE	0	Ligado	0v	Parado	-7.4082 -35.2721
11/04/2024 17:30:54	Avenida Doutor Simplício Tavares de Melo - Camutanga - PE	0	Ligado	0v	Parado	-7.4082 -35.2721
11/04/2024 17:31:34	Avenida Doutor Simplício Tavares de Melo - Camutanga - PE	0	Ligado	0v	Parado	-7.4082 -35.2721

11/04/2024 17:32:14	Avenida Doutor Simplício Tavares de Melo - Camutanga - PE	0	Ligado	0v	Parado	-7.4082 -35.2721
11/04/2024 17:32:54	Avenida Doutor Simplício Tavares de Melo - Camutanga - PE	0	Ligado	0v	Parado	-7.4082 -35.2721
11/04/2024 17:33:29	Avenida Doutor Simplício Tavares de Melo - Camutanga - PE	13	Ligado	0v	138 metros	-7.4071 -35.2715
11/04/2024 17:33:50	Avenida Doutor Simplício Tavares de Melo - Camutanga - PE	16	Ligado	0v	Parado	-7.4071 -35.2715
11/04/2024 17:34:14	Rua Santa Cruz - Camutanga - PE	18	Ligado	0v	151 metros	-7.4060 -35.2723
11/04/2024 17:34:54	Rua Santa Cruz - Camutanga - PE	0	Ligado	0v	193 metros	-7.4046 -35.2733
11/04/2024 17:35:06	Rua Santa Cruz - Camutanga - PE	11	Ligado	0v	Parado	-7.4046 -35.2733
11/04/2024 17:35:34	Avenida Pedro de Albuquerque Uchôa - Camutanga - PE	18	Ligado	0v	129 metros	-7.4051 -35.2744
11/04/2024 17:36:14	Avenida Pedro de Albuquerque Uchôa - Camutanga - PE	15	Ligado	0v	195 metros	-7.4056 -35.2761
11/04/2024 17:36:24	Avenida Pedro de Albuquerque Uchôa - Camutanga - PE	14	Ligado	0v	Parado	-7.4056 -35.2761
11/04/2024 17:36:54	Avenida Moisés Correia - Camutanga - PE	17	Ligado	0v	121 metros	-7.4066 -35.2760
11/04/2024 17:37:34	Avenida Moisés Correia - Camutanga - PE	0	Ligado	0v	102 metros	-7.4075 -35.2756
11/04/2024 17:38:14	Avenida Moisés Correia - Camutanga - PE	0	Ligado	0v	Parado	-7.4075 -35.2756
11/04/2024 17:38:54	Avenida Moisés Correia - Camutanga - PE	0	Ligado	0v	Parado	-7.4075 -35.2756
11/04/2024 17:39:34	Avenida Moisés Correia - Camutanga - PE	0	Ligado	0v	Parado	-7.4075 -35.2756
11/04/2024 17:40:14	Avenida Moisés Correia - Camutanga - PE	0	Ligado	0v	Parado	-7.4075 -35.2756
11/04/2024 17:40:54	Avenida Moisés Correia - Camutanga - PE	0	Ligado	0v	Parado	-7.4075 -35.2756
11/04/2024 17:41:34	Avenida Moisés Correia - Camutanga - PE	0	Ligado	0v	Parado	-7.4075 -35.2756
11/04/2024 17:42:14	Avenida Moisés Correia - Camutanga - PE	0	Ligado	0v	Parado	-7.4075 -35.2756
11/04/2024 17:42:54	Avenida Moisés Correia - Camutanga - PE	0	Ligado	0v	Parado	-7.4075 -35.2756
11/04/2024 17:43:25	Avenida Moisés Correia - Camutanga - PE	0	Ligado	0v	Parado	-7.4075 -35.2756
11/04/2024 17:43:27						

11/04/2024 17:47:54	Avenida Moisés Correia - Camutanga - PE	0	Desligado	0v	Parado	-7.4075 -35.2756
11/04/2024 17:52:54	Avenida Moisés Correia - Camutanga - PE	0	Desligado	0v	Parado	-7.4075 -35.2756
11/04/2024 17:57:54	Avenida Moisés Correia - Camutanga - PE	0	Desligado	0v	Parado	-7.4075 -35.2756
11/04/2024 17:59:37	Avenida Moisés Correia - Camutanga - PE	0	Desligado	0v	Parado	-7.4075 -35.2756
11/04/2024 17:59:42						
11/04/2024 18:00:18	Avenida Moisés Correia - Camutanga - PE	0	Ligado	0v	Parado	-7.4075 -35.2756
11/04/2024 18:00:58	Avenida Moisés Correia - Camutanga - PE	0	Ligado	0v	Parado	-7.4075 -35.2756
11/04/2024 18:01:29	Avenida Moisés Correia - Camutanga - PE	14	Ligado	0v	95 metros	-7.4082 -35.2751
11/04/2024 18:01:54	Avenida Moisés Correia - Camutanga - PE	11	Ligado	0v	72 metros	-7.4087 -35.2747
11/04/2024 18:02:18	Avenida Moisés Correia - Camutanga - PE	0	Ligado	0v	76 metros	-7.4084 -35.2742
11/04/2024 18:02:36	Avenida Moisés Correia - Camutanga - PE	13	Ligado	0v	Parado	-7.4084 -35.2742
11/04/2024 18:02:58	Avenida Doutor Simplício Tavares de Melo - Camutanga - PE	0	Ligado	0v	56 metros	-7.4087 -35.2738
11/04/2024 18:03:38	Avenida Doutor Simplício Tavares de Melo - Camutanga - PE	18	Ligado	0v	144 metros	-7.4088 -35.2725
11/04/2024 18:04:18	Avenida Doutor Simplício Tavares de Melo - Camutanga - PE	0	Ligado	0v	105 metros	-7.4080 -35.2720
11/04/2024 18:04:41	Avenida Doutor Simplício Tavares de Melo - Camutanga - PE	13	Ligado	0v	73 metros	-7.4075 -35.2717
11/04/2024 18:04:55	Avenida Doutor Simplício Tavares de Melo - Camutanga - PE	13	Ligado	0v	Parado	-7.4075 -35.2717
11/04/2024 18:05:18	Rua Santa Cruz - Camutanga - PE	29	Ligado	0v	168 metros	-7.4079 -35.2702
11/04/2024 18:05:38	Rua Santa Cruz - Camutanga - PE	16	Ligado	0v	119 metros	-7.4086 -35.2694
11/04/2024 18:06:10	Camutanga - PE	14	Ligado	0v	214 metros	-7.4100 -35.2681
11/04/2024 18:06:58	Rua Santa Cruz - Camutanga - PE	42	Ligado	0v	391 metros	-7.4125 -35.2656
11/04/2024 18:07:33	Rua Santa Cruz - Camutanga - PE	55	Ligado	0v	460 metros	-7.4154 -35.2627
11/04/2024 18:07:46	Rodovia Pe Oitenta e Dois - Camutanga - PE	32	Ligado	0v	167 metros	-7.4160 -35.2613

11/04/2024 18:08:18	Rodovia PE-082 - Camutanga - PE	21	Ligado	0v	241 metros	-7.4178 -35.2601
11/04/2024 18:08:38	Camutanga - PE	24	Ligado	0v	123 metros	-7.4187 -35.2595
11/04/2024 18:08:58	Rodovia PE-082 - Camutanga - PE	12	Ligado	0v	115 metros	-7.4197 -35.2592
11/04/2024 18:09:14	Rodovia PE-082 - Camutanga - PE	19	Ligado	0v	76 metros	-7.4204 -35.2591
11/04/2024 18:09:38	Rodovia PE-082 - Camutanga - PE	29	Ligado	0v	181 metros	-7.4219 -35.2586
11/04/2024 18:09:56	Rodovia PE-082 - Camutanga - PE	37	Ligado	0v	124 metros	-7.4230 -35.2583
11/04/2024 18:10:08	Rodovia PE-082 - Camutanga - PE	40	Ligado	0v	133 metros	-7.4240 -35.2577
11/04/2024 18:10:18	Rodovia PE-082 - Camutanga - PE	38	Ligado	0v	107 metros	-7.4248 -35.2572
11/04/2024 18:10:41	Rodovia PE-082 - Camutanga - PE	20	Ligado	0v	198 metros	-7.4263 -35.2562
11/04/2024 18:10:58	Rodovia PE-082 - Camutanga - PE	26	Ligado	0v	100 metros	-7.4272 -35.2560
11/04/2024 18:11:38	Rodovia PE-082 - Camutanga - PE	30	Ligado	0v	356 metros	-7.4301 -35.2547
11/04/2024 18:12:18	Rodovia PE-082 - Ferreiros - PE	62	Ligado	0v	467 metros	-7.4339 -35.2528
11/04/2024 18:12:58	Rodovia PE-082 - Ferreiros - PE	44	Ligado	0v	570 metros	-7.4384 -35.2505
11/04/2024 18:13:11	Rodovia PE-082 - Ferreiros - PE	44	Ligado	0v	159 metros	-7.4398 -35.2502
11/04/2024 18:13:38	Rodovia PE-082 - Ferreiros - PE	48	Ligado	0v	370 metros	-7.4431 -35.2499
11/04/2024 18:14:06	Rodovia PE-082 - Ferreiros - PE	33	Ligado	0v	332 metros	-7.4461 -35.2498
11/04/2024 18:14:18	Rodovia PE-082 - Ferreiros - PE	20	Ligado	0v	91 metros	-7.4469 -35.2500
11/04/2024 18:14:58	Rodovia PE-082 - Ferreiros - PE	28	Ligado	0v	341 metros	-7.4498 -35.2511
11/04/2024 18:15:37	Rodovia PE-082 - Ferreiros - PE	39	Ligado	0v	435 metros	-7.4534 -35.2525
11/04/2024 18:15:48	Ferreiros - PE	35	Ligado	0v	112 metros	-7.4543 -35.2531
11/04/2024 18:16:18	Rodovia PE-082 - Ferreiros - PE	35	Ligado	0v	295 metros	-7.4559 -35.2551
11/04/2024 18:16:58	Rodovia PE-082 - Ferreiros - PE	40	Ligado	0v	421 metros	-7.4582 -35.2582

11/04/2024 18:17:38	Rodovia PE-082 - Ferreiros - PE	43	Ligado	0v	428 metros	-7.4605 -35.2612
11/04/2024 18:18:18	Rodovia PE-082 - Ferreiros - PE	54	Ligado	0v	595 metros	-7.4638 -35.2655
11/04/2024 18:18:58	Rodovia PE-082 - Ferreiros - PE	52	Ligado	0v	602 metros	-7.4670 -35.2699
11/04/2024 18:19:36	Rodovia PE-082 - Ferreiros - PE	43	Ligado	0v	500 metros	-7.4698 -35.2735
11/04/2024 18:20:18	Rodovia PE-082 - Ferreiros - PE	21	Ligado	0v	310 metros	-7.4716 -35.2756
11/04/2024 18:20:58	Rodovia PE-082 - Ferreiros - PE	44	Ligado	0v	382 metros	-7.4738 -35.2782
11/04/2024 18:21:38	Rodovia PE-082 - Ferreiros - PE	45	Ligado	0v	500 metros	-7.4768 -35.2816
11/04/2024 18:22:18	Rodovia PE-082 - Ferreiros - PE	51	Ligado	0v	467 metros	-7.4796 -35.2847
11/04/2024 18:22:58	Rodovia PE-082 - Ferreiros - PE	58	Ligado	0v	625 metros	-7.4833 -35.2890
11/04/2024 18:23:38	Rodovia PE-082 - Ferreiros - PE	54	Ligado	0v	666 metros	-7.4872 -35.2935
11/04/2024 18:24:02	Rodovia PE-082 - Ferreiros - PE	53	Ligado	0v	349 metros	-7.4894 -35.2958
11/04/2024 18:24:13	Rodovia PE-082 - Ferreiros - PE	53	Ligado	0v	166 metros	-7.4907 -35.2965
11/04/2024 18:24:58	Rodovia PE-082 - Ferreiros - PE	29	Ligado	0v	425 metros	-7.4945 -35.2973
11/04/2024 18:25:11	Rodovia PE-082 - Mocs - Ferreiros - PE	11	Ligado	0v	84 metros	-7.4952 -35.2975
11/04/2024 18:25:38	Rodovia PE-082 - Mocs - Timbaúba - PE	18	Ligado	0v	145 metros	-7.4965 -35.2977
11/04/2024 18:26:18	Rodovia PE-082 - Mocs - Ferreiros - PE	30	Ligado	0v	227 metros	-7.4985 -35.2981
11/04/2024 18:26:58	Rodovia PE-082 - Mocs - Ferreiros - PE	0	Ligado	0v	129 metros	-7.4996 -35.2982
11/04/2024 18:27:38	Rodovia PE-082 - Mocs - Ferreiros - PE	0	Ligado	0v	Parado	-7.4996 -35.2982
11/04/2024 18:28:18	Rodovia PE-082 - Mocs - Ferreiros - PE	10	Ligado	0v	Parado	-7.4996 -35.2982
11/04/2024 18:28:58	Rodovia PE-082 - Mocs - Timbaúba - PE	27	Ligado	0v	329 metros	-7.4967 -35.2977
11/04/2024 18:29:08	Rodovia PE-082 - Mocs - Ferreiros - PE	18	Ligado	0v	80 metros	-7.4960 -35.2976
11/04/2024 18:29:24	Rua Luiz Marinho Falcão - Timbaúba - PE	20	Ligado	0v	71 metros	-7.4958 -35.2982

11/04/2024 18:29:38	Rua Luiz Marinho Falcão - Timbaúba - PE	14	Ligado	0v	Parado	-7.4958 -35.2982
11/04/2024 18:30:18	Rua Luiz Marinho Falcão - Timbaúba - PE	12	Ligado	0v	166 metros	-7.4955 -35.2997
11/04/2024 18:30:58	Rua Luiz Marinho Falcão, 5 - Timbaúba - PE	10	Ligado	0v	132 metros	-7.4953 -35.3009
11/04/2024 18:31:38	Rua Luiz Marinho Falcão, 5 - Timbaúba - PE	0	Ligado	0v	133 metros	-7.4953 -35.3021
11/04/2024 18:32:13	Rua Luiz Marinho Falcão, 5 - Timbaúba - PE	12	Ligado	0v	Parado	-7.4953 -35.3021
11/04/2024 18:32:53	Rua Luiz Marinho Falcão, 5 - Timbaúba - PE	17	Ligado	0v	176 metros	-7.4954 -35.3036
11/04/2024 18:33:29	Rua Luiz Marinho Falcão - Timbaúba - PE	24	Ligado	0v	221 metros	-7.4963 -35.3054
11/04/2024 18:34:18	Rua Luiz Marinho Falcão - Timbaúba - PE	20	Ligado	0v	318 metros	-7.4983 -35.3075
11/04/2024 18:34:58	Rua Luiz Marinho Falcão - Timbaúba - PE	27	Ligado	0v	266 metros	-7.4995 -35.3096
11/04/2024 18:35:33	Rua Luiz Marinho Falcão - Timbaúba - PE	21	Ligado	0v	198 metros	-7.5006 -35.3110
11/04/2024 18:36:18	Rua Luiz marinho falcão - Timbaúba - PE	15	Ligado	0v	241 metros	-7.5022 -35.3124
11/04/2024 18:36:58	Rua Luiz marinho falcão - Timbaúba - PE	21	Ligado	0v	200 metros	-7.5037 -35.3134
11/04/2024 18:37:39	Rua Luiz marinho falcão - Mocs - Timbaúba - PE	19	Ligado	0v	238 metros	-7.5057 -35.3142
11/04/2024 18:38:00	Rua Conselheiro João Alfredo - Mocs - Timbaúba - PE	17	Ligado	0v	100 metros	-7.5065 -35.3146
11/04/2024 18:38:14	Rua Almirante Barroso - Mocs - Timbaúba - PE	10	Ligado	0v	73 metros	-7.5069 -35.3151
11/04/2024 18:38:59	Rua Almirante Barroso - Mocs - Timbaúba - PE	23	Ligado	0v	250 metros	-7.5081 -35.3170
11/04/2024 18:39:29	Rua Conselheiro João Alfredo - Mocs - Timbaúba - PE	14	Ligado	0v	132 metros	-7.5089 -35.3179
11/04/2024 18:39:39	Rua Conselheiro João Alfredo - Mocs - Timbaúba - PE	12	Ligado	0v	Parado	-7.5089 -35.3179
11/04/2024 18:40:19	Praça João Pessoa - Araruna - Timbaúba - PE	11	Ligado	0v	156 metros	-7.5103 -35.3176
11/04/2024 18:40:59	Praça João Pessoa - Araruna - Timbaúba - PE	0	Ligado	0v	Parado	-7.5103 -35.3176
11/04/2024 18:41:27	Rua Marechal Dantas Barreto - Araruna - Timbaúba - PE	11	Ligado	0v	78 metros	-7.5106 -35.3182
11/04/2024 18:41:39	Rua Marechal Dantas Barreto - Araruna - Timbaúba - PE	22	Ligado	0v	58 metros	-7.5111 -35.3180


11/04/2024 18:42:19	Rua Marechal Dantas Barreto, 276 - Araruna - Timbaúba - PE	26	Ligado	0v	261 metros	-7.5133 -35.3171
11/04/2024 18:42:32	Rua Marechal Dantas Barreto - Araruna - Timbaúba - PE	18	Ligado	0v	75 metros	-7.5139 -35.3169
11/04/2024 18:42:42	Rua Maciel Pinheiro - Mocs - Timbaúba - PE	26	Ligado	0v	66 metros	-7.5142 -35.3164
11/04/2024 18:42:59	Rua Maciel Pinheiro - Mocs - Timbaúba - PE	17	Ligado	0v	109 metros	-7.5143 -35.3154
11/04/2024 18:43:39	Rua Maciel Pinheiro - Mocs - Timbaúba - PE	18	Ligado	0v	176 metros	-7.5144 -35.3138
11/04/2024 18:44:12	Rua Maciel Pinheiro - Mocs - Timbaúba - PE	22	Ligado	0v	151 metros	-7.5146 -35.3124
11/04/2024 18:44:59	Rua Doutor Geraldo Ferreira Lima - Mocs - Timbaúba - PE	29	Ligado	0v	261 metros	-7.5163 -35.3108
11/04/2024 18:45:20	Rua Doutor Geraldo Ferreira Lima - Mocs - Timbaúba - PE	29	Ligado	0v	140 metros	-7.5173 -35.3100
11/04/2024 18:45:36	Travessa Barão de Lucena - Mocs - Timbaúba - PE	27	Ligado	0v	130 metros	-7.5183 -35.3096
11/04/2024 18:46:19	Travessa Barão de Lucena - Mocs - Timbaúba - PE	0	Ligado	0v	81 metros	-7.5190 -35.3094
11/04/2024 18:46:34	Travessa Barão de Lucena - Mocs - Timbaúba - PE	19	Ligado	0v	Parado	-7.5190 -35.3094
11/04/2024 18:46:59	Travessa Barão de Lucena - Mocs - Timbaúba - PE	15	Ligado	0v	134 metros	-7.5196 -35.3084
11/04/2024 18:47:12	Travessa Barão de Lucena - Mocs - Timbaúba - PE	14	Ligado	0v	Parado	-7.5196 -35.3084
11/04/2024 18:47:39	BR-408 - Mocs - Timbaúba - PE	0	Ligado	0v	103 metros	-7.5205 -35.3079
11/04/2024 18:48:19	BR-408 - Mocs - Timbaúba - PE	50	Ligado	0v	417 metros	-7.5214 -35.3043
11/04/2024 18:48:58	BR-408 - Mocs - Timbaúba - PE	66	Ligado	0v	694 metros	-7.5226 -35.2981
11/04/2024 18:49:25	BR-408 - Mocs - Timbaúba - PE	63	Ligado	0v	488 metros	-7.5228 -35.2937
11/04/2024 18:49:39	BR-408 - Mocs - Timbaúba - PE	65	Ligado	0v	248 metros	-7.5242 -35.2920
11/04/2024 18:50:04	BR-408 - Mocs - Timbaúba - PE	55	Ligado	0v	441 metros	-7.5274 -35.2897
11/04/2024 18:50:19	BR-408 - Mocs - Timbaúba - PE	54	Ligado	0v	215 metros	-7.5294 -35.2897
11/04/2024 18:50:59	BR-408 - Mocs - Timbaúba - PE	49	Ligado	0v	587 metros	-7.5345 -35.2883
11/04/2024 18:51:10	BR-408 - Mocs - Timbaúba - PE	65	Ligado	0v	761 metros	-7.5359 -35.2876

11/04/2024 18:51:33	BR-408 - Mocs - Timbaúba - PE	80	Ligado	0v	478 metros	-7.5389 -35.2845
11/04/2024 18:52:04	BR-408 - Mocs - Timbaúba - PE	69	Ligado	0v	694 metros	-7.5404 -35.2784
11/04/2024 18:52:14	BR-408 - Mocs - Timbaúba - PE	76	Ligado	0v	896 metros	-7.5405 -35.2766
11/04/2024 18:52:49	BR-408 - Mocs - Timbaúba - PE	68	Ligado	0v	658 metros	-7.5443 -35.2720
11/04/2024 18:54:35	BR-408 - Caueiras - Aliança - PE	57	Ligado	0v	1,9 km	-7.5508 -35.2561
11/04/2024 18:54:46	BR-408 - Caueiras - Aliança - PE	66	Ligado	0v	190 metros	-7.5523 -35.2553
11/04/2024 18:55:18	BR-408 - Caueiras - Aliança - PE	62	Ligado	0v	595 metros	-7.5572 -35.2575
11/04/2024 18:55:48	BR-408 - Caueiras - Aliança - PE	63	Ligado	0v	513 metros	-7.5614 -35.2594
11/04/2024 18:55:58	BR-408 - Caueiras - Aliança - PE	68	Ligado	0v	686 metros	-7.5630 -35.2595
11/04/2024 18:56:29	BR-408 - Caueiras - Aliança - PE	78	Ligado	0v	609 metros	-7.5680 -35.2573
11/04/2024 18:57:08	BR-408 - Caueiras - Aliança - PE	58	Ligado	0v	709 metros	-7.5722 -35.2525
11/04/2024 18:57:18	BR-408 - Caueiras - Aliança - PE	67	Ligado	0v	175 metros	-7.5737 -35.2520
11/04/2024 18:57:46	Caueiras - Aliança - PE	68	Ligado	0v	525 metros	-7.5784 -35.2521
11/04/2024 18:57:58	BR-408 - Caueiras - Aliança - PE	68	Ligado	0v	229 metros	-7.5800 -35.2509
11/04/2024 18:58:11	BR-408 - Caueiras - Aliança - PE	72	Ligado	0v	254 metros	-7.5818 -35.2495
11/04/2024 18:58:38	BR-408 - Caueiras - Aliança - PE	65	Ligado	0v	507 metros	-7.5863 -35.2488
11/04/2024 18:59:18	BR-408 - Caueiras - Aliança - PE	51	Ligado	0v	510 metros	-7.5908 -35.2481
11/04/2024 18:59:29	BR-408 - Caueiras - Aliança - PE	57	Ligado	0v	167 metros	-7.5921 -35.2473
11/04/2024 18:59:45	BR-408 - Caueiras - Aliança - PE	58	Ligado	0v	258 metros	-7.5933 -35.2453
11/04/2024 18:59:58	BR-408 - Caueiras - Aliança - PE	65	Ligado	0v	227 metros	-7.5950 -35.2442
11/04/2024 19:00:08	BR-408 - Caueiras - Aliança - PE	62	Ligado	0v	183 metros	-7.5965 -35.2436
11/04/2024 19:00:38	BR-408 - Aliança - PE	67	Ligado	0v	535 metros	-7.6009 -35.2416

11/04/2024 19:01:18	BR-408 - Aliança - PE	70	Ligado	0v	776 metros	-7.6077 -35.2400
11/04/2024 19:01:30	BR-408 - Aliança - PE	77	Ligado	0v	242 metros	-7.6098 -35.2397
11/04/2024 19:01:52	BR-408 - Aliança - PE	62	Ligado	0v	464 metros	-7.6140 -35.2396
11/04/2024 19:02:02	BR-408 - Aliança - PE	63	Ligado	0v	178 metros	-7.6155 -35.2392
11/04/2024 19:02:30	BR-408 - Aliança - PE	67	Ligado	0v	522 metros	-7.6197 -35.2414
11/04/2024 19:02:49	BR-408 - Aliança - PE	66	Ligado	0v	364 metros	-7.6229 -35.2412
11/04/2024 19:03:02	BR-408 - Aliança - PE	64	Ligado	0v	239 metros	-7.6249 -35.2419
11/04/2024 19:03:18	BR-408 - Aliança - PE	67	Ligado	0v	288 metros	-7.6266 -35.2439
11/04/2024 19:03:45	BR-408 - Aliança - PE	61	Ligado	0v	484 metros	-7.6291 -35.2474
11/04/2024 19:03:58	BR-408 - Aliança - PE	68	Ligado	0v	244 metros	-7.6296 -35.2496
11/04/2024 19:04:38	BR-408 - Aliança - PE	70	Ligado	0v	765 metros	-7.6357 -35.2528
11/04/2024 19:05:15	BR-408 - Aliança - PE	66	Ligado	0v	713 metros	-7.6418 -35.2546
11/04/2024 19:05:58	BR-408 - Aliança - PE	64	Ligado	0v	791 metros	-7.6486 -35.2524
11/04/2024 19:06:38	BR-408 - Nazaré da Mata - PE	63	Ligado	0v	751 metros	-7.6550 -35.2501
11/04/2024 19:06:56	BR-408 - Nazaré da Mata - PE	61	Ligado	0v	316 metros	-7.6577 -35.2492
11/04/2024 19:07:18	BR-408 - Nazaré da Mata - PE	69	Ligado	0v	397 metros	-7.6611 -35.2502
11/04/2024 19:07:29	BR-408 - Nazaré da Mata - PE	66	Ligado	0v	204 metros	-7.6629 -35.2497
11/04/2024 19:07:58	BR-408 - Nazaré da Mata - PE	72	Ligado	0v	548 metros	-7.6666 -35.2465
11/04/2024 19:08:08	BR-408 - Nazaré da Mata - PE	67	Ligado	0v	191 metros	-7.6683 -35.2463
11/04/2024 19:08:38	BR-408 - Nazaré da Mata - PE	70	Ligado	0v	581 metros	-7.6727 -35.2492
11/04/2024 19:09:08	BR-408 - Nazaré da Mata - PE	65	Ligado	0v	568 metros	-7.6770 -35.2519
11/04/2024 19:09:18	BR-408 - Nazaré da Mata - PE	64	Ligado	0v	185 metros	-7.6787 -35.2519

11/04/2024 19:09:58	BR-408 - Nazaré da Mata - PE	66	Ligado	0v	707 metros	-7.6838 -35.2482
11/04/2024 19:12:37	BR-408 - Nazaré da Mata - PE	70	Ligado	0v	2,88 km	-7.7084 -35.2402
11/04/2024 19:13:16	BR-408 - Nazaré da Mata - PE	80	Ligado	0v	859 metros	-7.7157 -35.2375
11/04/2024 19:13:46	BR-408 - Nazaré da Mata - PE	61	Ligado	0v	636 metros	-7.7212 -35.2389
11/04/2024 19:13:56	BR-408 - Nazaré da Mata - PE	60	Ligado	0v	170 metros	-7.7227 -35.2390
11/04/2024 19:14:12	BR-408 - Nazaré da Mata - PE	68	Ligado	0v	287 metros	-7.7250 -35.2402
11/04/2024 19:14:22	BR-408 - Nazaré da Mata - PE	69	Ligado	0v	193 metros	-7.7267 -35.2401
11/04/2024 19:14:37	Rodovia BR-408 - Juá - Nazaré da Mata - PE	75	Ligado	0v	294 metros	-7.7291 -35.2389
11/04/2024 19:14:48	Rodovia BR-408 - Juá - Nazaré da Mata - PE	77	Ligado	0v	235 metros	-7.7309 -35.2379
11/04/2024 19:15:03	Rodovia BR-408 - Juá - Nazaré da Mata - PE	83	Ligado	0v	329 metros	-7.7333 -35.2361
11/04/2024 19:15:17	Rodovia BR-408 - Juá - Nazaré da Mata - PE	84	Ligado	0v	340 metros	-7.7362 -35.2354
11/04/2024 19:15:42	Rodovia BR-408 - Juá - Nazaré da Mata - PE	68	Ligado	0v	482 metros	-7.7404 -35.2341
11/04/2024 19:15:57	Rodovia BR-408 - Juá - Nazaré da Mata - PE	45	Ligado	0v	261 metros	-7.7427 -35.2342
11/04/2024 19:16:14	Rua Nunes Machado - Juá - Nazaré da Mata - PE	31	Ligado	0v	93 metros	-7.7433 -35.2336
11/04/2024 19:16:34	Rua Nunes Machado - Juá - Nazaré da Mata - PE	19	Ligado	0v	125 metros	-7.7434 -35.2324
11/04/2024 19:16:53	Rua Nunes Machado - Juá - Nazaré da Mata - PE	22	Ligado	0v	101 metros	-7.7439 -35.2317
11/04/2024 19:17:14	Rua Coelho Neto - Juá - Nazaré da Mata - PE	11	Ligado	0v	109 metros	-7.7440 -35.2307
11/04/2024 19:17:58	Rua Coelho Neto - Juá - Nazaré da Mata - PE	14	Ligado	0v	178 metros	-7.7435 -35.2292
11/04/2024 19:18:11	Rua Ermirio Coutinho, 3-1 - Juá - Nazaré da Mata - PE	17	Ligado	0v	53 metros	-7.7434 -35.2287
11/04/2024 19:18:38	Rua Ermirio Coutinho, 3-1 - Juá - Nazaré da Mata - PE	0	Ligado	0v	Parado	-7.7434 -35.2287
11/04/2024 19:19:05	Rua Ermirio Coutinho - Sertãozinho - Nazaré da Mata - PE	29	Ligado	0v	76 metros	-7.7437 -35.2281
11/04/2024 19:19:17	Rua Ermirio Coutinho - Sertãozinho - Nazaré da Mata - PE	16	Ligado	0v	67 metros	-7.7442 -35.2279

11/04/2024 19:19:29	Avenida Coronel Luís Inácio - Alto da Boa Vista - Nazaré da Mata - PE	20	Ligado	0v	66 metros	-7.7448 -35.2279
11/04/2024 19:19:58	Avenida Coronel Luís Inácio - Alto da Boa Vista - Nazaré da Mata - PE	16	Ligado	0v	142 metros	-7.7460 -35.2276
11/04/2024 19:20:38	Rua Conselheiro João Brasil - Juá - Nazaré da Mata - PE	13	Ligado	0v	172 metros	-7.7467 -35.2262
11/04/2024 19:20:48	Rua Conselheiro João Brasil - Juá - Nazaré da Mata - PE	19	Ligado	0v	57 metros	-7.7469 -35.2258
11/04/2024 19:21:18	Rua Amaro Maltez de Farias - Alto da Boa Vista - Nazaré da Mata - PE	12	Ligado	0v	138 metros	-7.7473 -35.2246
11/04/2024 19:21:58	Rua Amaro Maltez de Farias - Alto da Boa Vista - Nazaré da Mata - PE	0	Ligado	0v	116 metros	-7.7477 -35.2236
11/04/2024 19:22:38	Rua Amaro Maltez de Farias - Alto da Boa Vista - Nazaré da Mata - PE	0	Ligado	0v	Parado	-7.7477 -35.2236
11/04/2024 19:23:18	Rua Amaro Maltez de Farias - Alto da Boa Vista - Nazaré da Mata - PE	0	Ligado	0v	Parado	-7.7477 -35.2236
11/04/2024 19:23:58	Rua Amaro Maltez de Farias - Alto da Boa Vista - Nazaré da Mata - PE	0	Ligado	0v	Parado	-7.7477 -35.2236
11/04/2024 19:24:38	Rua Amaro Maltez de Farias - Alto da Boa Vista - Nazaré da Mata - PE	0	Ligado	0v	Parado	-7.7477 -35.2236
11/04/2024 19:25:18	Rua Amaro Maltez de Farias - Alto da Boa Vista - Nazaré da Mata - PE	0	Ligado	0v	Parado	-7.7477 -35.2236
11/04/2024 19:25:58	Rua Amaro Maltez de Farias - Alto da Boa Vista - Nazaré da Mata - PE	0	Ligado	0v	Parado	-7.7477 -35.2236
11/04/2024 19:26:38	Rua Amaro Maltez de Farias - Alto da Boa Vista - Nazaré da Mata - PE	0	Ligado	0v	Parado	-7.7477 -35.2236
11/04/2024 19:27:18	Rua Amaro Maltez de Farias - Alto da Boa Vista - Nazaré da Mata - PE	0	Ligado	0v	Parado	-7.7477 -35.2236
11/04/2024 19:27:58	Rua Amaro Maltez de Farias - Alto da Boa Vista - Nazaré da Mata - PE	0	Ligado	0v	Parado	-7.7477 -35.2236
11/04/2024 19:28:38	Rua Amaro Maltez de Farias - Alto da Boa Vista - Nazaré da Mata - PE	0	Ligado	0v	Parado	-7.7477 -35.2236
11/04/2024 19:29:18	Rua Amaro Maltez de Farias - Alto da Boa Vista - Nazaré da Mata - PE	0	Ligado	0v	Parado	-7.7477 -35.2236
11/04/2024 19:29:58	Rua Amaro Maltez de Farias - Alto da Boa Vista - Nazaré da Mata - PE	0	Ligado	0v	Parado	-7.7477 -35.2236
11/04/2024 19:30:38	Rua Amaro Maltez de Farias - Alto da Boa Vista - Nazaré da Mata - PE	0	Ligado	0v	Parado	-7.7477 -35.2236
11/04/2024 19:31:18	Rua Amaro Maltez de Farias - Alto da Boa Vista - Nazaré da Mata - PE	0	Ligado	0v	Parado	-7.7477 -35.2236
11/04/2024 19:31:58	Rua Amaro Maltez de Farias - Alto da Boa Vista - Nazaré da Mata - PE	0	Ligado	0v	Parado	-7.7477 -35.2236
11/04/2024 19:32:31	Rua Amaro Maltez de Farias - Alto da Boa Vista - Nazaré da Mata - PE	0	Ligado	0v	Parado	-7.7477 -35.2236

11/04/2024 21:21:58	Rua Amaro Maltez de Farias - Alto da Boa Vista - Nazaré da Mata - PE	0	Desligado	0v	Parado	-7.7477 -35.2236
11/04/2024 21:26:40	Rua Amaro Maltez de Farias - Alto da Boa Vista - Nazaré da Mata - PE	0	Desligado	0v	Parado	-7.7477 -35.2236
11/04/2024 21:26:47						
11/04/2024 21:27:23	Rua Amaro Maltez de Farias - Alto da Boa Vista - Nazaré da Mata - PE	0	Ligado	0v	Parado	-7.7477 -35.2236
11/04/2024 21:28:03	Rua Amaro Maltez de Farias - Alto da Boa Vista - Nazaré da Mata - PE	0	Ligado	0v	Parado	-7.7477 -35.2236
11/04/2024 21:28:43	Rua Amaro Maltez de Farias - Alto da Boa Vista - Nazaré da Mata - PE	0	Ligado	0v	Parado	-7.7477 -35.2236
11/04/2024 21:29:23	Rua Amaro Maltez de Farias - Alto da Boa Vista - Nazaré da Mata - PE	0	Ligado	0v	Parado	-7.7477 -35.2236
11/04/2024 21:30:03	Rua Amaro Maltez de Farias - Alto da Boa Vista - Nazaré da Mata - PE	0	Ligado	0v	Parado	-7.7477 -35.2236
11/04/2024 21:30:43	Rua Amaro Maltez de Farias - Alto da Boa Vista - Nazaré da Mata - PE	0	Ligado	0v	Parado	-7.7477 -35.2236
11/04/2024 21:31:23	Rua Amaro Maltez de Farias - Alto da Boa Vista - Nazaré da Mata - PE	0	Ligado	0v	Parado	-7.7477 -35.2236
11/04/2024 21:32:03	Rua Amaro Maltez de Farias - Alto da Boa Vista - Nazaré da Mata - PE	0	Ligado	0v	Parado	-7.7477 -35.2236
11/04/2024 21:32:43	Rua Amaro Maltez de Farias - Alto da Boa Vista - Nazaré da Mata - PE	0	Ligado	0v	Parado	-7.7477 -35.2236
11/04/2024 21:33:23	Rua Amaro Maltez de Farias - Alto da Boa Vista - Nazaré da Mata - PE	0	Ligado	0v	Parado	-7.7477 -35.2236
11/04/2024 21:34:03	Rua Amaro Maltez de Farias - Alto da Boa Vista - Nazaré da Mata - PE	0	Ligado	0v	Parado	-7.7477 -35.2236
11/04/2024 21:34:43	Rua Amaro Maltez de Farias - Alto da Boa Vista - Nazaré da Mata - PE	0	Ligado	0v	Parado	-7.7477 -35.2236
11/04/2024 21:35:23	Rua Amaro Maltez de Farias - Alto da Boa Vista - Nazaré da Mata - PE	0	Ligado	0v	Parado	-7.7477 -35.2236
11/04/2024 21:36:03	Rua Amaro Maltez de Farias - Alto da Boa Vista - Nazaré da Mata - PE	0	Ligado	0v	Parado	-7.7477 -35.2236
11/04/2024 21:36:43	Rua Amaro Maltez de Farias - Alto da Boa Vista - Nazaré da Mata - PE	0	Ligado	0v	Parado	-7.7477 -35.2236
11/04/2024 21:37:23	Rua Amaro Maltez de Farias - Alto da Boa Vista - Nazaré da Mata - PE	0	Ligado	0v	95 metros	-7.7474 -35.2244
11/04/2024 21:38:03	Rua Conselheiro João Brasil - Juá - Nazaré da Mata - PE	13	Ligado	0v	144 metros	-7.7470 -35.2256
11/04/2024 21:38:43	Rua Conselheiro João Brasil - Juá - Nazaré da Mata - PE	12	Ligado	0v	148 metros	-7.7465 -35.2269
11/04/2024 21:39:23	Avenida Coronel Luís Inácio - Alto da Boa Vista - Nazaré da Mata - PE	0	Ligado	0v	97 metros	-7.7460 -35.2276

11/04/2024 21:39:55	Avenida Coronel Luís Inácio - Alto da Boa Vista - Nazaré da Mata - PE	22	Ligado	0v	167 metros	-7.7445 -35.2279
11/04/2024 21:40:43	Rua Dom Moura - Sertãozinho - Nazaré da Mata - PE	22	Ligado	0v	253 metros	-7.7426 -35.2268
11/04/2024 21:40:53	Rua Dom Moura - Sertãozinho - Nazaré da Mata - PE	11	Ligado	0v	Parado	-7.7426 -35.2268
11/04/2024 21:41:09	Praça João XXIII - Sertãozinho - Nazaré da Mata - PE	10	Ligado	0v	103 metros	-7.7419 -35.2261
11/04/2024 21:41:19	Praça João XXIII - Sertãozinho - Nazaré da Mata - PE	11	Ligado	0v	Parado	-7.7419 -35.2261
11/04/2024 21:42:02	Rua Bom Jesus - Sertãozinho - Nazaré da Mata - PE	12	Ligado	0v	203 metros	-7.7427 -35.2278
11/04/2024 21:42:13	Rua Bom Jesus - Sertãozinho - Nazaré da Mata - PE	11	Ligado	0v	Parado	-7.7427 -35.2278
11/04/2024 21:42:43	Rua Doutor Florentino dos Santos - Juá - Nazaré da Mata - PE	0	Ligado	0v	75 metros	-7.7427 -35.2285
11/04/2024 21:43:23	Rua Doutor Florentino dos Santos - Juá - Nazaré da Mata - PE	0	Ligado	0v	Parado	-7.7427 -35.2285
11/04/2024 21:44:03	Rua Doutor Florentino dos Santos - Juá - Nazaré da Mata - PE	0	Ligado	0v	Parado	-7.7427 -35.2285
11/04/2024 21:44:43	Rua Doutor Florentino dos Santos - Juá - Nazaré da Mata - PE	0	Ligado	0v	Parado	-7.7427 -35.2285
11/04/2024 21:45:23	Rua Doutor Florentino dos Santos - Juá - Nazaré da Mata - PE	0	Ligado	0v	Parado	-7.7427 -35.2285
11/04/2024 21:46:03	Rua Doutor Florentino dos Santos - Juá - Nazaré da Mata - PE	0	Ligado	0v	Parado	-7.7427 -35.2285
11/04/2024 21:46:43	Travessa Dom Carlos Coelho - Juá - Nazaré da Mata - PE	0	Ligado	0v	58 metros	-7.7430 -35.2289
11/04/2024 21:47:23	Travessa Dom Carlos Coelho - Juá - Nazaré da Mata - PE	0	Ligado	0v	Parado	-7.7430 -35.2289
11/04/2024 21:48:03	Travessa Dom Carlos Coelho - Juá - Nazaré da Mata - PE	0	Ligado	0v	Parado	-7.7430 -35.2289
11/04/2024 21:48:43	Travessa Dom Carlos Coelho - Juá - Nazaré da Mata - PE	0	Ligado	0v	Parado	-7.7430 -35.2289
11/04/2024 21:49:23	Travessa Dom Carlos Coelho - Juá - Nazaré da Mata - PE	0	Ligado	0v	Parado	-7.7430 -35.2289
11/04/2024 21:50:03	Travessa Dom Carlos Coelho - Juá - Nazaré da Mata - PE	0	Ligado	0v	Parado	-7.7430 -35.2289
11/04/2024 21:50:43	Rua Doutor Florentino dos Santos - Juá - Nazaré da Mata - PE	0	Ligado	0v	109 metros	-7.7433 -35.2298
11/04/2024 21:51:23	Rua Doutor Florentino dos Santos - Juá - Nazaré da Mata - PE	20	Ligado	0v	149 metros	-7.7436 -35.2311
11/04/2024 21:51:34	Rua Doutor Florentino dos Santos - Juá - Nazaré da Mata - PE	30	Ligado	0v	71 metros	-7.7438 -35.2317

11/04/2024 21:51:52	Rua Nunes Machado - Juá - Nazaré da Mata - PE	20	Ligado	0v	107 metros	-7.7433 -35.2326
11/04/2024 21:52:03	Rua Nunes Machado - Juá - Nazaré da Mata - PE	24	Ligado	0v	62 metros	-7.7433 -35.2331
11/04/2024 21:52:14	Rua Nunes Machado - Juá - Nazaré da Mata - PE	19	Ligado	0v	82 metros	-7.7433 -35.2339
11/04/2024 21:52:26	Juá - Nazaré da Mata - PE	16	Ligado	0v	53 metros	-7.7428 -35.2340
11/04/2024 21:52:43	Rodovia BR-408 - Juá - Nazaré da Mata - PE	41	Ligado	0v	127 metros	-7.7417 -35.2341
11/04/2024 21:53:01	Rodovia BR-408 - Juá - Nazaré da Mata - PE	59	Ligado	0v	280 metros	-7.7392 -35.2343
11/04/2024 21:53:23	Rodovia BR-408 - Juá - Nazaré da Mata - PE	72	Ligado	0v	430 metros	-7.7355 -35.2356
11/04/2024 21:53:42	Rodovia BR-408 - Juá - Nazaré da Mata - PE	60	Ligado	0v	341 metros	-7.7326 -35.2364
11/04/2024 21:54:03	Rodovia BR-408 - Juá - Nazaré da Mata - PE	55	Ligado	0v	338 metros	-7.7302 -35.2383
11/04/2024 21:54:33	BR-408 - Nazaré da Mata - PE	66	Ligado	0v	455 metros	-7.7266 -35.2402
11/04/2024 21:54:43	BR-408 - Nazaré da Mata - PE	70	Ligado	0v	189 metros	-7.7249 -35.2401
11/04/2024 21:54:57	BR-408 - Nazaré da Mata - PE	68	Ligado	0v	270 metros	-7.7227 -35.2390
11/04/2024 21:55:10	BR-408 - Nazaré da Mata - PE	75	Ligado	0v	259 metros	-7.7204 -35.2388
11/04/2024 21:55:23	BR-408 - Nazaré da Mata - PE	79	Ligado	0v	290 metros	-7.7179 -35.2380
11/04/2024 21:55:37	BR-408 - Nazaré da Mata - PE	62	Ligado	0v	264 metros	-7.7156 -35.2375
11/04/2024 21:56:03	BR-408 - Nazaré da Mata - PE	62	Ligado	0v	460 metros	-7.7118 -35.2390
11/04/2024 21:56:28	BR-408 - Nazaré da Mata - PE	54	Ligado	0v	405 metros	-7.7084 -35.2403
11/04/2024 21:56:43	BR-408 - Nazaré da Mata - PE	72	Ligado	0v	259 metros	-7.7067 -35.2419
11/04/2024 21:56:54	BR-408 - Nazaré da Mata - PE	74	Ligado	0v	221 metros	-7.7054 -35.2434
11/04/2024 21:57:05	BR-408 - Nazaré da Mata - PE	77	Ligado	0v	234 metros	-7.7039 -35.2449
11/04/2024 21:57:23	BR-408 - Nazaré da Mata - PE	87	Ligado	0v	420 metros	-7.7004 -35.2462
11/04/2024 21:58:03	BR-408 - Nazaré da Mata - PE	68	Ligado	0v	813 metros	-7.6934 -35.2483

11/04/2024 21:58:37	BR-408 - Nazaré da Mata - PE	46	Ligado	0v	549 metros	-7.6886 -35.2497
11/04/2024 21:58:47	BR-408 - Nazaré da Mata - PE	46	Ligado	0v	235 metros	-7.6875 -35.2493
11/04/2024 21:59:06	BR-408 - Nazaré da Mata - PE	44	Ligado	0v	359 metros	-7.6858 -35.2480
11/04/2024 21:59:17	BR-408 - Nazaré da Mata - PE	51	Ligado	0v	145 metros	-7.6845 -35.2479
11/04/2024 21:59:28	BR-408 - Nazaré da Mata - PE	59	Ligado	0v	168 metros	-7.6832 -35.2486
11/04/2024 21:59:56	BR-408 - Nazaré da Mata - PE	76	Ligado	0v	539 metros	-7.6795 -35.2517
11/04/2024 22:00:08	BR-408 - Nazaré da Mata - PE	78	Ligado	0v	255 metros	-7.6772 -35.2519
11/04/2024 22:00:43	BR-408 - Nazaré da Mata - PE	67	Ligado	0v	664 metros	-7.6721 -35.2488
11/04/2024 22:01:11	BR-408 - Nazaré da Mata - PE	68	Ligado	0v	527 metros	-7.6681 -35.2463
11/04/2024 22:01:24	BR-408 - Nazaré da Mata - PE	64	Ligado	0v	235 metros	-7.6660 -35.2468
11/04/2024 22:01:52	BR-408 - Nazaré da Mata - PE	69	Ligado	0v	542 metros	-7.6623 -35.2500
11/04/2024 22:02:04	BR-408 - Nazaré da Mata - PE	67	Ligado	0v	229 metros	-7.6603 -35.2500
11/04/2024 22:02:16	BR-408 - Nazaré da Mata - PE	70	Ligado	0v	225 metros	-7.6584 -35.2493
11/04/2024 22:02:44	BR-408 - Aliança - PE	81	Ligado	0v	590 metros	-7.6533 -35.2507
11/04/2024 22:03:24	BR-408 - Aliança - PE	71	Ligado	0v	815 metros	-7.6464 -35.2532
11/04/2024 22:03:56	BR-408 - Aliança - PE	74	Ligado	0v	608 metros	-7.6411 -35.2545
11/04/2024 22:04:44	BR-408 - Aliança - PE	69	Ligado	0v	928 metros	-7.6333 -35.2517
11/04/2024 22:05:02	BR-408 - Aliança - PE	67	Ligado	0v	349 metros	-7.6304 -35.2505
11/04/2024 22:05:13	BR-408 - Aliança - PE	52	Ligado	0v	197 metros	-7.6295 -35.2490
11/04/2024 22:05:24	Aliança - PE	62	Ligado	0v	176 metros	-7.6292 -35.2474
11/04/2024 22:06:04	BR-408 - Aliança - PE	69	Ligado	0v	759 metros	-7.6250 -35.2420
11/04/2024 22:06:15	BR-408 - Aliança - PE	69	Ligado	0v	214 metros	-7.6233 -35.2412

11/04/2024 22:06:35	BR-408 - Aliança - PE	64	Ligado	0v	372 metros	-7.6200 -35.2415
11/04/2024 22:07:01	BR-408 - Aliança - PE	69	Ligado	0v	495 metros	-7.6161 -35.2393
11/04/2024 22:07:21	BR-408 - Aliança - PE	63	Ligado	0v	375 metros	-7.6128 -35.2398
11/04/2024 22:08:04	BR-408 - Aliança - PE	51	Ligado	0v	624 metros	-7.6072 -35.2401
11/04/2024 22:08:41	BR-408 - Aliança - PE	67	Ligado	0v	635 metros	-7.6016 -35.2413
11/04/2024 22:09:24	BR-408 - Caueiras - Aliança - PE	77	Ligado	0v	843 metros	-7.5947 -35.2443
11/04/2024 22:09:34	BR-408 - Caueiras - Aliança - PE	68	Ligado	0v	205 metros	-7.5932 -35.2454
11/04/2024 22:09:49	BR-408 - Caueiras - Aliança - PE	76	Ligado	0v	302 metros	-7.5917 -35.2477
11/04/2024 22:10:04	BR-408 - Caueiras - Aliança - PE	46	Ligado	0v	272 metros	-7.5894 -35.2484
11/04/2024 22:10:44	BR-408 - Caueiras - Aliança - PE	59	Ligado	0v	494 metros	-7.5850 -35.2490
11/04/2024 22:11:05	BR-408 - Caueiras - Aliança - PE	67	Ligado	0v	386 metros	-7.5816 -35.2495
11/04/2024 22:11:24	BR-408 - Caueiras - Aliança - PE	68	Ligado	0v	358 metros	-7.5792 -35.2517
11/04/2024 22:12:04	BR-408 - Caueiras - Aliança - PE	66	Ligado	0v	714 metros	-7.5728 -35.2521
11/04/2024 22:12:40	BR-408 - Caueiras - Aliança - PE	72	Ligado	0v	732 metros	-7.5683 -35.2570
11/04/2024 22:12:59	BR-408 - Caueiras - Aliança - PE	62	Ligado	0v	343 metros	-7.5656 -35.2585
11/04/2024 22:13:17	BR-408 - Caueiras - Aliança - PE	70	Ligado	0v	332 metros	-7.5628 -35.2595
11/04/2024 22:13:31	BR-408 - Caueiras - Aliança - PE	72	Ligado	0v	266 metros	-7.5605 -35.2591
11/04/2024 22:14:04	BR-408 - Caueiras - Aliança - PE	67	Ligado	0v	663 metros	-7.5551 -35.2565
11/04/2024 22:14:20	BR-408 - Caueiras - Aliança - PE	69	Ligado	0v	300 metros	-7.5527 -35.2554
11/04/2024 22:14:30	BR-408 - Caueiras - Aliança - PE	64	Ligado	0v	182 metros	-7.5511 -35.2557
11/04/2024 22:16:45	BR-408 - Mocs - Timbaúba - PE	65	Ligado	0v	2,53 km	-7.5408 -35.2761
11/04/2024 22:17:25	BR-408 - Mocs - Timbaúba - PE	67	Ligado	0v	730 metros	-7.5396 -35.2826

11/04/2024 22:18:18	BR-408 - Mocs - Timbaúba - PE	43	Ligado	0v	755 metros	-7.5353 -35.2880
11/04/2024 22:18:58	BR-408 - Mocs - Timbaúba - PE	70	Ligado	0v	719 metros	-7.5291 -35.2897
11/04/2024 22:19:34	BR-408 - Mocs - Timbaúba - PE	72	Ligado	0v	735 metros	-7.5233 -35.2928
11/04/2024 22:19:51	BR-408 - Mocs - Timbaúba - PE	69	Ligado	0v	321 metros	-7.5226 -35.2956
11/04/2024 22:20:31	BR-408 - Mocs - Timbaúba - PE	65	Ligado	0v	764 metros	-7.5218 -35.3025
11/04/2024 22:20:51	BR-408 - Mocs - Timbaúba - PE	34	Ligado	0v	309 metros	-7.5211 -35.3052
11/04/2024 22:21:11	Rodovia PE-082 - Mocs - Timbaúba - PE	40	Ligado	0v	179 metros	-7.5195 -35.3051
11/04/2024 22:21:51	Rodovia PE-082 - Mocs - Timbaúba - PE	33	Ligado	0v	428 metros	-7.5159 -35.3040
11/04/2024 22:22:31	Rodovia PE-082 - Mocs - Timbaúba - PE	24	Ligado	0v	406 metros	-7.5124 -35.3029
11/04/2024 22:23:04	Rodovia PE-082 - Mocs - Timbaúba - PE	44	Ligado	0v	292 metros	-7.5099 -35.3021
11/04/2024 22:23:51	Rodovia PE-082 - Mocs - Timbaúba - PE	38	Ligado	0v	558 metros	-7.5054 -35.2999
11/04/2024 22:24:20	Rodovia PE-082 - Mocs - Timbaúba - PE	40	Ligado	0v	331 metros	-7.5026 -35.2989
11/04/2024 22:24:31	Rodovia PE-082 - Mocs - Timbaúba - PE	37	Ligado	0v	121 metros	-7.5015 -35.2987
11/04/2024 22:25:02	Rodovia PE-082 - Mocs - Ferreiros - PE	12	Ligado	0v	205 metros	-7.4997 -35.2984
11/04/2024 22:25:51	Rodovia PE-082 - Mocs - Ferreiros - PE	0	Ligado	0v	Parado	-7.4997 -35.2984
11/04/2024 22:26:31	Rodovia PE-082 - Mocs - Ferreiros - PE	11	Ligado	0v	Parado	-7.4997 -35.2984
11/04/2024 22:27:11	Rodovia PE-082 - Mocs - Timbaúba - PE	29	Ligado	0v	358 metros	-7.4965 -35.2977
11/04/2024 22:27:21	Rodovia PE-082 - Mocs - Ferreiros - PE	13	Ligado	0v	63 metros	-7.4960 -35.2977
11/04/2024 22:27:38	Rua Luiz Marinho Falcão - Timbaúba - PE	13	Ligado	0v	80 metros	-7.4958 -35.2984
11/04/2024 22:27:51	Rua Luiz Marinho Falcão - Timbaúba - PE	11	Ligado	0v	Parado	-7.4958 -35.2984
11/04/2024 22:28:31	Rua Luiz Marinho Falcão - Timbaúba - PE	12	Ligado	0v	141 metros	-7.4955 -35.2996
11/04/2024 22:29:11	Rua Luiz Marinho Falcão, 5 - Timbaúba - PE	12	Ligado	0v	143 metros	-7.4953 -35.3009



11/04/2024 22:29:42	Rua Luiz Marinho Falcão, 5 - Timbaúba - PE	11	Ligado	0v	130 metros	-7.4953 -35.3021
11/04/2024 22:30:31	Rua Luiz Marinho Falcão, 5 - Timbaúba - PE	0	Ligado	0v	Parado	-7.4953 -35.3021
11/04/2024 22:31:11	Rua Luiz Marinho Falcão, 5 - Timbaúba - PE	0	Ligado	0v	Parado	-7.4953 -35.3021
11/04/2024 22:31:51	Avenida Eduardo Agamenon Magalhaes - Mocs - Timbaúba - PE	0	Ligado	0v	137 metros	-7.4953 -35.3008
11/04/2024 22:32:31	Rua Luiz Marinho Falcão - Timbaúba - PE	13	Ligado	0v	125 metros	-7.4955 -35.2997
11/04/2024 22:33:11	Rua Luiz Marinho Falcão - Timbaúba - PE	17	Ligado	0v	133 metros	-7.4957 -35.2985
11/04/2024 22:33:40	Rodovia PE-082 - Mocs - Ferreiros - PE	13	Ligado	0v	108 metros	-7.4958 -35.2976
11/04/2024 22:33:51	Rodovia PE-082 - Mocs - Ferreiros - PE	20	Ligado	0v	58 metros	-7.4953 -35.2975
11/04/2024 22:34:32	Rodovia PE-082 - Ferreiros - PE	19	Ligado	0v	254 metros	-7.4931 -35.2970
11/04/2024 22:35:03	Rodovia PE-082 - Ferreiros - PE	52	Ligado	0v	350 metros	-7.4900 -35.2962
11/04/2024 22:35:14	Rodovia PE-082 - Ferreiros - PE	59	Ligado	0v	173 metros	-7.4888 -35.2953
11/04/2024 22:35:52	Rodovia PE-082 - Ferreiros - PE	68	Ligado	0v	711 metros	-7.4846 -35.2904
11/04/2024 22:36:32	Rodovia PE-082 - Ferreiros - PE	65	Ligado	0v	738 metros	-7.4802 -35.2854
11/04/2024 22:37:12	Rodovia PE-082 - Ferreiros - PE	45	Ligado	0v	649 metros	-7.4763 -35.2810
11/04/2024 22:37:52	Rodovia PE-082 - Ferreiros - PE	43	Ligado	0v	484 metros	-7.4734 -35.2778
11/04/2024 22:38:32	Rodovia PE-082 - Ferreiros - PE	21	Ligado	0v	351 metros	-7.4714 -35.2754
11/04/2024 22:39:12	Rodovia PE-082 - Ferreiros - PE	35	Ligado	0v	269 metros	-7.4698 -35.2735
11/04/2024 22:39:52	Rodovia PE-082 - Ferreiros - PE	41	Ligado	0v	432 metros	-7.4674 -35.2704
11/04/2024 22:40:32	Rodovia PE-082 - Ferreiros - PE	49	Ligado	0v	530 metros	-7.4646 -35.2666
11/04/2024 22:41:12	Rodovia PE-082 - Ferreiros - PE	52	Ligado	0v	542 metros	-7.4616 -35.2627
11/04/2024 22:41:52	Rodovia PE-082 - Ferreiros - PE	51	Ligado	0v	586 metros	-7.4584 -35.2585
11/04/2024 22:42:32	Rodovia PE-082 - Ferreiros - PE	37	Ligado	0v	466 metros	-7.4559 -35.2551

11/04/2024 22:43:12	Rodovia PE-082 - Ferreiros - PE	37	Ligado	0v	406 metros	-7.4534 -35.2525
11/04/2024 22:43:52	Ferreiros - PE	28	Ligado	0v	442 metros	-7.4496 -35.2511
11/04/2024 22:44:32	Rodovia PE-082 - Ferreiros - PE	28	Ligado	0v	288 metros	-7.4472 -35.2502
11/04/2024 22:44:49	Rodovia PE-082 - Ferreiros - PE	30	Ligado	0v	127 metros	-7.4461 -35.2498
11/04/2024 22:45:06	Rodovia PE-082 - Ferreiros - PE	36	Ligado	0v	164 metros	-7.4447 -35.2498
11/04/2024 22:45:52	Rodovia PE-082 - Ferreiros - PE	40	Ligado	0v	521 metros	-7.4400 -35.2501
11/04/2024 22:46:04	Rodovia PE-082 - Ferreiros - PE	39	Ligado	0v	134 metros	-7.4388 -35.2504
11/04/2024 22:46:32	Rodovia PE-082 - Ferreiros - PE	55	Ligado	0v	317 metros	-7.4363 -35.2517
11/04/2024 22:47:12	Rodovia PE-082 - Camutanga - PE	49	Ligado	0v	697 metros	-7.4307 -35.2545
11/04/2024 22:47:52	Rodovia PE-082 - Camutanga - PE	26	Ligado	0v	496 metros	-7.4266 -35.2561
11/04/2024 22:48:03	Ferreiros - PE	26	Ligado	0v	60 metros	-7.4261 -35.2564
11/04/2024 22:48:32	Rodovia PE-082 - Camutanga - PE	63	Ligado	0v	346 metros	-7.4235 -35.2581
11/04/2024 22:48:51	Rodovia PE-082 - Camutanga - PE	18	Ligado	0v	166 metros	-7.4221 -35.2586
11/04/2024 22:49:12	Rodovia PE-082 - Camutanga - PE	29	Ligado	0v	168 metros	-7.4206 -35.2590
11/04/2024 22:49:41	Rodovia PE-082 - Camutanga - PE	35	Ligado	0v	227 metros	-7.4187 -35.2596
11/04/2024 22:49:52	Rodovia PE-082 - Camutanga - PE	19	Ligado	0v	92 metros	-7.4179 -35.2600
11/04/2024 22:50:32	Rodovia Pe Oitenta e Dois - Camutanga - PE	27	Ligado	0v	254 metros	-7.4160 -35.2612
11/04/2024 22:50:45	Rua Santa Cruz - Camutanga - PE	32	Ligado	0v	74 metros	-7.4157 -35.2618
11/04/2024 22:50:56	Rua Santa Cruz - Camutanga - PE	41	Ligado	0v	118 metros	-7.4154 -35.2628
11/04/2024 22:51:12	Rua Santa Cruz - Camutanga - PE	44	Ligado	0v	183 metros	-7.4142 -35.2639
11/04/2024 22:51:52	Rua Santa Cruz - Camutanga - PE	24	Ligado	0v	509 metros	-7.4109 -35.2671
11/04/2024 22:52:32	Rua Santa Cruz - Camutanga - PE	32	Ligado	0v	250 metros	-7.4093 -35.2687

11/04/2024 22:53:12	Rua Santa Cruz - Camutanga - PE	30	Ligado	0v	277 metros	-7.4076 -35.2705
11/04/2024 22:53:52	Rua Santa Cruz - Camutanga - PE	0	Ligado	0v	123 metros	-7.4069 -35.2714
11/04/2024 22:54:32	Rua Santa Cruz - Camutanga - PE	17	Ligado	0v	Parado	-7.4069 -35.2714
11/04/2024 22:55:12	Rua Santa Cruz - Camutanga - PE	21	Ligado	0v	222 metros	-7.4054 -35.2727
11/04/2024 22:55:52	Rua Santa Cruz - Camutanga - PE	10	Ligado	0v	111 metros	-7.4047 -35.2733
11/04/2024 22:56:32	Rua Santa Cruz - Camutanga - PE	16	Ligado	0v	83 metros	-7.4040 -35.2738
11/04/2024 22:56:48	Rua Santa Cruz - Itambé - PE	22	Ligado	0v	77 metros	-7.4034 -35.2735
11/04/2024 22:57:00	Rua Santa Cruz - Itambé - PE	14	Ligado	0v	62 metros	-7.4028 -35.2734
11/04/2024 22:57:12	Rua Santa Cruz - Itambé - PE	0	Ligado	0v	Parado	-7.4028 -35.2734
11/04/2024 22:57:52	Rua Santa Cruz - Itambé - PE	15	Ligado	0v	75 metros	-7.4023 -35.2737
11/04/2024 22:58:32	Rua Santa Cruz - Itambé - PE	11	Ligado	0v	121 metros	-7.4014 -35.2744
11/04/2024 22:58:59	Rua Santa Cruz - Itambé - PE	16	Ligado	0v	88 metros	-7.4008 -35.2748
11/04/2024 22:59:12	Rua Santa Cruz - Itambé - PE	10	Ligado	0v	Parado	-7.4008 -35.2748
11/04/2024 22:59:52	Itambé - PE	0	Ligado	0v	140 metros	-7.3997 -35.2755
11/04/2024 23:00:32	Rua Carpina - Itambé - PE	12	Ligado	0v	100 metros	-7.3989 -35.2759
11/04/2024 23:01:12	Rua Carpina - Itambé - PE	0	Ligado	0v	Parado	-7.3989 -35.2759
11/04/2024 23:01:52	Rua Santa Cruz - Itambé - PE	12	Ligado	0v	55 metros	-7.3993 -35.2756
11/04/2024 23:02:32	Rua Santa Cruz - Itambé - PE	0	Ligado	0v	150 metros	-7.4005 -35.2750
11/04/2024 23:03:12	Rua Santa Cruz - Itambé - PE	11	Ligado	0v	148 metros	-7.4016 -35.2743
11/04/2024 23:03:52	Rua Santa Cruz - Itambé - PE	0	Ligado	0v	127 metros	-7.4024 -35.2735
11/04/2024 23:04:25	Rua Santa Cruz - Itambé - PE	21	Ligado	0v	71 metros	-7.4031 -35.2734
11/04/2024 23:04:44	Rua Santa Cruz - Camutanga - PE	20	Ligado	0v	109 metros	-7.4040 -35.2738

11/04/2024 23:05:01	Avenida Pedro de Albuquerque Uchôa - Camutanga - PE	10	Ligado	0v	65 metros	-7.4045 -35.2735
11/04/2024 23:05:12	Avenida Pedro de Albuquerque Uchôa - Camutanga - PE	13	Ligado	0v	Parado	-7.4045 -35.2735
11/04/2024 23:05:33	Avenida Monsenhor Júlio Maria - Camutanga - PE	19	Ligado	0v	135 metros	-7.4052 -35.2745
11/04/2024 23:05:52	Avenida Pedro de Albuquerque Uchôa - Camutanga - PE	18	Ligado	0v	88 metros	-7.4053 -35.2753
11/04/2024 23:06:32	Avenida Pedro de Albuquerque Uchôa - Camutanga - PE	0	Ligado	0v	159 metros	-7.4057 -35.2767
11/04/2024 23:07:12	Avenida Pedro de Albuquerque Uchôa - Camutanga - PE	17	Ligado	0v	133 metros	-7.4063 -35.2777
11/04/2024 23:07:52	Rua António Bento Nogueira - Camutanga - PE	12	Ligado	0v	114 metros	-7.4073 -35.2775
11/04/2024 23:08:19	Rua Joaquim Nabuco - Camutanga - PE	11	Ligado	0v	97 metros	-7.4081 -35.2772
11/04/2024 23:08:32	Rua Joaquim Nabuco - Camutanga - PE	0	Ligado	0v	Parado	-7.4081 -35.2772
11/04/2024 23:09:12	Rua Maurício Dias Pereira - Camutanga - PE	0	Ligado	0v	107 metros	-7.4085 -35.2780
11/04/2024 23:09:42	Rua Joaquim Nabuco - Camutanga - PE	12	Ligado	0v	61 metros	-7.4087 -35.2785
11/04/2024 23:09:52	Rua Joaquim Nabuco - Camutanga - PE	10	Ligado	0v	Parado	-7.4087 -35.2785
11/04/2024 23:10:32	Rua Joaquim Nabuco - Camutanga - PE	0	Ligado	0v	Parado	-7.4087 -35.2785
11/04/2024 23:10:58	Rua Joaquim Nabuco - Camutanga - PE	14	Ligado	0v	Parado	-7.4087 -35.2785
11/04/2024 23:11:12	Rua Joaquim Nabuco - Camutanga - PE	0	Ligado	0v	87 metros	-7.4084 -35.2778
11/04/2024 23:11:52	Rua Joaquim Nabuco - Camutanga - PE	11	Ligado	0v	170 metros	-7.4077 -35.2765
11/04/2024 23:12:02	Rua Joaquim Nabuco - Camutanga - PE	10	Ligado	0v	Parado	-7.4077 -35.2765
11/04/2024 23:12:32	Rua Vereadora Helena de Souza Cavalcanti - Camutanga - PE	11	Ligado	0v	91 metros	-7.4083 -35.2761
11/04/2024 23:13:13	Rua Vereadora Helena de Souza Cavalcanti - Camutanga - PE	0	Ligado	0v	72 metros	-7.4090 -35.2759
11/04/2024 23:13:26	Rua Vereadora Helena de Souza Cavalcanti - Camutanga - PE	11	Ligado	0v	Parado	-7.4090 -35.2759
11/04/2024 23:13:53	Rua Vereadora Helena de Souza Cavalcanti - Camutanga - PE	0	Ligado	0v	102 metros	-7.4098 -35.2755
11/04/2024 23:14:33	Rua Vereadora Helena de Souza Cavalcanti - Camutanga - PE	0	Ligado	0v	86 metros	-7.4105 -35.2752

11/04/2024 23:15:13	Rua Vereadora Helena de Souza Cavalcanti - Camutanga - PE	0	Ligado	0v	Parado	-7.4105 -35.2752
11/04/2024 23:15:53	Rua Juscelino Kubitschek - Camutanga - PE	13	Ligado	0v	60 metros	-7.4107 -35.2746
11/04/2024 23:16:33	Avenida Moisés Correia - Camutanga - PE	0	Ligado	0v	64 metros	-7.4102 -35.2744
11/04/2024 23:17:13	Avenida Moisés Correia - Camutanga - PE	11	Ligado	0v	148 metros	-7.4090 -35.2750
11/04/2024 23:17:53	Avenida Moisés Correia - Camutanga - PE	14	Ligado	0v	152 metros	-7.4078 -35.2756
11/04/2024 23:18:10	Avenida Moisés Correia - Camutanga - PE	11	Ligado	0v	51 metros	-7.4074 -35.2758
11/04/2024 23:18:20	Avenida Moisés Correia - Camutanga - PE	10	Ligado	0v	Parado	-7.4074 -35.2758
11/04/2024 23:18:33	Avenida Moisés Correia - Camutanga - PE	0	Ligado	0v	Parado	-7.4074 -35.2758
11/04/2024 23:19:13	Avenida Moisés Correia - Camutanga - PE	0	Ligado	0v	57 metros	-7.4077 -35.2754
11/04/2024 23:19:53	Avenida Moisés Correia - Camutanga - PE	0	Ligado	0v	Parado	-7.4077 -35.2754
11/04/2024 23:20:33	Avenida Moisés Correia - Camutanga - PE	0	Ligado	0v	Parado	-7.4077 -35.2754
11/04/2024 23:21:13	Avenida Moisés Correia - Camutanga - PE	0	Ligado	0v	Parado	-7.4077 -35.2754
11/04/2024 23:21:53	Avenida Moisés Correia - Camutanga - PE	0	Ligado	0v	Parado	-7.4077 -35.2754
11/04/2024 23:22:33	Avenida Moisés Correia - Camutanga - PE	0	Ligado	0v	Parado	-7.4077 -35.2754
11/04/2024 23:23:13	Avenida Moisés Correia - Camutanga - PE	0	Ligado	0v	Parado	-7.4077 -35.2754
11/04/2024 23:23:53	Avenida Moisés Correia - Camutanga - PE	0	Ligado	0v	Parado	-7.4077 -35.2754
11/04/2024 23:24:33	Avenida Moisés Correia - Camutanga - PE	0	Ligado	0v	Parado	-7.4077 -35.2754
11/04/2024 23:25:13	Avenida Moisés Correia - Camutanga - PE	0	Ligado	0v	Parado	-7.4077 -35.2754
11/04/2024 23:25:38	Avenida Moisés Correia - Camutanga - PE	0	Ligado	0v	Parado	-7.4077 -35.2754
11/04/2024 23:25:41						
11/04/2024 23:30:13	Avenida Moisés Correia - Camutanga - PE	0	Desligado	0v	Parado	-7.4077 -35.2754
11/04/2024 23:35:13	Avenida Moisés Correia - Camutanga - PE	0	Desligado	0v	Parado	-7.4077 -35.2754

12/04/2024 05:10:13	Avenida Moisés Correia - Camutanga - PE	0	Desligado	0v	Parado	-7.4077 -35.2754
12/04/2024 05:15:13	Avenida Moisés Correia - Camutanga - PE	0	Desligado	0v	Parado	-7.4077 -35.2754
12/04/2024 05:20:13	Avenida Moisés Correia - Camutanga - PE	0	Desligado	0v	Parado	-7.4077 -35.2754
12/04/2024 05:25:13	Avenida Moisés Correia - Camutanga - PE	0	Desligado	0v	Parado	-7.4077 -35.2754
12/04/2024 05:30:13	Avenida Moisés Correia - Camutanga - PE	0	Desligado	0v	Parado	-7.4077 -35.2754
12/04/2024 05:33:49	Avenida Moisés Correia - Camutanga - PE	0	Desligado	0v	Parado	-7.4077 -35.2754
12/04/2024 05:34:02						
12/04/2024 05:34:38	Avenida Moisés Correia - Camutanga - PE	0	Ligado	0v	Parado	-7.4077 -35.2754
12/04/2024 05:35:18	Avenida Moisés Correia - Camutanga - PE	0	Ligado	0v	Parado	-7.4077 -35.2754
12/04/2024 05:35:58	Avenida Moisés Correia - Camutanga - PE	0	Ligado	0v	Parado	-7.4077 -35.2754
12/04/2024 05:36:38	Avenida Moisés Correia - Camutanga - PE	0	Ligado	0v	Parado	-7.4077 -35.2754
12/04/2024 05:37:18	Avenida Moisés Correia - Camutanga - PE	0	Ligado	0v	Parado	-7.4077 -35.2754
12/04/2024 05:37:58	Avenida Moisés Correia - Camutanga - PE	0	Ligado	0v	Parado	-7.4077 -35.2754
12/04/2024 05:38:38	Avenida Moisés Correia - Camutanga - PE	0	Ligado	0v	Parado	-7.4077 -35.2754
12/04/2024 05:39:18	Avenida Moisés Correia - Camutanga - PE	0	Ligado	0v	Parado	-7.4077 -35.2754
12/04/2024 05:39:23						
12/04/2024 05:39:58	Avenida Moisés Correia - Camutanga - PE	0	Desligado	0v	Parado	-7.4077 -35.2754
12/04/2024 05:40:38	Avenida Moisés Correia - Camutanga - PE	0	Desligado	0v	Parado	-7.4077 -35.2754
12/04/2024 05:41:18	Avenida Moisés Correia - Camutanga - PE	0	Desligado	0v	Parado	-7.4077 -35.2754
12/04/2024 05:41:47	Avenida Moisés Correia - Camutanga - PE	0	Desligado	0v	Parado	-7.4077 -35.2754
12/04/2024 05:46:18	Avenida Moisés Correia - Camutanga - PE	0	Desligado	0v	Parado	-7.4077 -35.2754
12/04/2024 05:51:18	Avenida Moisés Correia - Camutanga - PE	0	Desligado	0v	Parado	-7.4077 -35.2754

12/04/2024 05:56:18	Avenida Moisés Correia - Camutanga - PE	0	Desligado	0v	Parado	-7.4077 -35.2754
12/04/2024 06:01:18	Avenida Moisés Correia - Camutanga - PE	0	Desligado	0v	Parado	-7.4077 -35.2754
12/04/2024 06:06:18	Avenida Moisés Correia - Camutanga - PE	0	Desligado	0v	Parado	-7.4077 -35.2754
12/04/2024 06:11:18	Avenida Moisés Correia - Camutanga - PE	0	Desligado	0v	Parado	-7.4077 -35.2754
12/04/2024 06:16:18	Avenida Moisés Correia - Camutanga - PE	0	Desligado	0v	Parado	-7.4077 -35.2754
12/04/2024 06:21:18	Avenida Moisés Correia - Camutanga - PE	0	Desligado	0v	Parado	-7.4077 -35.2754
12/04/2024 06:24:41	Avenida Moisés Correia - Camutanga - PE	0	Desligado	0v	Parado	-7.4077 -35.2754
12/04/2024 06:24:46						
12/04/2024 06:25:22	Avenida Moisés Correia - Camutanga - PE	0	Ligado	0v	Parado	-7.4077 -35.2754
12/04/2024 06:26:02	Avenida Moisés Correia - Camutanga - PE	0	Ligado	0v	Parado	-7.4077 -35.2754
12/04/2024 06:26:42	Avenida Moisés Correia - Camutanga - PE	0	Ligado	0v	Parado	-7.4077 -35.2754
12/04/2024 06:27:22	Avenida Moisés Correia - Camutanga - PE	0	Ligado	0v	Parado	-7.4077 -35.2754
12/04/2024 06:28:02	Avenida Moisés Correia - Camutanga - PE	0	Ligado	0v	Parado	-7.4077 -35.2754
12/04/2024 06:28:42	Avenida Moisés Correia - Camutanga - PE	0	Ligado	0v	Parado	-7.4077 -35.2754
12/04/2024 06:29:22	Avenida Moisés Correia - Camutanga - PE	0	Ligado	0v	Parado	-7.4077 -35.2754
12/04/2024 06:30:02	Avenida Moisés Correia - Camutanga - PE	0	Ligado	0v	Parado	-7.4077 -35.2754
12/04/2024 06:30:42	Avenida Moisés Correia - Camutanga - PE	0	Ligado	0v	Parado	-7.4077 -35.2754
12/04/2024 06:31:22	Avenida Moisés Correia - Camutanga - PE	0	Ligado	0v	Parado	-7.4077 -35.2754
12/04/2024 06:32:02	Avenida Moisés Correia - Camutanga - PE	0	Ligado	0v	96 metros	-7.4085 -35.2750
12/04/2024 06:32:40	Avenida Moisés Correia - Camutanga - PE	11	Ligado	0v	Parado	-7.4085 -35.2750
12/04/2024 06:33:22	Avenida Moisés Correia - Camutanga - PE	0	Ligado	0v	192 metros	-7.4101 -35.2744
12/04/2024 06:34:02	Avenida Moisés Correia - Camutanga - PE	0	Ligado	0v	Parado	-7.4101 -35.2744



12/04/2024 06:34:42	Rua Juscelino Kubitschek - Camutanga - PE	0	Ligado	0v	61 metros	-7.4102 -35.2739
12/04/2024 06:35:06	Rua Juscelino Kubitschek - Camutanga - PE	15	Ligado	0v	63 metros	-7.4100 -35.2734
12/04/2024 06:35:22	Rua Juscelino Kubitschek - Camutanga - PE	0	Ligado	0v	Parado	-7.4100 -35.2734
12/04/2024 06:36:02	Rua Juscelino Kubitschek - Camutanga - PE	0	Ligado	0v	Parado	-7.4100 -35.2734
12/04/2024 06:36:42	Rua Agamenon Magalhães - Camutanga - PE	0	Ligado	0v	76 metros	-7.4096 -35.2728
12/04/2024 06:37:22	Avenida Doutor Simplício Tavares de Melo - Camutanga - PE	0	Ligado	0v	98 metros	-7.4087 -35.2731
12/04/2024 06:38:02	Avenida Doutor Simplício Tavares de Melo - Camutanga - PE	0	Ligado	0v	70 metros	-7.4087 -35.2738
12/04/2024 06:38:42	Avenida Doutor Simplício Tavares de Melo - Camutanga - PE	0	Ligado	0v	Parado	-7.4087 -35.2738
12/04/2024 06:38:56	Avenida Doutor Simplício Tavares de Melo - Camutanga - PE	11	Ligado	0v	Parado	-7.4087 -35.2738
12/04/2024 06:39:22	Avenida Presidente Getúlio Vargas, 240 - Camutanga - PE	16	Ligado	0v	117 metros	-7.4079 -35.2744
12/04/2024 06:39:53	Rua Joaquim Nabuco - Camutanga - PE	10	Ligado	0v	132 metros	-7.4068 -35.2750
12/04/2024 06:40:42	Avenida Moisés Correia - Camutanga - PE	0	Ligado	0v	97 metros	-7.4070 -35.2758
12/04/2024 06:41:23	Avenida Moisés Correia - Camutanga - PE	0	Ligado	0v	155 metros	-7.4057 -35.2765
12/04/2024 06:42:03	Avenida Moisés Correia - Camutanga - PE	12	Ligado	0v	Parado	-7.4057 -35.2765
12/04/2024 06:42:43	Avenida Pedro de Albuquerque Uchôa - Camutanga - PE	17	Ligado	0v	209 metros	-7.4052 -35.2747
12/04/2024 06:43:23	Avenida Pedro de Albuquerque Uchôa - Camutanga - PE	14	Ligado	0v	83 metros	-7.4048 -35.2740
12/04/2024 06:43:48	Rua Santa Cruz - Camutanga - PE	11	Ligado	0v	77 metros	-7.4046 -35.2734
12/04/2024 06:44:03	Rua Santa Cruz - Camutanga - PE	13	Ligado	0v	Parado	-7.4046 -35.2734
12/04/2024 06:44:43	Rua Santa Cruz - Camutanga - PE	0	Ligado	0v	88 metros	-7.4052 -35.2729
12/04/2024 06:45:23	Rua Santa Cruz - Camutanga - PE	16	Ligado	0v	65 metros	-7.4056 -35.2726
12/04/2024 06:46:03	Rua Santa Cruz - Camutanga - PE	13	Ligado	0v	152 metros	-7.4067 -35.2717
12/04/2024 06:46:43	Rua Santa Cruz - Camutanga - PE	10	Ligado	0v	244 metros	-7.4081 -35.2700

12/04/2024 06:47:23	Rua Santa Cruz - Camutanga - PE	22	Ligado	0v	280 metros	-7.4098 -35.2682
12/04/2024 06:48:03	Rua Santa Cruz - Camutanga - PE	0	Ligado	0v	103 metros	-7.4105 -35.2675
12/04/2024 06:48:43	Rua Santa Cruz - Camutanga - PE	37	Ligado	0v	278 metros	-7.4123 -35.2658
12/04/2024 06:49:22	Rua Santa Cruz - Camutanga - PE	47	Ligado	0v	469 metros	-7.4153 -35.2628
12/04/2024 06:49:39	Rodovia Pe Oitenta e Dois - Camutanga - PE	31	Ligado	0v	192 metros	-7.4160 -35.2612
12/04/2024 06:50:03	Rodovia PE-082 - Camutanga - PE	28	Ligado	0v	156 metros	-7.4171 -35.2605
12/04/2024 06:50:38	Rodovia PE-082 - Camutanga - PE	32	Ligado	0v	273 metros	-7.4193 -35.2594
12/04/2024 06:51:23	Rodovia PE-082 - Camutanga - PE	22	Ligado	0v	298 metros	-7.4219 -35.2586
12/04/2024 06:51:34	Rodovia PE-082 - Camutanga - PE	19	Ligado	0v	Parado	-7.4219 -35.2586
12/04/2024 06:52:03	Rodovia PE-082 - Camutanga - PE	45	Ligado	0v	354 metros	-7.4248 -35.2573
12/04/2024 06:52:30	Rodovia PE-082 - Camutanga - PE	13	Ligado	0v	224 metros	-7.4265 -35.2562
12/04/2024 06:52:43	Rodovia PE-082 - Camutanga - PE	21	Ligado	0v	76 metros	-7.4271 -35.2560
12/04/2024 06:53:06	Rodovia PE-082 - Camutanga - PE	32	Ligado	0v	148 metros	-7.4284 -35.2556
12/04/2024 06:53:23	Rodovia PE-082 - Camutanga - PE	36	Ligado	0v	173 metros	-7.4298 -35.2549
12/04/2024 06:54:03	Rodovia PE-082 - Ferreiros - PE	56	Ligado	0v	537 metros	-7.4341 -35.2527
12/04/2024 06:54:43	Rodovia PE-082 - Ferreiros - PE	44	Ligado	0v	560 metros	-7.4386 -35.2505
12/04/2024 06:55:23	Rodovia PE-082 - Ferreiros - PE	45	Ligado	0v	525 metros	-7.4433 -35.2499
12/04/2024 06:55:46	Rodovia PE-082 - Ferreiros - PE	36	Ligado	0v	282 metros	-7.4458 -35.2498
12/04/2024 06:56:03	Rodovia PE-082 - Ferreiros - PE	28	Ligado	0v	136 metros	-7.4470 -35.2501
12/04/2024 06:56:43	Rodovia PE-082 - Ferreiros - PE	29	Ligado	0v	325 metros	-7.4497 -35.2511
12/04/2024 06:57:23	Rodovia PE-082 - Ferreiros - PE	36	Ligado	0v	382 metros	-7.4529 -35.2523
12/04/2024 06:57:37	Rodovia PE-082 - Ferreiros - PE	36	Ligado	0v	136 metros	-7.4540 -35.2529

12/04/2024 06:57:48	Rodovia PE-082 - Ferreiros - PE	40	Ligado	0v	115 metros	-7.4547 -35.2537
12/04/2024 06:58:03	Rodovia PE-082 - Ferreiros - PE	44	Ligado	0v	183 metros	-7.4557 -35.2550
12/04/2024 06:58:43	Rodovia PE-082 - Ferreiros - PE	46	Ligado	0v	578 metros	-7.4589 -35.2591
12/04/2024 06:59:23	Rodovia PE-082 - Ferreiros - PE	38	Ligado	0v	415 metros	-7.4612 -35.2621
12/04/2024 07:00:03	Rodovia PE-082 - Ferreiros - PE	50	Ligado	0v	514 metros	-7.4639 -35.2658
12/04/2024 07:00:43	Rodovia PE-082 - Ferreiros - PE	49	Ligado	0v	558 metros	-7.4670 -35.2698
12/04/2024 07:01:23	Rodovia PE-082 - Ferreiros - PE	40	Ligado	0v	539 metros	-7.4699 -35.2737
12/04/2024 07:02:03	Rodovia PE-082 - Ferreiros - PE	10	Ligado	0v	290 metros	-7.4716 -35.2757
12/04/2024 07:02:43	Rodovia PE-082 - Ferreiros - PE	51	Ligado	0v	396 metros	-7.4740 -35.2784
12/04/2024 07:03:23	Rodovia PE-082 - Ferreiros - PE	56	Ligado	0v	613 metros	-7.4776 -35.2826
12/04/2024 07:04:03	Rodovia PE-082 - Ferreiros - PE	66	Ligado	0v	638 metros	-7.4814 -35.2869
12/04/2024 07:04:43	Rodovia PE-082 - Ferreiros - PE	69	Ligado	0v	755 metros	-7.4859 -35.2920
12/04/2024 07:05:15	Rodovia PE-082 - Ferreiros - PE	67	Ligado	0v	610 metros	-7.4896 -35.2960
12/04/2024 07:06:03	Rodovia PE-082 - Ferreiros - PE	33	Ligado	0v	534 metros	-7.4943 -35.2973
12/04/2024 07:06:43	Rodovia PE-082 - Mocs - Timbaúba - PE	22	Ligado	0v	291 metros	-7.4968 -35.2978
12/04/2024 07:07:23	Rodovia PE-082 - Mocs - Ferreiros - PE	30	Ligado	0v	343 metros	-7.4998 -35.2984
12/04/2024 07:08:03	Rodovia PE-082 - Mocs - Timbaúba - PE	32	Ligado	0v	276 metros	-7.5023 -35.2989
12/04/2024 07:08:32	Rodovia PE-082 - Mocs - Timbaúba - PE	37	Ligado	0v	291 metros	-7.5048 -35.2996
12/04/2024 07:08:43	Rodovia PE-082 - Mocs - Timbaúba - PE	40	Ligado	0v	122 metros	-7.5058 -35.3001
12/04/2024 07:09:23	Rodovia PE-082 - Mocs - Timbaúba - PE	48	Ligado	0v	519 metros	-7.5099 -35.3022
12/04/2024 07:10:03	Rodovia PE-082 - Mocs - Timbaúba - PE	21	Ligado	0v	339 metros	-7.5128 -35.3031
12/04/2024 07:10:25	Rua Coronel Claudino - Mocs - Timbaúba - PE	27	Ligado	0v	159 metros	-7.5136 -35.3042

12/04/2024 07:10:43	Rua Coronel Claudino - Mocs - Timbaúba - PE	21	Ligado	0v	106 metros	-7.5139 -35.3052
12/04/2024 07:10:55	Rua Coronel Claudino - Mocs - Timbaúba - PE	22	Ligado	0v	79 metros	-7.5141 -35.3059
12/04/2024 07:11:23	Rua Coronel Claudino - Mocs - Timbaúba - PE	14	Ligado	0v	131 metros	-7.5141 -35.3070
12/04/2024 07:11:51	Rua Doutor Geraldo Ferreira Lima - Mocs - Timbaúba - PE	15	Ligado	0v	80 metros	-7.5145 -35.3076
12/04/2024 07:12:03	Rua Doutor Geraldo Ferreira Lima - Mocs - Timbaúba - PE	17	Ligado	0v	Parado	-7.5145 -35.3076
12/04/2024 07:12:19	Rua Wilson Neves Calabria - Mocs - Timbaúba - PE	11	Ligado	0v	125 metros	-7.5153 -35.3084
12/04/2024 07:12:43	Travessa Sete de Setembro - Mocs - Timbaúba - PE	16	Ligado	0v	95 metros	-7.5150 -35.3092
12/04/2024 07:13:23	Rua Manoel Xavier de Andrade - Mocs - Timbaúba - PE	0	Ligado	0v	87 metros	-7.5150 -35.3100
12/04/2024 07:14:03	Rua Manoel Xavier de Andrade - Mocs - Timbaúba - PE	0	Ligado	0v	Parado	-7.5150 -35.3100
12/04/2024 07:14:43	Rua Manoel Xavier de Andrade - Mocs - Timbaúba - PE	0	Ligado	0v	Parado	-7.5150 -35.3100
12/04/2024 07:15:23	Rua Manoel Xavier de Andrade - Mocs - Timbaúba - PE	0	Ligado	0v	Parado	-7.5150 -35.3100
12/04/2024 07:16:03	Rua Manoel Xavier de Andrade - Mocs - Timbaúba - PE	0	Ligado	0v	Parado	-7.5150 -35.3100
12/04/2024 07:16:43	Rua Manoel Xavier de Andrade - Mocs - Timbaúba - PE	0	Ligado	0v	Parado	-7.5150 -35.3100
12/04/2024 07:17:23	Rua Manoel Xavier de Andrade - Mocs - Timbaúba - PE	0	Ligado	0v	Parado	-7.5150 -35.3100
12/04/2024 07:18:03	Rua Manoel Xavier de Andrade - Mocs - Timbaúba - PE	0	Ligado	0v	Parado	-7.5150 -35.3100
12/04/2024 07:18:43	Rua Manoel Xavier de Andrade - Mocs - Timbaúba - PE	0	Ligado	0v	Parado	-7.5150 -35.3100
12/04/2024 07:19:23	Rua Manoel Xavier de Andrade - Mocs - Timbaúba - PE	0	Ligado	0v	Parado	-7.5150 -35.3100
12/04/2024 07:20:04	Rua Manoel Xavier de Andrade - Mocs - Timbaúba - PE	0	Ligado	0v	70 metros	-7.5156 -35.3103
12/04/2024 07:20:16	Rua Manoel Xavier de Andrade - Mocs - Timbaúba - PE	10	Ligado	0v	Parado	-7.5156 -35.3103
12/04/2024 07:20:44	Rua Irma Albertine - Mocs - Timbaúba - PE	19	Ligado	0v	112 metros	-7.5164 -35.3098
12/04/2024 07:21:24	Rua Irma Albertine - Mocs - Timbaúba - PE	11	Ligado	0v	Parado	-7.5164 -35.3098
12/04/2024 07:21:36	Rua Doutor Geraldo Ferreira Lima - Mocs - Timbaúba - PE	14	Ligado	0v	81 metros	-7.5161 -35.3091

12/04/2024 07:22:04	Rua Wilson Neves Calabria - Mocs - Timbaúba - PE	17	Ligado	0v	117 metros	-7.5153 -35.3084
12/04/2024 07:22:36	Rua Doutor Geraldo Ferreira Lima - Mocs - Timbaúba - PE	15	Ligado	0v	142 metros	-7.5144 -35.3075
12/04/2024 07:22:55	Rua Coronel Claudino - Mocs - Timbaúba - PE	13	Ligado	0v	51 metros	-7.5140 -35.3072
12/04/2024 07:23:14	Rua Coronel Claudino - Mocs - Timbaúba - PE	13	Ligado	0v	85 metros	-7.5141 -35.3065
12/04/2024 07:23:24	Rua Coronel Claudino - Mocs - Timbaúba - PE	16	Ligado	0v	51 metros	-7.5141 -35.3060
12/04/2024 07:23:38	Rua Coronel Claudino - Mocs - Timbaúba - PE	26	Ligado	0v	89 metros	-7.5139 -35.3052
12/04/2024 07:24:01	Rua Coronel Claudino - Mocs - Timbaúba - PE	25	Ligado	0v	152 metros	-7.5135 -35.3039
12/04/2024 07:24:11	Rua Coronel Claudino - Mocs - Timbaúba - PE	18	Ligado	0v	65 metros	-7.5132 -35.3034
12/04/2024 07:24:22	Rua Coronel Claudino - Mocs - Timbaúba - PE	15	Ligado	0v	Parado	-7.5132 -35.3034
12/04/2024 07:24:44	Rodovia PE-082 - Mocs - Timbaúba - PE	20	Ligado	0v	144 metros	-7.5121 -35.3028
12/04/2024 07:25:16	Rodovia PE-082 - Mocs - Timbaúba - PE	19	Ligado	0v	258 metros	-7.5099 -35.3021
12/04/2024 07:25:39	Rodovia PE-082 - Mocs - Timbaúba - PE	27	Ligado	0v	115 metros	-7.5089 -35.3017
12/04/2024 07:26:04	Rodovia PE-082 - Mocs - Timbaúba - PE	37	Ligado	0v	224 metros	-7.5071 -35.3008
12/04/2024 07:26:44	Rodovia PE-082 - Mocs - Timbaúba - PE	30	Ligado	0v	373 metros	-7.5041 -35.2993
12/04/2024 07:27:24	Rodovia PE-082 - Mocs - Timbaúba - PE	16	Ligado	0v	350 metros	-7.5011 -35.2986
12/04/2024 07:28:04	Rodovia PE-082 - Mocs - Ferreiros - PE	18	Ligado	0v	174 metros	-7.4995 -35.2983
12/04/2024 07:28:44	Rodovia PE-082 - Mocs - Ferreiros - PE	0	Ligado	0v	57 metros	-7.4991 -35.2981
12/04/2024 07:29:24	Rodovia PE-082 - Mocs - Ferreiros - PE	0	Ligado	0v	Parado	-7.4991 -35.2981
12/04/2024 07:30:04	Rodovia PE-082 - Mocs - Ferreiros - PE	0	Ligado	0v	Parado	-7.4991 -35.2981
12/04/2024 07:30:44	Rodovia PE-082 - Mocs - Ferreiros - PE	0	Ligado	0v	Parado	-7.4991 -35.2981
12/04/2024 07:31:24	Rodovia PE-082 - Mocs - Ferreiros - PE	0	Ligado	0v	Parado	-7.4991 -35.2981
12/04/2024 07:32:04	Rodovia PE-082 - Mocs - Ferreiros - PE	0	Ligado	0v	Parado	-7.4991 -35.2981

12/04/2024 07:32:44	Rodovia PE-082 - Mocs - Ferreiros - PE	0	Ligado	0v	Parado	-7.4991 -35.2981
12/04/2024 07:33:24	Rodovia PE-082 - Mocs - Ferreiros - PE	0	Ligado	0v	Parado	-7.4991 -35.2981
12/04/2024 07:33:55	Rodovia PE-082 - Mocs - Ferreiros - PE	0	Ligado	0v	Parado	-7.4991 -35.2981
12/04/2024 07:33:57						
12/04/2024 07:38:24	Rodovia PE-082 - Mocs - Ferreiros - PE	0	Desligado	0v	Parado	-7.4991 -35.2981
12/04/2024 07:41:53	Rodovia PE-082 - Mocs - Ferreiros - PE	0	Desligado	0v	Parado	-7.4991 -35.2981
12/04/2024 07:41:57						
12/04/2024 07:42:33	Rodovia PE-082 - Mocs - Ferreiros - PE	0	Ligado	0v	Parado	-7.4991 -35.2981
12/04/2024 07:43:13	Rodovia PE-082 - Mocs - Ferreiros - PE	0	Ligado	0v	Parado	-7.4991 -35.2981
12/04/2024 07:43:53	Rodovia PE-082 - Mocs - Ferreiros - PE	0	Ligado	0v	Parado	-7.4991 -35.2981
12/04/2024 07:44:33	Rodovia PE-082 - Mocs - Ferreiros - PE	0	Ligado	0v	Parado	-7.4991 -35.2981
12/04/2024 07:45:13	Rodovia PE-082 - Mocs - Ferreiros - PE	0	Ligado	0v	Parado	-7.4991 -35.2981
12/04/2024 07:45:53	Rodovia PE-082 - Mocs - Ferreiros - PE	24	Ligado	0v	98 metros	-7.4982 -35.2980
12/04/2024 07:46:33	Rodovia PE-082 - Mocs - Ferreiros - PE	27	Ligado	0v	322 metros	-7.4954 -35.2975
12/04/2024 07:47:13	Rodovia PE-082 - Ferreiros - PE	22	Ligado	0v	269 metros	-7.4930 -35.2970
12/04/2024 07:47:42	Rodovia PE-082 - Ferreiros - PE	57	Ligado	0v	337 metros	-7.4901 -35.2962
12/04/2024 07:47:52	Rodovia PE-082 - Ferreiros - PE	62	Ligado	0v	163 metros	-7.4889 -35.2954
12/04/2024 07:48:33	Rodovia PE-082 - Ferreiros - PE	69	Ligado	0v	785 metros	-7.4842 -35.2901
12/04/2024 07:49:13	Rodovia PE-082 - Ferreiros - PE	68	Ligado	0v	768 metros	-7.4796 -35.2849
12/04/2024 07:49:53	Rodovia PE-082 - Ferreiros - PE	60	Ligado	0v	703 metros	-7.4755 -35.2801
12/04/2024 07:50:33	Rodovia PE-082 - Ferreiros - PE	32	Ligado	0v	611 metros	-7.4718 -35.2759
12/04/2024 07:51:13	Rodovia PE-082 - Ferreiros - PE	23	Ligado	0v	224 metros	-7.4705 -35.2744

12/04/2024 07:51:53	Rodovia PE-082 - Ferreiros - PE	43	Ligado	0v	444 metros	-7.4681 -35.2713
12/04/2024 07:52:33	Rodovia PE-082 - Ferreiros - PE	51	Ligado	0v	519 metros	-7.4652 -35.2675
12/04/2024 07:53:13	Rodovia PE-082 - Ferreiros - PE	48	Ligado	0v	544 metros	-7.4623 -35.2636
12/04/2024 07:53:53	Rodovia PE-082 - Ferreiros - PE	56	Ligado	0v	611 metros	-7.4589 -35.2592
12/04/2024 07:54:33	Rodovia PE-082 - Ferreiros - PE	47	Ligado	0v	569 metros	-7.4559 -35.2551
12/04/2024 07:55:05	Rodovia PE-082 - Ferreiros - PE	42	Ligado	0v	396 metros	-7.4534 -35.2525
12/04/2024 07:55:53	Rodovia PE-082 - Ferreiros - PE	10	Ligado	0v	488 metros	-7.4493 -35.2510
12/04/2024 07:56:33	Rodovia PE-082 - Ferreiros - PE	13	Ligado	0v	228 metros	-7.4474 -35.2502
12/04/2024 07:57:13	Rodovia PE-082 - Ferreiros - PE	0	Ligado	0v	Parado	-7.4474 -35.2502
12/04/2024 07:57:29	Rodovia PE-082 - Ferreiros - PE	13	Ligado	0v	57 metros	-7.4469 -35.2501
12/04/2024 07:57:52	Rodovia PE-082 - Ferreiros - PE	20	Ligado	0v	119 metros	-7.4459 -35.2498
12/04/2024 07:58:33	Rodovia PE-082 - Ferreiros - PE	47	Ligado	0v	432 metros	-7.4420 -35.2500
12/04/2024 07:58:53	Rodovia PE-082 - Ferreiros - PE	47	Ligado	0v	264 metros	-7.4396 -35.2502
12/04/2024 07:59:14	Rodovia PE-082 - Ferreiros - PE	56	Ligado	0v	297 metros	-7.4372 -35.2512
12/04/2024 07:59:54	Rodovia PE-082 - Ferreiros - PE	53	Ligado	0v	696 metros	-7.4316 -35.2540
12/04/2024 08:00:34	Rodovia PE-082 - Camutanga - PE	28	Ligado	0v	601 metros	-7.4266 -35.2561
12/04/2024 08:01:14	Rodovia PE-082 - Camutanga - PE	49	Ligado	0v	370 metros	-7.4238 -35.2579
12/04/2024 08:01:54	Rodovia PE-082 - Camutanga - PE	35	Ligado	0v	343 metros	-7.4209 -35.2589
12/04/2024 08:02:34	Rodovia PE-082 - Camutanga - PE	31	Ligado	0v	311 metros	-7.4182 -35.2598
12/04/2024 08:03:14	Rodovia PE-082 - Camutanga - PE	20	Ligado	0v	235 metros	-7.4164 -35.2609
12/04/2024 08:03:29	Rodovia Pe Oitenta e Dois - Camutanga - PE	16	Ligado	0v	98 metros	-7.4157 -35.2613
12/04/2024 08:03:48	Rua Santa Cruz - Camutanga - PE	36	Ligado	0v	144 metros	-7.4154 -35.2626

12/04/2024 08:04:34	Rua Santa Cruz - Camutanga - PE	43	Ligado	0v	563 metros	-7.4118 -35.2662
12/04/2024 08:05:14	Rua Santa Cruz - Camutanga - PE	19	Ligado	0v	293 metros	-7.4099 -35.2680
12/04/2024 08:05:54	Rua Santa Cruz - Camutanga - PE	22	Ligado	0v	227 metros	-7.4085 -35.2695
12/04/2024 08:06:34	Rua Santa Cruz - Camutanga - PE	18	Ligado	0v	249 metros	-7.4071 -35.2712
12/04/2024 08:06:45	Rua Santa Cruz - Camutanga - PE	12	Ligado	0v	Parado	-7.4071 -35.2712
12/04/2024 08:06:55	Avenida Doutor Simplício Tavares de Melo - Camutanga - PE	14	Ligado	0v	56 metros	-7.4074 -35.2716
12/04/2024 08:07:14	Avenida Doutor Simplício Tavares de Melo - Camutanga - PE	18	Ligado	0v	90 metros	-7.4081 -35.2721
12/04/2024 08:07:33	Avenida Doutor Simplício Tavares de Melo - Camutanga - PE	15	Ligado	0v	85 metros	-7.4087 -35.2725
12/04/2024 08:07:54	Avenida Doutor Simplício Tavares de Melo - Camutanga - PE	0	Ligado	0v	81 metros	-7.4088 -35.2732
12/04/2024 08:08:34	Avenida Doutor Simplício Tavares de Melo - Camutanga - PE	0	Ligado	0v	72 metros	-7.4087 -35.2738
12/04/2024 08:09:14	Avenida Presidente Getúlio Vargas, 240 - Camutanga - PE	10	Ligado	0v	72 metros	-7.4082 -35.2742
12/04/2024 08:09:54	Avenida Presidente Getúlio Vargas, 240 - Camutanga - PE	13	Ligado	0v	147 metros	-7.4070 -35.2748
12/04/2024 08:10:05	Avenida Presidente Getúlio Vargas, 240 - Camutanga - PE	10	Ligado	0v	Parado	-7.4070 -35.2748
12/04/2024 08:10:34	Rua Joaquim Nabuco - Camutanga - PE	0	Ligado	0v	100 metros	-7.4072 -35.2757
12/04/2024 08:11:14	Avenida Moisés Correia - Camutanga - PE	0	Ligado	0v	51 metros	-7.4076 -35.2755
12/04/2024 08:11:54	Avenida Moisés Correia - Camutanga - PE	0	Ligado	0v	Parado	-7.4076 -35.2755
12/04/2024 08:12:34	Avenida Moisés Correia - Camutanga - PE	0	Ligado	0v	Parado	-7.4076 -35.2755
12/04/2024 08:13:14	Avenida Moisés Correia - Camutanga - PE	0	Ligado	0v	Parado	-7.4076 -35.2755
12/04/2024 08:13:54	Avenida Moisés Correia - Camutanga - PE	0	Ligado	0v	Parado	-7.4076 -35.2755
12/04/2024 08:14:34	Avenida Moisés Correia - Camutanga - PE	0	Ligado	0v	Parado	-7.4076 -35.2755
12/04/2024 08:15:14	Avenida Moisés Correia - Camutanga - PE	17	Ligado	0v	94 metros	-7.4084 -35.2751
12/04/2024 08:16:52	Avenida Doutor Simplício Tavares de Melo - Camutanga - PE	0	Ligado	0v	228 metros	-7.4088 -35.2731

12/04/2024 08:17:30	Avenida Doutor Simplício Tavares de Melo - Camutanga - PE	14	Ligado	0v	Parado	-7.4088 -35.2731
12/04/2024 08:17:42	Avenida Doutor Simplício Tavares de Melo - Camutanga - PE	12	Ligado	0v	88 metros	-7.4086 -35.2723
12/04/2024 08:18:12	Avenida Doutor Simplício Tavares de Melo - Camutanga - PE	0	Ligado	0v	52 metros	-7.4082 -35.2721
12/04/2024 08:18:52	Avenida Doutor Simplício Tavares de Melo - Camutanga - PE	0	Ligado	0v	Parado	-7.4082 -35.2721
12/04/2024 08:19:32	Avenida Doutor Simplício Tavares de Melo - Camutanga - PE	0	Ligado	0v	Parado	-7.4082 -35.2721
12/04/2024 08:20:12	Avenida Doutor Simplício Tavares de Melo - Camutanga - PE	0	Ligado	0v	Parado	-7.4082 -35.2721
12/04/2024 08:20:52	Avenida Doutor Simplício Tavares de Melo - Camutanga - PE	0	Ligado	0v	Parado	-7.4082 -35.2721
12/04/2024 08:21:32	Avenida Doutor Simplício Tavares de Melo - Camutanga - PE	0	Ligado	0v	Parado	-7.4082 -35.2721
12/04/2024 08:22:12	Avenida Doutor Simplício Tavares de Melo - Camutanga - PE	0	Ligado	0v	Parado	-7.4082 -35.2721
12/04/2024 08:22:52	Avenida Doutor Simplício Tavares de Melo - Camutanga - PE	0	Ligado	0v	Parado	-7.4082 -35.2721
12/04/2024 08:23:27	Avenida Doutor Simplício Tavares de Melo - Camutanga - PE	0	Ligado	0v	Parado	-7.4082 -35.2721
12/04/2024 08:23:29						
12/04/2024 08:27:52	Avenida Doutor Simplício Tavares de Melo - Camutanga - PE	0	Desligado	0v	Parado	-7.4082 -35.2721
12/04/2024 08:32:52	Avenida Doutor Simplício Tavares de Melo - Camutanga - PE	0	Desligado	0v	Parado	-7.4082 -35.2721
12/04/2024 08:37:52	Avenida Doutor Simplício Tavares de Melo - Camutanga - PE	0	Desligado	0v	Parado	-7.4082 -35.2721
12/04/2024 08:42:52	Avenida Doutor Simplício Tavares de Melo - Camutanga - PE	0	Desligado	0v	Parado	-7.4082 -35.2721
12/04/2024 08:47:52	Avenida Doutor Simplício Tavares de Melo - Camutanga - PE	0	Desligado	0v	Parado	-7.4082 -35.2721
12/04/2024 08:52:52	Avenida Doutor Simplício Tavares de Melo - Camutanga - PE	0	Desligado	0v	Parado	-7.4082 -35.2721
12/04/2024 08:57:52	Avenida Doutor Simplício Tavares de Melo - Camutanga - PE	0	Desligado	0v	Parado	-7.4082 -35.2721
12/04/2024 09:02:52	Avenida Doutor Simplício Tavares de Melo - Camutanga - PE	0	Desligado	0v	Parado	-7.4082 -35.2721
12/04/2024 09:07:08	Avenida Doutor Simplício Tavares de Melo - Camutanga - PE	0	Desligado	0v	Parado	-7.4082 -35.2721
12/04/2024 09:07:13						

12/04/2024 09:07:49	Avenida Doutor Simplício Tavares de Melo - Camutanga - PE	0	Ligado	0v	Parado	-7.4082 -35.2721
12/04/2024 09:08:21	Avenida Doutor Simplício Tavares de Melo - Camutanga - PE	10	Ligado	0v	130 metros	-7.4071 -35.2716
12/04/2024 09:08:36	Rua Santa Cruz - Camutanga - PE	20	Ligado	0v	61 metros	-7.4072 -35.2710
12/04/2024 09:09:09	Rua Santa Cruz - Camutanga - PE	27	Ligado	0v	225 metros	-7.4085 -35.2695
12/04/2024 09:09:49	Rua Santa Cruz - Camutanga - PE	21	Ligado	0v	270 metros	-7.4103 -35.2677
12/04/2024 09:10:29	Rua Santa Cruz - Camutanga - PE	36	Ligado	0v	274 metros	-7.4120 -35.2660
12/04/2024 09:11:09	Rua Santa Cruz - Camutanga - PE	43	Ligado	0v	429 metros	-7.4148 -35.2634
12/04/2024 09:11:27	Rua Santa Cruz - Camutanga - PE	30	Ligado	0v	218 metros	-7.4158 -35.2617
12/04/2024 09:11:49	Rua Santa Cruz - Camutanga - PE	0	Ligado	0v	Parado	-7.4158 -35.2617
12/04/2024 09:12:29	Rodovia PE-082 - Itambé - PE	39	Ligado	0v	314 metros	-7.4129 -35.2617
12/04/2024 09:13:09	Rodovia PE-082 - Itambé - PE	40	Ligado	0v	474 metros	-7.4089 -35.2605
12/04/2024 09:13:49	Rodovia PE-082 - Itambé - PE	35	Ligado	0v	429 metros	-7.4052 -35.2591
12/04/2024 09:14:29	Rodovia PE-082 - Itambé - PE	30	Ligado	0v	385 metros	-7.4020 -35.2580
12/04/2024 09:15:09	Rodovia PE-082 - Itambé - PE	27	Ligado	0v	326 metros	-7.3991 -35.2575
12/04/2024 09:15:20	Rodovia PE-082 - Itambé - PE	29	Ligado	0v	85 metros	-7.3983 -35.2574
12/04/2024 09:15:49	Rodovia PE-082 - Itambé - PE	40	Ligado	0v	315 metros	-7.3955 -35.2574
12/04/2024 09:15:59	Rodovia PE-082 - Itambé - PE	38	Ligado	0v	110 metros	-7.3945 -35.2573
12/04/2024 09:16:29	Rodovia PE-082 - Itambé - PE	44	Ligado	0v	353 metros	-7.3919 -35.2554
12/04/2024 09:17:09	Rodovia PE-082 - Itambé - PE	47	Ligado	0v	515 metros	-7.3883 -35.2525
12/04/2024 09:17:23	Rodovia PE-082 - Itambé - PE	49	Ligado	0v	188 metros	-7.3871 -35.2514
12/04/2024 09:20:41	Rodovia PE-082 - Itambé - PE	25	Ligado	0v	1,99 km	-7.3796 -35.2350
12/04/2024 09:29:06	Rodovia PE-082 - Itambé - PE	11	Ligado	0v	159 metros	-7.3799 -35.2336

12/04/2024 09:29:31	Rodovia PE-082 - Itambé - PE	28	Ligado	0v	123 metros	-7.3796 -35.2347
12/04/2024 09:31:41	Rodovia PE-082 - Itambé - PE	41	Ligado	0v	1,1 km	-7.3827 -35.2442
12/04/2024 09:32:10	Rodovia PE-082 - Itambé - PE	50	Ligado	0v	381 metros	-7.3842 -35.2473
12/04/2024 09:32:21	Rodovia PE-082 - Itambé - PE	44	Ligado	0v	149 metros	-7.3850 -35.2484
12/04/2024 09:33:01	Rodovia PE-082 - Itambé - PE	39	Ligado	0v	477 metros	-7.3875 -35.2519
12/04/2024 09:33:41	Rodovia PE-082 - Itambé - PE	38	Ligado	0v	422 metros	-7.3905 -35.2543
12/04/2024 09:34:21	Rodovia PE-082 - Itambé - PE	36	Ligado	0v	448 metros	-7.3936 -35.2568
12/04/2024 09:34:36	Rodovia PE-082 - Itambé - PE	43	Ligado	0v	158 metros	-7.3949 -35.2574
12/04/2024 09:35:01	Rodovia PE-082 - Itambé - PE	40	Ligado	0v	329 metros	-7.3979 -35.2574
12/04/2024 09:35:41	Rodovia PE-082 - Itambé - PE	44	Ligado	0v	738 metros	-7.4015 -35.2580
12/04/2024 09:35:57	Rodovia PE-082 - Itambé - PE	36	Ligado	0v	173 metros	-7.4030 -35.2583
12/04/2024 09:36:21	Rodovia PE-082 - Itambé - PE	32	Ligado	0v	212 metros	-7.4048 -35.2590
12/04/2024 09:37:01	Rodovia PE-082 - Itambé - PE	47	Ligado	0v	479 metros	-7.4088 -35.2605
12/04/2024 09:37:31	Rodovia PE-082 - Itambé - PE	52	Ligado	0v	430 metros	-7.4125 -35.2617
12/04/2024 09:37:41	Rodovia PE-082 - Itambé - PE	48	Ligado	0v	151 metros	-7.4138 -35.2616
12/04/2024 09:38:09	Rua Santa Cruz - Camutanga - PE	18	Ligado	0v	195 metros	-7.4156 -35.2614
12/04/2024 09:38:21	Rua Santa Cruz - Camutanga - PE	38	Ligado	0v	93 metros	-7.4155 -35.2623
12/04/2024 09:39:02	Rua Santa Cruz - Camutanga - PE	50	Ligado	0v	504 metros	-7.4124 -35.2656
12/04/2024 09:39:42	Rua Santa Cruz - Camutanga - PE	31	Ligado	0v	350 metros	-7.4102 -35.2678
12/04/2024 09:40:22	Rua Santa Cruz - Camutanga - PE	28	Ligado	0v	263 metros	-7.4085 -35.2695
12/04/2024 09:41:01	Avenida Doutor Simplício Tavares de Melo - Camutanga - PE	15	Ligado	0v	270 metros	-7.4070 -35.2714
12/04/2024 09:41:42	Avenida Monsenhor Júlio Maria - Camutanga - PE	16	Ligado	0v	225 metros	-7.4087 -35.2724

12/04/2024 09:42:22	Avenida Presidente Getúlio Vargas - Camutanga - PE	0	Ligado	0v	157 metros	-7.4087 -35.2739
12/04/2024 09:42:36	Avenida Presidente Getúlio Vargas - Camutanga - PE	10	Ligado	0v	Parado	-7.4087 -35.2739
12/04/2024 09:43:02	Avenida Moisés Correia - Camutanga - PE	0	Ligado	0v	105 metros	-7.4087 -35.2748
12/04/2024 09:43:42	Avenida Moisés Correia - Camutanga - PE	0	Ligado	0v	144 metros	-7.4076 -35.2755
12/04/2024 09:44:22	Avenida Moisés Correia - Camutanga - PE	0	Ligado	0v	Parado	-7.4076 -35.2755
12/04/2024 09:45:02	Avenida Moisés Correia - Camutanga - PE	0	Ligado	0v	Parado	-7.4076 -35.2755
12/04/2024 09:45:42	Avenida Moisés Correia - Camutanga - PE	0	Ligado	0v	Parado	-7.4076 -35.2755
12/04/2024 09:46:22	Avenida Moisés Correia - Camutanga - PE	0	Ligado	0v	Parado	-7.4076 -35.2755
12/04/2024 09:47:02	Avenida Moisés Correia - Camutanga - PE	0	Ligado	0v	Parado	-7.4076 -35.2755
12/04/2024 09:47:42	Avenida Moisés Correia - Camutanga - PE	0	Ligado	0v	Parado	-7.4076 -35.2755
12/04/2024 09:48:22	Avenida Moisés Correia - Camutanga - PE	0	Ligado	0v	Parado	-7.4076 -35.2755
12/04/2024 09:49:02	Avenida Moisés Correia - Camutanga - PE	0	Ligado	0v	Parado	-7.4076 -35.2755
12/04/2024 09:49:42	Avenida Moisés Correia - Camutanga - PE	0	Ligado	0v	Parado	-7.4076 -35.2755
12/04/2024 09:49:43						
12/04/2024 09:49:53	Avenida Moisés Correia - Camutanga - PE	0	Desligado	0v	Parado	-7.4076 -35.2755
12/04/2024 09:54:42	Avenida Moisés Correia - Camutanga - PE	0	Desligado	0v	Parado	-7.4076 -35.2755
12/04/2024 09:59:42	Avenida Moisés Correia - Camutanga - PE	0	Desligado	0v	Parado	-7.4076 -35.2755
12/04/2024 10:04:42	Avenida Moisés Correia - Camutanga - PE	0	Desligado	0v	Parado	-7.4076 -35.2755
12/04/2024 10:09:42	Avenida Moisés Correia - Camutanga - PE	0	Desligado	0v	Parado	-7.4076 -35.2755
12/04/2024 10:13:03	Avenida Moisés Correia - Camutanga - PE	0	Desligado	0v	Parado	-7.4076 -35.2755
12/04/2024 10:13:07						
12/04/2024 10:13:43	Avenida Moisés Correia - Camutanga - PE	0	Ligado	0v	69 metros	-7.4070 -35.2758


12/04/2024 10:14:21	Avenida Moisés Correia - Camutanga - PE	11	Ligado	0v	156 metros	-7.4058 -35.2765
12/04/2024 10:14:31	Avenida Moisés Correia - Camutanga - PE	14	Ligado	0v	Parado	-7.4058 -35.2765
12/04/2024 10:14:52	Avenida Pedro de Albuquerque Uchôa - Camutanga - PE	13	Ligado	0v	80 metros	-7.4059 -35.2772
12/04/2024 10:15:03	Avenida Pedro de Albuquerque Uchôa - Camutanga - PE	0	Ligado	0v	Parado	-7.4059 -35.2772
12/04/2024 10:15:13	Avenida Pedro de Albuquerque Uchôa - Camutanga - PE	12	Ligado	0v	56 metros	-7.4061 -35.2776
12/04/2024 10:15:43	Avenida Pedro de Albuquerque Uchôa - Camutanga - PE	0	Ligado	0v	Parado	-7.4061 -35.2776
12/04/2024 10:16:01	Avenida Pedro Albuquerque Uchoa - Camutanga - PE	15	Ligado	0v	100 metros	-7.4066 -35.2784
12/04/2024 10:16:23	Avenida Pedro Albuquerque Uchoa - Camutanga - PE	18	Ligado	0v	123 metros	-7.4067 -35.2795
12/04/2024 10:17:03	Avenida Pedro Albuquerque Uchoa - Camutanga - PE	0	Ligado	0v	83 metros	-7.4064 -35.2802
12/04/2024 10:17:43	Avenida Pedro Albuquerque Uchoa - Camutanga - PE	0	Ligado	0v	Parado	-7.4064 -35.2802
12/04/2024 10:18:23	Avenida Pedro Albuquerque Uchoa - Camutanga - PE	0	Ligado	0v	Parado	-7.4064 -35.2802
12/04/2024 10:19:04	Avenida Pedro Albuquerque Uchoa - Camutanga - PE	0	Ligado	0v	Parado	-7.4064 -35.2802
12/04/2024 10:19:44	Avenida Pedro Albuquerque Uchoa - Camutanga - PE	0	Ligado	0v	Parado	-7.4064 -35.2802
12/04/2024 10:20:24	Avenida Pedro Albuquerque Uchoa - Camutanga - PE	0	Ligado	0v	Parado	-7.4064 -35.2802
12/04/2024 10:21:04	Avenida Pedro Albuquerque Uchoa - Camutanga - PE	0	Ligado	0v	Parado	-7.4064 -35.2802
12/04/2024 10:21:44	Avenida Pedro Albuquerque Uchoa - Camutanga - PE	0	Ligado	0v	Parado	-7.4064 -35.2802
12/04/2024 10:22:24	Avenida Pedro Albuquerque Uchoa - Camutanga - PE	0	Ligado	0v	Parado	-7.4064 -35.2802
12/04/2024 10:23:04	Avenida Pedro Albuquerque Uchoa - Camutanga - PE	0	Ligado	0v	Parado	-7.4064 -35.2802
12/04/2024 10:23:39	Avenida Pedro Albuquerque Uchoa - Camutanga - PE	0	Ligado	0v	Parado	-7.4064 -35.2802
12/04/2024 10:23:41						
12/04/2024 10:28:04	Avenida Pedro Albuquerque Uchoa - Camutanga - PE	0	Desligado	0v	Parado	-7.4064 -35.2802
12/04/2024 10:33:04	Avenida Pedro Albuquerque Uchoa - Camutanga - PE	0	Desligado	0v	Parado	-7.4064 -35.2802

12/04/2024 10:38:04	Avenida Pedro Albuquerque Uchoa - Camutanga - PE	0	Desligado	0v	Parado	-7.4064 -35.2802
12/04/2024 10:43:04	Avenida Pedro Albuquerque Uchoa - Camutanga - PE	0	Desligado	0v	Parado	-7.4064 -35.2802
12/04/2024 10:48:04	Avenida Pedro Albuquerque Uchoa - Camutanga - PE	0	Desligado	0v	Parado	-7.4064 -35.2802
12/04/2024 10:53:04	Avenida Pedro Albuquerque Uchoa - Camutanga - PE	0	Desligado	0v	Parado	-7.4064 -35.2802
12/04/2024 10:58:04	Avenida Pedro Albuquerque Uchoa - Camutanga - PE	0	Desligado	0v	Parado	-7.4064 -35.2802
12/04/2024 11:03:04	Avenida Pedro Albuquerque Uchoa - Camutanga - PE	0	Desligado	0v	Parado	-7.4064 -35.2802
12/04/2024 11:08:04	Avenida Pedro Albuquerque Uchoa - Camutanga - PE	0	Desligado	0v	Parado	-7.4064 -35.2802
12/04/2024 11:13:04	Avenida Pedro Albuquerque Uchoa - Camutanga - PE	0	Desligado	0v	Parado	-7.4064 -35.2802
12/04/2024 11:17:10	Avenida Pedro Albuquerque Uchoa - Camutanga - PE	0	Desligado	0v	Parado	-7.4064 -35.2802
12/04/2024 11:17:15						
12/04/2024 11:17:51	Avenida Pedro Albuquerque Uchoa - Camutanga - PE	0	Ligado	0v	Parado	-7.4064 -35.2802
12/04/2024 11:18:31	Avenida Pedro Albuquerque Uchoa - Camutanga - PE	0	Ligado	0v	Parado	-7.4064 -35.2802
12/04/2024 11:19:11	Avenida Pedro Albuquerque Uchoa - Camutanga - PE	0	Ligado	0v	Parado	-7.4064 -35.2802
12/04/2024 11:19:51	Avenida Pedro Albuquerque Uchoa - Camutanga - PE	0	Ligado	0v	Parado	-7.4064 -35.2802
12/04/2024 11:20:31	Avenida Pedro Albuquerque Uchoa - Camutanga - PE	0	Ligado	0v	Parado	-7.4064 -35.2802
12/04/2024 11:21:11	Avenida Pedro Albuquerque Uchoa - Camutanga - PE	0	Ligado	0v	Parado	-7.4064 -35.2802
12/04/2024 11:21:51	Avenida Pedro Albuquerque Uchoa - Camutanga - PE	0	Ligado	0v	Parado	-7.4064 -35.2802
12/04/2024 11:22:31	Avenida Pedro Albuquerque Uchoa - Camutanga - PE	0	Ligado	0v	Parado	-7.4064 -35.2802
12/04/2024 11:23:11	Avenida Pedro Albuquerque Uchoa - Camutanga - PE	0	Ligado	0v	Parado	-7.4064 -35.2802
12/04/2024 11:23:30	Avenida Pedro Albuquerque Uchoa - Camutanga - PE	10	Ligado	0v	76 metros	-7.4067 -35.2796
12/04/2024 11:23:51	Avenida Pedro Albuquerque Uchoa - Camutanga - PE	17	Ligado	0v	86 metros	-7.4066 -35.2788
12/04/2024 11:24:04	Rua Rilzélia de Carvalho Chaves - Camutanga - PE	13	Ligado	0v	53 metros	-7.4066 -35.2783

12/04/2024 11:24:31	Avenida Pedro de Albuquerque Uchôa - Camutanga - PE	0	Ligado	0v	57 metros	-7.4063 -35.2779
12/04/2024 11:25:11	Avenida Pedro de Albuquerque Uchôa - Camutanga - PE	12	Ligado	0v	Parado	-7.4063 -35.2779
12/04/2024 11:25:44	Avenida Pedro de Albuquerque Uchôa - Camutanga - PE	15	Ligado	0v	145 metros	-7.4057 -35.2767
12/04/2024 11:26:14	Avenida Moisés Correia - Camutanga - PE	15	Ligado	0v	121 metros	-7.4065 -35.2761
12/04/2024 11:26:31	Avenida Moisés Correia - Camutanga - PE	0	Ligado	0v	68 metros	-7.4071 -35.2758
12/04/2024 11:26:44	Avenida Moisés Correia - Camutanga - PE	10	Ligado	0v	Parado	-7.4071 -35.2758
12/04/2024 11:27:11	Avenida Moisés Correia - Camutanga - PE	0	Ligado	0v	67 metros	-7.4076 -35.2755
12/04/2024 11:27:35	Avenida Moisés Correia - Camutanga - PE	11	Ligado	0v	77 metros	-7.4082 -35.2751
12/04/2024 11:27:51	Travessa José Batista - Camutanga - PE	12	Ligado	0v	56 metros	-7.4087 -35.2749
12/04/2024 11:28:21	Avenida Moisés Correia - Camutanga - PE	15	Ligado	0v	98 metros	-7.4084 -35.2741
12/04/2024 11:28:31	Avenida Moisés Correia - Camutanga - PE	16	Ligado	0v	Parado	-7.4084 -35.2741
12/04/2024 11:29:04	Avenida Doutor Simplício Tavares de Melo - Camutanga - PE	20	Ligado	0v	175 metros	-7.4088 -35.2726
12/04/2024 11:29:51	Avenida Doutor Simplício Tavares de Melo - Camutanga - PE	0	Ligado	0v	85 metros	-7.4082 -35.2721
12/04/2024 11:30:31	Avenida Doutor Simplício Tavares de Melo - Camutanga - PE	0	Ligado	0v	Parado	-7.4082 -35.2721
12/04/2024 11:31:11	Avenida Doutor Simplício Tavares de Melo - Camutanga - PE	0	Ligado	0v	Parado	-7.4082 -35.2721
12/04/2024 11:31:51	Avenida Doutor Simplício Tavares de Melo - Camutanga - PE	0	Ligado	0v	Parado	-7.4082 -35.2721
12/04/2024 11:32:31	Avenida Doutor Simplício Tavares de Melo - Camutanga - PE	0	Ligado	0v	Parado	-7.4082 -35.2721
12/04/2024 11:33:11	Avenida Doutor Simplício Tavares de Melo - Camutanga - PE	0	Ligado	0v	Parado	-7.4082 -35.2721
12/04/2024 11:33:51	Avenida Doutor Simplício Tavares de Melo - Camutanga - PE	0	Ligado	0v	Parado	-7.4082 -35.2721
12/04/2024 11:34:31	Avenida Doutor Simplício Tavares de Melo - Camutanga - PE	0	Ligado	0v	Parado	-7.4082 -35.2721
12/04/2024 11:35:11	Avenida Doutor Simplício Tavares de Melo - Camutanga - PE	0	Ligado	0v	Parado	-7.4082 -35.2721
12/04/2024 11:35:44	Avenida Doutor Simplício Tavares de Melo - Camutanga - PE	14	Ligado	0v	137 metros	-7.4071 -35.2715

12/04/2024 11:36:13	Rua Santa Cruz - Camutanga - PE	25	Ligado	0v	154 metros	-7.4078 -35.2703
12/04/2024 11:36:31	Rua Santa Cruz - Camutanga - PE	25	Ligado	0v	107 metros	-7.4084 -35.2696
12/04/2024 11:37:11	Rua Santa Cruz - Camutanga - PE	18	Ligado	0v	261 metros	-7.4101 -35.2679
12/04/2024 11:37:51	Rua Santa Cruz - Camutanga - PE	33	Ligado	0v	224 metros	-7.4115 -35.2665
12/04/2024 11:38:32	Rua Santa Cruz - Camutanga - PE	41	Ligado	0v	437 metros	-7.4144 -35.2637
12/04/2024 11:38:43	Rua Santa Cruz - Camutanga - PE	43	Ligado	0v	132 metros	-7.4153 -35.2630
12/04/2024 11:39:01	Rodovia Pe Oitenta e Dois - Camutanga - PE	32	Ligado	0v	207 metros	-7.4159 -35.2612
12/04/2024 11:39:12	Rodovia PE-082 - Camutanga - PE	14	Ligado	0v	92 metros	-7.4166 -35.2608
12/04/2024 11:39:51	Rodovia PE-082 - Camutanga - PE	21	Ligado	0v	238 metros	-7.4185 -35.2597
12/04/2024 11:40:32	Rodovia PE-082 - Camutanga - PE	30	Ligado	0v	283 metros	-7.4209 -35.2589
12/04/2024 11:41:12	Rodovia PE-082 - Camutanga - PE	38	Ligado	0v	318 metros	-7.4236 -35.2580
12/04/2024 11:41:47	Rodovia PE-082 - Camutanga - PE	15	Ligado	0v	369 metros	-7.4264 -35.2562
12/04/2024 11:42:32	Rodovia PE-082 - Camutanga - PE	28	Ligado	0v	350 metros	-7.4293 -35.2552
12/04/2024 11:43:12	Rodovia PE-082 - Ferreiros - PE	65	Ligado	0v	476 metros	-7.4332 -35.2532
12/04/2024 11:43:52	Rodovia PE-082 - Ferreiros - PE	48	Ligado	0v	642 metros	-7.4383 -35.2506
12/04/2024 11:44:06	Rodovia PE-082 - Ferreiros - PE	47	Ligado	0v	189 metros	-7.4399 -35.2502
12/04/2024 11:44:32	Rodovia PE-082 - Ferreiros - PE	47	Ligado	0v	355 metros	-7.4431 -35.2499
12/04/2024 11:44:59	Rodovia PE-082 - Ferreiros - PE	38	Ligado	0v	335 metros	-7.4461 -35.2499
12/04/2024 11:45:12	Rodovia PE-082 - Ferreiros - PE	29	Ligado	0v	113 metros	-7.4471 -35.2502
12/04/2024 11:45:39	Rodovia PE-082 - Ferreiros - PE	13	Ligado	0v	264 metros	-7.4493 -35.2510
12/04/2024 11:45:52	Rodovia PE-082 - Ferreiros - PE	0	Ligado	0v	Parado	-7.4493 -35.2510
12/04/2024 11:46:32	Rodovia PE-082 - Ferreiros - PE	0	Ligado	0v	Parado	-7.4493 -35.2510

12/04/2024 11:47:12	Rodovia PE-082 - Ferreiros - PE	42	Ligado	0v	334 metros	-7.4521 -35.2520
12/04/2024 11:47:27	Rodovia PE-082 - Ferreiros - PE	42	Ligado	0v	180 metros	-7.4536 -35.2527
12/04/2024 11:47:38	Rodovia PE-082 - Ferreiros - PE	37	Ligado	0v	125 metros	-7.4545 -35.2533
12/04/2024 11:47:52	Rodovia PE-082 - Ferreiros - PE	44	Ligado	0v	155 metros	-7.4553 -35.2544
12/04/2024 11:48:32	Rodovia PE-082 - Ferreiros - PE	62	Ligado	0v	602 metros	-7.4586 -35.2588
12/04/2024 11:49:12	Rodovia PE-082 - Ferreiros - PE	56	Ligado	0v	664 metros	-7.4622 -35.2635
12/04/2024 11:49:52	Rodovia PE-082 - Ferreiros - PE	53	Ligado	0v	643 metros	-7.4657 -35.2682
12/04/2024 11:50:32	Rodovia PE-082 - Ferreiros - PE	57	Ligado	0v	566 metros	-7.4688 -35.2723
12/04/2024 11:51:12	Rodovia PE-082 - Ferreiros - PE	26	Ligado	0v	401 metros	-7.4711 -35.2751
12/04/2024 11:51:52	Rodovia PE-082 - Ferreiros - PE	42	Ligado	0v	322 metros	-7.4730 -35.2773
12/04/2024 11:52:32	Rodovia PE-082 - Ferreiros - PE	28	Ligado	0v	460 metros	-7.4757 -35.2804
12/04/2024 11:53:12	Rodovia PE-082 - Ferreiros - PE	50	Ligado	0v	469 metros	-7.4785 -35.2836
12/04/2024 11:53:52	Rodovia PE-082 - Ferreiros - PE	66	Ligado	0v	668 metros	-7.4825 -35.2881
12/04/2024 11:54:32	Rodovia PE-082 - Ferreiros - PE	61	Ligado	0v	736 metros	-7.4868 -35.2931
12/04/2024 11:54:57	Rodovia PE-082 - Ferreiros - PE	69	Ligado	0v	450 metros	-7.4897 -35.2960
12/04/2024 11:55:12	Rodovia PE-082 - Ferreiros - PE	60	Ligado	0v	275 metros	-7.4920 -35.2968
12/04/2024 11:55:52	Rodovia PE-082 - Mocs - Ferreiros - PE	24	Ligado	0v	339 metros	-7.4950 -35.2974
12/04/2024 11:56:32	Rodovia PE-082 - Mocs - Timbaúba - PE	31	Ligado	0v	310 metros	-7.4977 -35.2980
12/04/2024 11:56:47	Rodovia PE-082 - Mocs - Ferreiros - PE	24	Ligado	0v	134 metros	-7.4989 -35.2982
12/04/2024 11:57:12	Rodovia PE-082 - Mocs - Ferreiros - PE	0	Ligado	0v	Parado	-7.4989 -35.2982
12/04/2024 11:57:52	Rodovia PE-082 - Mocs - Ferreiros - PE	0	Ligado	0v	Parado	-7.4989 -35.2982
12/04/2024 11:58:32	Rodovia PE-082 - Mocs - Ferreiros - PE	0	Ligado	0v	Parado	-7.4989 -35.2982

12/04/2024 11:59:12	Rodovia PE-082 - Mocs - Ferreiros - PE	0	Ligado	0v	Parado	-7.4989 -35.2982
12/04/2024 11:59:52	Rodovia PE-082 - Mocs - Ferreiros - PE	0	Ligado	0v	Parado	-7.4989 -35.2982
12/04/2024 12:00:32	Rodovia PE-082 - Mocs - Ferreiros - PE	0	Ligado	0v	Parado	-7.4989 -35.2982
12/04/2024 12:01:12	Rodovia PE-082 - Mocs - Ferreiros - PE	0	Ligado	0v	Parado	-7.4989 -35.2982
12/04/2024 12:01:17						
12/04/2024 12:06:12	Rodovia PE-082 - Mocs - Ferreiros - PE	0	Desligado	0v	Parado	-7.4989 -35.2982
12/04/2024 12:11:12	Rodovia PE-082 - Mocs - Ferreiros - PE	0	Desligado	0v	Parado	-7.4989 -35.2982
12/04/2024 12:16:12	Rodovia PE-082 - Mocs - Ferreiros - PE	0	Desligado	0v	Parado	-7.4989 -35.2982
12/04/2024 12:21:12	Rodovia PE-082 - Mocs - Ferreiros - PE	0	Desligado	0v	Parado	-7.4989 -35.2982
12/04/2024 12:26:12	Rodovia PE-082 - Mocs - Ferreiros - PE	0	Desligado	0v	Parado	-7.4989 -35.2982
12/04/2024 12:31:12	Rodovia PE-082 - Mocs - Ferreiros - PE	0	Desligado	0v	Parado	-7.4989 -35.2982
12/04/2024 12:36:12	Rodovia PE-082 - Mocs - Ferreiros - PE	0	Desligado	0v	Parado	-7.4989 -35.2982
12/04/2024 12:41:12	Rodovia PE-082 - Mocs - Ferreiros - PE	0	Desligado	0v	Parado	-7.4989 -35.2982
12/04/2024 12:46:12	Rodovia PE-082 - Mocs - Ferreiros - PE	0	Desligado	0v	Parado	-7.4989 -35.2982
12/04/2024 12:51:12	Rodovia PE-082 - Mocs - Ferreiros - PE	0	Desligado	0v	Parado	-7.4989 -35.2982
12/04/2024 12:56:12	Rodovia PE-082 - Mocs - Ferreiros - PE	0	Desligado	0v	Parado	-7.4989 -35.2982
12/04/2024 13:01:12	Rodovia PE-082 - Mocs - Ferreiros - PE	0	Desligado	0v	Parado	-7.4989 -35.2982
12/04/2024 13:06:12	Rodovia PE-082 - Mocs - Ferreiros - PE	0	Desligado	0v	Parado	-7.4989 -35.2982
12/04/2024 13:11:12	Rodovia PE-082 - Mocs - Ferreiros - PE	0	Desligado	0v	Parado	-7.4989 -35.2982
12/04/2024 13:16:12	Rodovia PE-082 - Mocs - Ferreiros - PE	0	Desligado	0v	Parado	-7.4989 -35.2982
12/04/2024 13:21:12	Rodovia PE-082 - Mocs - Ferreiros - PE	0	Desligado	0v	Parado	-7.4989 -35.2982
12/04/2024 13:26:12	Rodovia PE-082 - Mocs - Ferreiros - PE	0	Desligado	0v	Parado	-7.4989 -35.2982

12/04/2024 15:21:12	Rodovia PE-082 - Mocs - Ferreiros - PE	0	Desligado	0v	Parado	-7.4989 -35.2982
12/04/2024 15:26:12	Rodovia PE-082 - Mocs - Ferreiros - PE	0	Desligado	0v	Parado	-7.4989 -35.2982
12/04/2024 15:31:12	Rodovia PE-082 - Mocs - Ferreiros - PE	0	Desligado	0v	Parado	-7.4989 -35.2982
12/04/2024 15:36:12	Rodovia PE-082 - Mocs - Ferreiros - PE	0	Desligado	0v	Parado	-7.4989 -35.2982
12/04/2024 15:41:12	Rodovia PE-082 - Mocs - Ferreiros - PE	0	Desligado	0v	Parado	-7.4989 -35.2982
12/04/2024 15:46:12	Rodovia PE-082 - Mocs - Ferreiros - PE	0	Desligado	0v	Parado	-7.4989 -35.2982
12/04/2024 15:51:12	Rodovia PE-082 - Mocs - Ferreiros - PE	0	Desligado	0v	Parado	-7.4989 -35.2982
12/04/2024 15:56:12	Rodovia PE-082 - Mocs - Ferreiros - PE	0	Desligado	0v	Parado	-7.4989 -35.2982
12/04/2024 16:01:12	Rodovia PE-082 - Mocs - Ferreiros - PE	0	Desligado	0v	Parado	-7.4989 -35.2982
12/04/2024 16:06:12	Rodovia PE-082 - Mocs - Ferreiros - PE	0	Desligado	0v	Parado	-7.4989 -35.2982
12/04/2024 16:11:12	Rodovia PE-082 - Mocs - Ferreiros - PE	0	Desligado	0v	Parado	-7.4989 -35.2982
12/04/2024 16:16:12	Rodovia PE-082 - Mocs - Ferreiros - PE	0	Desligado	0v	Parado	-7.4989 -35.2982
12/04/2024 16:21:12	Rodovia PE-082 - Mocs - Ferreiros - PE	0	Desligado	0v	Parado	-7.4989 -35.2982
12/04/2024 16:25:44	Rodovia PE-082 - Mocs - Ferreiros - PE	0	Desligado	0v	Parado	-7.4989 -35.2982
12/04/2024 16:25:55						
12/04/2024 16:26:31	Rodovia PE-082 - Mocs - Ferreiros - PE	0	Ligado	0v	Parado	-7.4989 -35.2982
12/04/2024 16:27:11	Rodovia PE-082 - Mocs - Ferreiros - PE	0	Ligado	0v	Parado	-7.4989 -35.2982
12/04/2024 16:27:51	Rodovia PE-082 - Mocs - Ferreiros - PE	0	Ligado	0v	Parado	-7.4989 -35.2982
12/04/2024 16:28:31	Rodovia PE-082 - Mocs - Ferreiros - PE	0	Ligado	0v	Parado	-7.4989 -35.2982
12/04/2024 16:28:51	Rodovia PE-082 - Mocs - Ferreiros - PE	17	Ligado	0v	58 metros	-7.4994 -35.2983
12/04/2024 16:29:11	Rodovia PE-082 - Mocs - Ferreiros - PE	12	Ligado	0v	116 metros	-7.5004 -35.2985
12/04/2024 16:29:51	Rodovia PE-082 - Mocs - Timbaúba - PE	36	Ligado	0v	338 metros	-7.5034 -35.2991


12/04/2024 16:30:06	Rodovia PE-082 - Mocs - Timbaúba - PE	38	Ligado	0v	161 metros	-7.5047 -35.2996
12/04/2024 16:30:31	Rodovia PE-082 - Mocs - Timbaúba - PE	41	Ligado	0v	287 metros	-7.5070 -35.3007
12/04/2024 16:31:11	Rodovia PE-082 - Mocs - Timbaúba - PE	44	Ligado	0v	487 metros	-7.5110 -35.3025
12/04/2024 16:31:39	Mocs - Timbaúba - PE	24	Ligado	0v	234 metros	-7.5130 -35.3032
12/04/2024 16:31:51	Rua Coronel Claudino - Mocs - Timbaúba - PE	29	Ligado	0v	96 metros	-7.5135 -35.3039
12/04/2024 16:32:26	Rua Coronel Claudino - Mocs - Timbaúba - PE	19	Ligado	0v	245 metros	-7.5141 -35.3060
12/04/2024 16:33:00	Rua Doutor Geraldo Ferreira Lima - Mocs - Timbaúba - PE	11	Ligado	0v	155 metros	-7.5141 -35.3074
12/04/2024 16:33:11	Rua Doutor Geraldo Ferreira Lima - Mocs - Timbaúba - PE	0	Ligado	0v	Parado	-7.5141 -35.3074
12/04/2024 16:33:51	Rua Doutor Geraldo Ferreira Lima - Mocs - Timbaúba - PE	0	Ligado	0v	58 metros	-7.5146 -35.3076
12/04/2024 16:34:05	Rua Doutor Geraldo Ferreira Lima - Mocs - Timbaúba - PE	13	Ligado	0v	Parado	-7.5146 -35.3076
12/04/2024 16:34:24	Rua Wilson Neves Calabria - Mocs - Timbaúba - PE	12	Ligado	0v	119 metros	-7.5153 -35.3084
12/04/2024 16:35:11	Travessa Sete de Setembro - Mocs - Timbaúba - PE	0	Ligado	0v	172 metros	-7.5148 -35.3098
12/04/2024 16:35:51	Travessa Sete de Setembro - Mocs - Timbaúba - PE	0	Ligado	0v	Parado	-7.5148 -35.3098
12/04/2024 16:36:31	Travessa Sete de Setembro - Mocs - Timbaúba - PE	0	Ligado	0v	Parado	-7.5148 -35.3098
12/04/2024 16:37:11	Travessa Sete de Setembro - Mocs - Timbaúba - PE	0	Ligado	0v	Parado	-7.5148 -35.3098
12/04/2024 16:37:51	Travessa Sete de Setembro - Mocs - Timbaúba - PE	0	Ligado	0v	Parado	-7.5148 -35.3098
12/04/2024 16:38:31	Travessa Sete de Setembro - Mocs - Timbaúba - PE	0	Ligado	0v	Parado	-7.5148 -35.3098
12/04/2024 16:39:11	Travessa Sete de Setembro - Mocs - Timbaúba - PE	0	Ligado	0v	Parado	-7.5148 -35.3098
12/04/2024 16:39:51	Travessa Sete de Setembro - Mocs - Timbaúba - PE	0	Ligado	0v	Parado	-7.5148 -35.3098
12/04/2024 16:40:31	Travessa Sete de Setembro - Mocs - Timbaúba - PE	0	Ligado	0v	Parado	-7.5148 -35.3098
12/04/2024 16:41:11	Travessa Sete de Setembro - Mocs - Timbaúba - PE	0	Ligado	0v	Parado	-7.5148 -35.3098
12/04/2024 16:41:51	Travessa Sete de Setembro - Mocs - Timbaúba - PE	0	Ligado	0v	Parado	-7.5148 -35.3098

12/04/2024 16:42:31	Travessa Sete de Setembro - Mocs - Timbaúba - PE	0	Ligado	0v	Parado	-7.5148 -35.3098
12/04/2024 16:42:42	Travessa Sete de Setembro - Mocs - Timbaúba - PE	11	Ligado	0v	Parado	-7.5148 -35.3098
12/04/2024 16:42:52	Rua Manoel de Albuquerque Galvão - Mocs - Timbaúba - PE	11	Ligado	0v	67 metros	-7.5154 -35.3097
12/04/2024 16:43:11	Rua Manoel de Albuquerque Galvão - Mocs - Timbaúba - PE	0	Ligado	0v	69 metros	-7.5159 -35.3093
12/04/2024 16:43:51	Rua Doutor Geraldo Ferreira Lima - Mocs - Timbaúba - PE	13	Ligado	0v	59 metros	-7.5159 -35.3088
12/04/2024 16:44:31	Rua Doutor Geraldo Ferreira Lima - Mocs - Timbaúba - PE	17	Ligado	0v	167 metros	-7.5148 -35.3078
12/04/2024 16:44:43	Rua Doutor Geraldo Ferreira Lima - Mocs - Timbaúba - PE	19	Ligado	0v	53 metros	-7.5144 -35.3075
12/04/2024 16:45:11	Rua Doutor Geraldo Ferreira Lima - Mocs - Timbaúba - PE	0	Ligado	0v	Parado	-7.5144 -35.3075
12/04/2024 16:45:29	Rua Coronel Claudino - Mocs - Timbaúba - PE	13	Ligado	0v	52 metros	-7.5141 -35.3072
12/04/2024 16:45:51	Rua Coronel Claudino - Mocs - Timbaúba - PE	19	Ligado	0v	106 metros	-7.5141 -35.3062
12/04/2024 16:46:06	Rua Coronel Claudino - Mocs - Timbaúba - PE	30	Ligado	0v	98 metros	-7.5140 -35.3053
12/04/2024 16:46:29	Rua Coronel Claudino - Mocs - Timbaúba - PE	29	Ligado	0v	160 metros	-7.5135 -35.3040
12/04/2024 16:46:40	Rua Coronel Claudino - Mocs - Timbaúba - PE	15	Ligado	0v	77 metros	-7.5132 -35.3034
12/04/2024 16:46:51	Rua Coronel Claudino - Mocs - Timbaúba - PE	14	Ligado	0v	Parado	-7.5132 -35.3034
12/04/2024 16:47:11	Rodovia PE-082 - Mocs - Timbaúba - PE	13	Ligado	0v	124 metros	-7.5122 -35.3029
12/04/2024 16:47:51	Rodovia PE-082 - Mocs - Timbaúba - PE	41	Ligado	0v	361 metros	-7.5092 -35.3018
12/04/2024 16:48:31	Rodovia PE-082 - Mocs - Timbaúba - PE	35	Ligado	0v	433 metros	-7.5057 -35.3000
12/04/2024 16:49:11	Rodovia PE-082 - Mocs - Timbaúba - PE	41	Ligado	0v	375 metros	-7.5025 -35.2989
12/04/2024 16:49:28	Rodovia PE-082 - Mocs - Timbaúba - PE	27	Ligado	0v	182 metros	-7.5009 -35.2986
12/04/2024 16:49:38	Rodovia PE-082 - Mocs - Ferreiros - PE	20	Ligado	0v	67 metros	-7.5003 -35.2985
12/04/2024 16:49:51	Rodovia PE-082 - Mocs - Ferreiros - PE	28	Ligado	0v	71 metros	-7.4997 -35.2983
12/04/2024 16:50:31	Rodovia PE-082 - Mocs - Ferreiros - PE	31	Ligado	0v	382 metros	-7.4964 -35.2977

12/04/2024 16:51:11	Rodovia PE-082 - Ferreiros - PE	32	Ligado	0v	330 metros	-7.4935 -35.2971
12/04/2024 16:51:48	Rodovia PE-082 - Ferreiros - PE	51	Ligado	0v	363 metros	-7.4903 -35.2963
12/04/2024 16:51:59	Rodovia PE-082 - Ferreiros - PE	57	Ligado	0v	169 metros	-7.4890 -35.2955
12/04/2024 16:52:31	Rodovia PE-082 - Ferreiros - PE	66	Ligado	0v	588 metros	-7.4855 -35.2915
12/04/2024 16:53:11	Rodovia PE-082 - Ferreiros - PE	65	Ligado	0v	741 metros	-7.4811 -35.2865
12/04/2024 16:53:51	Rodovia PE-082 - Ferreiros - PE	61	Ligado	0v	725 metros	-7.4768 -35.2816
12/04/2024 16:54:31	Rodovia PE-082 - Ferreiros - PE	53	Ligado	0v	663 metros	-7.4728 -35.2771
12/04/2024 16:55:11	Rodovia PE-082 - Ferreiros - PE	23	Ligado	0v	319 metros	-7.4709 -35.2749
12/04/2024 16:55:48	Rodovia PE-082 - Ferreiros - PE	49	Ligado	0v	330 metros	-7.4691 -35.2726
12/04/2024 16:56:31	Rodovia PE-082 - Ferreiros - PE	21	Ligado	0v	520 metros	-7.4662 -35.2689
12/04/2024 16:57:11	Rodovia PE-082 - Ferreiros - PE	55	Ligado	0v	508 metros	-7.4635 -35.2652
12/04/2024 16:57:51	Rodovia PE-082 - Ferreiros - PE	56	Ligado	0v	639 metros	-7.4600 -35.2606
12/04/2024 16:58:31	Rodovia PE-082 - Ferreiros - PE	44	Ligado	0v	610 metros	-7.4567 -35.2562
12/04/2024 16:59:09	Rodovia PE-082 - Ferreiros - PE	46	Ligado	0v	459 metros	-7.4541 -35.2530
12/04/2024 16:59:51	Ferreiros - PE	31	Ligado	0v	541 metros	-7.4496 -35.2511
12/04/2024 17:00:31	Rodovia PE-082 - Ferreiros - PE	31	Ligado	0v	303 metros	-7.4471 -35.2501
12/04/2024 17:00:59	Rua Imaculada Conceição - Ferreiros - PE	40	Ligado	0v	226 metros	-7.4451 -35.2497
12/04/2024 17:01:11	Ferreiros - PE	47	Ligado	0v	151 metros	-7.4437 -35.2498
12/04/2024 17:01:46	Rodovia PE-082 - Ferreiros - PE	51	Ligado	0v	516 metros	-7.4391 -35.2503
12/04/2024 17:02:32	Rodovia PE-082 - Ferreiros - PE	61	Ligado	0v	778 metros	-7.4329 -35.2534
12/04/2024 17:03:12	Rodovia PE-082 - Ferreiros - PE	0	Ligado	0v	223 metros	-7.4311 -35.2542
12/04/2024 17:03:52	Rodovia PE-082 - Camutanga - PE	46	Ligado	0v	348 metros	-7.4283 -35.2556

12/04/2024 17:04:17	Rodovia PE-082 - Camutanga - PE	13	Ligado	0v	229 metros	-7.4263 -35.2563
12/04/2024 17:04:32	Rodovia PE-082 - Camutanga - PE	0	Ligado	0v	Parado	-7.4263 -35.2563
12/04/2024 17:05:12	Rodovia PE-082 - Camutanga - PE	45	Ligado	0v	274 metros	-7.4242 -35.2576
12/04/2024 17:07:15	Rodovia PE-082 - Camutanga - PE	12	Ligado	0v	771 metros	-7.4177 -35.2600
12/04/2024 17:07:55	Rodovia PE-082 - Camutanga - PE	0	Ligado	0v	172 metros	-7.4164 -35.2608
12/04/2024 17:08:29	Rodovia Pe Oitenta e Dois - Camutanga - PE	13	Ligado	0v	70 metros	-7.4159 -35.2612
12/04/2024 17:08:44	Rodovia Pe Oitenta e Dois - Camutanga - PE	14	Ligado	0v	Parado	-7.4159 -35.2612
12/04/2024 17:09:03	Rua Santa Cruz - Camutanga - PE	39	Ligado	0v	173 metros	-7.4154 -35.2627
12/04/2024 17:09:15	Rua Santa Cruz - Camutanga - PE	42	Ligado	0v	127 metros	-7.4146 -35.2635
12/04/2024 17:09:55	Rua Santa Cruz - Camutanga - PE	34	Ligado	0v	533 metros	-7.4112 -35.2668
12/04/2024 17:10:35	Rua Santa Cruz - Camutanga - PE	11	Ligado	0v	123 metros	-7.4104 -35.2676
12/04/2024 17:11:15	Rua Santa Cruz - Camutanga - PE	13	Ligado	0v	243 metros	-7.4088 -35.2691
12/04/2024 17:11:55	Rua Santa Cruz - Camutanga - PE	32	Ligado	0v	278 metros	-7.4072 -35.2711
12/04/2024 17:12:35	Rua Santa Cruz - Camutanga - PE	13	Ligado	0v	82 metros	-7.4068 -35.2717
12/04/2024 17:13:15	Rua Santa Cruz - Camutanga - PE	20	Ligado	0v	162 metros	-7.4056 -35.2726
12/04/2024 17:13:55	Rua Santa Cruz - Camutanga - PE	0	Ligado	0v	58 metros	-7.4052 -35.2729
12/04/2024 17:14:21	Avenida Pedro de Albuquerque Uchôa - Camutanga - PE	13	Ligado	0v	99 metros	-7.4046 -35.2735
12/04/2024 17:14:35	Avenida Pedro de Albuquerque Uchôa - Camutanga - PE	14	Ligado	0v	Parado	-7.4046 -35.2735
12/04/2024 17:14:45	Avenida Pedro de Albuquerque Uchôa - Camutanga - PE	16	Ligado	0v	97 metros	-7.4050 -35.2742
12/04/2024 17:14:59	Avenida Pedro de Albuquerque Uchôa - Camutanga - PE	12	Ligado	0v	59 metros	-7.4052 -35.2747
12/04/2024 17:15:15	Avenida Pedro de Albuquerque Uchôa - Camutanga - PE	0	Ligado	0v	Parado	-7.4052 -35.2747
12/04/2024 17:15:55	Avenida Pedro de Albuquerque Uchôa - Camutanga - PE	22	Ligado	0v	95 metros	-7.4054 -35.2755

12/04/2024 17:16:35	Avenida Moisés Correia - Camutanga - PE	0	Ligado	0v	124 metros	-7.4057 -35.2766
12/04/2024 17:17:15	Avenida Moisés Correia - Camutanga - PE	0	Ligado	0v	Parado	-7.4057 -35.2766
12/04/2024 17:17:55	Avenida Moisés Correia - Camutanga - PE	13	Ligado	0v	175 metros	-7.4071 -35.2760
12/04/2024 17:18:35	Avenida Moisés Correia - Camutanga - PE	0	Ligado	0v	Parado	-7.4071 -35.2760
12/04/2024 17:19:15	Avenida Moisés Correia - Camutanga - PE	19	Ligado	0v	141 metros	-7.4082 -35.2754
12/04/2024 17:19:55	Travessa José Batista - Camutanga - PE	0	Ligado	0v	69 metros	-7.4088 -35.2751
12/04/2024 17:20:24	Avenida Moisés Correia - Camutanga - PE	15	Ligado	0v	79 metros	-7.4085 -35.2744
12/04/2024 17:20:35	Avenida Moisés Correia - Camutanga - PE	0	Ligado	0v	Parado	-7.4085 -35.2744
12/04/2024 17:21:15	Avenida Moisés Correia - Camutanga - PE	14	Ligado	0v	Parado	-7.4085 -35.2744
12/04/2024 17:21:55	Rua Agamenon Magalhães - Camutanga - PE	0	Ligado	0v	165 metros	-7.4088 -35.2730
12/04/2024 17:22:35	Rua Agamenon Magalhães - Camutanga - PE	0	Ligado	0v	Parado	-7.4088 -35.2730
12/04/2024 17:23:15	Avenida Monsenhor Júlio Maria - Camutanga - PE	10	Ligado	0v	61 metros	-7.4085 -35.2726
12/04/2024 17:23:55	Avenida Monsenhor Júlio Maria - Camutanga - PE	11	Ligado	0v	127 metros	-7.4075 -35.2731
12/04/2024 17:24:35	Avenida Monsenhor Júlio Maria - Camutanga - PE	12	Ligado	0v	135 metros	-7.4064 -35.2737
12/04/2024 17:25:15	Rua Joaquim Nabuco - Camutanga - PE	14	Ligado	0v	133 metros	-7.4067 -35.2748
12/04/2024 17:25:39	Rua Joaquim Nabuco - Camutanga - PE	15	Ligado	0v	75 metros	-7.4071 -35.2754
12/04/2024 17:25:55	Rua Joaquim Nabuco - Camutanga - PE	0	Ligado	0v	Parado	-7.4071 -35.2754
12/04/2024 17:26:35	Avenida Moisés Correia - Camutanga - PE	0	Ligado	0v	52 metros	-7.4075 -35.2756
12/04/2024 17:27:15	Avenida Moisés Correia - Camutanga - PE	0	Ligado	0v	Parado	-7.4075 -35.2756
12/04/2024 17:27:55	Avenida Moisés Correia - Camutanga - PE	0	Ligado	0v	Parado	-7.4075 -35.2756
12/04/2024 17:28:35	Avenida Moisés Correia - Camutanga - PE	0	Ligado	0v	Parado	-7.4075 -35.2756
12/04/2024 17:29:15	Avenida Moisés Correia - Camutanga - PE	0	Ligado	0v	Parado	-7.4075 -35.2756

12/04/2024 17:29:55	Avenida Moisés Correia - Camutanga - PE	0	Ligado	0v	Parado	-7.4075 -35.2756
12/04/2024 17:30:13						
12/04/2024 17:30:35	Avenida Moisés Correia - Camutanga - PE	0	Desligado	0v	Parado	-7.4075 -35.2756
12/04/2024 17:31:15	Avenida Moisés Correia - Camutanga - PE	0	Desligado	0v	Parado	-7.4075 -35.2756
12/04/2024 17:31:26	Avenida Moisés Correia - Camutanga - PE	0	Desligado	0v	Parado	-7.4075 -35.2756
12/04/2024 17:36:15	Avenida Moisés Correia - Camutanga - PE	0	Desligado	0v	Parado	-7.4075 -35.2756
12/04/2024 17:41:15	Avenida Moisés Correia - Camutanga - PE	0	Desligado	0v	Parado	-7.4075 -35.2756
12/04/2024 17:46:15	Avenida Moisés Correia - Camutanga - PE	0	Desligado	0v	Parado	-7.4075 -35.2756
12/04/2024 17:51:15	Avenida Moisés Correia - Camutanga - PE	0	Desligado	0v	Parado	-7.4075 -35.2756
12/04/2024 17:56:15	Avenida Moisés Correia - Camutanga - PE	0	Desligado	0v	Parado	-7.4075 -35.2756
12/04/2024 17:59:24	Avenida Moisés Correia - Camutanga - PE	0	Desligado	0v	Parado	-7.4075 -35.2756
12/04/2024 17:59:29						
12/04/2024 18:00:05	Avenida Moisés Correia - Camutanga - PE	0	Ligado	0v	Parado	-7.4075 -35.2756
12/04/2024 18:00:45	Avenida Moisés Correia - Camutanga - PE	13	Ligado	0v	114 metros	-7.4084 -35.2751
12/04/2024 18:01:08	Avenida Moisés Correia - Camutanga - PE	11	Ligado	0v	53 metros	-7.4087 -35.2748
12/04/2024 18:01:25	Avenida Moisés Correia - Camutanga - PE	13	Ligado	0v	56 metros	-7.4085 -35.2744
12/04/2024 18:01:47	Avenida Moisés Correia - Camutanga - PE	12	Ligado	0v	Parado	-7.4085 -35.2744
12/04/2024 18:02:05	Avenida Moisés Correia - Camutanga - PE	0	Ligado	0v	72 metros	-7.4088 -35.2738
12/04/2024 18:02:45	Avenida Doutor Simplício Tavares de Melo - Camutanga - PE	0	Ligado	0v	80 metros	-7.4088 -35.2731
12/04/2024 18:03:07	Avenida Doutor Simplício Tavares de Melo - Camutanga - PE	16	Ligado	0v	67 metros	-7.4088 -35.2725
12/04/2024 18:03:25	Avenida Doutor Simplício Tavares de Melo - Camutanga - PE	20	Ligado	0v	83 metros	-7.4082 -35.2721
12/04/2024 18:04:05	Avenida Doutor Simplício Tavares de Melo - Camutanga - PE	13	Ligado	0v	87 metros	-7.4075 -35.2717

12/04/2024 18:04:17	Avenida Doutor Simplício Tavares de Melo - Camutanga - PE	11	Ligado	0v	Parado	-7.4075 -35.2717
12/04/2024 18:04:45	Rua Santa Cruz - Camutanga - PE	0	Ligado	0v	74 metros	-7.4073 -35.2711
12/04/2024 18:05:25	Rua Santa Cruz - Camutanga - PE	23	Ligado	0v	214 metros	-7.4085 -35.2696
12/04/2024 18:06:05	Rua Santa Cruz - Camutanga - PE	15	Ligado	0v	245 metros	-7.4100 -35.2680
12/04/2024 18:06:45	Rua Santa Cruz - Camutanga - PE	34	Ligado	0v	253 metros	-7.4117 -35.2664
12/04/2024 18:07:25	Rua Santa Cruz - Camutanga - PE	38	Ligado	0v	399 metros	-7.4142 -35.2639
12/04/2024 18:07:40	Rua Santa Cruz - Camutanga - PE	48	Ligado	0v	178 metros	-7.4154 -35.2628
12/04/2024 18:07:56	Rodovia Pe Oitenta e Dois - Camutanga - PE	13	Ligado	0v	180 metros	-7.4160 -35.2613
12/04/2024 18:08:45	Rodovia PE-082 - Camutanga - PE	12	Ligado	0v	261 metros	-7.4179 -35.2600
12/04/2024 18:08:56	Rodovia PE-082 - Camutanga - PE	20	Ligado	0v	60 metros	-7.4184 -35.2597
12/04/2024 18:09:25	Rodovia PE-082 - Camutanga - PE	15	Ligado	0v	187 metros	-7.4200 -35.2592
12/04/2024 18:09:55	Rodovia PE-082 - Camutanga - PE	22	Ligado	0v	184 metros	-7.4216 -35.2587
12/04/2024 18:10:05	Rodovia PE-082 - Camutanga - PE	19	Ligado	0v	65 metros	-7.4222 -35.2586
12/04/2024 18:10:34	Rodovia PE-082 - Camutanga - PE	35	Ligado	0v	237 metros	-7.4241 -35.2577
12/04/2024 18:10:45	Rodovia PE-082 - Camutanga - PE	31	Ligado	0v	337 metros	-7.4248 -35.2572
12/04/2024 18:11:10	Rodovia PE-082 - Camutanga - PE	20	Ligado	0v	529 metros	-7.4263 -35.2563
12/04/2024 18:11:25	Rodovia PE-082 - Camutanga - PE	23	Ligado	0v	71 metros	-7.4269 -35.2561
12/04/2024 18:11:50	Rodovia PE-082 - Camutanga - PE	24	Ligado	0v	210 metros	-7.4287 -35.2555
12/04/2024 18:12:05	Rodovia PE-082 - Camutanga - PE	42	Ligado	0v	163 metros	-7.4300 -35.2549
12/04/2024 18:12:45	Rodovia PE-082 - Ferreiros - PE	64	Ligado	0v	533 metros	-7.4343 -35.2527
12/04/2024 18:13:25	Rodovia PE-082 - Ferreiros - PE	44	Ligado	0v	582 metros	-7.4390 -35.2504
12/04/2024 18:14:05	Rodovia PE-082 - Ferreiros - PE	41	Ligado	0v	498 metros	-7.4434 -35.2499

12/04/2024 18:14:29	Rodovia PE-082 - Ferreiros - PE	35	Ligado	0v	287 metros	-7.4460 -35.2498
12/04/2024 18:14:45	Rodovia PE-082 - Ferreiros - PE	23	Ligado	0v	121 metros	-7.4470 -35.2501
12/04/2024 18:15:25	Rodovia PE-082 - Ferreiros - PE	31	Ligado	0v	334 metros	-7.4498 -35.2511
12/04/2024 18:16:04	Rodovia PE-082 - Ferreiros - PE	38	Ligado	0v	410 metros	-7.4533 -35.2524
12/04/2024 18:16:15	Rodovia PE-082 - Ferreiros - PE	37	Ligado	0v	117 metros	-7.4542 -35.2530
12/04/2024 18:16:45	Rodovia PE-082 - Ferreiros - PE	39	Ligado	0v	315 metros	-7.4560 -35.2552
12/04/2024 18:17:25	Rodovia PE-082 - Ferreiros - PE	53	Ligado	0v	574 metros	-7.4591 -35.2593
12/04/2024 18:18:05	Rodovia PE-082 - Ferreiros - PE	46	Ligado	0v	556 metros	-7.4621 -35.2633
12/04/2024 18:18:45	Rodovia PE-082 - Ferreiros - PE	50	Ligado	0v	557 metros	-7.4651 -35.2673
12/04/2024 18:19:25	Rodovia PE-082 - Ferreiros - PE	50	Ligado	0v	566 metros	-7.4682 -35.2714
12/04/2024 18:20:06	Rodovia PE-082 - Ferreiros - PE	16	Ligado	0v	455 metros	-7.4707 -35.2747
12/04/2024 18:20:46	Rodovia PE-082 - Ferreiros - PE	30	Ligado	0v	215 metros	-7.4720 -35.2761
12/04/2024 18:21:26	Rodovia PE-082 - Ferreiros - PE	53	Ligado	0v	487 metros	-7.4749 -35.2794
12/04/2024 18:22:06	Rodovia PE-082 - Ferreiros - PE	46	Ligado	0v	583 metros	-7.4784 -35.2834
12/04/2024 18:22:46	Rodovia PE-082 - Ferreiros - PE	63	Ligado	0v	603 metros	-7.4820 -35.2875
12/04/2024 18:23:26	Rodovia PE-082 - Ferreiros - PE	63	Ligado	0v	683 metros	-7.4860 -35.2921
12/04/2024 18:24:01	Rodovia PE-082 - Ferreiros - PE	58	Ligado	0v	587 metros	-7.4896 -35.2960
12/04/2024 18:24:11	Rodovia PE-082 - Ferreiros - PE	51	Ligado	0v	164 metros	-7.4910 -35.2966
12/04/2024 18:24:46	Rodovia PE-082 - Ferreiros - PE	27	Ligado	0v	320 metros	-7.4938 -35.2972
12/04/2024 18:25:21	Rodovia PE-082 - Mocs - Ferreiros - PE	19	Ligado	0v	232 metros	-7.4958 -35.2976
12/04/2024 18:26:06	Rua Luiz Marinho Falcão - Timbaúba - PE	0	Ligado	0v	181 metros	-7.4956 -35.2992
12/04/2024 18:26:32	Rua Luiz Marinho Falcão - Timbaúba - PE	11	Ligado	0v	79 metros	-7.4955 -35.2999

12/04/2024 18:26:46	Rua Luiz Marinho Falcão - Timbaúba - PE	0	Ligado	0v	Parado	-7.4955 -35.2999
12/04/2024 18:27:26	Rua Luiz Marinho Falcão, 5 - Timbaúba - PE	16	Ligado	0v	160 metros	-7.4952 -35.3013
12/04/2024 18:27:52	Rua Luiz Marinho Falcão, 5 - Timbaúba - PE	11	Ligado	0v	83 metros	-7.4953 -35.3021
12/04/2024 18:28:06	Rua Luiz Marinho Falcão, 5 - Timbaúba - PE	0	Ligado	0v	Parado	-7.4953 -35.3021
12/04/2024 18:28:46	Rua Luiz Marinho Falcão, 5 - Timbaúba - PE	0	Ligado	0v	Parado	-7.4953 -35.3021
12/04/2024 18:29:26	Rua Luiz Marinho Falcão, 5 - Timbaúba - PE	20	Ligado	0v	116 metros	-7.4953 -35.3010
12/04/2024 18:30:06	Rua Luiz Marinho Falcão - Timbaúba - PE	13	Ligado	0v	137 metros	-7.4955 -35.2998
12/04/2024 18:30:46	Rua Santo Antonio - Ferreiros - PE	19	Ligado	0v	126 metros	-7.4957 -35.2987
12/04/2024 18:31:15	Rodovia PE-082 - Mocs - Ferreiros - PE	11	Ligado	0v	123 metros	-7.4961 -35.2977
12/04/2024 18:31:26	Rodovia PE-082 - Mocs - Ferreiros - PE	21	Ligado	0v	Parado	-7.4961 -35.2977
12/04/2024 18:32:06	Rodovia PE-082 - Mocs - Ferreiros - PE	23	Ligado	0v	354 metros	-7.4992 -35.2983
12/04/2024 18:32:46	Rodovia PE-082 - Mocs - Ferreiros - PE	0	Ligado	0v	57 metros	-7.4997 -35.2984
12/04/2024 18:32:57	Rodovia PE-082 - Mocs - Ferreiros - PE	13	Ligado	0v	Parado	-7.4997 -35.2984
12/04/2024 18:33:26	Rodovia PE-082 - Mocs - Timbaúba - PE	28	Ligado	0v	174 metros	-7.5012 -35.2986
12/04/2024 18:34:06	Rodovia PE-082 - Mocs - Timbaúba - PE	34	Ligado	0v	364 metros	-7.5044 -35.2994
12/04/2024 18:34:46	Rodovia PE-082 - Mocs - Timbaúba - PE	42	Ligado	0v	420 metros	-7.5078 -35.3011
12/04/2024 18:35:26	Rodovia PE-082 - Mocs - Timbaúba - PE	31	Ligado	0v	441 metros	-7.5114 -35.3026
12/04/2024 18:35:52	Rodovia PE-082 - Mocs - Timbaúba - PE	23	Ligado	0v	184 metros	-7.5130 -35.3031
12/04/2024 18:36:05	Rua Coronel Claudino - Mocs - Timbaúba - PE	30	Ligado	0v	107 metros	-7.5136 -35.3039
12/04/2024 18:36:31	Rua Coronel Claudino - Mocs - Timbaúba - PE	15	Ligado	0v	173 metros	-7.5140 -35.3054
12/04/2024 18:36:46	Rua Coronel Claudino - Mocs - Timbaúba - PE	18	Ligado	0v	77 metros	-7.5141 -35.3061
12/04/2024 18:37:15	Rua Doutor Geraldo Ferreira Lima - Mocs - Timbaúba - PE	11	Ligado	0v	140 metros	-7.5141 -35.3074

12/04/2024 18:37:26	Rua Doutor Geraldo Ferreira Lima - Mocs - Timbaúba - PE	18	Ligado	0v	Parado	-7.5141 -35.3074
12/04/2024 18:38:06	Rua Doutor Geraldo Ferreira Lima - Mocs - Timbaúba - PE	19	Ligado	0v	250 metros	-7.5158 -35.3088
12/04/2024 18:38:46	Rua Doutor Geraldo Ferreira Lima - Mocs - Timbaúba - PE	0	Ligado	0v	197 metros	-7.5172 -35.3099
12/04/2024 18:39:26	Travessa Barão de Lucena - Mocs - Timbaúba - PE	20	Ligado	0v	87 metros	-7.5179 -35.3097
12/04/2024 18:39:40	Travessa Barão de Lucena - Mocs - Timbaúba - PE	24	Ligado	0v	92 metros	-7.5187 -35.3095
12/04/2024 18:40:06	Travessa Barão de Lucena - Mocs - Timbaúba - PE	0	Ligado	0v	Parado	-7.5187 -35.3095
12/04/2024 18:40:30	Travessa Barão de Lucena - Mocs - Timbaúba - PE	18	Ligado	0v	87 metros	-7.5194 -35.3092
12/04/2024 18:40:46	Travessa Barão de Lucena - Mocs - Timbaúba - PE	14	Ligado	0v	Parado	-7.5194 -35.3092
12/04/2024 18:41:13	Travessa Barão de Lucena - Mocs - Timbaúba - PE	11	Ligado	0v	128 metros	-7.5198 -35.3081
12/04/2024 18:41:26	Travessa Barão de Lucena - Mocs - Timbaúba - PE	17	Ligado	0v	Parado	-7.5198 -35.3081
12/04/2024 18:41:39	BR-408 - Mocs - Timbaúba - PE	15	Ligado	0v	91 metros	-7.5206 -35.3079
12/04/2024 18:42:06	BR-408 - Mocs - Timbaúba - PE	47	Ligado	0v	263 metros	-7.5211 -35.3056
12/04/2024 18:42:46	BR-408 - Mocs - Timbaúba - PE	67	Ligado	0v	632 metros	-7.5225 -35.3000
12/04/2024 18:43:26	BR-408 - Mocs - Timbaúba - PE	65	Ligado	0v	730 metros	-7.5229 -35.2934
12/04/2024 18:44:01	BR-408 - Mocs - Timbaúba - PE	56	Ligado	0v	634 metros	-7.5273 -35.2898
12/04/2024 18:46:44	BR-408 - Mocs - Timbaúba - PE	60	Ligado	0v	2,56 km	-7.5435 -35.2733
12/04/2024 18:47:24	BR-408 - Timbaúba - PE	62	Ligado	0v	695 metros	-7.5457 -35.2674
12/04/2024 18:48:18	BR-408 - Caueiras - Aliança - PE	64	Ligado	0v	447 metros	-7.5495 -35.2597
12/04/2024 18:48:44	BR-408 - Caueiras - Aliança - PE	58	Ligado	0v	452 metros	-7.5510 -35.2559
12/04/2024 18:48:55	BR-408 - Caueiras - Aliança - PE	70	Ligado	0v	190 metros	-7.5526 -35.2554
12/04/2024 18:49:38	BR-408 - Caueiras - Aliança - PE	59	Ligado	0v	798 metros	-7.5591 -35.2585
12/04/2024 18:49:56	BR-408 - Caueiras - Aliança - PE	60	Ligado	0v	293 metros	-7.5615 -35.2595

12/04/2024 18:50:11	BR-408 - Caueiras - Aliança - PE	64	Ligado	0v	268 metros	-7.5639 -35.2592
12/04/2024 18:50:39	BR-408 - Caueiras - Aliança - PE	74	Ligado	0v	551 metros	-7.5684 -35.2571
12/04/2024 18:50:50	BR-408 - Caueiras - Aliança - PE	64	Ligado	0v	202 metros	-7.5696 -35.2558
12/04/2024 18:51:16	BR-408 - Caueiras - Aliança - PE	53	Ligado	0v	446 metros	-7.5721 -35.2526
12/04/2024 18:51:27	BR-408 - Caueiras - Aliança - PE	64	Ligado	0v	174 metros	-7.5735 -35.2520
12/04/2024 18:51:38	BR-408 - Caueiras - Aliança - PE	62	Ligado	0v	201 metros	-7.5753 -35.2521
12/04/2024 18:51:59	BR-408 - Caueiras - Aliança - PE	68	Ligado	0v	358 metros	-7.5785 -35.2521
12/04/2024 18:52:18	BR-408 - Caueiras - Aliança - PE	70	Ligado	0v	354 metros	-7.5809 -35.2500
12/04/2024 18:52:28	BR-408 - Caueiras - Aliança - PE	70	Ligado	0v	193 metros	-7.5825 -35.2493
12/04/2024 18:52:58	BR-408 - Caueiras - Aliança - PE	64	Ligado	0v	562 metros	-7.5875 -35.2486
12/04/2024 18:53:35	BR-408 - Caueiras - Aliança - PE	52	Ligado	0v	419 metros	-7.5912 -35.2480
12/04/2024 18:53:47	BR-408 - Caueiras - Aliança - PE	58	Ligado	0v	183 metros	-7.5924 -35.2469
12/04/2024 18:54:03	BR-408 - Caueiras - Aliança - PE	58	Ligado	0v	249 metros	-7.5936 -35.2450
12/04/2024 18:54:18	BR-408 - Caueiras - Aliança - PE	63	Ligado	0v	264 metros	-7.5957 -35.2439
12/04/2024 18:54:58	BR-408 - Aliança - PE	68	Ligado	0v	724 metros	-7.6017 -35.2413
12/04/2024 18:55:27	BR-408 - Aliança - PE	71	Ligado	0v	570 metros	-7.6067 -35.2402
12/04/2024 18:55:38	BR-408 - Aliança - PE	68	Ligado	0v	210 metros	-7.6085 -35.2399
12/04/2024 18:55:51	BR-408 - Aliança - PE	67	Ligado	0v	257 metros	-7.6108 -35.2397
12/04/2024 18:56:06	BR-408 - Aliança - PE	68	Ligado	0v	278 metros	-7.6133 -35.2397
12/04/2024 18:56:18	BR-408 - Aliança - PE	63	Ligado	0v	229 metros	-7.6153 -35.2392
12/04/2024 18:56:52	BR-408 - Aliança - PE	65	Ligado	0v	588 metros	-7.6201 -35.2415
12/04/2024 18:57:12	BR-408 - Aliança - PE	67	Ligado	0v	377 metros	-7.6234 -35.2412

12/04/2024 18:57:26	BR-408 - Aliança - PE	64	Ligado	0v	234 metros	-7.6253 -35.2422
12/04/2024 18:57:38	BR-408 - Aliança - PE	67	Ligado	0v	235 metros	-7.6266 -35.2439
12/04/2024 18:58:04	BR-408 - Aliança - PE	61	Ligado	0v	453 metros	-7.6290 -35.2472
12/04/2024 18:58:18	BR-408 - Aliança - PE	65	Ligado	0v	241 metros	-7.6295 -35.2493
12/04/2024 18:58:31	BR-408 - Aliança - PE	69	Ligado	0v	231 metros	-7.6309 -35.2508
12/04/2024 18:58:59	BR-408 - Aliança - PE	67	Ligado	0v	527 metros	-7.6353 -35.2527
12/04/2024 18:59:34	BR-408 - Aliança - PE	67	Ligado	0v	664 metros	-7.6410 -35.2545
12/04/2024 19:02:07	BR-408 - Nazaré da Mata - PE	65	Ligado	0v	2,65 km	-7.6641 -35.2486
12/04/2024 19:02:26	BR-408 - Nazaré da Mata - PE	70	Ligado	0v	338 metros	-7.6664 -35.2466
12/04/2024 19:02:36	BR-408 - Nazaré da Mata - PE	65	Ligado	0v	192 metros	-7.6681 -35.2463
12/04/2024 19:02:47	BR-408 - Nazaré da Mata - PE	66	Ligado	0v	200 metros	-7.6697 -35.2471
12/04/2024 19:03:27	BR-408 - Nazaré da Mata - PE	67	Ligado	0v	761 metros	-7.6753 -35.2510
12/04/2024 19:03:39	BR-408 - Nazaré da Mata - PE	63	Ligado	0v	224 metros	-7.6772 -35.2519
12/04/2024 19:03:54	BR-408 - Nazaré da Mata - PE	61	Ligado	0v	261 metros	-7.6795 -35.2517
12/04/2024 19:04:07	BR-408 - Nazaré da Mata - PE	58	Ligado	0v	217 metros	-7.6811 -35.2505
12/04/2024 19:06:48	BR-408 - Nazaré da Mata - PE	48	Ligado	0v	2,77 km	-7.7051 -35.2437
12/04/2024 19:07:28	BR-408 - Nazaré da Mata - PE	67	Ligado	0v	612 metros	-7.7091 -35.2399
12/04/2024 19:08:10	BR-408 - Nazaré da Mata - PE	79	Ligado	0v	881 metros	-7.7167 -35.2377
12/04/2024 19:08:37	BR-408 - Nazaré da Mata - PE	58	Ligado	0v	533 metros	-7.7213 -35.2389
12/04/2024 19:08:51	BR-408 - Nazaré da Mata - PE	61	Ligado	0v	229 metros	-7.7234 -35.2393
12/04/2024 19:09:03	BR-408 - Nazaré da Mata - PE	67	Ligado	0v	215 metros	-7.7250 -35.2402
12/04/2024 19:09:13	BR-408 - Nazaré da Mata - PE	68	Ligado	0v	187 metros	-7.7267 -35.2401

12/04/2024 19:09:26	Rodovia BR-408 - Juá - Nazaré da Mata - PE	68	Ligado	0v	245 metros	-7.7287 -35.2391
12/04/2024 19:09:39	Rodovia BR-408 - Juá - Nazaré da Mata - PE	74	Ligado	0v	261 metros	-7.7308 -35.2380
12/04/2024 19:09:58	Rodovia BR-408 - Juá - Nazaré da Mata - PE	74	Ligado	0v	388 metros	-7.7336 -35.2360
12/04/2024 19:10:45	Rodovia BR-408 - Juá - Nazaré da Mata - PE	64	Ligado	0v	859 metros	-7.7410 -35.2341
12/04/2024 19:11:03	Rodovia BR-408 - Juá - Nazaré da Mata - PE	19	Ligado	0v	251 metros	-7.7433 -35.2342
12/04/2024 19:11:26	Rua Severino de Moraes Coutinho - Juá - Nazaré da Mata - PE	21	Ligado	0v	138 metros	-7.7434 -35.2329
12/04/2024 19:11:36	Rua Severino de Moraes Coutinho - Juá - Nazaré da Mata - PE	18	Ligado	0v	Parado	-7.7434 -35.2329
12/04/2024 19:12:03	Rua Nunes Machado - Juá - Nazaré da Mata - PE	12	Ligado	0v	162 metros	-7.7439 -35.2316
12/04/2024 19:12:15	Rua Coelho Neto - Juá - Nazaré da Mata - PE	23	Ligado	0v	62 metros	-7.7440 -35.2310
12/04/2024 19:12:28	Rua Coelho Neto - Juá - Nazaré da Mata - PE	15	Ligado	0v	65 metros	-7.7440 -35.2304
12/04/2024 19:12:46	Rua Coelho Neto - Juá - Nazaré da Mata - PE	21	Ligado	0v	78 metros	-7.7437 -35.2298
12/04/2024 19:13:26	Rua Ermirio Coutinho, 3-1 - Juá - Nazaré da Mata - PE	0	Ligado	0v	134 metros	-7.7434 -35.2286
12/04/2024 19:13:50	Rua Ermirio Coutinho, 3-1 - Juá - Nazaré da Mata - PE	13	Ligado	0v	Parado	-7.7434 -35.2286
12/04/2024 19:14:05	Rua Ermirio Coutinho - Sertãozinho - Nazaré da Mata - PE	17	Ligado	0v	92 metros	-7.7438 -35.2280
12/04/2024 19:14:17	Avenida Coronel Luís Inácio - Alto da Boa Vista - Nazaré da Mata - PE	18	Ligado	0v	64 metros	-7.7444 -35.2278
12/04/2024 19:14:31	Avenida Coronel Luís Inácio - Alto da Boa Vista - Nazaré da Mata - PE	21	Ligado	0v	68 metros	-7.7450 -35.2279
12/04/2024 19:14:46	Avenida Coronel Luís Inácio - Alto da Boa Vista - Nazaré da Mata - PE	20	Ligado	0v	94 metros	-7.7458 -35.2277
12/04/2024 19:14:56	Avenida Coronel Luís Inácio - Alto da Boa Vista - Nazaré da Mata - PE	13	Ligado	0v	Parado	-7.7458 -35.2277
12/04/2024 19:15:26	Rua Conselheiro João Brasil - Juá - Nazaré da Mata - PE	20	Ligado	0v	158 metros	-7.7466 -35.2265
12/04/2024 19:15:55	Rua Conselheiro João Brasil - Juá - Nazaré da Mata - PE	12	Ligado	0v	126 metros	-7.7470 -35.2254
12/04/2024 19:16:06	Rua Conselheiro João Brasil - Juá - Nazaré da Mata - PE	18	Ligado	0v	Parado	-7.7470 -35.2254
12/04/2024 19:16:46	Rua Amaro Maltez de Farias - Alto da Boa Vista - Nazaré da Mata - PE	16	Ligado	0v	216 metros	-7.7477 -35.2236

12/04/2024 21:28:12	Rua Amaro Maltez de Farias - Alto da Boa Vista - Nazaré da Mata - PE	0	Ligado	0v	Parado	-7.7477 -35.2236
12/04/2024 21:28:52	Rua Amaro Maltez de Farias - Alto da Boa Vista - Nazaré da Mata - PE	0	Ligado	0v	Parado	-7.7477 -35.2236
12/04/2024 21:29:32	Rua Amaro Maltez de Farias - Alto da Boa Vista - Nazaré da Mata - PE	0	Ligado	0v	Parado	-7.7477 -35.2236
12/04/2024 21:30:12	Rua Amaro Maltez de Farias - Alto da Boa Vista - Nazaré da Mata - PE	0	Ligado	0v	Parado	-7.7477 -35.2236
12/04/2024 21:30:52	Rua Amaro Maltez de Farias - Alto da Boa Vista - Nazaré da Mata - PE	0	Ligado	0v	Parado	-7.7477 -35.2236
12/04/2024 21:31:32	Rua Amaro Maltez de Farias - Alto da Boa Vista - Nazaré da Mata - PE	0	Ligado	0v	Parado	-7.7477 -35.2236
12/04/2024 21:32:12	Rua Amaro Maltez de Farias - Alto da Boa Vista - Nazaré da Mata - PE	0	Ligado	0v	Parado	-7.7477 -35.2236
12/04/2024 21:32:52	Rua Amaro Maltez de Farias - Alto da Boa Vista - Nazaré da Mata - PE	0	Ligado	0v	Parado	-7.7477 -35.2236
12/04/2024 21:33:32	Rua Amaro Maltez de Farias - Alto da Boa Vista - Nazaré da Mata - PE	0	Ligado	0v	Parado	-7.7477 -35.2236
12/04/2024 21:34:13	Rua Amaro Maltez de Farias - Alto da Boa Vista - Nazaré da Mata - PE	0	Ligado	0v	Parado	-7.7477 -35.2236
12/04/2024 21:34:53	Rua Amaro Maltez de Farias - Alto da Boa Vista - Nazaré da Mata - PE	0	Ligado	0v	Parado	-7.7477 -35.2236
12/04/2024 21:35:20	Rua Amaro Maltez de Farias - Alto da Boa Vista - Nazaré da Mata - PE	10	Ligado	0v	61 metros	-7.7475 -35.2241
12/04/2024 21:35:33	Rua Amaro Maltez de Farias - Alto da Boa Vista - Nazaré da Mata - PE	12	Ligado	0v	Parado	-7.7475 -35.2241
12/04/2024 21:36:13	Rua Conselheiro João Brasil - Juá - Nazaré da Mata - PE	0	Ligado	0v	175 metros	-7.7469 -35.2256
12/04/2024 21:36:53	Rua Conselheiro João Brasil - Juá - Nazaré da Mata - PE	10	Ligado	0v	159 metros	-7.7464 -35.2269
12/04/2024 21:37:33	Rua Conselheiro João Brasil - Juá - Nazaré da Mata - PE	0	Ligado	0v	83 metros	-7.7461 -35.2276
12/04/2024 21:38:08	Avenida Coronel Luís Inácio - Alto da Boa Vista - Nazaré da Mata - PE	13	Ligado	0v	157 metros	-7.7448 -35.2280
12/04/2024 21:38:47	Rua Marechal Dantas Barreto - Sertãozinho - Nazaré da Mata - PE	22	Ligado	0v	204 metros	-7.7431 -35.2271
12/04/2024 21:39:08	Rua Dom Moura - Sertãozinho - Nazaré da Mata - PE	16	Ligado	0v	112 metros	-7.7423 -35.2266
12/04/2024 21:39:24	Praça da Bandeira - Sertãozinho - Nazaré da Mata - PE	12	Ligado	0v	62 metros	-7.7420 -35.2261
12/04/2024 21:39:37	Praça da Bandeira - Sertãozinho - Nazaré da Mata - PE	12	Ligado	0v	Parado	-7.7420 -35.2261
12/04/2024 21:40:13	Rua Bom Jesus - Sertãozinho - Nazaré da Mata - PE	23	Ligado	0v	158 metros	-7.7424 -35.2275

12/04/2024 21:40:23	Rua Bom Jesus - Sertãozinho - Nazaré da Mata - PE	12	Ligado	0v	Parado	-7.7424 -35.2275
12/04/2024 21:40:34	Rua Conselheiro João Alfredo - Sertãozinho - Nazaré da Mata - PE	11	Ligado	0v	61 metros	-7.7424 -35.2280
12/04/2024 21:40:53	Rua Conselheiro João Alfredo - Sertãozinho - Nazaré da Mata - PE	0	Ligado	0v	Parado	-7.7424 -35.2280
12/04/2024 21:41:33	Rua Conselheiro João Alfredo - Sertãozinho - Nazaré da Mata - PE	0	Ligado	0v	Parado	-7.7424 -35.2280
12/04/2024 21:42:13	Rua Conselheiro João Alfredo - Sertãozinho - Nazaré da Mata - PE	0	Ligado	0v	Parado	-7.7424 -35.2280
12/04/2024 21:42:53	Rua Doutor Florentino dos Santos - Juá - Nazaré da Mata - PE	0	Ligado	0v	107 metros	-7.7429 -35.2288
12/04/2024 21:43:33	Rua Doutor Florentino dos Santos - Juá - Nazaré da Mata - PE	0	Ligado	0v	Parado	-7.7429 -35.2288
12/04/2024 21:44:13	Rua Doutor Florentino dos Santos - Juá - Nazaré da Mata - PE	0	Ligado	0v	Parado	-7.7429 -35.2288
12/04/2024 21:44:53	Rua Doutor Florentino dos Santos - Juá - Nazaré da Mata - PE	18	Ligado	0v	161 metros	-7.7434 -35.2302
12/04/2024 21:45:28	Rua Doutor Florentino dos Santos - Juá - Nazaré da Mata - PE	22	Ligado	0v	175 metros	-7.7437 -35.2318
12/04/2024 21:45:48	Rua Nunes Machado - Juá - Nazaré da Mata - PE	21	Ligado	0v	114 metros	-7.7433 -35.2327
12/04/2024 21:46:10	Juá - Nazaré da Mata - PE	17	Ligado	0v	141 metros	-7.7432 -35.2340
12/04/2024 21:46:20	Juá - Nazaré da Mata - PE	19	Ligado	0v	Parado	-7.7432 -35.2340
12/04/2024 21:46:31	Rodovia BR-408 - Juá - Nazaré da Mata - PE	34	Ligado	0v	124 metros	-7.7421 -35.2341
12/04/2024 21:46:51	Rodovia BR-408 - Juá - Nazaré da Mata - PE	59	Ligado	0v	277 metros	-7.7396 -35.2342
12/04/2024 21:47:33	Rodovia BR-408 - Juá - Nazaré da Mata - PE	60	Ligado	0v	792 metros	-7.7328 -35.2363
12/04/2024 21:47:57	Rodovia BR-408 - Juá - Nazaré da Mata - PE	53	Ligado	0v	385 metros	-7.7301 -35.2384
12/04/2024 21:48:13	Rodovia BR-408 - Juá - Nazaré da Mata - PE	56	Ligado	0v	239 metros	-7.7282 -35.2394
12/04/2024 21:48:27	BR-408 - Nazaré da Mata - PE	65	Ligado	0v	250 metros	-7.7262 -35.2403
12/04/2024 21:48:53	BR-408 - Nazaré da Mata - PE	70	Ligado	0v	479 metros	-7.7221 -35.2389
12/04/2024 21:49:33	BR-408 - Nazaré da Mata - PE	61	Ligado	0v	792 metros	-7.7151 -35.2376
12/04/2024 21:50:13	BR-408 - Nazaré da Mata - PE	52	Ligado	0v	673 metros	-7.7095 -35.2399

12/04/2024 21:50:25	BR-408 - Nazaré da Mata - PE	52	Ligado	0v	174 metros	-7.7081 -35.2406
12/04/2024 21:52:00	BR-408 - Nazaré da Mata - PE	68	Ligado	0v	1,88 km	-7.6931 -35.2485
12/04/2024 21:52:32	BR-408 - Nazaré da Mata - PE	50	Ligado	0v	518 metros	-7.6886 -35.2497
12/04/2024 21:53:53	BR-408 - Nazaré da Mata - PE	75	Ligado	0v	1,02 km	-7.6796 -35.2516
12/04/2024 21:54:04	BR-408 - Nazaré da Mata - PE	79	Ligado	0v	235 metros	-7.6776 -35.2520
12/04/2024 21:54:14	BR-408 - Nazaré da Mata - PE	74	Ligado	0v	215 metros	-7.6757 -35.2514
12/04/2024 21:54:58	BR-408 - Nazaré da Mata - PE	69	Ligado	0v	850 metros	-7.6695 -35.2470
12/04/2024 21:55:09	BR-408 - Nazaré da Mata - PE	70	Ligado	0v	215 metros	-7.6677 -35.2463
12/04/2024 21:55:19	BR-408 - Nazaré da Mata - PE	65	Ligado	0v	187 metros	-7.6661 -35.2468
12/04/2024 21:55:38	BR-408 - Nazaré da Mata - PE	72	Ligado	0v	370 metros	-7.6636 -35.2491
12/04/2024 21:55:49	BR-408 - Nazaré da Mata - PE	73	Ligado	0v	222 metros	-7.6620 -35.2502
12/04/2024 21:56:14	BR-408 - Nazaré da Mata - PE	72	Ligado	0v	487 metros	-7.6577 -35.2493
12/04/2024 21:56:58	BR-408 - Aliança - PE	69	Ligado	0v	936 metros	-7.6497 -35.2520
12/04/2024 21:57:38	BR-408 - Aliança - PE	65	Ligado	0v	777 metros	-7.6432 -35.2543
12/04/2024 21:57:54	BR-408 - Aliança - PE	69	Ligado	0v	310 metros	-7.6404 -35.2545
12/04/2024 21:58:04	BR-408 - Aliança - PE	64	Ligado	0v	184 metros	-7.6389 -35.2539
12/04/2024 21:58:18	BR-408 - Aliança - PE	66	Ligado	0v	258 metros	-7.6367 -35.2531
12/04/2024 21:58:30	BR-408 - Aliança - PE	67	Ligado	0v	225 metros	-7.6348 -35.2525
12/04/2024 21:58:58	BR-408 - Aliança - PE	63	Ligado	0v	537 metros	-7.6303 -35.2506
12/04/2024 21:59:08	BR-408 - Aliança - PE	69	Ligado	0v	182 metros	-7.6295 -35.2492
12/04/2024 21:59:19	BR-408 - Aliança - PE	69	Ligado	0v	209 metros	-7.6291 -35.2473
12/04/2024 21:59:38	BR-408 - Aliança - PE	68	Ligado	0v	373 metros	-7.6271 -35.2446

12/04/2024 21:59:56	BR-408 - Aliança - PE	66	Ligado	0v	335 metros	-7.6253 -35.2422
12/04/2024 22:00:08	BR-408 - Aliança - PE	69	Ligado	0v	230 metros	-7.6234 -35.2412
12/04/2024 22:00:18	BR-408 - Aliança - PE	66	Ligado	0v	192 metros	-7.6217 -35.2413
12/04/2024 22:00:29	BR-408 - Aliança - PE	66	Ligado	0v	200 metros	-7.6199 -35.2415
12/04/2024 22:00:57	BR-408 - Aliança - PE	69	Ligado	0v	535 metros	-7.6157 -35.2392
12/04/2024 22:01:27	BR-408 - Aliança - PE	55	Ligado	0v	521 metros	-7.6111 -35.2398
12/04/2024 22:01:38	BR-408 - Aliança - PE	44	Ligado	0v	161 metros	-7.6096 -35.2397
12/04/2024 22:02:18	BR-408 - Aliança - PE	63	Ligado	0v	590 metros	-7.6044 -35.2407
12/04/2024 22:02:41	BR-408 - Aliança - PE	60	Ligado	0v	415 metros	-7.6008 -35.2416
12/04/2024 22:02:58	BR-408 - Caueiras - Aliança - PE	70	Ligado	0v	311 metros	-7.5984 -35.2430
12/04/2024 22:03:27	BR-408 - Caueiras - Aliança - PE	67	Ligado	0v	590 metros	-7.5935 -35.2451
12/04/2024 22:03:38	BR-408 - Caueiras - Aliança - PE	72	Ligado	0v	210 metros	-7.5925 -35.2467
12/04/2024 22:03:48	BR-408 - Caueiras - Aliança - PE	72	Ligado	0v	201 metros	-7.5912 -35.2480
12/04/2024 22:04:18	BR-408 - Caueiras - Aliança - PE	44	Ligado	0v	368 metros	-7.5880 -35.2486
12/04/2024 22:04:58	BR-408 - Caueiras - Aliança - PE	67	Ligado	0v	653 metros	-7.5822 -35.2494
12/04/2024 22:05:08	BR-408 - Caueiras - Aliança - PE	66	Ligado	0v	183 metros	-7.5807 -35.2502
12/04/2024 22:05:24	BR-408 - Caueiras - Aliança - PE	65	Ligado	0v	297 metros	-7.5788 -35.2520
12/04/2024 22:05:38	BR-408 - Caueiras - Aliança - PE	68	Ligado	0v	257 metros	-7.5765 -35.2523
12/04/2024 22:05:58	BR-408 - Caueiras - Aliança - PE	64	Ligado	0v	376 metros	-7.5731 -35.2521
12/04/2024 22:06:18	BR-408 - Caueiras - Aliança - PE	79	Ligado	0v	389 metros	-7.5706 -35.2545
12/04/2024 22:06:42	BR-408 - Caueiras - Aliança - PE	63	Ligado	0v	483 metros	-7.5675 -35.2576
12/04/2024 22:06:58	BR-408 - Caueiras - Aliança - PE	58	Ligado	0v	268 metros	-7.5653 -35.2586

12/04/2024 22:07:13	BR-408 - Caueiras - Aliança - PE	69	Ligado	0v	263 metros	-7.5631 -35.2595
12/04/2024 22:07:25	BR-408 - Caueiras - Aliança - PE	68	Ligado	0v	228 metros	-7.5611 -35.2594
12/04/2024 22:07:38	BR-408 - Caueiras - Aliança - PE	70	Ligado	0v	256 metros	-7.5590 -35.2585
12/04/2024 22:08:18	BR-408 - Caueiras - Aliança - PE	69	Ligado	0v	787 metros	-7.5526 -35.2554
12/04/2024 22:08:30	BR-408 - Caueiras - Aliança - PE	63	Ligado	0v	211 metros	-7.5508 -35.2560
12/04/2024 22:10:19	BR-408 - Mocs - Timbaúba - PE	67	Ligado	0v	2,03 km	-7.5437 -35.2729
12/04/2024 22:10:59	BR-408 - Mocs - Timbaúba - PE	62	Ligado	0v	725 metros	-7.5403 -35.2785
12/04/2024 22:14:25	BR-408 - Mocs - Timbaúba - PE	63	Ligado	0v	3,25 km	-7.5221 -35.3015
12/04/2024 22:14:36	BR-408 - Mocs - Timbaúba - PE	62	Ligado	0v	190 metros	-7.5217 -35.3031
12/04/2024 22:14:53	BR-408 - Mocs - Timbaúba - PE	31	Ligado	0v	247 metros	-7.5210 -35.3053
12/04/2024 22:15:16	Rodovia PE-082 - Mocs - Timbaúba - PE	37	Ligado	0v	213 metros	-7.5192 -35.3050
12/04/2024 22:15:56	Rodovia PE-082 - Mocs - Timbaúba - PE	21	Ligado	0v	401 metros	-7.5157 -35.3039
12/04/2024 22:16:36	Rodovia PE-082 - Mocs - Timbaúba - PE	18	Ligado	0v	320 metros	-7.5130 -35.3031
12/04/2024 22:17:16	Rodovia PE-082 - Mocs - Timbaúba - PE	0	Ligado	0v	Parado	-7.5130 -35.3031
12/04/2024 22:17:56	Rodovia PE-082 - Mocs - Timbaúba - PE	0	Ligado	0v	Parado	-7.5130 -35.3031
12/04/2024 22:18:36	Rodovia PE-082 - Mocs - Timbaúba - PE	0	Ligado	0v	Parado	-7.5130 -35.3031
12/04/2024 22:19:16	Rodovia PE-082 - Mocs - Timbaúba - PE	0	Ligado	0v	Parado	-7.5130 -35.3031
12/04/2024 22:19:56	Rodovia PE-082 - Mocs - Timbaúba - PE	29	Ligado	0v	182 metros	-7.5114 -35.3027
12/04/2024 22:20:36	Rodovia PE-082 - Mocs - Timbaúba - PE	50	Ligado	0v	440 metros	-7.5077 -35.3011
12/04/2024 22:21:05	Rodovia PE-082 - Mocs - Timbaúba - PE	46	Ligado	0v	380 metros	-7.5047 -35.2996
12/04/2024 22:21:16	Rodovia PE-082 - Mocs - Timbaúba - PE	48	Ligado	0v	147 metros	-7.5035 -35.2991
12/04/2024 22:21:56	Rodovia PE-082 - Mocs - Ferreiros - PE	23	Ligado	0v	389 metros	-7.5000 -35.2984


12/04/2024 22:22:36	Rodovia PE-082 - Mocs - Ferreiros - PE	0	Ligado	0v	67 metros	-7.4995 -35.2983
12/04/2024 22:23:16	Rodovia PE-082 - Mocs - Ferreiros - PE	0	Ligado	0v	Parado	-7.4995 -35.2983
12/04/2024 22:23:56	Rodovia PE-082 - Mocs - Ferreiros - PE	29	Ligado	0v	154 metros	-7.4981 -35.2980
12/04/2024 22:24:36	Rodovia PE-082 - Mocs - Ferreiros - PE	12	Ligado	0v	342 metros	-7.4951 -35.2975
12/04/2024 22:25:16	Rodovia PE-082 - Ferreiros - PE	35	Ligado	0v	303 metros	-7.4924 -35.2969
12/04/2024 22:25:32	Rodovia PE-082 - Ferreiros - PE	49	Ligado	0v	190 metros	-7.4908 -35.2965
12/04/2024 22:25:43	Rodovia PE-082 - Ferreiros - PE	54	Ligado	0v	157 metros	-7.4895 -35.2959
12/04/2024 22:25:56	Rodovia PE-082 - Ferreiros - PE	61	Ligado	0v	208 metros	-7.4881 -35.2946
12/04/2024 22:26:36	Rodovia PE-082 - Ferreiros - PE	65	Ligado	0v	741 metros	-7.4837 -35.2896
12/04/2024 22:27:16	Rodovia PE-082 - Ferreiros - PE	62	Ligado	0v	744 metros	-7.4793 -35.2845
12/04/2024 22:27:56	Rodovia PE-082 - Ferreiros - PE	50	Ligado	0v	666 metros	-7.4754 -35.2800
12/04/2024 22:28:36	Rodovia PE-082 - Ferreiros - PE	44	Ligado	0v	521 metros	-7.4723 -35.2765
12/04/2024 22:29:16	Rodovia PE-082 - Ferreiros - PE	20	Ligado	0v	273 metros	-7.4707 -35.2746
12/04/2024 22:29:56	Rodovia PE-082 - Ferreiros - PE	50	Ligado	0v	441 metros	-7.4682 -35.2715
12/04/2024 22:30:36	Rodovia PE-082 - Ferreiros - PE	67	Ligado	0v	693 metros	-7.4644 -35.2665
12/04/2024 22:31:16	Rodovia PE-082 - Ferreiros - PE	59	Ligado	0v	700 metros	-7.4606 -35.2615
12/04/2024 22:31:56	Rodovia PE-082 - Ferreiros - PE	59	Ligado	0v	616 metros	-7.4573 -35.2570
12/04/2024 22:32:35	Rodovia PE-082 - Ferreiros - PE	53	Ligado	0v	609 metros	-7.4538 -35.2528
12/04/2024 22:33:03	Rodovia PE-082 - Ferreiros - PE	47	Ligado	0v	401 metros	-7.4505 -35.2514
12/04/2024 22:33:16	Rodovia PE-082 - Ferreiros - PE	21	Ligado	0v	137 metros	-7.4493 -35.2510
12/04/2024 22:33:44	Rodovia PE-082 - Ferreiros - PE	17	Ligado	0v	200 metros	-7.4476 -35.2503
12/04/2024 22:33:56	Rodovia PE-082 - Ferreiros - PE	0	Ligado	0v	Parado	-7.4476 -35.2503

12/04/2024 22:34:17	Rodovia PE-082 - Ferreiros - PE	11	Ligado	0v	Parado	-7.4476 -35.2503
12/04/2024 22:34:28	Rodovia PE-082 - Ferreiros - PE	17	Ligado	0v	73 metros	-7.4470 -35.2501
12/04/2024 22:35:01	Rodovia PE-082 - Ferreiros - PE	42	Ligado	0v	254 metros	-7.4448 -35.2498
12/04/2024 22:35:16	Rodovia PE-082 - Ferreiros - PE	53	Ligado	0v	199 metros	-7.4430 -35.2499
12/04/2024 22:35:46	Rodovia PE-082 - Ferreiros - PE	55	Ligado	0v	469 metros	-7.4388 -35.2504
12/04/2024 22:35:56	Rodovia PE-082 - Ferreiros - PE	55	Ligado	0v	156 metros	-7.4376 -35.2510
12/04/2024 22:36:36	Rodovia PE-082 - Ferreiros - PE	60	Ligado	0v	703 metros	-7.4319 -35.2538
12/04/2024 22:37:16	Rodovia PE-082 - Camutanga - PE	41	Ligado	0v	626 metros	-7.4267 -35.2561
12/04/2024 22:37:37	Rodovia PE-082 - Camutanga - PE	34	Ligado	0v	150 metros	-7.4255 -35.2566
12/04/2024 22:37:56	Rodovia PE-082 - Camutanga - PE	59	Ligado	0v	266 metros	-7.4236 -35.2580
12/04/2024 22:39:34	Rodovia PE-082 - Camutanga - PE	18	Ligado	0v	801 metros	-7.4169 -35.2606
12/04/2024 22:41:10	Rua Santa Cruz - Camutanga - PE	36	Ligado	0v	939 metros	-7.4111 -35.2668
12/04/2024 22:41:50	Rua Santa Cruz - Camutanga - PE	14	Ligado	0v	125 metros	-7.4103 -35.2676
12/04/2024 22:42:30	Rua Santa Cruz - Camutanga - PE	0	Ligado	0v	237 metros	-7.4088 -35.2691
12/04/2024 22:43:00	Rua Santa Cruz - Camutanga - PE	27	Ligado	0v	182 metros	-7.4077 -35.2703
12/04/2024 22:43:10	Rua Santa Cruz - Camutanga - PE	29	Ligado	0v	83 metros	-7.4073 -35.2709
12/04/2024 22:43:50	Rua Santa Cruz - Camutanga - PE	0	Ligado	0v	67 metros	-7.4069 -35.2714
12/04/2024 22:44:13	Rua Santa Cruz - Camutanga - PE	18	Ligado	0v	76 metros	-7.4065 -35.2719
12/04/2024 22:44:30	Rua Santa Cruz - Camutanga - PE	21	Ligado	0v	83 metros	-7.4059 -35.2724
12/04/2024 22:45:11	Rua Santa Cruz - Camutanga - PE	0	Ligado	0v	181 metros	-7.4046 -35.2734
12/04/2024 22:45:49	Rua Santa Cruz - Camutanga - PE	21	Ligado	0v	91 metros	-7.4039 -35.2737
12/04/2024 22:46:10	Rua Santa Cruz - Itambé - PE	19	Ligado	0v	113 metros	-7.4029 -35.2734

12/04/2024 22:46:31	Rua Santa Cruz - Itambé - PE	0	Ligado	0v	57 metros	-7.4024 -35.2735
12/04/2024 22:47:11	Rua Santa Cruz - Itambé - PE	14	Ligado	0v	108 metros	-7.4017 -35.2742
12/04/2024 22:47:27	Rua Santa Cruz - Itambé - PE	12	Ligado	0v	54 metros	-7.4013 -35.2745
12/04/2024 22:47:51	Rua Santa Cruz - Itambé - PE	16	Ligado	0v	91 metros	-7.4006 -35.2749
12/04/2024 22:48:31	Rua Santa Cruz - Itambé - PE	11	Ligado	0v	158 metros	-7.3994 -35.2756
12/04/2024 22:48:45	Rua Santa Cruz - Itambé - PE	11	Ligado	0v	Parado	-7.3994 -35.2756
12/04/2024 22:49:11	Rua Goiana - Itambé - PE	0	Ligado	0v	86 metros	-7.3987 -35.2760
12/04/2024 22:49:51	Rua Goiana - Itambé - PE	0	Ligado	0v	Parado	-7.3987 -35.2760
12/04/2024 22:50:31	Rua Santa Cruz - Itambé - PE	19	Ligado	0v	149 metros	-7.3999 -35.2753
12/04/2024 22:50:54	Itambé - PE	19	Ligado	0v	109 metros	-7.4007 -35.2748
12/04/2024 22:51:11	Rua Santa Cruz - Itambé - PE	15	Ligado	0v	73 metros	-7.4013 -35.2744
12/04/2024 22:51:51	Rua Santa Cruz - Itambé - PE	12	Ligado	0v	149 metros	-7.4023 -35.2736
12/04/2024 22:52:29	Rua Santa Cruz - Itambé - PE	21	Ligado	0v	81 metros	-7.4030 -35.2734
12/04/2024 22:52:46	Rua Santa Cruz - Camutanga - PE	28	Ligado	0v	110 metros	-7.4040 -35.2737
12/04/2024 22:53:00	Rua Santa Cruz - Camutanga - PE	12	Ligado	0v	62 metros	-7.4044 -35.2734
12/04/2024 22:53:11	Rua Santa Cruz - Camutanga - PE	10	Ligado	0v	Parado	-7.4044 -35.2734
12/04/2024 22:53:33	Avenida Pedro de Albuquerque Uchôa - Camutanga - PE	19	Ligado	0v	141 metros	-7.4051 -35.2745
12/04/2024 22:53:51	Avenida Pedro de Albuquerque Uchôa - Camutanga - PE	21	Ligado	0v	93 metros	-7.4053 -35.2753
12/04/2024 22:54:31	Rua Feliciano Cavalcanti - Camutanga - PE	0	Ligado	0v	155 metros	-7.4056 -35.2767
12/04/2024 22:55:11	Avenida Pedro de Albuquerque Uchôa - Camutanga - PE	17	Ligado	0v	125 metros	-7.4062 -35.2776
12/04/2024 22:55:32	Rua Laura Cândido da Silva - Camutanga - PE	16	Ligado	0v	56 metros	-7.4067 -35.2779
12/04/2024 22:55:42	Rua Laura Cândido da Silva - Camutanga - PE	13	Ligado	0v	Parado	-7.4067 -35.2779

12/04/2024 22:56:23	Rua Joaquim Nabuco - Camutanga - PE	12	Ligado	0v	169 metros	-7.4080 -35.2772
12/04/2024 22:57:02	Rua Joaquim Nabuco - Camutanga - PE	12	Ligado	0v	113 metros	-7.4085 -35.2781
12/04/2024 22:57:37	Rua Mauricio Dias Pereira - Camutanga - PE	11	Ligado	0v	65 metros	-7.4087 -35.2787
12/04/2024 22:57:51	Rua Mauricio Dias Pereira - Camutanga - PE	0	Ligado	0v	Parado	-7.4087 -35.2787
12/04/2024 22:58:31	Rua Mauricio Dias Pereira - Camutanga - PE	0	Ligado	0v	Parado	-7.4087 -35.2787
12/04/2024 22:58:50	Rua Joaquim Nabuco - Camutanga - PE	17	Ligado	0v	51 metros	-7.4085 -35.2782
12/04/2024 22:59:11	Rua Joaquim Nabuco - Camutanga - PE	22	Ligado	0v	84 metros	-7.4082 -35.2775
12/04/2024 22:59:50	Rua Joaquim Nabuco - Camutanga - PE	11	Ligado	0v	155 metros	-7.4075 -35.2763
12/04/2024 23:00:07	Rua Joaquim Nabuco - Camutanga - PE	10	Ligado	0v	Parado	-7.4075 -35.2763
12/04/2024 23:00:31	Rua António Inácio de Souza - Camutanga - PE	0	Ligado	0v	114 metros	-7.4085 -35.2761
12/04/2024 23:01:05	Rua Vereadora Helena de Souza Cavalcanti - Camutanga - PE	12	Ligado	0v	89 metros	-7.4092 -35.2757
12/04/2024 23:01:51	Rua Vereadora Helena de Souza Cavalcanti - Camutanga - PE	0	Ligado	0v	127 metros	-7.4102 -35.2753
12/04/2024 23:02:31	Rua Vereadora Helena de Souza Cavalcanti - Camutanga - PE	0	Ligado	0v	72 metros	-7.4108 -35.2750
12/04/2024 23:03:11	Rua Juscelino Kubitschek - Camutanga - PE	0	Ligado	0v	78 metros	-7.4105 -35.2744
12/04/2024 23:03:51	Avenida Moisés Correia - Camutanga - PE	14	Ligado	0v	63 metros	-7.4099 -35.2745
12/04/2024 23:04:25	Avenida Moisés Correia - Camutanga - PE	11	Ligado	0v	137 metros	-7.4089 -35.2750
12/04/2024 23:05:09	Avenida Moisés Correia - Camutanga - PE	11	Ligado	0v	136 metros	-7.4077 -35.2754
12/04/2024 23:05:51	Avenida Moisés Correia - Camutanga - PE	0	Ligado	0v	Parado	-7.4077 -35.2754
12/04/2024 23:06:31	Avenida Moisés Correia - Camutanga - PE	0	Ligado	0v	Parado	-7.4077 -35.2754
12/04/2024 23:07:11	Avenida Moisés Correia - Camutanga - PE	0	Ligado	0v	Parado	-7.4077 -35.2754
12/04/2024 23:07:51	Avenida Moisés Correia - Camutanga - PE	0	Ligado	0v	Parado	-7.4077 -35.2754
12/04/2024 23:08:31	Avenida Moisés Correia - Camutanga - PE	0	Ligado	0v	Parado	-7.4077 -35.2754

12/04/2024 23:09:11	Avenida Moisés Correia - Camutanga - PE	0	Ligado	0v	Parado	-7.4077 -35.2754
12/04/2024 23:09:51	Avenida Moisés Correia - Camutanga - PE	0	Ligado	0v	Parado	-7.4077 -35.2754
12/04/2024 23:10:31	Avenida Moisés Correia - Camutanga - PE	0	Ligado	0v	Parado	-7.4077 -35.2754
12/04/2024 23:11:11	Avenida Moisés Correia - Camutanga - PE	0	Ligado	0v	Parado	-7.4077 -35.2754
12/04/2024 23:11:25	Avenida Moisés Correia - Camutanga - PE	0	Ligado	0v	Parado	-7.4077 -35.2754
12/04/2024 23:11:45						
12/04/2024 23:16:11	Avenida Moisés Correia - Camutanga - PE	0	Desligado	0v	Parado	-7.4077 -35.2754
12/04/2024 23:21:11	Avenida Moisés Correia - Camutanga - PE	0	Desligado	0v	Parado	-7.4077 -35.2754
12/04/2024 23:26:11	Avenida Moisés Correia - Camutanga - PE	0	Desligado	0v	Parado	-7.4077 -35.2754
12/04/2024 23:31:11	Avenida Moisés Correia - Camutanga - PE	0	Desligado	0v	Parado	-7.4077 -35.2754
12/04/2024 23:36:11	Avenida Moisés Correia - Camutanga - PE	0	Desligado	0v	Parado	-7.4077 -35.2754
12/04/2024 23:41:11	Avenida Moisés Correia - Camutanga - PE	0	Desligado	0v	Parado	-7.4077 -35.2754
12/04/2024 23:46:11	Avenida Moisés Correia - Camutanga - PE	0	Desligado	0v	Parado	-7.4077 -35.2754
12/04/2024 23:51:11	Avenida Moisés Correia - Camutanga - PE	0	Desligado	0v	Parado	-7.4077 -35.2754
12/04/2024 23:56:11	Avenida Moisés Correia - Camutanga - PE	0	Desligado	0v	Parado	-7.4077 -35.2754
13/04/2024 00:01:11	Avenida Moisés Correia - Camutanga - PE	0	Desligado	0v	Parado	-7.4077 -35.2754
13/04/2024 00:06:11	Avenida Moisés Correia - Camutanga - PE	0	Desligado	0v	Parado	-7.4077 -35.2754
13/04/2024 00:11:11	Avenida Moisés Correia - Camutanga - PE	0	Desligado	0v	Parado	-7.4077 -35.2754
13/04/2024 00:16:11	Avenida Moisés Correia - Camutanga - PE	0	Desligado	0v	Parado	-7.4077 -35.2754
13/04/2024 00:21:11	Avenida Moisés Correia - Camutanga - PE	0	Desligado	0v	Parado	-7.4077 -35.2754
13/04/2024 00:26:11	Avenida Moisés Correia - Camutanga - PE	0	Desligado	0v	Parado	-7.4077 -35.2754
13/04/2024 00:31:11	Avenida Moisés Correia - Camutanga - PE	0	Desligado	0v	Parado	-7.4077 -35.2754

13/04/2024 04:16:11	Avenida Moisés Correia - Camutanga - PE	0	Desligado	0v	Parado	-7.4077 -35.2754
13/04/2024 04:21:11	Avenida Moisés Correia - Camutanga - PE	0	Desligado	0v	Parado	-7.4077 -35.2754
13/04/2024 04:26:11	Avenida Moisés Correia - Camutanga - PE	0	Desligado	0v	Parado	-7.4077 -35.2754
13/04/2024 04:31:11	Avenida Moisés Correia - Camutanga - PE	0	Desligado	0v	Parado	-7.4077 -35.2754
13/04/2024 04:36:11	Avenida Moisés Correia - Camutanga - PE	0	Desligado	0v	Parado	-7.4077 -35.2754
13/04/2024 04:41:11	Avenida Moisés Correia - Camutanga - PE	0	Desligado	0v	Parado	-7.4077 -35.2754
13/04/2024 04:46:11	Avenida Moisés Correia - Camutanga - PE	0	Desligado	0v	Parado	-7.4077 -35.2754
13/04/2024 04:51:11	Avenida Moisés Correia - Camutanga - PE	0	Desligado	0v	Parado	-7.4077 -35.2754
13/04/2024 04:56:11	Avenida Moisés Correia - Camutanga - PE	0	Desligado	0v	Parado	-7.4077 -35.2754
13/04/2024 04:57:39	Avenida Moisés Correia - Camutanga - PE	0	Desligado	0v	Parado	-7.4077 -35.2754
13/04/2024 04:57:52						
13/04/2024 04:58:28	Avenida Moisés Correia - Camutanga - PE	0	Ligado	0v	Parado	-7.4077 -35.2754
13/04/2024 04:59:08	Avenida Moisés Correia - Camutanga - PE	0	Ligado	0v	Parado	-7.4077 -35.2754
13/04/2024 04:59:48	Avenida Moisés Correia - Camutanga - PE	0	Ligado	0v	Parado	-7.4077 -35.2754
13/04/2024 05:00:28	Avenida Moisés Correia - Camutanga - PE	0	Ligado	0v	Parado	-7.4077 -35.2754
13/04/2024 05:01:08	Avenida Moisés Correia - Camutanga - PE	0	Ligado	0v	Parado	-7.4077 -35.2754
13/04/2024 05:01:48	Avenida Moisés Correia - Camutanga - PE	0	Ligado	0v	Parado	-7.4077 -35.2754
13/04/2024 05:02:28	Avenida Moisés Correia - Camutanga - PE	0	Ligado	0v	Parado	-7.4077 -35.2754
13/04/2024 05:03:08	Avenida Moisés Correia - Camutanga - PE	0	Ligado	0v	Parado	-7.4077 -35.2754
13/04/2024 05:03:48	Avenida Moisés Correia - Camutanga - PE	0	Ligado	0v	Parado	-7.4077 -35.2754
13/04/2024 05:04:28	Avenida Moisés Correia - Camutanga - PE	0	Ligado	0v	Parado	-7.4077 -35.2754
13/04/2024 05:05:08	Avenida Moisés Correia - Camutanga - PE	0	Ligado	0v	Parado	-7.4077 -35.2754

13/04/2024 05:05:48	Avenida Moisés Correia - Camutanga - PE	0	Ligado	0v	Parado	-7.4077 -35.2754
13/04/2024 05:06:28	Avenida Moisés Correia - Camutanga - PE	0	Ligado	0v	Parado	-7.4077 -35.2754
13/04/2024 05:07:08	Avenida Moisés Correia - Camutanga - PE	0	Ligado	0v	Parado	-7.4077 -35.2754
13/04/2024 05:07:48	Avenida Moisés Correia - Camutanga - PE	0	Ligado	0v	Parado	-7.4077 -35.2754
13/04/2024 05:08:28	Avenida Moisés Correia - Camutanga - PE	0	Ligado	0v	Parado	-7.4077 -35.2754
13/04/2024 05:09:08	Avenida Moisés Correia - Camutanga - PE	12	Ligado	0v	73 metros	-7.4071 -35.2757
13/04/2024 05:09:48	Avenida Moisés Correia - Camutanga - PE	14	Ligado	0v	142 metros	-7.4060 -35.2763
13/04/2024 05:10:07	Avenida Pedro de Albuquerque Uchôa - Camutanga - PE	11	Ligado	0v	51 metros	-7.4056 -35.2766
13/04/2024 05:10:28	Avenida Pedro de Albuquerque Uchôa - Camutanga - PE	0	Ligado	0v	58 metros	-7.4058 -35.2770
13/04/2024 05:11:08	Avenida Pedro de Albuquerque Uchôa - Camutanga - PE	15	Ligado	0v	142 metros	-7.4065 -35.2781
13/04/2024 05:11:48	Avenida Pedro Albuquerque Uchoa - Camutanga - PE	16	Ligado	0v	176 metros	-7.4066 -35.2797
13/04/2024 05:12:28	Avenida Pedro Albuquerque Uchoa - Camutanga - PE	18	Ligado	0v	138 metros	-7.4068 -35.2810
13/04/2024 05:13:08	Avenida Pedro Albuquerque Uchoa - Camutanga - PE	13	Ligado	0v	134 metros	-7.4072 -35.2821
13/04/2024 05:13:48	Camutanga - PE	15	Ligado	0v	167 metros	-7.4074 -35.2836
13/04/2024 05:14:13	Camutanga - PE	15	Ligado	0v	84 metros	-7.4076 -35.2843
13/04/2024 05:14:28	Camutanga - PE	15	Ligado	0v	65 metros	-7.4079 -35.2848
13/04/2024 05:15:08	Camutanga - PE	13	Ligado	0v	174 metros	-7.4087 -35.2862
13/04/2024 05:15:48	Camutanga - PE	13	Ligado	0v	167 metros	-7.4093 -35.2876
13/04/2024 05:15:58	Camutanga - PE	11	Ligado	0v	Parado	-7.4093 -35.2876
13/04/2024 05:16:19	Camutanga - PE	13	Ligado	0v	125 metros	-7.4095 -35.2887
13/04/2024 05:17:08	Camutanga - PE	13	Ligado	0v	211 metros	-7.4105 -35.2903
13/04/2024 05:17:35	Camutanga - PE	10	Ligado	0v	101 metros	-7.4108 -35.2912

13/04/2024 05:17:48	Camutanga - PE	15	Ligado	0v	54 metros	-7.4110 -35.2916
13/04/2024 05:18:15	Camutanga - PE	12	Ligado	0v	119 metros	-7.4110 -35.2927
13/04/2024 05:18:27	Camutanga - PE	12	Ligado	0v	Parado	-7.4110 -35.2927
13/04/2024 05:19:08	Camutanga - PE	14	Ligado	0v	201 metros	-7.4119 -35.2943
13/04/2024 05:19:48	Camutanga - PE	12	Ligado	0v	144 metros	-7.4125 -35.2954
13/04/2024 05:20:11	Camutanga - PE	12	Ligado	0v	90 metros	-7.4130 -35.2960
13/04/2024 05:20:24	Camutanga - PE	15	Ligado	0v	59 metros	-7.4133 -35.2965
13/04/2024 05:21:08	Camutanga - PE	0	Ligado	0v	159 metros	-7.4134 -35.2979
13/04/2024 05:21:19	Camutanga - PE	15	Ligado	0v	Parado	-7.4134 -35.2979
13/04/2024 05:21:48	Camutanga - PE	12	Ligado	0v	130 metros	-7.4138 -35.2990
13/04/2024 05:22:28	Camutanga - PE	12	Ligado	0v	125 metros	-7.4140 -35.3001
13/04/2024 05:22:43	Camutanga - PE	13	Ligado	0v	57 metros	-7.4143 -35.3005
13/04/2024 05:23:08	Camutanga - PE	0	Ligado	0v	54 metros	-7.4147 -35.3008
13/04/2024 05:23:48	Camutanga - PE	12	Ligado	0v	95 metros	-7.4153 -35.3014
13/04/2024 05:23:58	Camutanga - PE	12	Ligado	0v	Parado	-7.4153 -35.3014
13/04/2024 05:24:22	Camutanga - PE	18	Ligado	0v	122 metros	-7.4161 -35.3021
13/04/2024 05:25:08	Camutanga - PE	0	Ligado	0v	75 metros	-7.4164 -35.3027
13/04/2024 05:29:08	Camutanga - PE	10	Ligado	0v	534 metros	-7.4186 -35.3070
13/04/2024 05:29:48	Camutanga - PE	15	Ligado	0v	667 metros	-7.4187 -35.3083
13/04/2024 05:30:28	Camutanga - PE	16	Ligado	0v	836 metros	-7.4185 -35.3100
13/04/2024 05:33:47	Camutanga - PE	10	Ligado	0v	540 metros	-7.4194 -35.3148
13/04/2024 05:34:51	Camutanga - PE	11	Ligado	0v	172 metros	-7.4199 -35.3163

13/04/2024 05:35:06	Camutanga - PE	10	Ligado	0v	Parado	-7.4199 -35.3163
13/04/2024 05:35:31	Camutanga - PE	0	Ligado	0v	107 metros	-7.4202 -35.3172
13/04/2024 05:36:12	Camutanga - PE	0	Ligado	0v	70 metros	-7.4204 -35.3178
13/04/2024 05:36:52	Camutanga - PE	0	Ligado	0v	Parado	-7.4204 -35.3178
13/04/2024 05:37:32	Camutanga - PE	0	Ligado	0v	Parado	-7.4204 -35.3178
13/04/2024 05:38:12	Camutanga - PE	0	Ligado	0v	Parado	-7.4204 -35.3178
13/04/2024 05:38:52	Camutanga - PE	0	Ligado	0v	Parado	-7.4204 -35.3178
13/04/2024 05:39:32	Camutanga - PE	0	Ligado	0v	Parado	-7.4204 -35.3178
13/04/2024 05:40:12	Camutanga - PE	0	Ligado	0v	Parado	-7.4204 -35.3178
13/04/2024 05:40:52	Camutanga - PE	0	Ligado	0v	Parado	-7.4204 -35.3178
13/04/2024 05:41:32	Camutanga - PE	0	Ligado	0v	Parado	-7.4204 -35.3178
13/04/2024 05:42:12	Camutanga - PE	0	Ligado	0v	Parado	-7.4204 -35.3178
13/04/2024 05:42:52	Camutanga - PE	0	Ligado	0v	Parado	-7.4204 -35.3178
13/04/2024 05:43:32	Camutanga - PE	0	Ligado	0v	Parado	-7.4204 -35.3178
13/04/2024 05:44:12	Camutanga - PE	0	Ligado	0v	Parado	-7.4204 -35.3178
13/04/2024 05:44:52	Camutanga - PE	0	Ligado	0v	Parado	-7.4204 -35.3178
13/04/2024 05:45:32	Camutanga - PE	0	Ligado	0v	Parado	-7.4204 -35.3178
13/04/2024 05:46:12	Camutanga - PE	0	Ligado	0v	Parado	-7.4204 -35.3178
13/04/2024 05:46:52	Camutanga - PE	0	Ligado	0v	Parado	-7.4204 -35.3178
13/04/2024 05:47:32	Camutanga - PE	0	Ligado	0v	Parado	-7.4204 -35.3178
13/04/2024 05:48:12	Camutanga - PE	0	Ligado	0v	Parado	-7.4204 -35.3178
13/04/2024 05:48:52	Camutanga - PE	0	Ligado	0v	75 metros	-7.4199 -35.3182


13/04/2024 05:50:53	Camutanga - PE	15	Ligado	0v	362 metros	-7.4196 -35.3215
13/04/2024 05:51:54	Camutanga - PE	15	Ligado	0v	255 metros	-7.4205 -35.3236
13/04/2024 05:52:44	Camutanga - PE	10	Ligado	0v	182 metros	-7.4221 -35.3239
13/04/2024 05:53:24	Camutanga - PE	11	Ligado	0v	260 metros	-7.4226 -35.3246
13/04/2024 05:54:18	Camutanga - PE	12	Ligado	0v	144 metros	-7.4227 -35.3259
13/04/2024 05:55:49	Camutanga - PE	0	Ligado	0v	78 metros	-7.4229 -35.3266
13/04/2024 05:56:29	Camutanga - PE	0	Ligado	0v	Parado	-7.4229 -35.3266
13/04/2024 05:57:09	Camutanga - PE	0	Ligado	0v	102 metros	-7.4225 -35.3257
13/04/2024 05:57:49	Camutanga - PE	0	Ligado	0v	Parado	-7.4225 -35.3257
13/04/2024 05:58:29	Camutanga - PE	0	Ligado	0v	Parado	-7.4225 -35.3257
13/04/2024 05:59:09	Camutanga - PE	11	Ligado	0v	Parado	-7.4225 -35.3257
13/04/2024 05:59:19	Camutanga - PE	11	Ligado	0v	72 metros	-7.4225 -35.3251
13/04/2024 05:59:49	Camutanga - PE	11	Ligado	0v	92 metros	-7.4226 -35.3243
13/04/2024 06:00:00	Camutanga - PE	11	Ligado	0v	Parado	-7.4226 -35.3243
13/04/2024 06:03:03	Camutanga - PE	12	Ligado	0v	401 metros	-7.4198 -35.3221
13/04/2024 06:03:17	Camutanga - PE	15	Ligado	0v	Parado	-7.4198 -35.3221
13/04/2024 06:03:43	Camutanga - PE	11	Ligado	0v	144 metros	-7.4193 -35.3209
13/04/2024 06:03:54	Camutanga - PE	17	Ligado	0v	Parado	-7.4193 -35.3209
13/04/2024 06:04:06	Camutanga - PE	19	Ligado	0v	109 metros	-7.4191 -35.3199
13/04/2024 06:04:23	Camutanga - PE	12	Ligado	0v	75 metros	-7.4190 -35.3193
13/04/2024 06:04:40	Camutanga - PE	12	Ligado	0v	59 metros	-7.4192 -35.3187
13/04/2024 06:05:47	Camutanga - PE	11	Ligado	0v	178 metros	-7.4204 -35.3177



13/04/2024 06:06:11	Camutanga - PE	12	Ligado	0v	67 metros	-7.4202 -35.3171
13/04/2024 06:06:58	Camutanga - PE	0	Ligado	0v	135 metros	-7.4198 -35.3159
13/04/2024 06:07:30	Camutanga - PE	11	Ligado	0v	77 metros	-7.4196 -35.3153
13/04/2024 06:08:18	Camutanga - PE	0	Ligado	0v	Parado	-7.4196 -35.3153
13/04/2024 06:08:44	Camutanga - PE	13	Ligado	0v	125 metros	-7.4191 -35.3143
13/04/2024 06:08:58	Camutanga - PE	11	Ligado	0v	Parado	-7.4191 -35.3143
13/04/2024 06:09:16	Camutanga - PE	11	Ligado	0v	93 metros	-7.4188 -35.3135
13/04/2024 06:09:31	Camutanga - PE	10	Ligado	0v	Parado	-7.4188 -35.3135
13/04/2024 06:09:42	Camutanga - PE	10	Ligado	0v	79 metros	-7.4186 -35.3128
13/04/2024 06:10:18	Camutanga - PE	0	Ligado	0v	Parado	-7.4186 -35.3128
13/04/2024 06:10:58	Camutanga - PE	10	Ligado	0v	150 metros	-7.4185 -35.3115
13/04/2024 06:11:38	Camutanga - PE	0	Ligado	0v	Parado	-7.4185 -35.3115
13/04/2024 06:12:18	Camutanga - PE	11	Ligado	0v	97 metros	-7.4184 -35.3106
13/04/2024 06:12:38	Camutanga - PE	10	Ligado	0v	66 metros	-7.4185 -35.3100
13/04/2024 06:12:58	Camutanga - PE	11	Ligado	0v	67 metros	-7.4186 -35.3094
13/04/2024 06:13:19	Camutanga - PE	16	Ligado	0v	148 metros	-7.4187 -35.3087
13/04/2024 06:13:30	Camutanga - PE	12	Ligado	0v	Parado	-7.4187 -35.3087
13/04/2024 06:14:18	Camutanga - PE	0	Ligado	0v	235 metros	-7.4185 -35.3066
13/04/2024 06:14:58	Camutanga - PE	0	Ligado	0v	68 metros	-7.4182 -35.3060
13/04/2024 06:15:38	Camutanga - PE	0	Ligado	0v	139 metros	-7.4180 -35.3054
13/04/2024 06:16:18	Camutanga - PE	11	Ligado	0v	73 metros	-7.4176 -35.3049
13/04/2024 06:16:58	Camutanga - PE	13	Ligado	0v	111 metros	-7.4171 -35.3040

13/04/2024 06:17:38	Camutanga - PE	0	Ligado	0v	103 metros	-7.4167 -35.3032
13/04/2024 06:18:18	Camutanga - PE	0	Ligado	0v	Parado	-7.4167 -35.3032
13/04/2024 06:18:58	Camutanga - PE	0	Ligado	0v	136 metros	-7.4161 -35.3021
13/04/2024 06:19:08	Camutanga - PE	11	Ligado	0v	Parado	-7.4161 -35.3021
13/04/2024 06:20:58	Camutanga - PE	10	Ligado	0v	281 metros	-7.4142 -35.3004
13/04/2024 06:21:13	Camutanga - PE	11	Ligado	0v	Parado	-7.4142 -35.3004
13/04/2024 06:21:56	Camutanga - PE	10	Ligado	0v	165 metros	-7.4137 -35.2990
13/04/2024 06:22:27	Camutanga - PE	13	Ligado	0v	87 metros	-7.4134 -35.2983
13/04/2024 06:22:37	Camutanga - PE	13	Ligado	0v	Parado	-7.4134 -35.2983
13/04/2024 06:23:03	Camutanga - PE	11	Ligado	0v	121 metros	-7.4135 -35.2972
13/04/2024 06:23:15	Camutanga - PE	21	Ligado	0v	Parado	-7.4135 -35.2972
13/04/2024 06:23:43	Camutanga - PE	10	Ligado	0v	164 metros	-7.4129 -35.2958
13/04/2024 06:23:53	Camutanga - PE	11	Ligado	0v	Parado	-7.4129 -35.2958
13/04/2024 06:24:05	Camutanga - PE	14	Ligado	0v	82 metros	-7.4125 -35.2953
13/04/2024 06:24:36	Camutanga - PE	15	Ligado	0v	122 metros	-7.4119 -35.2943
13/04/2024 06:25:16	Camutanga - PE	15	Ligado	0v	168 metros	-7.4112 -35.2930
13/04/2024 06:25:34	Camutanga - PE	12	Ligado	0v	75 metros	-7.4110 -35.2924
13/04/2024 06:25:57	Camutanga - PE	0	Ligado	0v	Parado	-7.4110 -35.2924
13/04/2024 06:26:13	Camutanga - PE	13	Ligado	0v	76 metros	-7.4110 -35.2917
13/04/2024 06:26:37	Camutanga - PE	13	Ligado	0v	101 metros	-7.4107 -35.2908
13/04/2024 06:27:06	Camutanga - PE	13	Ligado	0v	95 metros	-7.4104 -35.2900
13/04/2024 06:27:17	Camutanga - PE	13	Ligado	0v	Parado	-7.4104 -35.2900

13/04/2024 06:27:28	Camutanga - PE	13	Ligado	0v	90 metros	-7.4100 -35.2893
13/04/2024 06:27:49	Camutanga - PE	14	Ligado	0v	89 metros	-7.4096 -35.2886
13/04/2024 06:28:03	Camutanga - PE	18	Ligado	0v	66 metros	-7.4094 -35.2881
13/04/2024 06:28:37	Camutanga - PE	0	Ligado	0v	82 metros	-7.4092 -35.2874
13/04/2024 06:29:11	Camutanga - PE	16	Ligado	0v	122 metros	-7.4087 -35.2864
13/04/2024 06:29:48	Camutanga - PE	18	Ligado	0v	170 metros	-7.4080 -35.2850
13/04/2024 06:30:11	Camutanga - PE	14	Ligado	0v	106 metros	-7.4075 -35.2842
13/04/2024 06:30:37	Camutanga - PE	14	Ligado	0v	90 metros	-7.4074 -35.2834
13/04/2024 06:30:58	Camutanga - PE	16	Ligado	0v	80 metros	-7.4073 -35.2827
13/04/2024 06:31:10	Avenida Pedro Albuquerque Uchoa - Camutanga - PE	17	Ligado	0v	56 metros	-7.4073 -35.2822
13/04/2024 06:31:54	Avenida Pedro Albuquerque Uchoa - Camutanga - PE	18	Ligado	0v	178 metros	-7.4068 -35.2807
13/04/2024 06:32:37	Camutanga - PE	0	Ligado	0v	93 metros	-7.4067 -35.2798
13/04/2024 06:33:01	Camutanga - PE	12	Ligado	0v	Parado	-7.4067 -35.2798
13/04/2024 06:33:17	Avenida Pedro Albuquerque Uchoa - Camutanga - PE	18	Ligado	0v	106 metros	-7.4066 -35.2789
13/04/2024 06:33:33	Avenida Pedro Albuquerque Uchoa - Camutanga - PE	12	Ligado	0v	58 metros	-7.4066 -35.2784
13/04/2024 06:33:49	Avenida Pedro de Albuquerque Uchôa - Camutanga - PE	14	Ligado	0v	65 metros	-7.4063 -35.2779
13/04/2024 06:34:37	Avenida Pedro de Albuquerque Uchôa - Camutanga - PE	0	Ligado	0v	148 metros	-7.4057 -35.2767
13/04/2024 06:35:17	Avenida Pedro de Albuquerque Uchôa - Camutanga - PE	0	Ligado	0v	Parado	-7.4057 -35.2767
13/04/2024 06:35:57	Avenida Pedro de Albuquerque Uchôa - Camutanga - PE	0	Ligado	0v	Parado	-7.4057 -35.2767
13/04/2024 06:36:37	Avenida Pedro de Albuquerque Uchôa - Camutanga - PE	0	Ligado	0v	Parado	-7.4057 -35.2767
13/04/2024 06:37:17	Avenida Pedro de Albuquerque Uchôa - Camutanga - PE	0	Ligado	0v	Parado	-7.4057 -35.2767
13/04/2024 06:37:52	Avenida Presidente Getúlio Vargas - Camutanga - PE	12	Ligado	0v	119 metros	-7.4055 -35.2756

13/04/2024 06:38:37	Avenida Presidente Getúlio Vargas, 240 - Camutanga - PE	15	Ligado	0v	173 metros	-7.4068 -35.2749
13/04/2024 06:39:17	Avenida Presidente Getúlio Vargas, 240 - Camutanga - PE	0	Ligado	0v	175 metros	-7.4082 -35.2742
13/04/2024 06:39:57	Avenida Moisés Correia - Camutanga - PE	0	Ligado	0v	99 metros	-7.4086 -35.2750
13/04/2024 06:40:37	Avenida Moisés Correia - Camutanga - PE	16	Ligado	0v	86 metros	-7.4079 -35.2753
13/04/2024 06:41:17	Avenida Moisés Correia - Camutanga - PE	0	Ligado	0v	Parado	-7.4079 -35.2753
13/04/2024 06:41:57	Avenida Moisés Correia - Camutanga - PE	0	Ligado	0v	Parado	-7.4079 -35.2753
13/04/2024 06:42:37	Avenida Moisés Correia - Camutanga - PE	0	Ligado	0v	Parado	-7.4079 -35.2753
13/04/2024 06:43:17	Avenida Moisés Correia - Camutanga - PE	0	Ligado	0v	Parado	-7.4079 -35.2753
13/04/2024 06:43:57	Avenida Moisés Correia - Camutanga - PE	0	Ligado	0v	Parado	-7.4079 -35.2753
13/04/2024 06:44:37	Avenida Moisés Correia - Camutanga - PE	0	Ligado	0v	Parado	-7.4079 -35.2753
13/04/2024 06:45:17	Avenida Moisés Correia - Camutanga - PE	0	Ligado	0v	Parado	-7.4079 -35.2753
13/04/2024 06:45:57	Avenida Moisés Correia - Camutanga - PE	0	Ligado	0v	Parado	-7.4079 -35.2753
13/04/2024 06:46:28	Avenida Moisés Correia - Camutanga - PE	0	Ligado	0v	Parado	-7.4079 -35.2753
13/04/2024 06:46:30						
13/04/2024 06:50:57	Avenida Moisés Correia - Camutanga - PE	0	Desligado	0v	Parado	-7.4079 -35.2753
13/04/2024 06:55:57	Avenida Moisés Correia - Camutanga - PE	0	Desligado	0v	Parado	-7.4079 -35.2753
13/04/2024 07:00:57	Avenida Moisés Correia - Camutanga - PE	0	Desligado	0v	Parado	-7.4079 -35.2753
13/04/2024 07:05:57	Avenida Moisés Correia - Camutanga - PE	0	Desligado	0v	Parado	-7.4079 -35.2753
13/04/2024 07:10:57	Avenida Moisés Correia - Camutanga - PE	0	Desligado	0v	Parado	-7.4079 -35.2753
13/04/2024 07:15:57	Avenida Moisés Correia - Camutanga - PE	0	Desligado	0v	Parado	-7.4079 -35.2753
13/04/2024 07:20:57	Avenida Moisés Correia - Camutanga - PE	0	Desligado	0v	Parado	-7.4079 -35.2753
13/04/2024 07:25:57	Avenida Moisés Correia - Camutanga - PE	0	Desligado	0v	Parado	-7.4079 -35.2753

13/04/2024 07:30:57	Avenida Moisés Correia - Camutanga - PE	0	Desligado	0v	Parado	-7.4079 -35.2753
13/04/2024 07:35:57	Avenida Moisés Correia - Camutanga - PE	0	Desligado	0v	Parado	-7.4079 -35.2753
13/04/2024 07:40:57	Avenida Moisés Correia - Camutanga - PE	0	Desligado	0v	Parado	-7.4079 -35.2753
13/04/2024 07:45:57	Avenida Moisés Correia - Camutanga - PE	0	Desligado	0v	Parado	-7.4079 -35.2753
13/04/2024 07:50:57	Avenida Moisés Correia - Camutanga - PE	0	Desligado	0v	Parado	-7.4079 -35.2753
13/04/2024 07:55:57	Avenida Moisés Correia - Camutanga - PE	0	Desligado	0v	Parado	-7.4079 -35.2753
13/04/2024 08:00:57	Avenida Moisés Correia - Camutanga - PE	0	Desligado	0v	Parado	-7.4079 -35.2753
13/04/2024 08:05:57	Avenida Moisés Correia - Camutanga - PE	0	Desligado	0v	Parado	-7.4079 -35.2753
13/04/2024 08:10:57	Avenida Moisés Correia - Camutanga - PE	0	Desligado	0v	Parado	-7.4079 -35.2753
13/04/2024 08:15:57	Avenida Moisés Correia - Camutanga - PE	0	Desligado	0v	Parado	-7.4079 -35.2753
13/04/2024 08:20:57	Avenida Moisés Correia - Camutanga - PE	0	Desligado	0v	Parado	-7.4079 -35.2753
13/04/2024 08:25:57	Avenida Moisés Correia - Camutanga - PE	0	Desligado	0v	Parado	-7.4079 -35.2753
13/04/2024 08:30:57	Avenida Moisés Correia - Camutanga - PE	0	Desligado	0v	Parado	-7.4079 -35.2753
13/04/2024 08:35:57	Avenida Moisés Correia - Camutanga - PE	0	Desligado	0v	Parado	-7.4079 -35.2753
13/04/2024 08:37:04	Avenida Moisés Correia - Camutanga - PE	0	Desligado	0v	Parado	-7.4079 -35.2753
13/04/2024 08:37:13						
13/04/2024 08:37:47	Avenida Moisés Correia - Camutanga - PE	0	Ligado	0v	Parado	-7.4079 -35.2753
13/04/2024 08:38:27	Avenida Moisés Correia - Camutanga - PE	0	Ligado	0v	Parado	-7.4079 -35.2753
13/04/2024 08:39:07	Avenida Moisés Correia - Camutanga - PE	0	Ligado	0v	Parado	-7.4079 -35.2753
13/04/2024 08:39:47	Avenida Moisés Correia - Camutanga - PE	0	Ligado	0v	Parado	-7.4079 -35.2753
13/04/2024 08:40:27	Avenida Moisés Correia - Camutanga - PE	0	Ligado	0v	80 metros	-7.4073 -35.2756
13/04/2024 08:41:07	Avenida Moisés Correia - Camutanga - PE	14	Ligado	0v	122 metros	-7.4064 -35.2762

13/04/2024 08:41:47	Avenida Moisés Correia - Camutanga - PE	0	Ligado	0v	54 metros	-7.4059 -35.2764
13/04/2024 08:42:27	Avenida Moisés Correia - Camutanga - PE	0	Ligado	0v	Parado	-7.4059 -35.2764
13/04/2024 08:43:07	Rua Feliciano Cavalcanti - Camutanga - PE	0	Ligado	0v	52 metros	-7.4056 -35.2767
13/04/2024 08:43:47	Rua Feliciano Cavalcanti - Camutanga - PE	0	Ligado	0v	Parado	-7.4056 -35.2767
13/04/2024 08:44:27	Rua Feliciano Cavalcanti - Camutanga - PE	0	Ligado	0v	Parado	-7.4056 -35.2767
13/04/2024 08:45:07	Rua Feliciano Cavalcanti - Camutanga - PE	0	Ligado	0v	Parado	-7.4056 -35.2767
13/04/2024 08:45:47	Rua Feliciano Cavalcanti - Camutanga - PE	0	Ligado	0v	Parado	-7.4056 -35.2767
13/04/2024 08:46:27	Rua Feliciano Cavalcanti - Camutanga - PE	0	Ligado	0v	Parado	-7.4056 -35.2767
13/04/2024 08:47:07	Rua Feliciano Cavalcanti - Camutanga - PE	0	Ligado	0v	Parado	-7.4056 -35.2767
13/04/2024 08:47:47	Rua Feliciano Cavalcanti - Camutanga - PE	0	Ligado	0v	Parado	-7.4056 -35.2767
13/04/2024 08:48:27	Rua Feliciano Cavalcanti - Camutanga - PE	0	Ligado	0v	Parado	-7.4056 -35.2767
13/04/2024 08:48:51	Rua Feliciano Cavalcanti - Camutanga - PE	0	Ligado	0v	Parado	-7.4056 -35.2767
13/04/2024 08:48:53						
13/04/2024 08:53:27	Rua Feliciano Cavalcanti - Camutanga - PE	0	Desligado	0v	Parado	-7.4056 -35.2767
13/04/2024 08:58:27	Rua Feliciano Cavalcanti - Camutanga - PE	0	Desligado	0v	Parado	-7.4056 -35.2767
13/04/2024 09:03:27	Rua Feliciano Cavalcanti - Camutanga - PE	0	Desligado	0v	Parado	-7.4056 -35.2767
13/04/2024 09:05:53						
13/04/2024 09:06:32	Rua Feliciano Cavalcanti - Camutanga - PE	0	Ligado	0v	Parado	-7.4056 -35.2767
13/04/2024 09:07:12	Rua Feliciano Cavalcanti - Camutanga - PE	10	Ligado	0v	Parado	-7.4056 -35.2767
13/04/2024 09:07:33	Avenida Pedro de Albuquerque Uchôa - Camutanga - PE	12	Ligado	0v	74 metros	-7.4060 -35.2773
13/04/2024 09:07:52	Avenida Pedro de Albuquerque Uchôa - Camutanga - PE	16	Ligado	0v	68 metros	-7.4063 -35.2778
13/04/2024 09:08:32	Avenida Pedro de Albuquerque Uchôa - Camutanga - PE	10	Ligado	0v	Parado	-7.4063 -35.2778

13/04/2024 09:09:12	Avenida Pedro Albuquerque Uchoa - Camutanga - PE	12	Ligado	0v	117 metros	-7.4066 -35.2788
13/04/2024 09:09:52	Avenida Pedro Albuquerque Uchoa - Camutanga - PE	11	Ligado	0v	158 metros	-7.4067 -35.2802
13/04/2024 09:10:31	Avenida Pedro Albuquerque Uchoa - Camutanga - PE	10	Ligado	0v	159 metros	-7.4070 -35.2816
13/04/2024 09:10:47	Avenida Pedro Albuquerque Uchoa - Camutanga - PE	17	Ligado	0v	63 metros	-7.4073 -35.2822
13/04/2024 09:11:12	Camutanga - PE	22	Ligado	0v	134 metros	-7.4074 -35.2834
13/04/2024 09:11:37	Camutanga - PE	19	Ligado	0v	109 metros	-7.4076 -35.2843
13/04/2024 09:11:52	Camutanga - PE	17	Ligado	0v	71 metros	-7.4080 -35.2848
13/04/2024 09:12:32	Camutanga - PE	16	Ligado	0v	206 metros	-7.4088 -35.2865
13/04/2024 09:12:45	Camutanga - PE	12	Ligado	0v	65 metros	-7.4091 -35.2870
13/04/2024 09:13:05	Camutanga - PE	11	Ligado	0v	88 metros	-7.4094 -35.2878
13/04/2024 09:13:15	Camutanga - PE	17	Ligado	0v	Parado	-7.4094 -35.2878
13/04/2024 09:13:37	Camutanga - PE	16	Ligado	0v	144 metros	-7.4098 -35.2890
13/04/2024 09:13:52	Camutanga - PE	18	Ligado	0v	75 metros	-7.4102 -35.2895
13/04/2024 09:14:32	Camutanga - PE	0	Ligado	0v	117 metros	-7.4106 -35.2905
13/04/2024 09:15:12	Camutanga - PE	0	Ligado	0v	Parado	-7.4106 -35.2905
13/04/2024 09:15:52	Camutanga - PE	0	Ligado	0v	Parado	-7.4106 -35.2905
13/04/2024 09:16:32	Camutanga - PE	12	Ligado	0v	131 metros	-7.4110 -35.2916
13/04/2024 09:17:12	Camutanga - PE	0	Ligado	0v	61 metros	-7.4110 -35.2922
13/04/2024 09:17:52	Camutanga - PE	10	Ligado	0v	Parado	-7.4110 -35.2922
13/04/2024 09:18:03	Camutanga - PE	12	Ligado	0v	60 metros	-7.4111 -35.2927
13/04/2024 09:18:32	Camutanga - PE	14	Ligado	0v	113 metros	-7.4115 -35.2936
13/04/2024 09:19:11	Camutanga - PE	14	Ligado	0v	177 metros	-7.4123 -35.2950

13/04/2024 09:19:52	Camutanga - PE	18	Ligado	0v	188 metros	-7.4133 -35.2964
13/04/2024 09:20:05	Camutanga - PE	11	Ligado	0v	57 metros	-7.4135 -35.2969
13/04/2024 09:20:20	Camutanga - PE	12	Ligado	0v	66 metros	-7.4135 -35.2975
13/04/2024 09:20:32	Camutanga - PE	0	Ligado	0v	Parado	-7.4135 -35.2975
13/04/2024 09:25:17	Camutanga - PE	11	Ligado	0v	501 metros	-7.4155 -35.3015
13/04/2024 09:25:57	Camutanga - PE	0	Ligado	0v	Parado	-7.4155 -35.3015
13/04/2024 09:26:37	Camutanga - PE	11	Ligado	0v	86 metros	-7.4161 -35.3020
13/04/2024 09:27:17	Camutanga - PE	0	Ligado	0v	89 metros	-7.4165 -35.3027
13/04/2024 09:27:41	Camutanga - PE	10	Ligado	0v	Parado	-7.4165 -35.3027
13/04/2024 09:27:57	Camutanga - PE	0	Ligado	0v	64 metros	-7.4167 -35.3032
13/04/2024 09:28:37	Camutanga - PE	0	Ligado	0v	135 metros	-7.4170 -35.3038
13/04/2024 09:29:17	Camutanga - PE	0	Ligado	0v	Parado	-7.4170 -35.3038
13/04/2024 09:29:57	Camutanga - PE	11	Ligado	0v	147 metros	-7.4177 -35.3050
13/04/2024 09:33:32	Camutanga - PE	10	Ligado	0v	273 metros	-7.4186 -35.3072
13/04/2024 09:34:12	Camutanga - PE	18	Ligado	0v	435 metros	-7.4187 -35.3088
13/04/2024 09:34:52	Camutanga - PE	17	Ligado	0v	627 metros	-7.4185 -35.3106
13/04/2024 09:36:20	Camutanga - PE	11	Ligado	0v	153 metros	-7.4185 -35.3120
13/04/2024 09:38:06	Camutanga - PE	10	Ligado	0v	260 metros	-7.4186 -35.3129
13/04/2024 09:38:50	Camutanga - PE	12	Ligado	0v	374 metros	-7.4189 -35.3139
13/04/2024 09:39:30	Camutanga - PE	10	Ligado	0v	130 metros	-7.4195 -35.3149
13/04/2024 09:41:11	Camutanga - PE	10	Ligado	0v	Parado	-7.4195 -35.3149
13/04/2024 09:41:52	Camutanga - PE	10	Ligado	0v	156 metros	-7.4199 -35.3162

13/04/2024 09:42:32	Camutanga - PE	11	Ligado	0v	110 metros	-7.4202 -35.3171
13/04/2024 09:42:55	Camutanga - PE	0	Ligado	0v	67 metros	-7.4203 -35.3177
13/04/2024 09:43:35	Camutanga - PE	0	Ligado	0v	91 metros	-7.4197 -35.3182
13/04/2024 09:44:15	Camutanga - PE	10	Ligado	0v	74 metros	-7.4192 -35.3187
13/04/2024 09:49:39	Camutanga - PE	10	Ligado	0v	661 metros	-7.4221 -35.3239
13/04/2024 09:52:55	Camutanga - PE	10	Ligado	0v	892 metros	-7.4227 -35.3260
13/04/2024 09:54:32	Rodovia Municipal Presidente Afonso Pena - Itabaiana - PB	10	Ligado	0v	144 metros	-7.4228 -35.3273
13/04/2024 09:55:12	Rodovia Municipal Presidente Afonso Pena - Itabaiana - PB	10	Ligado	0v	116 metros	-7.4225 -35.3283
13/04/2024 09:55:57	Rodovia Municipal Presidente Afonso Pena - Itabaiana - PB	11	Ligado	0v	126 metros	-7.4222 -35.3294
13/04/2024 09:56:07	Rodovia Municipal Presidente Afonso Pena - Itabaiana - PB	0	Ligado	0v	Parado	-7.4222 -35.3294
13/04/2024 09:56:29	Rodovia Municipal Presidente Afonso Pena - Itabaiana - PB	11	Ligado	0v	95 metros	-7.4223 -35.3302
13/04/2024 09:56:47	Rodovia Municipal Presidente Afonso Pena - Itabaiana - PB	11	Ligado	0v	56 metros	-7.4221 -35.3307
13/04/2024 09:59:07	Rodovia Municipal Carneiro da Cunha - Itabaiana - PB	0	Ligado	0v	89 metros	-7.4217 -35.3314
13/04/2024 09:59:47	Rodovia Municipal Carneiro da Cunha - Itabaiana - PB	0	Ligado	0v	Parado	-7.4217 -35.3314
13/04/2024 10:02:05	Rodovia Municipal Presidente Afonso Pena - Itabaiana - PB	0	Ligado	0v	208 metros	-7.4223 -35.3296
13/04/2024 10:02:45	Rodovia Municipal Presidente Afonso Pena - Itabaiana - PB	10	Ligado	0v	104 metros	-7.4224 -35.3286
13/04/2024 10:03:25	Rodovia Municipal Presidente Afonso Pena - Itabaiana - PB	0	Ligado	0v	111 metros	-7.4226 -35.3277
13/04/2024 10:04:05	Rodovia Municipal Presidente Afonso Pena - Itabaiana - PB	0	Ligado	0v	112 metros	-7.4229 -35.3267
13/04/2024 10:04:22	Rodovia Municipal Presidente Afonso Pena - Itabaiana - PB	12	Ligado	0v	Parado	-7.4229 -35.3267
13/04/2024 10:04:45	Camutanga - PE	0	Ligado	0v	114 metros	-7.4226 -35.3257
13/04/2024 10:06:30	Camutanga - PE	11	Ligado	0v	225 metros	-7.4215 -35.3240
13/04/2024 10:09:59	Camutanga - PE	11	Ligado	0v	678 metros	-7.4194 -35.3183

13/04/2024 10:10:28	Camutanga - PE	11	Ligado	0v	89 metros	-7.4201 -35.3180
13/04/2024 10:11:04	Camutanga - PE	0	Ligado	0v	76 metros	-7.4203 -35.3173
13/04/2024 10:11:20	Camutanga - PE	10	Ligado	0v	Parado	-7.4203 -35.3173
13/04/2024 10:11:44	Camutanga - PE	0	Ligado	0v	116 metros	-7.4199 -35.3164
13/04/2024 10:12:24	Camutanga - PE	0	Ligado	0v	114 metros	-7.4197 -35.3154
13/04/2024 10:13:04	Camutanga - PE	15	Ligado	0v	136 metros	-7.4191 -35.3143
13/04/2024 10:13:44	Camutanga - PE	0	Ligado	0v	137 metros	-7.4187 -35.3131
13/04/2024 10:14:24	Camutanga - PE	14	Ligado	0v	133 metros	-7.4185 -35.3119
13/04/2024 10:15:04	Camutanga - PE	12	Ligado	0v	135 metros	-7.4185 -35.3107
13/04/2024 10:15:44	Camutanga - PE	11	Ligado	0v	108 metros	-7.4186 -35.3098
13/04/2024 10:17:22	Camutanga - PE	0	Ligado	0v	358 metros	-7.4185 -35.3065
13/04/2024 10:18:02	Camutanga - PE	0	Ligado	0v	95 metros	-7.4182 -35.3057
13/04/2024 10:20:03	Camutanga - PE	11	Ligado	0v	382 metros	-7.4165 -35.3027
13/04/2024 10:20:36	Camutanga - PE	15	Ligado	0v	496 metros	-7.4159 -35.3019
13/04/2024 10:20:55	Camutanga - PE	17	Ligado	0v	71 metros	-7.4154 -35.3014
13/04/2024 10:21:24	Camutanga - PE	13	Ligado	0v	130 metros	-7.4146 -35.3007
13/04/2024 10:21:35	Camutanga - PE	12	Ligado	0v	Parado	-7.4146 -35.3007
13/04/2024 10:21:45	Camutanga - PE	14	Ligado	0v	76 metros	-7.4141 -35.3002
13/04/2024 10:22:15	Camutanga - PE	10	Ligado	0v	97 metros	-7.4138 -35.2994
13/04/2024 10:22:55	Camutanga - PE	10	Ligado	0v	108 metros	-7.4135 -35.2985
13/04/2024 10:23:12	Camutanga - PE	11	Ligado	0v	62 metros	-7.4134 -35.2979
13/04/2024 10:23:33	Camutanga - PE	16	Ligado	0v	61 metros	-7.4135 -35.2974

13/04/2024 10:23:45	Camutanga - PE	15	Ligado	0v	56 metros	-7.4135 -35.2969
13/04/2024 10:24:15	Camutanga - PE	0	Ligado	0v	133 metros	-7.4129 -35.2958
13/04/2024 10:24:35	Camutanga - PE	10	Ligado	0v	78 metros	-7.4125 -35.2953
13/04/2024 10:24:47	Camutanga - PE	13	Ligado	0v	67 metros	-7.4121 -35.2948
13/04/2024 10:25:09	Camutanga - PE	21	Ligado	0v	113 metros	-7.4117 -35.2939
13/04/2024 10:25:35	Camutanga - PE	18	Ligado	0v	122 metros	-7.4112 -35.2929
13/04/2024 10:25:45	Camutanga - PE	19	Ligado	0v	52 metros	-7.4110 -35.2925
13/04/2024 10:26:02	Camutanga - PE	20	Ligado	0v	96 metros	-7.4110 -35.2916
13/04/2024 10:26:15	Camutanga - PE	16	Ligado	0v	60 metros	-7.4108 -35.2911
13/04/2024 10:26:54	Camutanga - PE	18	Ligado	0v	174 metros	-7.4103 -35.2896
13/04/2024 10:27:04	Camutanga - PE	15	Ligado	0v	Parado	-7.4103 -35.2896
13/04/2024 10:27:25	Camutanga - PE	17	Ligado	0v	151 metros	-7.4095 -35.2885
13/04/2024 10:27:35	Camutanga - PE	16	Ligado	0v	53 metros	-7.4094 -35.2880
13/04/2024 10:28:15	Camutanga - PE	18	Ligado	0v	161 metros	-7.4089 -35.2867
13/04/2024 10:28:55	Camutanga - PE	20	Ligado	0v	194 metros	-7.4081 -35.2851
13/04/2024 10:29:16	Camutanga - PE	19	Ligado	0v	112 metros	-7.4076 -35.2843
13/04/2024 10:29:35	Camutanga - PE	16	Ligado	0v	72 metros	-7.4074 -35.2836
13/04/2024 10:29:49	Camutanga - PE	17	Ligado	0v	68 metros	-7.4074 -35.2830
13/04/2024 10:30:15	Avenida Pedro Albuquerque Uchoa - Camutanga - PE	0	Ligado	0v	81 metros	-7.4073 -35.2823
13/04/2024 10:30:55	Avenida Pedro Albuquerque Uchoa - Camutanga - PE	0	Ligado	0v	Parado	-7.4073 -35.2823
13/04/2024 10:31:21	Avenida Pedro Albuquerque Uchoa - Camutanga - PE	11	Ligado	0v	80 metros	-7.4071 -35.2816
13/04/2024 10:31:35	Avenida Pedro Albuquerque Uchoa - Camutanga - PE	19	Ligado	0v	51 metros	-7.4069 -35.2812

13/04/2024 10:32:15	Camutanga - PE	17	Ligado	0v	162 metros	-7.4067 -35.2797
13/04/2024 10:32:44	Avenida Pedro Albuquerque Uchoa - Camutanga - PE	11	Ligado	0v	151 metros	-7.4066 -35.2784
13/04/2024 10:32:55	Avenida Pedro Albuquerque Uchoa - Camutanga - PE	10	Ligado	0v	Parado	-7.4066 -35.2784
13/04/2024 10:33:35	Rua Elizete Maria Xavier - Camutanga - PE	13	Ligado	0v	103 metros	-7.4072 -35.2776
13/04/2024 10:34:15	Rua Joaquim Nabuco - Camutanga - PE	0	Ligado	0v	103 metros	-7.4080 -35.2772
13/04/2024 10:34:55	Rua Joaquim Nabuco - Camutanga - PE	0	Ligado	0v	86 metros	-7.4076 -35.2765
13/04/2024 10:35:35	Rua Joaquim Nabuco - Camutanga - PE	0	Ligado	0v	93 metros	-7.4072 -35.2758
13/04/2024 10:36:15	Rua Joaquim Nabuco - Camutanga - PE	0	Ligado	0v	Parado	-7.4072 -35.2758
13/04/2024 10:36:55	Avenida Moisés Correia - Camutanga - PE	0	Ligado	0v	56 metros	-7.4076 -35.2755
13/04/2024 10:37:35	Avenida Moisés Correia - Camutanga - PE	0	Ligado	0v	Parado	-7.4076 -35.2755
13/04/2024 10:38:15	Avenida Moisés Correia - Camutanga - PE	0	Ligado	0v	Parado	-7.4076 -35.2755
13/04/2024 10:38:55	Avenida Moisés Correia - Camutanga - PE	0	Ligado	0v	Parado	-7.4076 -35.2755
13/04/2024 10:39:35	Avenida Moisés Correia - Camutanga - PE	0	Ligado	0v	Parado	-7.4076 -35.2755
13/04/2024 10:40:15	Avenida Moisés Correia - Camutanga - PE	0	Ligado	0v	Parado	-7.4076 -35.2755
13/04/2024 10:40:55	Avenida Moisés Correia - Camutanga - PE	0	Ligado	0v	Parado	-7.4076 -35.2755
13/04/2024 10:41:35	Avenida Moisés Correia - Camutanga - PE	0	Ligado	0v	Parado	-7.4076 -35.2755
13/04/2024 10:43:16						
13/04/2024 10:48:15	Avenida Moisés Correia - Camutanga - PE	0	Desligado	0v	Parado	-7.4076 -35.2755
13/04/2024 10:53:15	Avenida Moisés Correia - Camutanga - PE	0	Desligado	0v	Parado	-7.4076 -35.2755
13/04/2024 10:58:15	Avenida Moisés Correia - Camutanga - PE	0	Desligado	0v	Parado	-7.4076 -35.2755
13/04/2024 11:03:15	Avenida Moisés Correia - Camutanga - PE	0	Desligado	0v	Parado	-7.4076 -35.2755
13/04/2024 11:08:15	Avenida Moisés Correia - Camutanga - PE	0	Desligado	0v	Parado	-7.4076 -35.2755

13/04/2024 14:53:15	Avenida Moisés Correia - Camutanga - PE	0	Desligado	0v	Parado	-7.4076 -35.2755
13/04/2024 14:58:15	Avenida Moisés Correia - Camutanga - PE	0	Desligado	0v	Parado	-7.4076 -35.2755
13/04/2024 15:03:15	Avenida Moisés Correia - Camutanga - PE	0	Desligado	0v	Parado	-7.4076 -35.2755
13/04/2024 15:08:15	Avenida Moisés Correia - Camutanga - PE	0	Desligado	0v	Parado	-7.4076 -35.2755
13/04/2024 15:13:15	Avenida Moisés Correia - Camutanga - PE	0	Desligado	0v	Parado	-7.4076 -35.2755
13/04/2024 15:18:15	Avenida Moisés Correia - Camutanga - PE	0	Desligado	0v	Parado	-7.4076 -35.2755
13/04/2024 15:23:15	Avenida Moisés Correia - Camutanga - PE	0	Desligado	0v	Parado	-7.4076 -35.2755
13/04/2024 15:28:15	Avenida Moisés Correia - Camutanga - PE	0	Desligado	0v	Parado	-7.4076 -35.2755
13/04/2024 15:33:15	Avenida Moisés Correia - Camutanga - PE	0	Desligado	0v	Parado	-7.4076 -35.2755
13/04/2024 15:38:15	Avenida Moisés Correia - Camutanga - PE	0	Desligado	0v	Parado	-7.4076 -35.2755
13/04/2024 15:43:15	Avenida Moisés Correia - Camutanga - PE	0	Desligado	0v	Parado	-7.4076 -35.2755
13/04/2024 15:48:15	Avenida Moisés Correia - Camutanga - PE	0	Desligado	0v	Parado	-7.4076 -35.2755
13/04/2024 15:53:15	Avenida Moisés Correia - Camutanga - PE	0	Desligado	0v	Parado	-7.4076 -35.2755
13/04/2024 15:58:15	Avenida Moisés Correia - Camutanga - PE	0	Desligado	0v	Parado	-7.4076 -35.2755
13/04/2024 16:03:15	Avenida Moisés Correia - Camutanga - PE	0	Desligado	0v	Parado	-7.4076 -35.2755
13/04/2024 16:08:15	Avenida Moisés Correia - Camutanga - PE	0	Desligado	0v	Parado	-7.4076 -35.2755
13/04/2024 16:13:15	Avenida Moisés Correia - Camutanga - PE	0	Desligado	0v	Parado	-7.4076 -35.2755
13/04/2024 16:18:15	Avenida Moisés Correia - Camutanga - PE	0	Desligado	0v	Parado	-7.4076 -35.2755
13/04/2024 16:23:15	Avenida Moisés Correia - Camutanga - PE	0	Desligado	0v	Parado	-7.4076 -35.2755
13/04/2024 16:33:33	Avenida Moisés Correia - Camutanga - PE	0	Desligado	0v	Parado	-7.4076 -35.2755
13/04/2024 16:38:33	Avenida Moisés Correia - Camutanga - PE	0	Desligado	0v	Parado	-7.4076 -35.2755
13/04/2024 16:43:33	Avenida Moisés Correia - Camutanga - PE	0	Desligado	0v	Parado	-7.4076 -35.2755

13/04/2024 16:48:33	Avenida Moisés Correia - Camutanga - PE	0	Desligado	0v	Parado	-7.4076 -35.2755
13/04/2024 16:53:33	Avenida Moisés Correia - Camutanga - PE	0	Desligado	0v	Parado	-7.4076 -35.2755
13/04/2024 16:58:33	Avenida Moisés Correia - Camutanga - PE	0	Desligado	0v	Parado	-7.4076 -35.2755
13/04/2024 17:03:33	Avenida Moisés Correia - Camutanga - PE	0	Desligado	0v	Parado	-7.4076 -35.2755
13/04/2024 17:08:33	Avenida Moisés Correia - Camutanga - PE	0	Desligado	0v	Parado	-7.4076 -35.2755
13/04/2024 17:13:33	Avenida Moisés Correia - Camutanga - PE	0	Desligado	0v	Parado	-7.4076 -35.2755
13/04/2024 17:18:33	Avenida Moisés Correia - Camutanga - PE	0	Desligado	0v	Parado	-7.4076 -35.2755
13/04/2024 17:23:33	Avenida Moisés Correia - Camutanga - PE	0	Desligado	0v	Parado	-7.4076 -35.2755
13/04/2024 17:28:33	Avenida Moisés Correia - Camutanga - PE	0	Desligado	0v	Parado	-7.4076 -35.2755
13/04/2024 17:33:33	Avenida Moisés Correia - Camutanga - PE	0	Desligado	0v	Parado	-7.4076 -35.2755
13/04/2024 17:38:33	Avenida Moisés Correia - Camutanga - PE	0	Desligado	0v	Parado	-7.4076 -35.2755
13/04/2024 17:43:33	Avenida Moisés Correia - Camutanga - PE	0	Desligado	0v	Parado	-7.4076 -35.2755
13/04/2024 17:48:33	Avenida Moisés Correia - Camutanga - PE	0	Desligado	0v	Parado	-7.4076 -35.2755
13/04/2024 17:53:33	Avenida Moisés Correia - Camutanga - PE	0	Desligado	0v	Parado	-7.4076 -35.2755
13/04/2024 17:58:33	Avenida Moisés Correia - Camutanga - PE	0	Desligado	0v	Parado	-7.4076 -35.2755
13/04/2024 18:03:33	Avenida Moisés Correia - Camutanga - PE	0	Desligado	0v	Parado	-7.4076 -35.2755
13/04/2024 18:14:12	Avenida Moisés Correia - Camutanga - PE	0	Desligado	0v	Parado	-7.4076 -35.2755
13/04/2024 18:19:12	Avenida Moisés Correia - Camutanga - PE	0	Desligado	0v	Parado	-7.4076 -35.2755
13/04/2024 18:24:12	Avenida Moisés Correia - Camutanga - PE	0	Desligado	0v	Parado	-7.4076 -35.2755
13/04/2024 18:29:12	Avenida Moisés Correia - Camutanga - PE	0	Desligado	0v	Parado	-7.4076 -35.2755
13/04/2024 18:34:12	Avenida Moisés Correia - Camutanga - PE	0	Desligado	0v	Parado	-7.4076 -35.2755
13/04/2024 18:39:12	Avenida Moisés Correia - Camutanga - PE	0	Desligado	0v	Parado	-7.4076 -35.2755

13/04/2024 18:44:12	Avenida Moisés Correia - Camutanga - PE	0	Desligado	0v	Parado	-7.4076 -35.2755
13/04/2024 18:49:12	Avenida Moisés Correia - Camutanga - PE	0	Desligado	0v	Parado	-7.4076 -35.2755
13/04/2024 18:54:12	Avenida Moisés Correia - Camutanga - PE	0	Desligado	0v	Parado	-7.4076 -35.2755
13/04/2024 18:59:12	Avenida Moisés Correia - Camutanga - PE	0	Desligado	0v	Parado	-7.4076 -35.2755
13/04/2024 19:04:12	Avenida Moisés Correia - Camutanga - PE	0	Desligado	0v	Parado	-7.4076 -35.2755
13/04/2024 19:09:12	Avenida Moisés Correia - Camutanga - PE	0	Desligado	0v	Parado	-7.4076 -35.2755
13/04/2024 19:14:12	Avenida Moisés Correia - Camutanga - PE	0	Desligado	0v	Parado	-7.4076 -35.2755
13/04/2024 19:19:12	Avenida Moisés Correia - Camutanga - PE	0	Desligado	0v	Parado	-7.4076 -35.2755
13/04/2024 19:24:12	Avenida Moisés Correia - Camutanga - PE	0	Desligado	0v	Parado	-7.4076 -35.2755
13/04/2024 19:29:12	Avenida Moisés Correia - Camutanga - PE	0	Desligado	0v	Parado	-7.4076 -35.2755
13/04/2024 19:34:12	Avenida Moisés Correia - Camutanga - PE	0	Desligado	0v	Parado	-7.4076 -35.2755
13/04/2024 19:44:30	Avenida Moisés Correia - Camutanga - PE	0	Desligado	0v	Parado	-7.4076 -35.2755
13/04/2024 19:49:30	Avenida Moisés Correia - Camutanga - PE	0	Desligado	0v	Parado	-7.4076 -35.2755
13/04/2024 19:54:30	Avenida Moisés Correia - Camutanga - PE	0	Desligado	0v	Parado	-7.4076 -35.2755
13/04/2024 19:59:30	Avenida Moisés Correia - Camutanga - PE	0	Desligado	0v	Parado	-7.4076 -35.2755
13/04/2024 20:04:30	Avenida Moisés Correia - Camutanga - PE	0	Desligado	0v	Parado	-7.4076 -35.2755
13/04/2024 20:09:30	Avenida Moisés Correia - Camutanga - PE	0	Desligado	0v	Parado	-7.4076 -35.2755
13/04/2024 20:14:30	Avenida Moisés Correia - Camutanga - PE	0	Desligado	0v	Parado	-7.4076 -35.2755
13/04/2024 20:19:30	Avenida Moisés Correia - Camutanga - PE	0	Desligado	0v	Parado	-7.4076 -35.2755
13/04/2024 20:24:30	Avenida Moisés Correia - Camutanga - PE	0	Desligado	0v	Parado	-7.4076 -35.2755
13/04/2024 20:29:30	Avenida Moisés Correia - Camutanga - PE	0	Desligado	0v	Parado	-7.4076 -35.2755
13/04/2024 20:34:30	Avenida Moisés Correia - Camutanga - PE	0	Desligado	0v	Parado	-7.4076 -35.2755

13/04/2024 22:33:36	Avenida Moisés Correia - Camutanga - PE	0	Desligado	0v	Parado	-7.4076 -35.2755
13/04/2024 22:38:36	Avenida Moisés Correia - Camutanga - PE	0	Desligado	0v	Parado	-7.4076 -35.2755
13/04/2024 22:43:36	Avenida Moisés Correia - Camutanga - PE	0	Desligado	0v	Parado	-7.4076 -35.2755
13/04/2024 22:48:36	Avenida Moisés Correia - Camutanga - PE	0	Desligado	0v	Parado	-7.4076 -35.2755
13/04/2024 22:53:36	Avenida Moisés Correia - Camutanga - PE	0	Desligado	0v	Parado	-7.4076 -35.2755
13/04/2024 22:58:36	Avenida Moisés Correia - Camutanga - PE	0	Desligado	0v	Parado	-7.4076 -35.2755
13/04/2024 23:03:36	Avenida Moisés Correia - Camutanga - PE	0	Desligado	0v	Parado	-7.4076 -35.2755
13/04/2024 23:08:36	Avenida Moisés Correia - Camutanga - PE	0	Desligado	0v	Parado	-7.4076 -35.2755
13/04/2024 23:13:36	Avenida Moisés Correia - Camutanga - PE	0	Desligado	0v	Parado	-7.4076 -35.2755
13/04/2024 23:18:36	Avenida Moisés Correia - Camutanga - PE	0	Desligado	0v	Parado	-7.4076 -35.2755
13/04/2024 23:23:36	Avenida Moisés Correia - Camutanga - PE	0	Desligado	0v	Parado	-7.4076 -35.2755
13/04/2024 23:28:36	Avenida Moisés Correia - Camutanga - PE	0	Desligado	0v	Parado	-7.4076 -35.2755
13/04/2024 23:33:36	Avenida Moisés Correia - Camutanga - PE	0	Desligado	0v	Parado	-7.4076 -35.2755
13/04/2024 23:38:36	Avenida Moisés Correia - Camutanga - PE	0	Desligado	0v	Parado	-7.4076 -35.2755
13/04/2024 23:43:36	Avenida Moisés Correia - Camutanga - PE	0	Desligado	0v	Parado	-7.4076 -35.2755
13/04/2024 23:48:36	Avenida Moisés Correia - Camutanga - PE	0	Desligado	0v	Parado	-7.4076 -35.2755
13/04/2024 23:53:36	Avenida Moisés Correia - Camutanga - PE	0	Desligado	0v	Parado	-7.4076 -35.2755
13/04/2024 23:58:36	Avenida Moisés Correia - Camutanga - PE	0	Desligado	0v	Parado	-7.4076 -35.2755
14/04/2024 00:03:36	Avenida Moisés Correia - Camutanga - PE	0	Desligado	0v	Parado	-7.4076 -35.2755
14/04/2024 00:08:36	Avenida Moisés Correia - Camutanga - PE	0	Desligado	0v	Parado	-7.4076 -35.2755
14/04/2024 00:13:36	Avenida Moisés Correia - Camutanga - PE	0	Desligado	0v	Parado	-7.4076 -35.2755
14/04/2024 00:18:36	Avenida Moisés Correia - Camutanga - PE	0	Desligado	0v	Parado	-7.4076 -35.2755

14/04/2024 09:33:36	Avenida Moisés Correia - Camutanga - PE	0	Desligado	0v	Parado	-7.4076 -35.2755
14/04/2024 09:38:36	Avenida Moisés Correia - Camutanga - PE	0	Desligado	0v	Parado	-7.4076 -35.2755
14/04/2024 09:43:36	Avenida Moisés Correia - Camutanga - PE	0	Desligado	0v	Parado	-7.4076 -35.2755
14/04/2024 09:48:36	Avenida Moisés Correia - Camutanga - PE	0	Desligado	0v	Parado	-7.4076 -35.2755
14/04/2024 09:53:36	Avenida Moisés Correia - Camutanga - PE	0	Desligado	0v	Parado	-7.4076 -35.2755
14/04/2024 09:58:36	Avenida Moisés Correia - Camutanga - PE	0	Desligado	0v	Parado	-7.4076 -35.2755
14/04/2024 10:03:36	Avenida Moisés Correia - Camutanga - PE	0	Desligado	0v	Parado	-7.4076 -35.2755
14/04/2024 10:08:36	Avenida Moisés Correia - Camutanga - PE	0	Desligado	0v	Parado	-7.4076 -35.2755
14/04/2024 10:15:28	Avenida Moisés Correia - Camutanga - PE	0	Desligado	0v	Parado	-7.4076 -35.2755
14/04/2024 10:20:28	Avenida Moisés Correia - Camutanga - PE	0	Desligado	0v	Parado	-7.4076 -35.2755
14/04/2024 10:25:28	Avenida Moisés Correia - Camutanga - PE	0	Desligado	0v	Parado	-7.4076 -35.2755
14/04/2024 10:30:28	Avenida Moisés Correia - Camutanga - PE	0	Desligado	0v	Parado	-7.4076 -35.2755
14/04/2024 10:35:28	Avenida Moisés Correia - Camutanga - PE	0	Desligado	0v	Parado	-7.4076 -35.2755
14/04/2024 10:40:28	Avenida Moisés Correia - Camutanga - PE	0	Desligado	0v	Parado	-7.4076 -35.2755
14/04/2024 10:45:28	Avenida Moisés Correia - Camutanga - PE	0	Desligado	0v	Parado	-7.4076 -35.2755
14/04/2024 10:50:28	Avenida Moisés Correia - Camutanga - PE	0	Desligado	0v	Parado	-7.4076 -35.2755
14/04/2024 10:55:28	Avenida Moisés Correia - Camutanga - PE	0	Desligado	0v	Parado	-7.4076 -35.2755
14/04/2024 11:00:28	Avenida Moisés Correia - Camutanga - PE	0	Desligado	0v	Parado	-7.4076 -35.2755
14/04/2024 11:05:28	Avenida Moisés Correia - Camutanga - PE	0	Desligado	0v	Parado	-7.4076 -35.2755
14/04/2024 11:10:28	Avenida Moisés Correia - Camutanga - PE	0	Desligado	0v	Parado	-7.4076 -35.2755
14/04/2024 11:15:28	Avenida Moisés Correia - Camutanga - PE	0	Desligado	0v	Parado	-7.4076 -35.2755
14/04/2024 11:20:28	Avenida Moisés Correia - Camutanga - PE	0	Desligado	0v	Parado	-7.4076 -35.2755

14/04/2024 16:55:28	Avenida Moisés Correia - Camutanga - PE	0	Desligado	0v	Parado	-7.4076 -35.2755
14/04/2024 17:00:28	Avenida Moisés Correia - Camutanga - PE	0	Desligado	0v	Parado	-7.4076 -35.2755
14/04/2024 17:05:28	Avenida Moisés Correia - Camutanga - PE	0	Desligado	0v	Parado	-7.4076 -35.2755
14/04/2024 17:10:28	Avenida Moisés Correia - Camutanga - PE	0	Desligado	0v	Parado	-7.4076 -35.2755
14/04/2024 17:15:28	Avenida Moisés Correia - Camutanga - PE	0	Desligado	0v	Parado	-7.4076 -35.2755
14/04/2024 17:20:28	Avenida Moisés Correia - Camutanga - PE	0	Desligado	0v	Parado	-7.4076 -35.2755
14/04/2024 17:25:28	Avenida Moisés Correia - Camutanga - PE	0	Desligado	0v	Parado	-7.4076 -35.2755
14/04/2024 17:30:28	Avenida Moisés Correia - Camutanga - PE	0	Desligado	0v	Parado	-7.4076 -35.2755
14/04/2024 17:35:28	Avenida Moisés Correia - Camutanga - PE	0	Desligado	0v	Parado	-7.4076 -35.2755
14/04/2024 17:40:28	Avenida Moisés Correia - Camutanga - PE	0	Desligado	0v	Parado	-7.4076 -35.2755
14/04/2024 17:45:28	Avenida Moisés Correia - Camutanga - PE	0	Desligado	0v	Parado	-7.4076 -35.2755
14/04/2024 17:50:28	Avenida Moisés Correia - Camutanga - PE	0	Desligado	0v	Parado	-7.4076 -35.2755
14/04/2024 17:55:28	Avenida Moisés Correia - Camutanga - PE	0	Desligado	0v	Parado	-7.4076 -35.2755
14/04/2024 18:00:28	Avenida Moisés Correia - Camutanga - PE	0	Desligado	0v	Parado	-7.4076 -35.2755
14/04/2024 18:05:28	Avenida Moisés Correia - Camutanga - PE	0	Desligado	0v	Parado	-7.4076 -35.2755
14/04/2024 18:10:28	Avenida Moisés Correia - Camutanga - PE	0	Desligado	0v	Parado	-7.4076 -35.2755
14/04/2024 18:15:28	Avenida Moisés Correia - Camutanga - PE	0	Desligado	0v	Parado	-7.4076 -35.2755
14/04/2024 18:20:28	Avenida Moisés Correia - Camutanga - PE	0	Desligado	0v	Parado	-7.4076 -35.2755
14/04/2024 18:23:38	Avenida Moisés Correia - Camutanga - PE	0	Desligado	0v	Parado	-7.4076 -35.2755
14/04/2024 18:23:55						
14/04/2024 18:24:31	Avenida Moisés Correia - Camutanga - PE	0	Ligado	0v	Parado	-7.4076 -35.2755
14/04/2024 18:25:11	Avenida Moisés Correia - Camutanga - PE	0	Ligado	0v	Parado	-7.4076 -35.2755

14/04/2024 18:25:51	Avenida Moisés Correia - Camutanga - PE	0	Ligado	0v	Parado	-7.4076 -35.2755
14/04/2024 18:26:31	Avenida Moisés Correia - Camutanga - PE	0	Ligado	0v	Parado	-7.4076 -35.2755
14/04/2024 18:27:11	Avenida Moisés Correia - Camutanga - PE	0	Ligado	0v	Parado	-7.4076 -35.2755
14/04/2024 18:27:51	Avenida Moisés Correia - Camutanga - PE	0	Ligado	0v	Parado	-7.4076 -35.2755
14/04/2024 18:28:31	Avenida Moisés Correia - Camutanga - PE	0	Ligado	0v	Parado	-7.4076 -35.2755
14/04/2024 18:29:11	Avenida Moisés Correia - Camutanga - PE	0	Ligado	0v	Parado	-7.4076 -35.2755
14/04/2024 18:29:51	Avenida Moisés Correia - Camutanga - PE	0	Ligado	0v	Parado	-7.4076 -35.2755
14/04/2024 18:30:31	Avenida Moisés Correia - Camutanga - PE	0	Ligado	0v	Parado	-7.4076 -35.2755
14/04/2024 18:30:42						
14/04/2024 18:31:11	Avenida Moisés Correia - Camutanga - PE	0	Desligado	0v	Parado	-7.4076 -35.2755
14/04/2024 18:31:51	Avenida Moisés Correia - Camutanga - PE	0	Desligado	0v	Parado	-7.4076 -35.2755
14/04/2024 18:36:51	Avenida Moisés Correia - Camutanga - PE	0	Desligado	0v	Parado	-7.4076 -35.2755
14/04/2024 18:41:51	Avenida Moisés Correia - Camutanga - PE	0	Desligado	0v	Parado	-7.4076 -35.2755
14/04/2024 18:46:51	Avenida Moisés Correia - Camutanga - PE	0	Desligado	0v	Parado	-7.4076 -35.2755
14/04/2024 18:51:51	Avenida Moisés Correia - Camutanga - PE	0	Desligado	0v	Parado	-7.4076 -35.2755
14/04/2024 18:56:51	Avenida Moisés Correia - Camutanga - PE	0	Desligado	0v	Parado	-7.4076 -35.2755
14/04/2024 19:01:51	Avenida Moisés Correia - Camutanga - PE	0	Desligado	0v	Parado	-7.4076 -35.2755
14/04/2024 19:06:51	Avenida Moisés Correia - Camutanga - PE	0	Desligado	0v	Parado	-7.4076 -35.2755
14/04/2024 19:11:51	Avenida Moisés Correia - Camutanga - PE	0	Desligado	0v	Parado	-7.4076 -35.2755
14/04/2024 19:16:51	Avenida Moisés Correia - Camutanga - PE	0	Desligado	0v	Parado	-7.4076 -35.2755
14/04/2024 19:21:51	Avenida Moisés Correia - Camutanga - PE	0	Desligado	0v	Parado	-7.4076 -35.2755
14/04/2024 19:26:51	Avenida Moisés Correia - Camutanga - PE	0	Desligado	0v	Parado	-7.4076 -35.2755

14/04/2024 19:31:51	Avenida Moisés Correia - Camutanga - PE	0	Desligado	0v	Parado	-7.4076 -35.2755
14/04/2024 19:36:06	Avenida Moisés Correia - Camutanga - PE	0	Desligado	0v	Parado	-7.4076 -35.2755
14/04/2024 19:36:12						
14/04/2024 19:36:48	Avenida Moisés Correia - Camutanga - PE	0	Ligado	0v	Parado	-7.4076 -35.2755
14/04/2024 19:37:28	Avenida Moisés Correia - Camutanga - PE	0	Ligado	0v	Parado	-7.4076 -35.2755
14/04/2024 19:38:08	Avenida Moisés Correia - Camutanga - PE	0	Ligado	0v	Parado	-7.4076 -35.2755
14/04/2024 19:38:48	Avenida Moisés Correia - Camutanga - PE	0	Ligado	0v	Parado	-7.4076 -35.2755
14/04/2024 19:39:28	Avenida Moisés Correia - Camutanga - PE	0	Ligado	0v	Parado	-7.4076 -35.2755
14/04/2024 19:40:08	Avenida Moisés Correia - Camutanga - PE	0	Ligado	0v	Parado	-7.4076 -35.2755
14/04/2024 19:40:48	Avenida Moisés Correia - Camutanga - PE	0	Ligado	0v	Parado	-7.4076 -35.2755
14/04/2024 19:41:28	Avenida Moisés Correia - Camutanga - PE	0	Ligado	0v	Parado	-7.4076 -35.2755
14/04/2024 19:42:08	Avenida Moisés Correia - Camutanga - PE	0	Ligado	0v	Parado	-7.4076 -35.2755
14/04/2024 19:42:48	Avenida Moisés Correia - Camutanga - PE	0	Ligado	0v	Parado	-7.4076 -35.2755
14/04/2024 19:43:28	Avenida Moisés Correia - Camutanga - PE	0	Ligado	0v	Parado	-7.4076 -35.2755
14/04/2024 19:44:08	Avenida Moisés Correia - Camutanga - PE	0	Ligado	0v	Parado	-7.4076 -35.2755
14/04/2024 19:44:48	Avenida Moisés Correia - Camutanga - PE	11	Ligado	0v	54 metros	-7.4073 -35.2758
14/04/2024 19:45:28	Avenida Moisés Correia - Camutanga - PE	0	Ligado	0v	156 metros	-7.4086 -35.2752
14/04/2024 19:46:08	Avenida Moisés Correia - Camutanga - PE	0	Ligado	0v	Parado	-7.4086 -35.2752
14/04/2024 19:46:48	Avenida Moisés Correia - Camutanga - PE	0	Ligado	0v	Parado	-7.4086 -35.2752
14/04/2024 19:47:28	Avenida Moisés Correia - Camutanga - PE	0	Ligado	0v	Parado	-7.4086 -35.2752
14/04/2024 19:48:08	Avenida Moisés Correia - Camutanga - PE	0	Ligado	0v	Parado	-7.4086 -35.2752
14/04/2024 19:48:48	Avenida Moisés Correia - Camutanga - PE	0	Ligado	0v	Parado	-7.4086 -35.2752

14/04/2024 19:49:28	Avenida Moisés Correia - Camutanga - PE	0	Ligado	0v	Parado	-7.4086 -35.2752
14/04/2024 19:50:08	Avenida Moisés Correia - Camutanga - PE	0	Ligado	0v	Parado	-7.4086 -35.2752
14/04/2024 19:52:18	Avenida Doutor Simplício Tavares de Melo - Camutanga - PE	17	Ligado	0v	437 metros	-7.4070 -35.2715
14/04/2024 19:52:32	Rua Santa Cruz - Camutanga - PE	30	Ligado	0v	90 metros	-7.4074 -35.2708
14/04/2024 19:53:10	Rua Santa Cruz - Camutanga - PE	15	Ligado	0v	240 metros	-7.4088 -35.2692
14/04/2024 19:53:52	Rua Santa Cruz - Camutanga - PE	0	Ligado	0v	236 metros	-7.4103 -35.2677
14/04/2024 19:54:32	Rua Agamenon Magalhães - Camutanga - PE	16	Ligado	0v	144 metros	-7.4111 -35.2686
14/04/2024 19:55:00	Rua Agamenon Magalhães - Camutanga - PE	17	Ligado	0v	136 metros	-7.4118 -35.2696
14/04/2024 19:55:12	Rua Agamenon Magalhães - Camutanga - PE	18	Ligado	0v	63 metros	-7.4122 -35.2701
14/04/2024 19:55:52	Rua Agamenon Magalhães - Camutanga - PE	0	Ligado	0v	124 metros	-7.4129 -35.2709
14/04/2024 19:56:32	Rua Agamenon Magalhães - Camutanga - PE	0	Ligado	0v	91 metros	-7.4135 -35.2715
14/04/2024 19:57:12	Rua Agamenon Magalhães - Camutanga - PE	0	Ligado	0v	101 metros	-7.4141 -35.2722
14/04/2024 19:57:52	Rua Agamenon Magalhães - Camutanga - PE	0	Ligado	0v	103 metros	-7.4147 -35.2729
14/04/2024 19:58:32	Rua Agamenon Magalhães - Camutanga - PE	13	Ligado	0v	137 metros	-7.4150 -35.2741
14/04/2024 19:58:54	Rua Agamenon Magalhães - Camutanga - PE	10	Ligado	0v	77 metros	-7.4151 -35.2748
14/04/2024 19:59:12	Rua Agamenon Magalhães - Camutanga - PE	14	Ligado	0v	65 metros	-7.4152 -35.2754
14/04/2024 19:59:24	Rua Agamenon Magalhães - Camutanga - PE	14	Ligado	0v	Parado	-7.4152 -35.2754
14/04/2024 19:59:35	Rua Agamenon Magalhães - Camutanga - PE	16	Ligado	0v	91 metros	-7.4150 -35.2762
14/04/2024 19:59:52	Rua Agamenon Magalhães - Camutanga - PE	0	Ligado	0v	68 metros	-7.4149 -35.2768
14/04/2024 20:00:04	Rua Agamenon Magalhães - Camutanga - PE	17	Ligado	0v	54 metros	-7.4149 -35.2772
14/04/2024 20:00:16	Rua Agamenon Magalhães - Camutanga - PE	16	Ligado	0v	51 metros	-7.4151 -35.2777
14/04/2024 20:00:28	Rua Agamenon Magalhães - Camutanga - PE	15	Ligado	0v	53 metros	-7.4152 -35.2781

14/04/2024 20:00:41	Rua Agamenon Magalhães - Camutanga - PE	17	Ligado	0v	62 metros	-7.4153 -35.2787
14/04/2024 20:00:55	Camutanga - PE	15	Ligado	0v	60 metros	-7.4157 -35.2790
14/04/2024 20:01:12	Camutanga - PE	15	Ligado	0v	76 metros	-7.4162 -35.2795
14/04/2024 20:01:26	Camutanga - PE	14	Ligado	0v	67 metros	-7.4166 -35.2799
14/04/2024 20:01:36	Camutanga - PE	16	Ligado	0v	Parado	-7.4166 -35.2799
14/04/2024 20:01:46	Camutanga - PE	16	Ligado	0v	87 metros	-7.4172 -35.2804
14/04/2024 20:03:36	Camutanga - PE	19	Ligado	0v	494 metros	-7.4197 -35.2841
14/04/2024 20:04:11	Camutanga - PE	0	Ligado	0v	Parado	-7.4197 -35.2841
14/04/2024 20:04:51	Camutanga - PE	14	Ligado	0v	179 metros	-7.4203 -35.2856
14/04/2024 20:05:03	Camutanga - PE	13	Ligado	0v	Parado	-7.4203 -35.2856
14/04/2024 20:05:21	Camutanga - PE	15	Ligado	0v	121 metros	-7.4206 -35.2867
14/04/2024 20:05:31	Camutanga - PE	14	Ligado	0v	Parado	-7.4206 -35.2867
14/04/2024 20:06:04	Camutanga - PE	11	Ligado	0v	188 metros	-7.4206 -35.2884
14/04/2024 20:06:14	Camutanga - PE	10	Ligado	0v	Parado	-7.4206 -35.2884
14/04/2024 20:06:27	Camutanga - PE	14	Ligado	0v	75 metros	-7.4202 -35.2889
14/04/2024 20:06:47	Camutanga - PE	13	Ligado	0v	78 metros	-7.4202 -35.2896
14/04/2024 20:07:01	Camutanga - PE	14	Ligado	0v	60 metros	-7.4202 -35.2901
14/04/2024 20:09:32	Camutanga - PE	18	Ligado	0v	730 metros	-7.4221 -35.2965
14/04/2024 20:10:12	Camutanga - PE	12	Ligado	0v	67 metros	-7.4226 -35.2975
14/04/2024 20:16:43	Camutanga - PE	10	Ligado	0v	180 metros	-7.4232 -35.2977
14/04/2024 20:17:23	Camutanga - PE	18	Ligado	0v	198 metros	-7.4246 -35.2979
14/04/2024 20:18:03	Camutanga - PE	11	Ligado	0v	352 metros	-7.4263 -35.2973

14/04/2024 20:19:36	Camutanga - PE	15	Ligado	0v	221 metros	-7.4264 -35.2953
14/04/2024 20:20:16	Camutanga - PE	11	Ligado	0v	161 metros	-7.4261 -35.2938
14/04/2024 20:20:56	Camutanga - PE	16	Ligado	0v	324 metros	-7.4260 -35.2924
14/04/2024 20:21:36	Camutanga - PE	14	Ligado	0v	189 metros	-7.4259 -35.2907
14/04/2024 20:22:57	Camutanga - PE	10	Ligado	0v	205 metros	-7.4265 -35.2889
14/04/2024 20:23:37	Camutanga - PE	16	Ligado	0v	337 metros	-7.4278 -35.2882
14/04/2024 20:24:17	Camutanga - PE	14	Ligado	0v	166 metros	-7.4289 -35.2873
14/04/2024 20:24:57	Camutanga - PE	16	Ligado	0v	328 metros	-7.4306 -35.2875
14/04/2024 20:26:29	Camutanga - PE	10	Ligado	0v	203 metros	-7.4296 -35.2891
14/04/2024 20:28:06	Camutanga - PE	11	Ligado	0v	374 metros	-7.4314 -35.2919
14/04/2024 20:29:40	Camutanga - PE	16	Ligado	0v	667 metros	-7.4325 -35.2944
14/04/2024 20:30:20	Camutanga - PE	14	Ligado	0v	130 metros	-7.4329 -35.2955
14/04/2024 20:31:03	Camutanga - PE	11	Ligado	0v	445 metros	-7.4328 -35.2963
14/04/2024 20:31:43	Camutanga - PE	14	Ligado	0v	311 metros	-7.4330 -35.2975
14/04/2024 20:32:50	Camutanga - PE	19	Ligado	0v	662 metros	-7.4330 -35.3003
14/04/2024 20:33:02	Camutanga - PE	23	Ligado	0v	73 metros	-7.4331 -35.3010
14/04/2024 20:33:21	Camutanga - PE	17	Ligado	0v	118 metros	-7.4326 -35.3019
14/04/2024 20:33:42	Camutanga - PE	16	Ligado	0v	112 metros	-7.4324 -35.3029
14/04/2024 20:33:53	Camutanga - PE	16	Ligado	0v	51 metros	-7.4326 -35.3033
14/04/2024 20:34:09	Camutanga - PE	21	Ligado	0v	85 metros	-7.4327 -35.3041
14/04/2024 20:34:28	Camutanga - PE	15	Ligado	0v	105 metros	-7.4329 -35.3050
14/04/2024 20:34:43	Camutanga - PE	18	Ligado	0v	72 metros	-7.4333 -35.3055

14/04/2024 20:34:54	Camutanga - PE	19	Ligado	0v	Parado	-7.4333 -35.3055
14/04/2024 20:35:29	Camutanga - PE	13	Ligado	0v	188 metros	-7.4350 -35.3057
14/04/2024 20:36:09	Camutanga - PE	11	Ligado	0v	88 metros	-7.4347 -35.3064
14/04/2024 20:36:32	Camutanga - PE	16	Ligado	0v	90 metros	-7.4343 -35.3071
14/04/2024 20:38:10	Camutanga - PE	15	Ligado	0v	402 metros	-7.4309 -35.3085
14/04/2024 20:38:50	Camutanga - PE	18	Ligado	0v	541 metros	-7.4297 -35.3089
14/04/2024 20:39:47	Camutanga - PE	20	Ligado	0v	664 metros	-7.4293 -35.3105
14/04/2024 20:40:27	Camutanga - PE	23	Ligado	0v	239 metros	-7.4292 -35.3127
14/04/2024 20:41:07	Camutanga - PE	17	Ligado	0v	465 metros	-7.4297 -35.3147
14/04/2024 20:42:21	Camutanga - PE	10	Ligado	0v	159 metros	-7.4305 -35.3159
14/04/2024 20:43:04	Camutanga - PE	14	Ligado	0v	220 metros	-7.4306 -35.3165
14/04/2024 20:44:07	Camutanga - PE	21	Ligado	0v	311 metros	-7.4312 -35.3192
14/04/2024 20:44:47	Camutanga - PE	18	Ligado	0v	523 metros	-7.4314 -35.3212
14/04/2024 20:45:27	Camutanga - PE	20	Ligado	0v	223 metros	-7.4317 -35.3231
14/04/2024 20:46:25	Camutanga - PE	10	Ligado	0v	337 metros	-7.4321 -35.3241
14/04/2024 20:47:28	Camutanga - PE	19	Ligado	0v	477 metros	-7.4324 -35.3254
14/04/2024 20:48:46	Camutanga - PE	0	Ligado	0v	153 metros	-7.4324 -35.3268
14/04/2024 20:49:26	Camutanga - PE	0	Ligado	0v	Parado	-7.4324 -35.3268
14/04/2024 20:49:40	Camutanga - PE	14	Ligado	0v	Parado	-7.4324 -35.3268
14/04/2024 20:50:01	Camutanga - PE	21	Ligado	0v	135 metros	-7.4331 -35.3278
14/04/2024 20:50:20	Camutanga - PE	10	Ligado	0v	228 metros	-7.4331 -35.3287
14/04/2024 20:50:46	Camutanga - PE	0	Ligado	0v	Parado	-7.4331 -35.3287

14/04/2024 20:51:26	Camutanga - PE	0	Ligado	0v	Parado	-7.4331 -35.3287
14/04/2024 20:52:06	Camutanga - PE	0	Ligado	0v	Parado	-7.4331 -35.3287
14/04/2024 20:52:46	Camutanga - PE	0	Ligado	0v	Parado	-7.4331 -35.3287
14/04/2024 20:53:26	Camutanga - PE	0	Ligado	0v	97 metros	-7.4331 -35.3278
14/04/2024 20:53:47	Camutanga - PE	15	Ligado	0v	Parado	-7.4331 -35.3278
14/04/2024 20:54:02	Camutanga - PE	11	Ligado	0v	197 metros	-7.4326 -35.3270
14/04/2024 20:54:12	Camutanga - PE	20	Ligado	0v	Parado	-7.4326 -35.3270
14/04/2024 20:54:46	Camutanga - PE	16	Ligado	0v	241 metros	-7.4323 -35.3248
14/04/2024 20:54:58	Camutanga - PE	12	Ligado	0v	291 metros	-7.4323 -35.3244
14/04/2024 20:55:16	Camutanga - PE	15	Ligado	0v	183 metros	-7.4320 -35.3238
14/04/2024 20:55:26	Camutanga - PE	10	Ligado	0v	Parado	-7.4320 -35.3238
14/04/2024 20:55:36	Camutanga - PE	13	Ligado	0v	420 metros	-7.4318 -35.3233
14/04/2024 20:55:58	Camutanga - PE	23	Ligado	0v	537 metros	-7.4313 -35.3223
14/04/2024 20:58:56	Camutanga - PE	16	Ligado	0v	865 metros	-7.4297 -35.3146
14/04/2024 20:59:36	Camutanga - PE	25	Ligado	0v	204 metros	-7.4293 -35.3128
14/04/2024 21:00:16	Camutanga - PE	11	Ligado	0v	251 metros	-7.4294 -35.3105
14/04/2024 21:00:56	Camutanga - PE	14	Ligado	0v	442 metros	-7.4296 -35.3088
14/04/2024 21:02:18	Camutanga - PE	24	Ligado	0v	385 metros	-7.4267 -35.3068
14/04/2024 21:02:58	Camutanga - PE	29	Ligado	0v	643 metros	-7.4253 -35.3049
14/04/2024 21:03:38	Camutanga - PE	20	Ligado	0v	847 metros	-7.4250 -35.3027
14/04/2024 21:04:18	Camutanga - PE	25	Ligado	0v	259 metros	-7.4233 -35.3011
14/04/2024 21:05:39	Camutanga - PE	10	Ligado	0v	173 metros	-7.4220 -35.2972

14/04/2024 21:06:19	Camutanga - PE	24	Ligado	0v	623 metros	-7.4217 -35.2957
14/04/2024 21:06:59	Camutanga - PE	22	Ligado	0v	205 metros	-7.4216 -35.2938
14/04/2024 21:07:39	Camutanga - PE	20	Ligado	0v	421 metros	-7.4213 -35.2919
14/04/2024 21:09:23	Camutanga - PE	17	Ligado	0v	398 metros	-7.4180 -35.2905
14/04/2024 21:09:33	Camutanga - PE	15	Ligado	0v	Parado	-7.4180 -35.2905
14/04/2024 21:09:47	Camutanga - PE	12	Ligado	0v	90 metros	-7.4175 -35.2898
14/04/2024 21:09:59	Camutanga - PE	15	Ligado	0v	Parado	-7.4175 -35.2898
14/04/2024 21:10:37	Camutanga - PE	11	Ligado	0v	178 metros	-7.4161 -35.2890
14/04/2024 21:10:55	Camutanga - PE	22	Ligado	0v	88 metros	-7.4153 -35.2890
14/04/2024 21:11:23	Camutanga - PE	12	Ligado	0v	144 metros	-7.4144 -35.2880
14/04/2024 21:11:33	Camutanga - PE	18	Ligado	0v	Parado	-7.4144 -35.2880
14/04/2024 21:12:03	Camutanga - PE	22	Ligado	0v	205 metros	-7.4137 -35.2863
14/04/2024 21:12:15	Camutanga - PE	24	Ligado	0v	85 metros	-7.4134 -35.2856
14/04/2024 21:12:43	Camutanga - PE	15	Ligado	0v	143 metros	-7.4127 -35.2846
14/04/2024 21:13:06	Camutanga - PE	23	Ligado	0v	166 metros	-7.4118 -35.2834
14/04/2024 21:13:23	Camutanga - PE	23	Ligado	0v	84 metros	-7.4112 -35.2828
14/04/2024 21:14:01	Camutanga - PE	15	Ligado	0v	259 metros	-7.4097 -35.2811
14/04/2024 21:14:21	Rua Joaquim Nabuco - Camutanga - PE	29	Ligado	0v	132 metros	-7.4091 -35.2801
14/04/2024 21:14:43	Camutanga - PE	0	Ligado	0v	97 metros	-7.4088 -35.2793
14/04/2024 21:14:55	Rua Rilzélia de Carvalho Chaves - Camutanga - PE	20	Ligado	0v	56 metros	-7.4086 -35.2788
14/04/2024 21:15:23	Rua Joaquim Nabuco - Camutanga - PE	27	Ligado	0v	155 metros	-7.4081 -35.2775
14/04/2024 21:15:52	Rua Vereadora Helena de Souza Cavalcanti - Camutanga - PE	16	Ligado	0v	136 metros	-7.4075 -35.2764

14/04/2024 21:16:03	Rua Vereadora Helena de Souza Cavalcanti - Camutanga - PE	15	Ligado	0v	Parado	-7.4075 -35.2764
14/04/2024 21:16:35	Rua Josefa Ilário de Pontes - Camutanga - PE	19	Ligado	0v	149 metros	-7.4088 -35.2760
14/04/2024 21:16:52	Rua Josefa Ilário de Pontes - Camutanga - PE	14	Ligado	0v	Parado	-7.4088 -35.2760
14/04/2024 21:17:23	Rua Vereadora Helena de Souza Cavalcanti - Camutanga - PE	0	Ligado	0v	171 metros	-7.4101 -35.2754
14/04/2024 21:18:03	Rua Vereadora Helena de Souza Cavalcanti - Camutanga - PE	12	Ligado	0v	52 metros	-7.4106 -35.2752
14/04/2024 21:18:13	Rua Vereadora Helena de Souza Cavalcanti - Camutanga - PE	13	Ligado	0v	Parado	-7.4106 -35.2752
14/04/2024 21:18:42	Avenida Moisés Correia - Camutanga - PE	13	Ligado	0v	99 metros	-7.4103 -35.2743
14/04/2024 21:18:56	Avenida Moisés Correia - Camutanga - PE	22	Ligado	0v	Parado	-7.4103 -35.2743
14/04/2024 21:19:22	Travessa José Batista - Camutanga - PE	15	Ligado	0v	189 metros	-7.4088 -35.2751
14/04/2024 21:19:52	Avenida Moisés Correia - Camutanga - PE	14	Ligado	0v	134 metros	-7.4077 -35.2755
14/04/2024 21:20:03	Avenida Moisés Correia - Camutanga - PE	0	Ligado	0v	Parado	-7.4077 -35.2755
14/04/2024 21:20:44	Avenida Moisés Correia - Camutanga - PE	0	Ligado	0v	Parado	-7.4077 -35.2755
14/04/2024 21:21:24	Avenida Moisés Correia - Camutanga - PE	0	Ligado	0v	Parado	-7.4077 -35.2755
14/04/2024 21:22:04	Avenida Moisés Correia - Camutanga - PE	0	Ligado	0v	Parado	-7.4077 -35.2755
14/04/2024 21:22:44	Avenida Moisés Correia - Camutanga - PE	0	Ligado	0v	Parado	-7.4077 -35.2755
14/04/2024 21:23:24	Avenida Moisés Correia - Camutanga - PE	0	Ligado	0v	Parado	-7.4077 -35.2755
14/04/2024 21:24:04	Avenida Moisés Correia - Camutanga - PE	0	Ligado	0v	Parado	-7.4077 -35.2755
14/04/2024 21:24:44	Avenida Moisés Correia - Camutanga - PE	0	Ligado	0v	Parado	-7.4077 -35.2755
14/04/2024 21:25:24	Avenida Moisés Correia - Camutanga - PE	0	Ligado	0v	Parado	-7.4077 -35.2755
14/04/2024 21:26:04	Avenida Moisés Correia - Camutanga - PE	0	Ligado	0v	Parado	-7.4077 -35.2755
14/04/2024 21:26:44	Avenida Moisés Correia - Camutanga - PE	0	Ligado	0v	Parado	-7.4077 -35.2755
14/04/2024 21:27:24	Avenida Moisés Correia - Camutanga - PE	0	Ligado	0v	Parado	-7.4077 -35.2755



14/04/2024
21:27:27



14/04/2024 21:32:24	Avenida Moisés Correia - Camutanga - PE	0	Desligado	0v	Parado	-7.4077 -35.2755
14/04/2024 21:37:24	Avenida Moisés Correia - Camutanga - PE	0	Desligado	0v	Parado	-7.4077 -35.2755
14/04/2024 21:42:24	Avenida Moisés Correia - Camutanga - PE	0	Desligado	0v	Parado	-7.4077 -35.2755
14/04/2024 21:47:24	Avenida Moisés Correia - Camutanga - PE	0	Desligado	0v	Parado	-7.4077 -35.2755
14/04/2024 21:52:24	Avenida Moisés Correia - Camutanga - PE	0	Desligado	0v	Parado	-7.4077 -35.2755
14/04/2024 21:57:24	Avenida Moisés Correia - Camutanga - PE	0	Desligado	0v	Parado	-7.4077 -35.2755
14/04/2024 22:02:24	Avenida Moisés Correia - Camutanga - PE	0	Desligado	0v	Parado	-7.4077 -35.2755
14/04/2024 22:07:24	Avenida Moisés Correia - Camutanga - PE	0	Desligado	0v	Parado	-7.4077 -35.2755
14/04/2024 22:12:24	Avenida Moisés Correia - Camutanga - PE	0	Desligado	0v	Parado	-7.4077 -35.2755
14/04/2024 22:17:24	Avenida Moisés Correia - Camutanga - PE	0	Desligado	0v	Parado	-7.4077 -35.2755
14/04/2024 22:22:24	Avenida Moisés Correia - Camutanga - PE	0	Desligado	0v	Parado	-7.4077 -35.2755
14/04/2024 22:27:24	Avenida Moisés Correia - Camutanga - PE	0	Desligado	0v	Parado	-7.4077 -35.2755
14/04/2024 22:32:24	Avenida Moisés Correia - Camutanga - PE	0	Desligado	0v	Parado	-7.4077 -35.2755
14/04/2024 22:37:24	Avenida Moisés Correia - Camutanga - PE	0	Desligado	0v	Parado	-7.4077 -35.2755
14/04/2024 22:42:24	Avenida Moisés Correia - Camutanga - PE	0	Desligado	0v	Parado	-7.4077 -35.2755
14/04/2024 22:47:24	Avenida Moisés Correia - Camutanga - PE	0	Desligado	0v	Parado	-7.4077 -35.2755
14/04/2024 22:52:24	Avenida Moisés Correia - Camutanga - PE	0	Desligado	0v	Parado	-7.4077 -35.2755
14/04/2024 22:57:24	Avenida Moisés Correia - Camutanga - PE	0	Desligado	0v	Parado	-7.4077 -35.2755
14/04/2024 23:02:24	Avenida Moisés Correia - Camutanga - PE	0	Desligado	0v	Parado	-7.4077 -35.2755
14/04/2024 23:07:24	Avenida Moisés Correia - Camutanga - PE	0	Desligado	0v	Parado	-7.4077 -35.2755
14/04/2024 23:12:24	Avenida Moisés Correia - Camutanga - PE	0	Desligado	0v	Parado	-7.4077 -35.2755

14/04/2024 23:17:24	Avenida Moisés Correia - Camutanga - PE	0	Desligado	0v	Parado	-7.4077 -35.2755
14/04/2024 23:22:24	Avenida Moisés Correia - Camutanga - PE	0	Desligado	0v	Parado	-7.4077 -35.2755
14/04/2024 23:27:24	Avenida Moisés Correia - Camutanga - PE	0	Desligado	0v	Parado	-7.4077 -35.2755
14/04/2024 23:32:24	Avenida Moisés Correia - Camutanga - PE	0	Desligado	0v	Parado	-7.4077 -35.2755
14/04/2024 23:37:24	Avenida Moisés Correia - Camutanga - PE	0	Desligado	0v	Parado	-7.4077 -35.2755
14/04/2024 23:42:24	Avenida Moisés Correia - Camutanga - PE	0	Desligado	0v	Parado	-7.4077 -35.2755
14/04/2024 23:47:24	Avenida Moisés Correia - Camutanga - PE	0	Desligado	0v	Parado	-7.4077 -35.2755
14/04/2024 23:52:24	Avenida Moisés Correia - Camutanga - PE	0	Desligado	0v	Parado	-7.4077 -35.2755
14/04/2024 23:57:24	Avenida Moisés Correia - Camutanga - PE	0	Desligado	0v	Parado	-7.4077 -35.2755
15/04/2024 00:02:24	Avenida Moisés Correia - Camutanga - PE	0	Desligado	0v	Parado	-7.4077 -35.2755
15/04/2024 00:07:24	Avenida Moisés Correia - Camutanga - PE	0	Desligado	0v	Parado	-7.4077 -35.2755
15/04/2024 00:12:24	Avenida Moisés Correia - Camutanga - PE	0	Desligado	0v	Parado	-7.4077 -35.2755
15/04/2024 00:17:24	Avenida Moisés Correia - Camutanga - PE	0	Desligado	0v	Parado	-7.4077 -35.2755
15/04/2024 00:22:24	Avenida Moisés Correia - Camutanga - PE	0	Desligado	0v	Parado	-7.4077 -35.2755
15/04/2024 00:27:24	Avenida Moisés Correia - Camutanga - PE	0	Desligado	0v	Parado	-7.4077 -35.2755
15/04/2024 00:32:24	Avenida Moisés Correia - Camutanga - PE	0	Desligado	0v	Parado	-7.4077 -35.2755
15/04/2024 00:37:24	Avenida Moisés Correia - Camutanga - PE	0	Desligado	0v	Parado	-7.4077 -35.2755
15/04/2024 00:42:24	Avenida Moisés Correia - Camutanga - PE	0	Desligado	0v	Parado	-7.4077 -35.2755
15/04/2024 00:47:24	Avenida Moisés Correia - Camutanga - PE	0	Desligado	0v	Parado	-7.4077 -35.2755
15/04/2024 00:52:24	Avenida Moisés Correia - Camutanga - PE	0	Desligado	0v	Parado	-7.4077 -35.2755
15/04/2024 00:57:24	Avenida Moisés Correia - Camutanga - PE	0	Desligado	0v	Parado	-7.4077 -35.2755
15/04/2024 01:02:24	Avenida Moisés Correia - Camutanga - PE	0	Desligado	0v	Parado	-7.4077 -35.2755

15/04/2024 04:47:24	Avenida Moisés Correia - Camutanga - PE	0	Desligado	0v	Parado	-7.4077 -35.2755
15/04/2024 04:52:24	Avenida Moisés Correia - Camutanga - PE	0	Desligado	0v	Parado	-7.4077 -35.2755
15/04/2024 04:57:24	Avenida Moisés Correia - Camutanga - PE	0	Desligado	0v	Parado	-7.4077 -35.2755
15/04/2024 05:02:24	Avenida Moisés Correia - Camutanga - PE	0	Desligado	0v	Parado	-7.4077 -35.2755
15/04/2024 05:07:24	Avenida Moisés Correia - Camutanga - PE	0	Desligado	0v	Parado	-7.4077 -35.2755
15/04/2024 05:12:24	Avenida Moisés Correia - Camutanga - PE	0	Desligado	0v	Parado	-7.4077 -35.2755
15/04/2024 05:17:24	Avenida Moisés Correia - Camutanga - PE	0	Desligado	0v	Parado	-7.4077 -35.2755
15/04/2024 05:22:24	Avenida Moisés Correia - Camutanga - PE	0	Desligado	0v	Parado	-7.4077 -35.2755
15/04/2024 05:27:24	Avenida Moisés Correia - Camutanga - PE	0	Desligado	0v	Parado	-7.4077 -35.2755
15/04/2024 05:27:54						
15/04/2024 05:28:04	Avenida Moisés Correia - Camutanga - PE	0	Ligado	0v	Parado	-7.4077 -35.2755
15/04/2024 05:28:56	Avenida Moisés Correia - Camutanga - PE	0	Ligado	0v	Parado	-7.4077 -35.2755
15/04/2024 05:29:36	Avenida Moisés Correia - Camutanga - PE	0	Ligado	0v	Parado	-7.4077 -35.2755
15/04/2024 05:30:16	Avenida Moisés Correia - Camutanga - PE	0	Ligado	0v	Parado	-7.4077 -35.2755
15/04/2024 05:30:56	Avenida Moisés Correia - Camutanga - PE	0	Ligado	0v	Parado	-7.4077 -35.2755
15/04/2024 05:31:36	Avenida Moisés Correia - Camutanga - PE	0	Ligado	0v	Parado	-7.4077 -35.2755
15/04/2024 05:32:16	Avenida Moisés Correia - Camutanga - PE	0	Ligado	0v	Parado	-7.4077 -35.2755
15/04/2024 05:32:56	Avenida Moisés Correia - Camutanga - PE	0	Ligado	0v	Parado	-7.4077 -35.2755
15/04/2024 05:33:36	Avenida Moisés Correia - Camutanga - PE	0	Ligado	0v	Parado	-7.4077 -35.2755
15/04/2024 05:34:16	Avenida Moisés Correia - Camutanga - PE	0	Ligado	0v	Parado	-7.4077 -35.2755
15/04/2024 05:34:56	Avenida Moisés Correia - Camutanga - PE	0	Ligado	0v	Parado	-7.4077 -35.2755
15/04/2024 05:35:36	Avenida Moisés Correia - Camutanga - PE	0	Ligado	0v	Parado	-7.4077 -35.2755

15/04/2024 05:36:16	Avenida Moisés Correia - Camutanga - PE	0	Ligado	0v	Parado	-7.4077 -35.2755
15/04/2024 05:36:39	Avenida Moisés Correia - Camutanga - PE	0	Ligado	0v	Parado	-7.4077 -35.2755
15/04/2024 05:36:41						
15/04/2024 05:41:16	Avenida Moisés Correia - Camutanga - PE	0	Desligado	0v	Parado	-7.4077 -35.2755
15/04/2024 05:46:16	Avenida Moisés Correia - Camutanga - PE	0	Desligado	0v	Parado	-7.4077 -35.2755
15/04/2024 05:51:16	Avenida Moisés Correia - Camutanga - PE	0	Desligado	0v	Parado	-7.4077 -35.2755
15/04/2024 05:56:16	Avenida Moisés Correia - Camutanga - PE	0	Desligado	0v	Parado	-7.4077 -35.2755
15/04/2024 06:01:16	Avenida Moisés Correia - Camutanga - PE	0	Desligado	0v	Parado	-7.4077 -35.2755
15/04/2024 06:06:16	Avenida Moisés Correia - Camutanga - PE	0	Desligado	0v	Parado	-7.4077 -35.2755
15/04/2024 06:08:25	Avenida Moisés Correia - Camutanga - PE	0	Desligado	0v	Parado	-7.4077 -35.2755
15/04/2024 06:08:30						
15/04/2024 06:09:06	Avenida Moisés Correia - Camutanga - PE	0	Ligado	0v	Parado	-7.4077 -35.2755
15/04/2024 06:09:46	Avenida Moisés Correia - Camutanga - PE	0	Ligado	0v	Parado	-7.4077 -35.2755
15/04/2024 06:10:26	Avenida Moisés Correia - Camutanga - PE	0	Ligado	0v	Parado	-7.4077 -35.2755
15/04/2024 06:11:06	Avenida Moisés Correia - Camutanga - PE	0	Ligado	0v	Parado	-7.4077 -35.2755
15/04/2024 06:11:46	Avenida Moisés Correia - Camutanga - PE	0	Ligado	0v	Parado	-7.4077 -35.2755
15/04/2024 06:12:26	Avenida Moisés Correia - Camutanga - PE	0	Ligado	0v	Parado	-7.4077 -35.2755
15/04/2024 06:13:06	Avenida Moisés Correia - Camutanga - PE	0	Ligado	0v	Parado	-7.4077 -35.2755
15/04/2024 06:13:46	Avenida Moisés Correia - Camutanga - PE	0	Ligado	0v	Parado	-7.4077 -35.2755
15/04/2024 06:14:26	Avenida Moisés Correia - Camutanga - PE	0	Ligado	0v	Parado	-7.4077 -35.2755
15/04/2024 06:15:06	Avenida Moisés Correia - Camutanga - PE	0	Ligado	0v	Parado	-7.4077 -35.2755
15/04/2024 06:15:46	Avenida Moisés Correia - Camutanga - PE	0	Ligado	0v	Parado	-7.4077 -35.2755



15/04/2024 06:31:06	Avenida Moisés Correia - Camutanga - PE	0	Ligado	0v	Parado	-7.4077 -35.2755
15/04/2024 06:31:46	Avenida Moisés Correia - Camutanga - PE	0	Ligado	0v	Parado	-7.4077 -35.2755
15/04/2024 06:32:26	Avenida Moisés Correia - Camutanga - PE	0	Ligado	0v	104 metros	-7.4085 -35.2750
15/04/2024 06:33:06	Avenida Moisés Correia - Camutanga - PE	0	Ligado	0v	66 metros	-7.4091 -35.2749
15/04/2024 06:33:46	Avenida Moisés Correia - Camutanga - PE	11	Ligado	0v	122 metros	-7.4100 -35.2744
15/04/2024 06:34:26	Avenida Moisés Correia - Camutanga - PE	0	Ligado	0v	Parado	-7.4100 -35.2744
15/04/2024 06:35:06	Rua Juscelino Kubitschek - Camutanga - PE	0	Ligado	0v	89 metros	-7.4101 -35.2736
15/04/2024 06:35:46	Rua Juscelino Kubitschek - Camutanga - PE	0	Ligado	0v	Parado	-7.4101 -35.2736
15/04/2024 06:36:26	Rua Juscelino Kubitschek - Camutanga - PE	0	Ligado	0v	90 metros	-7.4096 -35.2729
15/04/2024 06:37:06	Rua Agamenon Magalhães - Camutanga - PE	0	Ligado	0v	84 metros	-7.4089 -35.2730
15/04/2024 06:37:46	Avenida Doutor Simplício Tavares de Melo - Camutanga - PE	0	Ligado	0v	94 metros	-7.4087 -35.2738
15/04/2024 06:38:26	Avenida Doutor Simplício Tavares de Melo - Camutanga - PE	0	Ligado	0v	Parado	-7.4087 -35.2738
15/04/2024 06:39:06	Avenida Presidente Getúlio Vargas - Camutanga - PE	11	Ligado	0v	56 metros	-7.4083 -35.2741
15/04/2024 06:39:46	Avenida Presidente Getúlio Vargas, 240 - Camutanga - PE	10	Ligado	0v	184 metros	-7.4068 -35.2749
15/04/2024 06:40:26	Avenida Moisés Correia - Camutanga - PE	0	Ligado	0v	84 metros	-7.4072 -35.2756
15/04/2024 06:41:06	Avenida Moisés Correia - Camutanga - PE	17	Ligado	0v	109 metros	-7.4063 -35.2761
15/04/2024 06:41:46	Avenida Moisés Correia - Camutanga - PE	0	Ligado	0v	78 metros	-7.4057 -35.2765
15/04/2024 06:42:26	Avenida Pedro de Albuquerque Uchôa - Camutanga - PE	15	Ligado	0v	72 metros	-7.4055 -35.2759
15/04/2024 06:43:06	Avenida Pedro de Albuquerque Uchôa - Camutanga - PE	0	Ligado	0v	151 metros	-7.4052 -35.2746
15/04/2024 06:43:46	Avenida Pedro de Albuquerque Uchôa - Camutanga - PE	12	Ligado	0v	110 metros	-7.4047 -35.2737
15/04/2024 06:44:26	Rua Santa Cruz - Camutanga - PE	13	Ligado	0v	71 metros	-7.4049 -35.2731
15/04/2024 06:45:06	Rua Santa Cruz - Camutanga - PE	0	Ligado	0v	Parado	-7.4049 -35.2731

15/04/2024 06:45:25	Rua Joaquim Nabuco - Camutanga - PE	12	Ligado	0v	64 metros	-7.4054 -35.2728
15/04/2024 06:45:46	Rua Santa Cruz - Camutanga - PE	12	Ligado	0v	82 metros	-7.4059 -35.2723
15/04/2024 06:46:26	Rua Santa Cruz - Camutanga - PE	0	Ligado	0v	99 metros	-7.4066 -35.2717
15/04/2024 06:46:45	Rua Santa Cruz - Camutanga - PE	23	Ligado	0v	94 metros	-7.4072 -35.2711
15/04/2024 06:47:07	Rua Santa Cruz - Camutanga - PE	11	Ligado	0v	157 metros	-7.4080 -35.2700
15/04/2024 06:47:47	Rua Santa Cruz - Camutanga - PE	26	Ligado	0v	272 metros	-7.4097 -35.2682
15/04/2024 06:48:27	Rua Santa Cruz - Camutanga - PE	0	Ligado	0v	110 metros	-7.4105 -35.2675
15/04/2024 06:49:07	Rua Santa Cruz - Camutanga - PE	42	Ligado	0v	262 metros	-7.4121 -35.2659
15/04/2024 06:49:47	Rua Santa Cruz - Camutanga - PE	48	Ligado	0v	510 metros	-7.4154 -35.2626
15/04/2024 06:50:02	Rodovia Pe Oitenta e Dois - Camutanga - PE	29	Ligado	0v	169 metros	-7.4160 -35.2612
15/04/2024 06:50:27	Rodovia PE-082 - Camutanga - PE	29	Ligado	0v	165 metros	-7.4172 -35.2604
15/04/2024 06:50:55	Rodovia PE-082 - Camutanga - PE	36	Ligado	0v	219 metros	-7.4189 -35.2595
15/04/2024 06:51:07	Rodovia PE-082 - Camutanga - PE	20	Ligado	0v	104 metros	-7.4198 -35.2592
15/04/2024 06:51:47	Rodovia PE-082 - Camutanga - PE	18	Ligado	0v	270 metros	-7.4222 -35.2586
15/04/2024 06:51:57	Rodovia PE-082 - Camutanga - PE	23	Ligado	0v	Parado	-7.4222 -35.2586
15/04/2024 06:52:12	Rodovia PE-082 - Camutanga - PE	41	Ligado	0v	201 metros	-7.4238 -35.2578
15/04/2024 06:52:27	Rodovia PE-082 - Camutanga - PE	42	Ligado	0v	173 metros	-7.4251 -35.2570
15/04/2024 06:52:41	Rodovia PE-082 - Camutanga - PE	21	Ligado	0v	143 metros	-7.4262 -35.2563
15/04/2024 06:52:51	Rodovia PE-082 - Camutanga - PE	13	Ligado	0v	Parado	-7.4262 -35.2563
15/04/2024 06:53:07	Rodovia PE-082 - Camutanga - PE	28	Ligado	0v	166 metros	-7.4276 -35.2558
15/04/2024 06:53:47	Rodovia PE-082 - Ferreiros - PE	48	Ligado	0v	454 metros	-7.4313 -35.2542
15/04/2024 06:54:27	Rodovia PE-082 - Ferreiros - PE	50	Ligado	0v	626 metros	-7.4363 -35.2516

15/04/2024 06:55:07	Rodovia PE-082 - Ferreiros - PE	51	Ligado	0v	531 metros	-7.4409 -35.2501
15/04/2024 06:55:38	Rodovia PE-082 - Ferreiros - PE	47	Ligado	0v	454 metros	-7.4449 -35.2498
15/04/2024 06:55:53	Rodovia PE-082 - Ferreiros - PE	29	Ligado	0v	169 metros	-7.4464 -35.2500
15/04/2024 06:56:27	Rodovia PE-082 - Ferreiros - PE	34	Ligado	0v	286 metros	-7.4489 -35.2508
15/04/2024 06:57:07	Rodovia PE-082 - Ferreiros - PE	46	Ligado	0v	387 metros	-7.4521 -35.2520
15/04/2024 06:57:21	Rodovia PE-082 - Ferreiros - PE	45	Ligado	0v	181 metros	-7.4536 -35.2527
15/04/2024 06:57:31	Rodovia PE-082 - Ferreiros - PE	43	Ligado	0v	124 metros	-7.4545 -35.2534
15/04/2024 06:57:47	Rodovia PE-082 - Ferreiros - PE	45	Ligado	0v	199 metros	-7.4556 -35.2548
15/04/2024 06:58:27	Rodovia PE-082 - Ferreiros - PE	54	Ligado	0v	601 metros	-7.4589 -35.2591
15/04/2024 06:59:07	Rodovia PE-082 - Ferreiros - PE	48	Ligado	0v	565 metros	-7.4619 -35.2632
15/04/2024 06:59:47	Rodovia PE-082 - Ferreiros - PE	50	Ligado	0v	560 metros	-7.4650 -35.2672
15/04/2024 07:00:27	Rodovia PE-082 - Ferreiros - PE	49	Ligado	0v	545 metros	-7.4679 -35.2711
15/04/2024 07:01:07	Rodovia PE-082 - Ferreiros - PE	24	Ligado	0v	480 metros	-7.4706 -35.2745
15/04/2024 07:01:47	Rodovia PE-082 - Ferreiros - PE	21	Ligado	0v	202 metros	-7.4718 -35.2759
15/04/2024 07:02:27	Rodovia PE-082 - Ferreiros - PE	52	Ligado	0v	455 metros	-7.4745 -35.2790
15/04/2024 07:03:07	Rodovia PE-082 - Ferreiros - PE	50	Ligado	0v	566 metros	-7.4779 -35.2828
15/04/2024 07:03:47	Rodovia PE-082 - Ferreiros - PE	64	Ligado	0v	602 metros	-7.4814 -35.2869
15/04/2024 07:04:27	Rodovia PE-082 - Ferreiros - PE	71	Ligado	0v	747 metros	-7.4859 -35.2920
15/04/2024 07:05:03	Rodovia PE-082 - Ferreiros - PE	63	Ligado	0v	668 metros	-7.4901 -35.2963
15/04/2024 07:05:21	Rodovia PE-082 - Ferreiros - PE	42	Ligado	0v	278 metros	-7.4925 -35.2969
15/04/2024 07:05:47	Rodovia PE-082 - Ferreiros - PE	33	Ligado	0v	184 metros	-7.4941 -35.2973
15/04/2024 07:06:27	Rodovia PE-082 - Mocs - Timbaúba - PE	26	Ligado	0v	286 metros	-7.4967 -35.2978

15/04/2024 07:07:07	Ferreiros - PE	29	Ligado	0v	339 metros	-7.4996 -35.2984
15/04/2024 07:07:47	Rodovia PE-082 - Mocs - Timbaúba - PE	34	Ligado	0v	284 metros	-7.5021 -35.2989
15/04/2024 07:08:00	Rodovia PE-082 - Mocs - Timbaúba - PE	10	Ligado	0v	97 metros	-7.5030 -35.2990
15/04/2024 07:08:27	Rodovia PE-082 - Mocs - Timbaúba - PE	0	Ligado	0v	Parado	-7.5030 -35.2990
15/04/2024 07:08:43	Rodovia PE-082 - Mocs - Timbaúba - PE	24	Ligado	0v	101 metros	-7.5039 -35.2992
15/04/2024 07:08:56	Rodovia PE-082 - Mocs - Timbaúba - PE	33	Ligado	0v	109 metros	-7.5048 -35.2996
15/04/2024 07:09:07	Rodovia PE-082 - Mocs - Timbaúba - PE	33	Ligado	0v	104 metros	-7.5056 -35.3000
15/04/2024 07:09:47	Rodovia PE-082 - Mocs - Timbaúba - PE	45	Ligado	0v	473 metros	-7.5094 -35.3019
15/04/2024 07:10:01	Rodovia PE-082 - Mocs - Timbaúba - PE	43	Ligado	0v	175 metros	-7.5109 -35.3025
15/04/2024 07:10:19	Rodovia PE-082 - Mocs - Timbaúba - PE	11	Ligado	0v	165 metros	-7.5123 -35.3029
15/04/2024 07:10:33	Rodovia PE-082 - Mocs - Timbaúba - PE	19	Ligado	0v	74 metros	-7.5129 -35.3031
15/04/2024 07:10:55	Rua Coronel Claudino - Mocs - Timbaúba - PE	27	Ligado	0v	157 metros	-7.5137 -35.3043
15/04/2024 07:11:07	Rua Coronel Claudino - Mocs - Timbaúba - PE	20	Ligado	0v	74 metros	-7.5139 -35.3050
15/04/2024 07:11:21	Rua Elba - Mocs - Timbaúba - PE	23	Ligado	0v	96 metros	-7.5141 -35.3058
15/04/2024 07:11:47	Rua Coronel Claudino - Mocs - Timbaúba - PE	20	Ligado	0v	120 metros	-7.5141 -35.3069
15/04/2024 07:12:24	Rua Doutor Geraldo Ferreira Lima - Mocs - Timbaúba - PE	15	Ligado	0v	85 metros	-7.5144 -35.3075
15/04/2024 07:12:34	Rua Doutor Geraldo Ferreira Lima - Mocs - Timbaúba - PE	14	Ligado	0v	Parado	-7.5144 -35.3075
15/04/2024 07:12:53	Rua Wilson Neves Calabria - Mocs - Timbaúba - PE	11	Ligado	0v	132 metros	-7.5153 -35.3083
15/04/2024 07:13:07	Rua Wilson Neves Calabria - Mocs - Timbaúba - PE	14	Ligado	0v	54 metros	-7.5152 -35.3088
15/04/2024 07:13:22	Travessa Sete de Setembro - Mocs - Timbaúba - PE	14	Ligado	0v	59 metros	-7.5150 -35.3093
15/04/2024 07:13:47	Travessa Sete de Setembro - Mocs - Timbaúba - PE	0	Ligado	0v	62 metros	-7.5148 -35.3098
15/04/2024 07:14:27	Rua Manoel Xavier de Andrade - Mocs - Timbaúba - PE	0	Ligado	0v	57 metros	-7.5153 -35.3101

15/04/2024 07:15:07	Rua Manoel Xavier de Andrade - Mocs - Timbaúba - PE	0	Ligado	0v	Parado	-7.5153 -35.3101
15/04/2024 07:15:47	Rua Manoel Xavier de Andrade - Mocs - Timbaúba - PE	0	Ligado	0v	Parado	-7.5153 -35.3101
15/04/2024 07:16:27	Rua Manoel Xavier de Andrade - Mocs - Timbaúba - PE	0	Ligado	0v	Parado	-7.5153 -35.3101
15/04/2024 07:17:07	Rua Manoel Xavier de Andrade - Mocs - Timbaúba - PE	0	Ligado	0v	Parado	-7.5153 -35.3101
15/04/2024 07:17:47	Rua Manoel Xavier de Andrade - Mocs - Timbaúba - PE	0	Ligado	0v	Parado	-7.5153 -35.3101
15/04/2024 07:18:27	Rua Manoel Xavier de Andrade - Mocs - Timbaúba - PE	0	Ligado	0v	Parado	-7.5153 -35.3101
15/04/2024 07:19:07	Rua Manoel Xavier de Andrade - Mocs - Timbaúba - PE	0	Ligado	0v	Parado	-7.5153 -35.3101
15/04/2024 07:19:47	Rua Manoel Xavier de Andrade - Mocs - Timbaúba - PE	0	Ligado	0v	Parado	-7.5153 -35.3101
15/04/2024 07:20:27	Rua Irma Albertine - Mocs - Timbaúba - PE	10	Ligado	0v	52 metros	-7.5157 -35.3103
15/04/2024 07:21:07	Rua Irma Albertine - Mocs - Timbaúba - PE	0	Ligado	0v	131 metros	-7.5166 -35.3096
15/04/2024 07:21:47	Rua Doutor Geraldo Ferreira Lima - Mocs - Timbaúba - PE	16	Ligado	0v	130 metros	-7.5158 -35.3088
15/04/2024 07:22:27	Rua Doutor Geraldo Ferreira Lima - Mocs - Timbaúba - PE	13	Ligado	0v	171 metros	-7.5147 -35.3078
15/04/2024 07:22:37	Rua Doutor Geraldo Ferreira Lima - Mocs - Timbaúba - PE	15	Ligado	0v	Parado	-7.5147 -35.3078
15/04/2024 07:23:00	Rua da Itec - Mocs - Timbaúba - PE	10	Ligado	0v	88 metros	-7.5140 -35.3073
15/04/2024 07:23:19	Rua Coronel Claudino - Mocs - Timbaúba - PE	13	Ligado	0v	68 metros	-7.5141 -35.3067
15/04/2024 07:23:47	Rua Coronel Claudino - Mocs - Timbaúba - PE	15	Ligado	0v	132 metros	-7.5140 -35.3055
15/04/2024 07:24:12	Rua Coronel Claudino - Mocs - Timbaúba - PE	23	Ligado	0v	153 metros	-7.5137 -35.3042
15/04/2024 07:24:27	Rua Coronel Claudino - Mocs - Timbaúba - PE	19	Ligado	0v	93 metros	-7.5132 -35.3035
15/04/2024 07:24:38	Rua Coronel Claudino - Mocs - Timbaúba - PE	14	Ligado	0v	Parado	-7.5132 -35.3035
15/04/2024 07:25:07	Rodovia PE-082 - Mocs - Timbaúba - PE	20	Ligado	0v	170 metros	-7.5119 -35.3028
15/04/2024 07:25:48	Rodovia PE-082 - Mocs - Timbaúba - PE	45	Ligado	0v	401 metros	-7.5085 -35.3015
15/04/2024 07:26:28	Rodovia PE-082 - Mocs - Timbaúba - PE	43	Ligado	0v	502 metros	-7.5045 -35.2995

15/04/2024 07:27:08	Rodovia PE-082 - Mocs - Ferreiros - PE	26	Ligado	0v	457 metros	-7.5005 -35.2985
15/04/2024 07:27:48	Rodovia PE-082 - Mocs - Ferreiros - PE	0	Ligado	0v	148 metros	-7.4992 -35.2982
15/04/2024 07:28:28	Rodovia PE-082 - Mocs - Ferreiros - PE	0	Ligado	0v	Parado	-7.4992 -35.2982
15/04/2024 07:29:08	Rodovia PE-082 - Mocs - Ferreiros - PE	0	Ligado	0v	Parado	-7.4992 -35.2982
15/04/2024 07:29:48	Rodovia PE-082 - Mocs - Ferreiros - PE	0	Ligado	0v	Parado	-7.4992 -35.2982
15/04/2024 07:30:28	Rodovia PE-082 - Mocs - Ferreiros - PE	0	Ligado	0v	Parado	-7.4992 -35.2982
15/04/2024 07:31:08	Rodovia PE-082 - Mocs - Ferreiros - PE	0	Ligado	0v	Parado	-7.4992 -35.2982
15/04/2024 07:31:48	Rodovia PE-082 - Mocs - Ferreiros - PE	0	Ligado	0v	Parado	-7.4992 -35.2982
15/04/2024 07:32:28	Rodovia PE-082 - Mocs - Ferreiros - PE	0	Ligado	0v	Parado	-7.4992 -35.2982
15/04/2024 07:33:04	Rodovia PE-082 - Mocs - Ferreiros - PE	0	Ligado	0v	Parado	-7.4992 -35.2982
15/04/2024 07:33:06						
15/04/2024 07:37:28	Rodovia PE-082 - Mocs - Ferreiros - PE	0	Desligado	0v	Parado	-7.4992 -35.2982
15/04/2024 07:40:15	Rodovia PE-082 - Mocs - Ferreiros - PE	0	Desligado	0v	Parado	-7.4992 -35.2982
15/04/2024 07:40:19						
15/04/2024 07:40:55	Rodovia PE-082 - Mocs - Ferreiros - PE	0	Ligado	0v	Parado	-7.4992 -35.2982
15/04/2024 07:41:35	Rodovia PE-082 - Mocs - Ferreiros - PE	0	Ligado	0v	Parado	-7.4992 -35.2982
15/04/2024 07:42:15	Rodovia PE-082 - Mocs - Ferreiros - PE	0	Ligado	0v	Parado	-7.4992 -35.2982
15/04/2024 07:42:55	Rodovia PE-082 - Mocs - Ferreiros - PE	0	Ligado	0v	Parado	-7.4992 -35.2982
15/04/2024 07:43:35	Rodovia PE-082 - Mocs - Ferreiros - PE	0	Ligado	0v	Parado	-7.4992 -35.2982
15/04/2024 07:44:15	Rodovia PE-082 - Mocs - Ferreiros - PE	0	Ligado	0v	Parado	-7.4992 -35.2982
15/04/2024 07:44:55	Rodovia PE-082 - Mocs - Timbaúba - PE	32	Ligado	0v	306 metros	-7.4965 -35.2977
15/04/2024 07:45:35	Rodovia PE-082 - Ferreiros - PE	34	Ligado	0v	315 metros	-7.4937 -35.2972



15/04/2024 07:46:15	Rodovia PE-082 - Ferreiros - PE	56	Ligado	0v	371 metros	-7.4905 -35.2964
15/04/2024 07:46:27	Rodovia PE-082 - Ferreiros - PE	61	Ligado	0v	198 metros	-7.4890 -35.2955
15/04/2024 07:46:55	Rodovia PE-082 - Ferreiros - PE	67	Ligado	0v	517 metros	-7.4859 -35.2920
15/04/2024 07:47:35	Rodovia PE-082 - Ferreiros - PE	69	Ligado	0v	727 metros	-7.4816 -35.2871
15/04/2024 07:48:15	Rodovia PE-082 - Ferreiros - PE	59	Ligado	0v	739 metros	-7.4772 -35.2820
15/04/2024 07:48:55	Rodovia PE-082 - Ferreiros - PE	61	Ligado	0v	679 metros	-7.4731 -35.2774
15/04/2024 07:49:35	Rodovia PE-082 - Ferreiros - PE	21	Ligado	0v	374 metros	-7.4709 -35.2749
15/04/2024 07:50:15	Rodovia PE-082 - Ferreiros - PE	42	Ligado	0v	319 metros	-7.4691 -35.2727
15/04/2024 07:50:55	Rua Coronel Claudino - Ferreiros - PE	53	Ligado	0v	524 metros	-7.4663 -35.2689
15/04/2024 07:51:35	Rodovia PE-082 - Ferreiros - PE	60	Ligado	0v	678 metros	-7.4626 -35.2640
15/04/2024 07:52:15	Rodovia PE-082 - Ferreiros - PE	65	Ligado	0v	704 metros	-7.4587 -35.2589
15/04/2024 07:52:55	Rodovia PE-082 - Ferreiros - PE	50	Ligado	0v	684 metros	-7.4550 -35.2540
15/04/2024 07:53:13	Rodovia PE-082 - Ferreiros - PE	46	Ligado	0v	217 metros	-7.4536 -35.2526
15/04/2024 07:53:35	Rodovia PE-082 - Ferreiros - PE	44	Ligado	0v	291 metros	-7.4512 -35.2517
15/04/2024 07:54:15	Rodovia PE-082 - Ferreiros - PE	0	Ligado	0v	218 metros	-7.4494 -35.2510
15/04/2024 07:54:55	Rodovia PE-082 - Ferreiros - PE	21	Ligado	0v	172 metros	-7.4479 -35.2505
15/04/2024 07:55:05	Rodovia PE-082 - Ferreiros - PE	13	Ligado	0v	52 metros	-7.4475 -35.2503
15/04/2024 07:55:35	Rodovia PE-082 - Ferreiros - PE	0	Ligado	0v	Parado	-7.4475 -35.2503
15/04/2024 07:55:54	Rodovia PE-082 - Ferreiros - PE	15	Ligado	0v	52 metros	-7.4471 -35.2501
15/04/2024 07:56:15	Rodovia PE-082 - Ferreiros - PE	33	Ligado	0v	149 metros	-7.4458 -35.2498
15/04/2024 07:56:55	Rodovia PE-082 - Ferreiros - PE	47	Ligado	0v	488 metros	-7.4415 -35.2500
15/04/2024 07:57:11	Rodovia PE-082 - Ferreiros - PE	48	Ligado	0v	218 metros	-7.4395 -35.2502

15/04/2024 07:57:35	Rodovia PE-082 - Ferreiros - PE	58	Ligado	0v	349 metros	-7.4366 -35.2514
15/04/2024 07:58:15	Rodovia PE-082 - Camutanga - PE	54	Ligado	0v	704 metros	-7.4310 -35.2543
15/04/2024 07:58:55	Rodovia PE-082 - Camutanga - PE	23	Ligado	0v	545 metros	-7.4265 -35.2562
15/04/2024 08:00:56	Rodovia PE-082 - Camutanga - PE	20	Ligado	0v	1,06 km	-7.4178 -35.2600
15/04/2024 08:02:13	Rua Santa Cruz - Camutanga - PE	43	Ligado	0v	526 metros	-7.4146 -35.2635
15/04/2024 08:02:53	Rua Santa Cruz - Camutanga - PE	37	Ligado	0v	534 metros	-7.4111 -35.2668
15/04/2024 08:03:33	Rua Santa Cruz - Camutanga - PE	23	Ligado	0v	228 metros	-7.4097 -35.2683
15/04/2024 08:04:33	Rua Santa Cruz - Camutanga - PE	24	Ligado	0v	377 metros	-7.4074 -35.2708
15/04/2024 08:04:52	Avenida Doutor Simplício Tavares de Melo - Camutanga - PE	12	Ligado	0v	84 metros	-7.4070 -35.2715
15/04/2024 08:05:13	Avenida Doutor Simplício Tavares de Melo - Camutanga - PE	17	Ligado	0v	88 metros	-7.4077 -35.2718
15/04/2024 08:05:53	Avenida Monsenhor Júlio Maria - Camutanga - PE	0	Ligado	0v	128 metros	-7.4087 -35.2724
15/04/2024 08:06:16	Avenida Monsenhor Júlio Maria - Camutanga - PE	11	Ligado	0v	Parado	-7.4087 -35.2724
15/04/2024 08:06:33	Avenida Presidente Getúlio Vargas - Camutanga - PE	14	Ligado	0v	92 metros	-7.4088 -35.2733
15/04/2024 08:06:44	Avenida Presidente Getúlio Vargas - Camutanga - PE	12	Ligado	0v	Parado	-7.4088 -35.2733
15/04/2024 08:06:57	Avenida Moisés Correia - Camutanga - PE	11	Ligado	0v	78 metros	-7.4087 -35.2740
15/04/2024 08:07:13	Avenida Moisés Correia - Camutanga - PE	0	Ligado	0v	Parado	-7.4087 -35.2740
15/04/2024 08:07:53	Avenida Presidente Getúlio Vargas, 240 - Camutanga - PE	18	Ligado	0v	160 metros	-7.4074 -35.2747
15/04/2024 08:08:09	Avenida Presidente Getúlio Vargas, 240 - Camutanga - PE	12	Ligado	0v	71 metros	-7.4068 -35.2749
15/04/2024 08:08:33	Rua Joaquim Nabuco - Camutanga - PE	0	Ligado	0v	88 metros	-7.4072 -35.2757
15/04/2024 08:09:13	Avenida Moisés Correia - Camutanga - PE	0	Ligado	0v	76 metros	-7.4078 -35.2754
15/04/2024 08:09:53	Avenida Moisés Correia - Camutanga - PE	0	Ligado	0v	Parado	-7.4078 -35.2754
15/04/2024 08:10:33	Avenida Moisés Correia - Camutanga - PE	0	Ligado	0v	Parado	-7.4078 -35.2754


15/04/2024 08:11:13	Avenida Moisés Correia - Camutanga - PE	0	Ligado	0v	Parado	-7.4078 -35.2754
15/04/2024 08:11:53	Avenida Moisés Correia - Camutanga - PE	0	Ligado	0v	Parado	-7.4078 -35.2754
15/04/2024 08:12:33	Avenida Moisés Correia - Camutanga - PE	0	Ligado	0v	Parado	-7.4078 -35.2754
15/04/2024 08:13:13	Avenida Moisés Correia - Camutanga - PE	0	Ligado	0v	Parado	-7.4078 -35.2754
15/04/2024 08:13:53	Avenida Moisés Correia - Camutanga - PE	0	Ligado	0v	Parado	-7.4078 -35.2754
15/04/2024 08:14:33	Avenida Moisés Correia - Camutanga - PE	0	Ligado	0v	Parado	-7.4078 -35.2754
15/04/2024 08:15:10	Avenida Moisés Correia - Camutanga - PE	0	Ligado	0v	Parado	-7.4078 -35.2754
15/04/2024 08:15:12						
15/04/2024 08:19:33	Avenida Moisés Correia - Camutanga - PE	0	Desligado	0v	Parado	-7.4078 -35.2754
15/04/2024 08:24:33	Avenida Moisés Correia - Camutanga - PE	0	Desligado	0v	Parado	-7.4078 -35.2754
15/04/2024 08:29:33	Avenida Moisés Correia - Camutanga - PE	0	Desligado	0v	Parado	-7.4078 -35.2754
15/04/2024 08:34:33	Avenida Moisés Correia - Camutanga - PE	0	Desligado	0v	Parado	-7.4078 -35.2754
15/04/2024 08:39:33	Avenida Moisés Correia - Camutanga - PE	0	Desligado	0v	Parado	-7.4078 -35.2754
15/04/2024 08:44:33	Avenida Moisés Correia - Camutanga - PE	0	Desligado	0v	Parado	-7.4078 -35.2754
15/04/2024 08:49:33	Avenida Moisés Correia - Camutanga - PE	0	Desligado	0v	Parado	-7.4078 -35.2754
15/04/2024 08:54:33	Avenida Moisés Correia - Camutanga - PE	0	Desligado	0v	Parado	-7.4078 -35.2754
15/04/2024 08:59:33	Avenida Moisés Correia - Camutanga - PE	0	Desligado	0v	Parado	-7.4078 -35.2754
15/04/2024 09:04:33	Avenida Moisés Correia - Camutanga - PE	0	Desligado	0v	Parado	-7.4078 -35.2754
15/04/2024 09:14:52	Avenida Moisés Correia - Camutanga - PE	0	Desligado	0v	Parado	-7.4078 -35.2754
15/04/2024 09:19:52	Avenida Moisés Correia - Camutanga - PE	0	Desligado	0v	Parado	-7.4078 -35.2754
15/04/2024 09:22:05	Avenida Moisés Correia - Camutanga - PE	0	Desligado	0v	Parado	-7.4078 -35.2754
15/04/2024 09:22:11						

15/04/2024 09:22:47	Avenida Moisés Correia - Camutanga - PE	0	Ligado	0v	Parado	-7.4078 -35.2754
15/04/2024 09:23:27	Avenida Moisés Correia - Camutanga - PE	0	Ligado	0v	Parado	-7.4078 -35.2754
15/04/2024 09:24:07	Avenida Moisés Correia - Camutanga - PE	0	Ligado	0v	Parado	-7.4078 -35.2754
15/04/2024 09:24:39	Avenida Moisés Correia - Camutanga - PE	10	Ligado	0v	107 metros	-7.4086 -35.2749
15/04/2024 09:25:27	Avenida Moisés Correia - Camutanga - PE	17	Ligado	0v	128 metros	-7.4077 -35.2756
15/04/2024 09:26:07	Avenida Moisés Correia - Camutanga - PE	0	Ligado	0v	Parado	-7.4077 -35.2756
15/04/2024 09:26:47	Avenida Moisés Correia - Camutanga - PE	0	Ligado	0v	Parado	-7.4077 -35.2756
15/04/2024 09:27:27	Avenida Moisés Correia - Camutanga - PE	0	Ligado	0v	Parado	-7.4077 -35.2756
15/04/2024 09:28:07	Avenida Moisés Correia - Camutanga - PE	0	Ligado	0v	Parado	-7.4077 -35.2756
15/04/2024 09:28:47	Avenida Moisés Correia - Camutanga - PE	0	Ligado	0v	Parado	-7.4077 -35.2756
15/04/2024 09:29:27	Avenida Moisés Correia - Camutanga - PE	0	Ligado	0v	Parado	-7.4077 -35.2756
15/04/2024 09:30:07	Avenida Moisés Correia - Camutanga - PE	0	Ligado	0v	Parado	-7.4077 -35.2756
15/04/2024 09:30:47	Avenida Moisés Correia - Camutanga - PE	0	Ligado	0v	Parado	-7.4077 -35.2756
15/04/2024 09:30:52						
15/04/2024 09:35:47	Avenida Moisés Correia - Camutanga - PE	0	Desligado	0v	Parado	-7.4077 -35.2756
15/04/2024 09:40:47	Avenida Moisés Correia - Camutanga - PE	0	Desligado	0v	Parado	-7.4077 -35.2756
15/04/2024 09:45:47	Avenida Moisés Correia - Camutanga - PE	0	Desligado	0v	Parado	-7.4077 -35.2756
15/04/2024 09:50:47	Avenida Moisés Correia - Camutanga - PE	0	Desligado	0v	Parado	-7.4077 -35.2756
15/04/2024 09:55:47	Avenida Moisés Correia - Camutanga - PE	0	Desligado	0v	Parado	-7.4077 -35.2756
15/04/2024 10:00:25	Avenida Moisés Correia - Camutanga - PE	0	Desligado	0v	Parado	-7.4077 -35.2756
15/04/2024 10:00:30						
15/04/2024 10:01:06	Avenida Moisés Correia - Camutanga - PE	0	Ligado	0v	Parado	-7.4077 -35.2756

15/04/2024 10:01:46	Avenida Moisés Correia - Camutanga - PE	0	Ligado	0v	123 metros	-7.4086 -35.2749
15/04/2024 10:02:26	Avenida Moisés Correia - Camutanga - PE	15	Ligado	0v	57 metros	-7.4083 -35.2753
15/04/2024 10:02:43	Avenida Moisés Correia - Camutanga - PE	15	Ligado	0v	76 metros	-7.4077 -35.2757
15/04/2024 10:03:06	Avenida Moisés Correia - Camutanga - PE	0	Ligado	0v	74 metros	-7.4071 -35.2759
15/04/2024 10:03:46	Avenida Moisés Correia - Camutanga - PE	0	Ligado	0v	170 metros	-7.4057 -35.2766
15/04/2024 10:04:26	Avenida Pedro de Albuquerque Uchôa - Camutanga - PE	20	Ligado	0v	148 metros	-7.4063 -35.2778
15/04/2024 10:04:36	Avenida Pedro de Albuquerque Uchôa - Camutanga - PE	16	Ligado	0v	56 metros	-7.4065 -35.2783
15/04/2024 10:05:06	Avenida Pedro Albuquerque Uchoa - Camutanga - PE	16	Ligado	0v	154 metros	-7.4066 -35.2797
15/04/2024 10:05:46	Avenida Pedro Albuquerque Uchoa - Camutanga - PE	0	Ligado	0v	Parado	-7.4066 -35.2797
15/04/2024 10:06:26	Avenida Pedro Albuquerque Uchoa - Camutanga - PE	0	Ligado	0v	Parado	-7.4066 -35.2797
15/04/2024 10:07:06	Avenida Pedro Albuquerque Uchoa - Camutanga - PE	0	Ligado	0v	52 metros	-7.4065 -35.2801
15/04/2024 10:07:46	Avenida Pedro Albuquerque Uchoa - Camutanga - PE	0	Ligado	0v	Parado	-7.4065 -35.2801
15/04/2024 10:08:26	Avenida Pedro Albuquerque Uchoa - Camutanga - PE	0	Ligado	0v	Parado	-7.4065 -35.2801
15/04/2024 10:09:06	Avenida Pedro Albuquerque Uchoa - Camutanga - PE	0	Ligado	0v	Parado	-7.4065 -35.2801
15/04/2024 10:09:46	Avenida Pedro Albuquerque Uchoa - Camutanga - PE	0	Ligado	0v	Parado	-7.4065 -35.2801
15/04/2024 10:10:26	Avenida Pedro Albuquerque Uchoa - Camutanga - PE	0	Ligado	0v	Parado	-7.4065 -35.2801
15/04/2024 10:11:06	Avenida Pedro Albuquerque Uchoa - Camutanga - PE	0	Ligado	0v	Parado	-7.4065 -35.2801
15/04/2024 10:11:46	Avenida Pedro Albuquerque Uchoa - Camutanga - PE	0	Ligado	0v	Parado	-7.4065 -35.2801
15/04/2024 10:11:57						
15/04/2024 10:16:46	Avenida Pedro Albuquerque Uchoa - Camutanga - PE	0	Desligado	0v	Parado	-7.4065 -35.2801
15/04/2024 10:21:46	Avenida Pedro Albuquerque Uchoa - Camutanga - PE	0	Desligado	0v	Parado	-7.4065 -35.2801
15/04/2024 10:26:46	Avenida Pedro Albuquerque Uchoa - Camutanga - PE	0	Desligado	0v	Parado	-7.4065 -35.2801

15/04/2024 10:31:46	Avenida Pedro Albuquerque Uchoa - Camutanga - PE	0	Desligado	0v	Parado	-7.4065 -35.2801
15/04/2024 10:36:46	Avenida Pedro Albuquerque Uchoa - Camutanga - PE	0	Desligado	0v	Parado	-7.4065 -35.2801
15/04/2024 10:41:46	Avenida Pedro Albuquerque Uchoa - Camutanga - PE	0	Desligado	0v	Parado	-7.4065 -35.2801
15/04/2024 10:46:46	Avenida Pedro Albuquerque Uchoa - Camutanga - PE	0	Desligado	0v	Parado	-7.4065 -35.2801
15/04/2024 10:51:46	Avenida Pedro Albuquerque Uchoa - Camutanga - PE	0	Desligado	0v	Parado	-7.4065 -35.2801
15/04/2024 10:56:00	Avenida Pedro Albuquerque Uchoa - Camutanga - PE	0	Desligado	0v	Parado	-7.4065 -35.2801
15/04/2024 10:56:05						
15/04/2024 10:56:41	Avenida Pedro Albuquerque Uchoa - Camutanga - PE	0	Ligado	0v	Parado	-7.4065 -35.2801
15/04/2024 10:57:21	Avenida Pedro Albuquerque Uchoa - Camutanga - PE	0	Ligado	0v	Parado	-7.4065 -35.2801
15/04/2024 10:58:01	Avenida Pedro Albuquerque Uchoa - Camutanga - PE	0	Ligado	0v	Parado	-7.4065 -35.2801
15/04/2024 10:58:41	Avenida Pedro Albuquerque Uchoa - Camutanga - PE	19	Ligado	0v	113 metros	-7.4066 -35.2791
15/04/2024 10:58:57	Avenida Pedro de Albuquerque Uchôa - Camutanga - PE	14	Ligado	0v	84 metros	-7.4065 -35.2783
15/04/2024 10:59:21	Avenida Pedro de Albuquerque Uchôa - Camutanga - PE	15	Ligado	0v	128 metros	-7.4060 -35.2773
15/04/2024 10:59:45	Rua Feliciano Cavalcanti - Camutanga - PE	13	Ligado	0v	82 metros	-7.4056 -35.2767
15/04/2024 11:00:01	Rua Feliciano Cavalcanti - Camutanga - PE	14	Ligado	0v	Parado	-7.4056 -35.2767
15/04/2024 11:00:41	Avenida Moisés Correia - Camutanga - PE	0	Ligado	0v	214 metros	-7.4073 -35.2757
15/04/2024 11:01:21	Avenida Moisés Correia - Camutanga - PE	0	Ligado	0v	Parado	-7.4073 -35.2757
15/04/2024 11:03:17	Avenida Moisés Correia - Camutanga - PE	0	Ligado	0v	Parado	-7.4073 -35.2757
15/04/2024 11:03:57	Avenida Moisés Correia - Camutanga - PE	0	Ligado	0v	Parado	-7.4073 -35.2757
15/04/2024 11:04:37	Avenida Moisés Correia - Camutanga - PE	0	Ligado	0v	Parado	-7.4073 -35.2757
15/04/2024 11:05:17	Avenida Moisés Correia - Camutanga - PE	0	Ligado	0v	Parado	-7.4073 -35.2757
15/04/2024 11:05:22						


15/04/2024 11:05:57	Avenida Moisés Correia - Camutanga - PE	0	Desligado	0v	Parado	-7.4073 -35.2757
15/04/2024 11:06:37	Avenida Moisés Correia - Camutanga - PE	0	Desligado	0v	Parado	-7.4073 -35.2757
15/04/2024 11:07:17	Avenida Moisés Correia - Camutanga - PE	0	Desligado	0v	Parado	-7.4073 -35.2757
15/04/2024 11:07:35	Avenida Moisés Correia - Camutanga - PE	0	Desligado	0v	Parado	-7.4073 -35.2757
15/04/2024 11:08:41	Avenida Moisés Correia - Camutanga - PE	0	Desligado	0v	Parado	-7.4073 -35.2757
15/04/2024 11:08:46						
15/04/2024 11:09:21	Avenida Moisés Correia - Camutanga - PE	0	Ligado	0v	Parado	-7.4073 -35.2757
15/04/2024 11:10:01	Avenida Moisés Correia - Camutanga - PE	0	Ligado	0v	Parado	-7.4073 -35.2757
15/04/2024 11:10:41	Avenida Moisés Correia - Camutanga - PE	0	Ligado	0v	Parado	-7.4073 -35.2757
15/04/2024 11:11:21	Avenida Moisés Correia - Camutanga - PE	0	Ligado	0v	Parado	-7.4073 -35.2757
15/04/2024 11:12:01	Avenida Moisés Correia - Camutanga - PE	0	Ligado	0v	Parado	-7.4073 -35.2757
15/04/2024 11:12:41	Avenida Moisés Correia - Camutanga - PE	0	Ligado	0v	Parado	-7.4073 -35.2757
15/04/2024 11:13:21	Avenida Moisés Correia - Camutanga - PE	0	Ligado	0v	Parado	-7.4073 -35.2757
15/04/2024 11:14:01	Avenida Moisés Correia - Camutanga - PE	0	Ligado	0v	Parado	-7.4073 -35.2757
15/04/2024 11:14:41	Avenida Moisés Correia - Camutanga - PE	0	Ligado	0v	Parado	-7.4073 -35.2757
15/04/2024 11:15:21	Avenida Moisés Correia - Camutanga - PE	0	Ligado	0v	Parado	-7.4073 -35.2757
15/04/2024 11:16:01	Avenida Moisés Correia - Camutanga - PE	0	Ligado	0v	Parado	-7.4073 -35.2757
15/04/2024 11:16:41	Avenida Moisés Correia - Camutanga - PE	0	Ligado	0v	52 metros	-7.4077 -35.2755
15/04/2024 11:17:21	Avenida Moisés Correia - Camutanga - PE	0	Ligado	0v	Parado	-7.4077 -35.2755
15/04/2024 11:18:02	Avenida Moisés Correia - Camutanga - PE	0	Ligado	0v	Parado	-7.4077 -35.2755
15/04/2024 11:18:42	Avenida Moisés Correia - Camutanga - PE	0	Ligado	0v	Parado	-7.4077 -35.2755
15/04/2024 11:19:22	Avenida Moisés Correia - Camutanga - PE	0	Ligado	0v	Parado	-7.4077 -35.2755

15/04/2024 11:20:02	Avenida Moisés Correia - Camutanga - PE	0	Ligado	0v	Parado	-7.4077 -35.2755
15/04/2024 11:20:42	Avenida Moisés Correia - Camutanga - PE	0	Ligado	0v	Parado	-7.4077 -35.2755
15/04/2024 11:21:22	Avenida Moisés Correia - Camutanga - PE	0	Ligado	0v	Parado	-7.4077 -35.2755
15/04/2024 11:22:02	Avenida Moisés Correia - Camutanga - PE	0	Ligado	0v	Parado	-7.4077 -35.2755
15/04/2024 11:22:42	Avenida Moisés Correia - Camutanga - PE	0	Ligado	0v	Parado	-7.4077 -35.2755
15/04/2024 11:23:22	Avenida Moisés Correia - Camutanga - PE	0	Ligado	0v	Parado	-7.4077 -35.2755
15/04/2024 11:24:02	Avenida Moisés Correia - Camutanga - PE	0	Ligado	0v	Parado	-7.4077 -35.2755
15/04/2024 11:24:42	Avenida Moisés Correia - Camutanga - PE	0	Ligado	0v	Parado	-7.4077 -35.2755
15/04/2024 11:24:58	Avenida Moisés Correia - Camutanga - PE	0	Ligado	0v	Parado	-7.4077 -35.2755
15/04/2024 11:25:00						
15/04/2024 11:29:42	Avenida Moisés Correia - Camutanga - PE	0	Desligado	0v	Parado	-7.4077 -35.2755
15/04/2024 11:34:42	Avenida Moisés Correia - Camutanga - PE	0	Desligado	0v	Parado	-7.4077 -35.2755
15/04/2024 11:35:12						
15/04/2024 11:35:22	Avenida Moisés Correia - Camutanga - PE	0	Ligado	0v	Parado	-7.4077 -35.2755
15/04/2024 11:36:02	Avenida Moisés Correia - Camutanga - PE	14	Ligado	0v	78 metros	-7.4083 -35.2751
15/04/2024 11:36:18	Avenida Moisés Correia - Camutanga - PE	10	Ligado	0v	Parado	-7.4083 -35.2751
15/04/2024 11:36:42	Avenida Moisés Correia - Camutanga - PE	0	Ligado	0v	97 metros	-7.4084 -35.2742
15/04/2024 11:37:12	Avenida Moisés Correia - Camutanga - PE	12	Ligado	0v	Parado	-7.4084 -35.2742
15/04/2024 11:37:22	Avenida Doutor Simplício Tavares de Melo - Camutanga - PE	13	Ligado	0v	56 metros	-7.4087 -35.2738
15/04/2024 11:37:51	Avenida Doutor Simplício Tavares de Melo - Camutanga - PE	12	Ligado	0v	128 metros	-7.4088 -35.2727
15/04/2024 11:38:02	Avenida Doutor Simplício Tavares de Melo - Camutanga - PE	14	Ligado	0v	Parado	-7.4088 -35.2727
15/04/2024 11:38:42	Avenida Doutor Simplício Tavares de Melo - Camutanga - PE	0	Ligado	0v	94 metros	-7.4082 -35.2721

15/04/2024 11:39:22	Avenida Doutor Simplício Tavares de Melo - Camutanga - PE	0	Ligado	0v	Parado	-7.4082 -35.2721
15/04/2024 11:40:02	Avenida Doutor Simplício Tavares de Melo - Camutanga - PE	0	Ligado	0v	Parado	-7.4082 -35.2721
15/04/2024 11:40:42	Avenida Doutor Simplício Tavares de Melo - Camutanga - PE	0	Ligado	0v	Parado	-7.4082 -35.2721
15/04/2024 11:41:22	Avenida Doutor Simplício Tavares de Melo - Camutanga - PE	0	Ligado	0v	Parado	-7.4082 -35.2721
15/04/2024 11:42:02	Avenida Doutor Simplício Tavares de Melo - Camutanga - PE	0	Ligado	0v	Parado	-7.4082 -35.2721
15/04/2024 11:42:42	Avenida Doutor Simplício Tavares de Melo - Camutanga - PE	0	Ligado	0v	Parado	-7.4082 -35.2721
15/04/2024 11:43:10	Avenida Doutor Simplício Tavares de Melo - Camutanga - PE	15	Ligado	0v	138 metros	-7.4071 -35.2715
15/04/2024 11:43:22	Rua Santa Cruz - Camutanga - PE	31	Ligado	0v	72 metros	-7.4073 -35.2709
15/04/2024 11:44:02	Rua Santa Cruz - Camutanga - PE	32	Ligado	0v	320 metros	-7.4092 -35.2687
15/04/2024 11:44:42	Rua Santa Cruz - Camutanga - PE	25	Ligado	0v	279 metros	-7.4110 -35.2670
15/04/2024 11:45:22	Rua Santa Cruz - Camutanga - PE	49	Ligado	0v	504 metros	-7.4143 -35.2638
15/04/2024 11:45:32	Rua Santa Cruz - Camutanga - PE	55	Ligado	0v	148 metros	-7.4153 -35.2629
15/04/2024 11:45:46	Rodovia Pe Oitenta e Dois - Camutanga - PE	39	Ligado	0v	200 metros	-7.4159 -35.2612
15/04/2024 11:46:02	Rodovia PE-082 - Camutanga - PE	30	Ligado	0v	131 metros	-7.4169 -35.2606
15/04/2024 11:46:31	Camutanga - PE	32	Ligado	0v	231 metros	-7.4187 -35.2595
15/04/2024 11:46:42	Rodovia PE-082 - Camutanga - PE	31	Ligado	0v	111 metros	-7.4197 -35.2593
15/04/2024 11:47:22	Rodovia PE-082 - Camutanga - PE	23	Ligado	0v	195 metros	-7.4225 -35.2585
15/04/2024 11:47:40	Rodovia PE-082 - Camutanga - PE	41	Ligado	0v	518 metros	-7.4241 -35.2577
15/04/2024 11:48:02	Rodovia PE-082 - Camutanga - PE	40	Ligado	0v	256 metros	-7.4260 -35.2564
15/04/2024 11:48:42	Rodovia PE-082 - Camutanga - PE	43	Ligado	0v	396 metros	-7.4293 -35.2552
15/04/2024 11:49:22	Rodovia PE-082 - Ferreiros - PE	61	Ligado	0v	595 metros	-7.4341 -35.2527
15/04/2024 11:50:02	Rodovia PE-082 - Ferreiros - PE	35	Ligado	0v	525 metros	-7.4383 -35.2506

15/04/2024 11:50:21	Rodovia PE-082 - Ferreiros - PE	36	Ligado	0v	201 metros	-7.4400 -35.2502
15/04/2024 11:50:42	Rodovia PE-082 - Ferreiros - PE	47	Ligado	0v	252 metros	-7.4423 -35.2500
15/04/2024 11:51:17	Rodovia PE-082 - Ferreiros - PE	35	Ligado	0v	434 metros	-7.4462 -35.2499
15/04/2024 11:52:02	Rodovia PE-082 - Ferreiros - PE	19	Ligado	0v	376 metros	-7.4493 -35.2510
15/04/2024 11:52:42	Rodovia PE-082 - Ferreiros - PE	40	Ligado	0v	398 metros	-7.4527 -35.2522
15/04/2024 11:53:03	Rodovia PE-082 - Ferreiros - PE	24	Ligado	0v	193 metros	-7.4542 -35.2531
15/04/2024 11:53:22	Rodovia PE-082 - Ferreiros - PE	34	Ligado	0v	173 metros	-7.4552 -35.2543
15/04/2024 11:54:02	Rodovia PE-082 - Ferreiros - PE	63	Ligado	0v	601 metros	-7.4585 -35.2586
15/04/2024 11:54:42	Rodovia PE-082 - Ferreiros - PE	59	Ligado	0v	707 metros	-7.4623 -35.2637
15/04/2024 11:55:22	Rodovia PE-082 - Ferreiros - PE	57	Ligado	0v	657 metros	-7.4659 -35.2684
15/04/2024 11:56:02	Rodovia PE-082 - Ferreiros - PE	32	Ligado	0v	513 metros	-7.4687 -35.2721
15/04/2024 11:56:42	Rodovia PE-082 - Ferreiros - PE	15	Ligado	0v	385 metros	-7.4709 -35.2748
15/04/2024 11:57:22	Rodovia PE-082 - Ferreiros - PE	47	Ligado	0v	309 metros	-7.4727 -35.2769
15/04/2024 11:58:44	Rodovia PE-082 - Ferreiros - PE	68	Ligado	0v	1,41 km	-7.4810 -35.2865
15/04/2024 11:59:39	Rodovia PE-082 - Ferreiros - PE	66	Ligado	0v	1,05 km	-7.4873 -35.2936
15/04/2024 11:59:59	Rodovia PE-082 - Ferreiros - PE	64	Ligado	0v	358 metros	-7.4895 -35.2959
15/04/2024 12:00:19	Rodovia PE-082 - Ferreiros - PE	61	Ligado	0v	358 metros	-7.4926 -35.2969
15/04/2024 12:00:59	Rodovia PE-082 - Mocs - Ferreiros - PE	21	Ligado	0v	321 metros	-7.4954 -35.2975
15/04/2024 12:01:39	Rodovia PE-082 - Mocs - Ferreiros - PE	26	Ligado	0v	314 metros	-7.4982 -35.2980
15/04/2024 12:01:50	Rodovia PE-082 - Mocs - Ferreiros - PE	18	Ligado	0v	83 metros	-7.4989 -35.2981
15/04/2024 12:02:19	Rodovia PE-082 - Mocs - Ferreiros - PE	0	Ligado	0v	55 metros	-7.4994 -35.2982
15/04/2024 12:02:59	Rodovia PE-082 - Mocs - Ferreiros - PE	0	Ligado	0v	Parado	-7.4994 -35.2982

15/04/2024 12:03:39	Rodovia PE-082 - Mocs - Ferreiros - PE	0	Ligado	0v	Parado	-7.4994 -35.2982
15/04/2024 12:04:19	Rodovia PE-082 - Mocs - Ferreiros - PE	0	Ligado	0v	Parado	-7.4994 -35.2982
15/04/2024 12:04:59	Rodovia PE-082 - Mocs - Ferreiros - PE	0	Ligado	0v	Parado	-7.4994 -35.2982
15/04/2024 12:05:39	Rodovia PE-082 - Mocs - Ferreiros - PE	0	Ligado	0v	Parado	-7.4994 -35.2982
15/04/2024 12:06:19	Rodovia PE-082 - Mocs - Ferreiros - PE	0	Ligado	0v	Parado	-7.4994 -35.2982
15/04/2024 12:06:20						
15/04/2024 12:06:59	Rodovia PE-082 - Mocs - Ferreiros - PE	0	Desligado	0v	Parado	-7.4994 -35.2982
15/04/2024 12:07:39	Rodovia PE-082 - Mocs - Ferreiros - PE	0	Desligado	0v	Parado	-7.4994 -35.2982
15/04/2024 12:12:39	Rodovia PE-082 - Mocs - Ferreiros - PE	0	Desligado	0v	Parado	-7.4994 -35.2982
15/04/2024 12:17:39	Rodovia PE-082 - Mocs - Ferreiros - PE	0	Desligado	0v	Parado	-7.4994 -35.2982
15/04/2024 12:22:39	Rodovia PE-082 - Mocs - Ferreiros - PE	0	Desligado	0v	Parado	-7.4994 -35.2982
15/04/2024 12:27:39	Rodovia PE-082 - Mocs - Ferreiros - PE	0	Desligado	0v	Parado	-7.4994 -35.2982
15/04/2024 12:32:39	Rodovia PE-082 - Mocs - Ferreiros - PE	0	Desligado	0v	Parado	-7.4994 -35.2982
15/04/2024 12:37:39	Rodovia PE-082 - Mocs - Ferreiros - PE	0	Desligado	0v	Parado	-7.4994 -35.2982
15/04/2024 12:42:39	Rodovia PE-082 - Mocs - Ferreiros - PE	0	Desligado	0v	Parado	-7.4994 -35.2982
15/04/2024 12:47:39	Rodovia PE-082 - Mocs - Ferreiros - PE	0	Desligado	0v	Parado	-7.4994 -35.2982
15/04/2024 12:52:39	Rodovia PE-082 - Mocs - Ferreiros - PE	0	Desligado	0v	Parado	-7.4994 -35.2982
15/04/2024 12:57:39	Rodovia PE-082 - Mocs - Ferreiros - PE	0	Desligado	0v	Parado	-7.4994 -35.2982
15/04/2024 13:02:39	Rodovia PE-082 - Mocs - Ferreiros - PE	0	Desligado	0v	Parado	-7.4994 -35.2982
15/04/2024 13:07:39	Rodovia PE-082 - Mocs - Ferreiros - PE	0	Desligado	0v	Parado	-7.4994 -35.2982
15/04/2024 13:12:39	Rodovia PE-082 - Mocs - Ferreiros - PE	0	Desligado	0v	Parado	-7.4994 -35.2982
15/04/2024 13:17:39	Rodovia PE-082 - Mocs - Ferreiros - PE	0	Desligado	0v	Parado	-7.4994 -35.2982

15/04/2024 15:12:39	Rodovia PE-082 - Mocs - Ferreiros - PE	0	Desligado	0v	Parado	-7.4994 -35.2982
15/04/2024 15:17:39	Rodovia PE-082 - Mocs - Ferreiros - PE	0	Desligado	0v	Parado	-7.4994 -35.2982
15/04/2024 15:22:39	Rodovia PE-082 - Mocs - Ferreiros - PE	0	Desligado	0v	Parado	-7.4994 -35.2982
15/04/2024 15:27:39	Rodovia PE-082 - Mocs - Ferreiros - PE	0	Desligado	0v	Parado	-7.4994 -35.2982
15/04/2024 15:32:39	Rodovia PE-082 - Mocs - Ferreiros - PE	0	Desligado	0v	Parado	-7.4994 -35.2982
15/04/2024 15:37:39	Rodovia PE-082 - Mocs - Ferreiros - PE	0	Desligado	0v	Parado	-7.4994 -35.2982
15/04/2024 15:42:39	Rodovia PE-082 - Mocs - Ferreiros - PE	0	Desligado	0v	Parado	-7.4994 -35.2982
15/04/2024 15:47:39	Rodovia PE-082 - Mocs - Ferreiros - PE	0	Desligado	0v	Parado	-7.4994 -35.2982
15/04/2024 15:52:39	Rodovia PE-082 - Mocs - Ferreiros - PE	0	Desligado	0v	Parado	-7.4994 -35.2982
15/04/2024 15:57:39	Rodovia PE-082 - Mocs - Ferreiros - PE	0	Desligado	0v	Parado	-7.4994 -35.2982
15/04/2024 16:02:39	Rodovia PE-082 - Mocs - Ferreiros - PE	0	Desligado	0v	Parado	-7.4994 -35.2982
15/04/2024 16:07:39	Rodovia PE-082 - Mocs - Ferreiros - PE	0	Desligado	0v	Parado	-7.4994 -35.2982
15/04/2024 16:12:39	Rodovia PE-082 - Mocs - Ferreiros - PE	0	Desligado	0v	Parado	-7.4994 -35.2982
15/04/2024 16:17:39	Rodovia PE-082 - Mocs - Ferreiros - PE	0	Desligado	0v	Parado	-7.4994 -35.2982
15/04/2024 16:22:39	Rodovia PE-082 - Mocs - Ferreiros - PE	0	Desligado	0v	Parado	-7.4994 -35.2982
15/04/2024 16:27:39	Rodovia PE-082 - Mocs - Ferreiros - PE	0	Desligado	0v	Parado	-7.4994 -35.2982
15/04/2024 16:28:19	Rodovia PE-082 - Mocs - Ferreiros - PE	0	Ligado	0v	Parado	-7.4994 -35.2982
15/04/2024 16:28:26						
15/04/2024 16:29:05	Rodovia PE-082 - Mocs - Ferreiros - PE	0	Ligado	0v	Parado	-7.4994 -35.2982
15/04/2024 16:29:45	Rodovia PE-082 - Mocs - Ferreiros - PE	0	Ligado	0v	Parado	-7.4994 -35.2982
15/04/2024 16:30:25	Rodovia PE-082 - Mocs - Ferreiros - PE	0	Ligado	0v	Parado	-7.4994 -35.2982
15/04/2024 16:30:44	Rodovia PE-082 - Mocs - Ferreiros - PE	14	Ligado	0v	Parado	-7.4994 -35.2982

15/04/2024 16:30:54	Rodovia PE-082 - Mocs - Ferreiros - PE	20	Ligado	0v	84 metros	-7.5001 -35.2984
15/04/2024 16:31:05	Rodovia PE-082 - Mocs - Ferreiros - PE	17	Ligado	0v	52 metros	-7.5005 -35.2985
15/04/2024 16:31:45	Rodovia PE-082 - Mocs - Timbaúba - PE	27	Ligado	0v	261 metros	-7.5028 -35.2990
15/04/2024 16:32:08	Rodovia PE-082 - Mocs - Timbaúba - PE	38	Ligado	0v	218 metros	-7.5047 -35.2996
15/04/2024 16:32:25	Rodovia PE-082 - Mocs - Timbaúba - PE	40	Ligado	0v	186 metros	-7.5062 -35.3003
15/04/2024 16:33:05	Rodovia PE-082 - Mocs - Timbaúba - PE	30	Ligado	0v	456 metros	-7.5099 -35.3021
15/04/2024 16:33:45	Rodovia PE-082 - Mocs - Timbaúba - PE	22	Ligado	0v	325 metros	-7.5126 -35.3030
15/04/2024 16:34:08	Rua Coronel Claudino - Mocs - Timbaúba - PE	28	Ligado	0v	162 metros	-7.5136 -35.3041
15/04/2024 16:34:25	Rua Coronel Claudino - Mocs - Timbaúba - PE	23	Ligado	0v	116 metros	-7.5139 -35.3051
15/04/2024 16:34:40	Rua Coronel Claudino - Mocs - Timbaúba - PE	20	Ligado	0v	101 metros	-7.5140 -35.3060
15/04/2024 16:35:05	Rua da Itec - Mocs - Timbaúba - PE	17	Ligado	0v	138 metros	-7.5140 -35.3073
15/04/2024 16:35:18	Rua da Itec - Mocs - Timbaúba - PE	17	Ligado	0v	Parado	-7.5140 -35.3073
15/04/2024 16:35:43	Rua Doutor Geraldo Ferreira Lima - Mocs - Timbaúba - PE	14	Ligado	0v	166 metros	-7.5152 -35.3082
15/04/2024 16:36:19	Rua Wilson Neves Calabria - Mocs - Timbaúba - PE	11	Ligado	0v	87 metros	-7.5150 -35.3090
15/04/2024 16:37:05	Travessa Sete de Setembro - Mocs - Timbaúba - PE	0	Ligado	0v	97 metros	-7.5148 -35.3098
15/04/2024 16:37:45	Travessa Sete de Setembro - Mocs - Timbaúba - PE	0	Ligado	0v	Parado	-7.5148 -35.3098
15/04/2024 16:38:26	Travessa Sete de Setembro - Mocs - Timbaúba - PE	0	Ligado	0v	Parado	-7.5148 -35.3098
15/04/2024 16:39:06	Travessa Sete de Setembro - Mocs - Timbaúba - PE	0	Ligado	0v	Parado	-7.5148 -35.3098
15/04/2024 16:39:46	Travessa Sete de Setembro - Mocs - Timbaúba - PE	0	Ligado	0v	Parado	-7.5148 -35.3098
15/04/2024 16:40:26	Travessa Sete de Setembro - Mocs - Timbaúba - PE	0	Ligado	0v	Parado	-7.5148 -35.3098
15/04/2024 16:41:06	Travessa Sete de Setembro - Mocs - Timbaúba - PE	0	Ligado	0v	Parado	-7.5148 -35.3098
15/04/2024 16:41:46	Travessa Sete de Setembro - Mocs - Timbaúba - PE	0	Ligado	0v	Parado	-7.5148 -35.3098

15/04/2024 16:42:26	Travessa Sete de Setembro - Mocs - Timbaúba - PE	0	Ligado	0v	Parado	-7.5148 -35.3098
15/04/2024 16:43:06	Travessa Sete de Setembro - Mocs - Timbaúba - PE	0	Ligado	0v	Parado	-7.5148 -35.3098
15/04/2024 16:43:46	Travessa Sete de Setembro - Mocs - Timbaúba - PE	0	Ligado	0v	Parado	-7.5148 -35.3098
15/04/2024 16:44:26	Travessa Sete de Setembro - Mocs - Timbaúba - PE	0	Ligado	0v	Parado	-7.5148 -35.3098
15/04/2024 16:45:06	Travessa Sete de Setembro - Mocs - Timbaúba - PE	0	Ligado	0v	Parado	-7.5148 -35.3098
15/04/2024 16:45:46	Travessa Sete de Setembro - Mocs - Timbaúba - PE	0	Ligado	0v	Parado	-7.5148 -35.3098
15/04/2024 16:46:26	Travessa Sete de Setembro - Mocs - Timbaúba - PE	0	Ligado	0v	Parado	-7.5148 -35.3098
15/04/2024 16:47:06	Travessa Sete de Setembro - Mocs - Timbaúba - PE	0	Ligado	0v	Parado	-7.5148 -35.3098
15/04/2024 16:47:45	Rua Manoel de Albuquerque Galvão - Mocs - Timbaúba - PE	13	Ligado	0v	58 metros	-7.5153 -35.3098
15/04/2024 16:48:26	Rua Manoel de Albuquerque Galvão - Mocs - Timbaúba - PE	0	Ligado	0v	109 metros	-7.5161 -35.3092
15/04/2024 16:49:06	Rua Wilson Neves Calabria - Mocs - Timbaúba - PE	11	Ligado	0v	126 metros	-7.5153 -35.3084
15/04/2024 16:49:38	Rua Doutor Geraldo Ferreira Lima - Mocs - Timbaúba - PE	18	Ligado	0v	144 metros	-7.5143 -35.3076
15/04/2024 16:49:52	Rua Doutor Geraldo Ferreira Lima - Mocs - Timbaúba - PE	12	Ligado	0v	Parado	-7.5143 -35.3076
15/04/2024 16:50:26	Rua Coronel Claudino - Mocs - Timbaúba - PE	16	Ligado	0v	181 metros	-7.5141 -35.3059
15/04/2024 16:51:02	Rua Coronel Claudino - Mocs - Timbaúba - PE	20	Ligado	0v	206 metros	-7.5136 -35.3041
15/04/2024 16:51:14	Rua Coronel Claudino - Mocs - Timbaúba - PE	19	Ligado	0v	73 metros	-7.5132 -35.3036
15/04/2024 16:51:46	Rodovia PE-082 - Mocs - Timbaúba - PE	20	Ligado	0v	65 metros	-7.5129 -35.3031
15/04/2024 16:52:26	Rodovia PE-082 - Mocs - Timbaúba - PE	37	Ligado	0v	294 metros	-7.5104 -35.3024
15/04/2024 16:53:06	Rodovia PE-082 - Mocs - Timbaúba - PE	35	Ligado	0v	416 metros	-7.5070 -35.3008
15/04/2024 16:53:19	Rodovia PE-082 - Mocs - Timbaúba - PE	31	Ligado	0v	114 metros	-7.5061 -35.3003
15/04/2024 16:53:46	Rodovia PE-082 - Mocs - Timbaúba - PE	20	Ligado	0v	177 metros	-7.5047 -35.2996
15/04/2024 16:54:26	Rodovia PE-082 - Mocs - Timbaúba - PE	22	Ligado	0v	155 metros	-7.5034 -35.2991

15/04/2024 16:55:06	Rodovia PE-082 - Mocs - Ferreiros - PE	10	Ligado	0v	357 metros	-7.5002 -35.2985
15/04/2024 16:55:21	Rodovia PE-082 - Mocs - Ferreiros - PE	29	Ligado	0v	96 metros	-7.4994 -35.2983
15/04/2024 16:55:46	Rodovia PE-082 - Mocs - Timbaúba - PE	36	Ligado	0v	265 metros	-7.4970 -35.2979
15/04/2024 16:56:26	Rodovia PE-082 - Ferreiros - PE	34	Ligado	0v	319 metros	-7.4942 -35.2973
15/04/2024 16:57:06	Rodovia PE-082 - Ferreiros - PE	47	Ligado	0v	371 metros	-7.4910 -35.2966
15/04/2024 16:57:24	Rodovia PE-082 - Ferreiros - PE	54	Ligado	0v	257 metros	-7.4890 -35.2955
15/04/2024 16:57:46	Rodovia PE-082 - Ferreiros - PE	67	Ligado	0v	379 metros	-7.4867 -35.2930
15/04/2024 16:58:26	Rodovia PE-082 - Ferreiros - PE	67	Ligado	0v	737 metros	-7.4823 -35.2880
15/04/2024 16:59:06	Rodovia PE-082 - Ferreiros - PE	72	Ligado	0v	747 metros	-7.4779 -35.2829
15/04/2024 16:59:46	Rodovia PE-082 - Ferreiros - PE	61	Ligado	0v	742 metros	-7.4734 -35.2779
15/04/2024 17:00:26	Rodovia PE-082 - Ferreiros - PE	20	Ligado	0v	374 metros	-7.4712 -35.2753
15/04/2024 17:01:06	Rodovia PE-082 - Ferreiros - PE	45	Ligado	0v	301 metros	-7.4695 -35.2732
15/04/2024 17:01:46	Rodovia PE-082 - Ferreiros - PE	50	Ligado	0v	527 metros	-7.4666 -35.2694
15/04/2024 17:02:26	Rodovia PE-082 - Ferreiros - PE	53	Ligado	0v	604 metros	-7.4634 -35.2651
15/04/2024 17:03:06	Rodovia PE-082 - Ferreiros - PE	63	Ligado	0v	669 metros	-7.4597 -35.2603
15/04/2024 17:03:46	Rodovia PE-082 - Ferreiros - PE	59	Ligado	0v	691 metros	-7.4560 -35.2553
15/04/2024 17:04:13	Rodovia PE-082 - Ferreiros - PE	51	Ligado	0v	401 metros	-7.4535 -35.2526
15/04/2024 17:04:26	Rodovia PE-082 - Ferreiros - PE	40	Ligado	0v	180 metros	-7.4520 -35.2520
15/04/2024 17:05:06	Rodovia PE-082 - Ferreiros - PE	21	Ligado	0v	379 metros	-7.4488 -35.2508
15/04/2024 17:05:45	Rodovia PE-082 - Ferreiros - PE	28	Ligado	0v	317 metros	-7.4462 -35.2499
15/04/2024 17:06:07	Ferreiros - PE	17	Ligado	0v	157 metros	-7.4448 -35.2497
15/04/2024 17:06:26	Ferreiros - PE	0	Ligado	0v	Parado	-7.4448 -35.2497

15/04/2024 17:07:06	Rodovia PE-082 - Ferreiros - PE	47	Ligado	0v	336 metros	-7.4418 -35.2500
15/04/2024 17:07:35	Rodovia PE-082 - Ferreiros - PE	50	Ligado	0v	382 metros	-7.4384 -35.2506
15/04/2024 17:07:46	Rodovia PE-082 - Ferreiros - PE	53	Ligado	0v	160 metros	-7.4371 -35.2512
15/04/2024 17:08:26	Rodovia PE-082 - Ferreiros - PE	39	Ligado	0v	676 metros	-7.4317 -35.2539
15/04/2024 17:09:06	Rodovia PE-082 - Camutanga - PE	25	Ligado	0v	146 metros	-7.4305 -35.2545
15/04/2024 17:09:30	Rodovia PE-082 - Camutanga - PE	15	Ligado	0v	240 metros	-7.4286 -35.2555
15/04/2024 17:09:41	Rodovia PE-082 - Camutanga - PE	23	Ligado	0v	70 metros	-7.4280 -35.2558
15/04/2024 17:10:26	Rodovia PE-082 - Camutanga - PE	0	Ligado	0v	225 metros	-7.4261 -35.2563
15/04/2024 17:11:06	Rodovia PE-082 - Camutanga - PE	34	Ligado	0v	142 metros	-7.4250 -35.2570
15/04/2024 17:11:27	Rodovia PE-082 - Camutanga - PE	38	Ligado	0v	278 metros	-7.4229 -35.2583
15/04/2024 17:11:46	Rodovia PE-082 - Camutanga - PE	24	Ligado	0v	115 metros	-7.4219 -35.2586
15/04/2024 17:12:12	Rodovia PE-082 - Camutanga - PE	25	Ligado	0v	212 metros	-7.4201 -35.2591
15/04/2024 17:12:23	Rodovia PE-082 - Camutanga - PE	11	Ligado	0v	54 metros	-7.4196 -35.2592
15/04/2024 17:13:06	Rodovia PE-082 - Camutanga - PE	35	Ligado	0v	158 metros	-7.4183 -35.2597
15/04/2024 17:13:46	Rodovia PE-082 - Camutanga - PE	10	Ligado	0v	234 metros	-7.4165 -35.2608
15/04/2024 17:14:26	Rodovia Pe Oitenta e Dois - Camutanga - PE	14	Ligado	0v	79 metros	-7.4159 -35.2611
15/04/2024 17:14:37	Rodovia Pe Oitenta e Dois - Camutanga - PE	18	Ligado	0v	Parado	-7.4159 -35.2611
15/04/2024 17:14:54	Rua Santa Cruz - Camutanga - PE	37	Ligado	0v	187 metros	-7.4153 -35.2627
15/04/2024 17:15:06	Rua Santa Cruz - Camutanga - PE	34	Ligado	0v	121 metros	-7.4145 -35.2635
15/04/2024 17:15:46	Rua Santa Cruz - Camutanga - PE	37	Ligado	0v	485 metros	-7.4114 -35.2665
15/04/2024 17:16:26	Rua Santa Cruz - Camutanga - PE	0	Ligado	0v	162 metros	-7.4104 -35.2675
15/04/2024 17:17:06	Rua Santa Cruz - Camutanga - PE	32	Ligado	0v	187 metros	-7.4092 -35.2687

15/04/2024 17:17:46	Rua Santa Cruz - Camutanga - PE	27	Ligado	0v	259 metros	-7.4076 -35.2705
15/04/2024 17:18:27	Rua Santa Cruz - Camutanga - PE	0	Ligado	0v	140 metros	-7.4069 -35.2715
15/04/2024 17:18:42	Rua Santa Cruz - Camutanga - PE	14	Ligado	0v	Parado	-7.4069 -35.2715
15/04/2024 17:19:07	Rua Santa Cruz - Camutanga - PE	19	Ligado	0v	132 metros	-7.4060 -35.2723
15/04/2024 17:19:47	Rua Santa Cruz - Camutanga - PE	0	Ligado	0v	103 metros	-7.4052 -35.2728
15/04/2024 17:20:17	Rua Santa Cruz - Camutanga - PE	19	Ligado	0v	Parado	-7.4052 -35.2728
15/04/2024 17:20:27	Rua Santa Cruz - Camutanga - PE	0	Ligado	0v	97 metros	-7.4045 -35.2734
15/04/2024 17:21:07	Avenida Monsenhor Júlio Maria - Camutanga - PE	16	Ligado	0v	146 metros	-7.4051 -35.2746
15/04/2024 17:21:47	Avenida Monsenhor Júlio Maria - Camutanga - PE	12	Ligado	0v	Parado	-7.4051 -35.2746
15/04/2024 17:22:27	Avenida Pedro de Albuquerque Uchôa - Camutanga - PE	17	Ligado	0v	211 metros	-7.4055 -35.2764
15/04/2024 17:23:07	Avenida Pedro de Albuquerque Uchôa - Camutanga - PE	12	Ligado	0v	Parado	-7.4055 -35.2764
15/04/2024 17:23:47	Avenida Moisés Correia - Camutanga - PE	0	Ligado	0v	179 metros	-7.4071 -35.2760
15/04/2024 17:24:27	Avenida Moisés Correia - Camutanga - PE	0	Ligado	0v	Parado	-7.4071 -35.2760
15/04/2024 17:25:07	Avenida Moisés Correia - Camutanga - PE	17	Ligado	0v	122 metros	-7.4080 -35.2754
15/04/2024 17:25:47	Avenida Moisés Correia - Camutanga - PE	0	Ligado	0v	84 metros	-7.4087 -35.2751
15/04/2024 17:26:27	Avenida Moisés Correia - Camutanga - PE	15	Ligado	0v	95 metros	-7.4084 -35.2743
15/04/2024 17:26:57	Avenida Moisés Correia - Camutanga - PE	13	Ligado	0v	Parado	-7.4084 -35.2743
15/04/2024 17:27:07	Avenida Doutor Simplício Tavares de Melo - Camutanga - PE	11	Ligado	0v	68 metros	-7.4087 -35.2738
15/04/2024 17:27:47	Avenida Doutor Simplício Tavares de Melo - Camutanga - PE	13	Ligado	0v	106 metros	-7.4088 -35.2728
15/04/2024 17:28:27	Avenida Doutor Simplício Tavares de Melo - Camutanga - PE	11	Ligado	0v	88 metros	-7.4083 -35.2722
15/04/2024 17:29:07	Avenida Doutor Simplício Tavares de Melo - Camutanga - PE	0	Ligado	0v	Parado	-7.4083 -35.2722
15/04/2024 17:29:47	Avenida Doutor Simplício Tavares de Melo - Camutanga - PE	0	Ligado	0v	Parado	-7.4083 -35.2722

15/04/2024 17:30:27	Avenida Doutor Simplício Tavares de Melo - Camutanga - PE	0	Ligado	0v	Parado	-7.4083 -35.2722
15/04/2024 17:31:07	Avenida Doutor Simplício Tavares de Melo - Camutanga - PE	0	Ligado	0v	Parado	-7.4083 -35.2722
15/04/2024 17:31:47	Avenida Doutor Simplício Tavares de Melo - Camutanga - PE	0	Ligado	0v	Parado	-7.4083 -35.2722
15/04/2024 17:32:27	Avenida Doutor Simplício Tavares de Melo - Camutanga - PE	0	Ligado	0v	Parado	-7.4083 -35.2722
15/04/2024 17:33:07	Avenida Doutor Simplício Tavares de Melo - Camutanga - PE	0	Ligado	0v	Parado	-7.4083 -35.2722
15/04/2024 17:33:47	Avenida Doutor Simplício Tavares de Melo - Camutanga - PE	0	Ligado	0v	59 metros	-7.4079 -35.2720
15/04/2024 17:34:27	Avenida Doutor Simplício Tavares de Melo - Camutanga - PE	0	Ligado	0v	52 metros	-7.4083 -35.2722
15/04/2024 17:34:50	Avenida Monsenhor Júlio Maria - Camutanga - PE	13	Ligado	0v	54 metros	-7.4087 -35.2724
15/04/2024 17:35:05	Rua Agamenon Magalhães - Camutanga - PE	18	Ligado	0v	61 metros	-7.4087 -35.2730
15/04/2024 17:35:30	Avenida Presidente Getúlio Vargas - Camutanga - PE	14	Ligado	0v	106 metros	-7.4086 -35.2739
15/04/2024 17:35:47	Avenida Presidente Getúlio Vargas, 240 - Camutanga - PE	21	Ligado	0v	85 metros	-7.4080 -35.2743
15/04/2024 17:36:21	Rua Joaquim Nabuco - Camutanga - PE	12	Ligado	0v	153 metros	-7.4068 -35.2750
15/04/2024 17:37:07	Avenida Moisés Correia - Camutanga - PE	0	Ligado	0v	100 metros	-7.4074 -35.2756
15/04/2024 17:37:47	Avenida Moisés Correia - Camutanga - PE	0	Ligado	0v	Parado	-7.4074 -35.2756
15/04/2024 17:38:27	Avenida Moisés Correia - Camutanga - PE	0	Ligado	0v	Parado	-7.4074 -35.2756
15/04/2024 17:39:07	Avenida Moisés Correia - Camutanga - PE	0	Ligado	0v	Parado	-7.4074 -35.2756
15/04/2024 17:39:47	Avenida Moisés Correia - Camutanga - PE	0	Ligado	0v	Parado	-7.4074 -35.2756
15/04/2024 17:40:27	Avenida Moisés Correia - Camutanga - PE	0	Ligado	0v	Parado	-7.4074 -35.2756
15/04/2024 17:41:07	Avenida Moisés Correia - Camutanga - PE	0	Ligado	0v	Parado	-7.4074 -35.2756
15/04/2024 17:41:33	Avenida Moisés Correia - Camutanga - PE	0	Ligado	0v	Parado	-7.4074 -35.2756
15/04/2024 17:41:35						
15/04/2024 17:46:07	Avenida Moisés Correia - Camutanga - PE	0	Desligado	0v	Parado	-7.4074 -35.2756

15/04/2024 17:51:07	Avenida Moisés Correia - Camutanga - PE	0	Desligado	0v	Parado	-7.4074 -35.2756
15/04/2024 17:56:07	Avenida Moisés Correia - Camutanga - PE	0	Desligado	0v	Parado	-7.4074 -35.2756
15/04/2024 18:01:07	Avenida Moisés Correia - Camutanga - PE	0	Desligado	0v	Parado	-7.4074 -35.2756
15/04/2024 18:01:33						
15/04/2024 18:01:48	Avenida Moisés Correia - Camutanga - PE	0	Ligado	0v	Parado	-7.4074 -35.2756
15/04/2024 18:02:28	Avenida Moisés Correia - Camutanga - PE	0	Ligado	0v	58 metros	-7.4078 -35.2753
15/04/2024 18:02:44	Avenida Moisés Correia - Camutanga - PE	13	Ligado	0v	Parado	-7.4078 -35.2753
15/04/2024 18:03:06	Avenida Moisés Correia - Camutanga - PE	11	Ligado	0v	107 metros	-7.4087 -35.2748
15/04/2024 18:03:33	Avenida Presidente Getúlio Vargas - Camutanga - PE	11	Ligado	0v	88 metros	-7.4083 -35.2741
15/04/2024 18:03:45	Avenida Presidente Getúlio Vargas - Camutanga - PE	12	Ligado	0v	Parado	-7.4083 -35.2741
15/04/2024 18:04:20	Avenida Doutor Simplício Tavares de Melo - Camutanga - PE	12	Ligado	0v	64 metros	-7.4087 -35.2737
15/04/2024 18:04:50	Avenida Doutor Simplício Tavares de Melo - Camutanga - PE	19	Ligado	0v	133 metros	-7.4087 -35.2725
15/04/2024 18:05:08	Avenida Doutor Simplício Tavares de Melo - Camutanga - PE	18	Ligado	0v	90 metros	-7.4081 -35.2720
15/04/2024 18:05:48	Avenida Doutor Simplício Tavares de Melo - Camutanga - PE	18	Ligado	0v	67 metros	-7.4075 -35.2718
15/04/2024 18:06:02	Avenida Doutor Simplício Tavares de Melo - Camutanga - PE	16	Ligado	0v	57 metros	-7.4071 -35.2715
15/04/2024 18:06:15	Rua Santa Cruz - Camutanga - PE	28	Ligado	0v	73 metros	-7.4073 -35.2709
15/04/2024 18:06:28	Rua Santa Cruz - Camutanga - PE	27	Ligado	0v	111 metros	-7.4079 -35.2701
15/04/2024 18:07:08	Rua Santa Cruz - Camutanga - PE	28	Ligado	0v	266 metros	-7.4095 -35.2684
15/04/2024 18:07:48	Rua Santa Cruz - Camutanga - PE	32	Ligado	0v	255 metros	-7.4112 -35.2668
15/04/2024 18:08:28	Rua Santa Cruz - Camutanga - PE	46	Ligado	0v	468 metros	-7.4142 -35.2638
15/04/2024 18:08:39	Rua Santa Cruz - Camutanga - PE	50	Ligado	0v	148 metros	-7.4152 -35.2630
15/04/2024 18:08:54	Rodovia Pe Oitenta e Dois - Camutanga - PE	37	Ligado	0v	345 metros	-7.4159 -35.2612

15/04/2024 18:09:08	Rodovia PE-082 - Camutanga - PE	21	Ligado	0v	450 metros	-7.4167 -35.2607
15/04/2024 18:09:46	Camutanga - PE	27	Ligado	0v	267 metros	-7.4188 -35.2595
15/04/2024 18:10:28	Rodovia PE-082 - Camutanga - PE	31	Ligado	0v	232 metros	-7.4208 -35.2589
15/04/2024 18:11:08	Rodovia PE-082 - Camutanga - PE	42	Ligado	0v	352 metros	-7.4238 -35.2579
15/04/2024 18:11:39	Rodovia PE-082 - Camutanga - PE	14	Ligado	0v	302 metros	-7.4260 -35.2564
15/04/2024 18:12:03	Rodovia PE-082 - Camutanga - PE	13	Ligado	0v	Parado	-7.4260 -35.2564
15/04/2024 18:12:28	Rodovia PE-082 - Camutanga - PE	26	Ligado	0v	198 metros	-7.4277 -35.2558
15/04/2024 18:13:08	Rodovia PE-082 - Ferreiros - PE	60	Ligado	0v	538 metros	-7.4321 -35.2537
15/04/2024 18:13:48	Rodovia PE-082 - Ferreiros - PE	51	Ligado	0v	665 metros	-7.4374 -35.2510
15/04/2024 18:14:07	Rodovia PE-082 - Ferreiros - PE	42	Ligado	0v	244 metros	-7.4395 -35.2502
15/04/2024 18:14:28	Rodovia PE-082 - Ferreiros - PE	51	Ligado	0v	277 metros	-7.4419 -35.2500
15/04/2024 18:15:03	Rodovia PE-082 - Ferreiros - PE	38	Ligado	0v	450 metros	-7.4460 -35.2498
15/04/2024 18:15:48	Rodovia PE-082 - Ferreiros - PE	14	Ligado	0v	395 metros	-7.4493 -35.2510
15/04/2024 18:16:28	Rodovia PE-082 - Ferreiros - PE	45	Ligado	0v	420 metros	-7.4529 -35.2523
15/04/2024 18:16:42	Rodovia PE-082 - Ferreiros - PE	41	Ligado	0v	167 metros	-7.4542 -35.2530
15/04/2024 18:17:08	Rodovia PE-082 - Ferreiros - PE	44	Ligado	0v	311 metros	-7.4559 -35.2552
15/04/2024 18:17:43	Rodovia PE-082 - Ferreiros - PE	46	Ligado	0v	503 metros	-7.4586 -35.2589
15/04/2024 18:18:28	Rodovia PE-082 - Ferreiros - PE	36	Ligado	0v	548 metros	-7.4616 -35.2628
15/04/2024 18:19:08	Rodovia PE-082 - Ferreiros - PE	32	Ligado	0v	283 metros	-7.4632 -35.2648
15/04/2024 18:19:48	Rodovia PE-082 - Ferreiros - PE	57	Ligado	0v	516 metros	-7.4660 -35.2686
15/04/2024 18:20:28	Rodovia PE-082 - Ferreiros - PE	46	Ligado	0v	603 metros	-7.4692 -35.2729
15/04/2024 18:21:08	Rodovia PE-082 - Ferreiros - PE	29	Ligado	0v	337 metros	-7.4712 -35.2753

15/04/2024 18:21:48	Rodovia PE-082 - Ferreiros - PE	50	Ligado	0v	363 metros	-7.4733 -35.2777
15/04/2024 18:22:28	Rodovia PE-082 - Ferreiros - PE	53	Ligado	0v	601 metros	-7.4769 -35.2818
15/04/2024 18:23:08	Rodovia PE-082 - Ferreiros - PE	63	Ligado	0v	586 metros	-7.4804 -35.2858
15/04/2024 18:23:48	Rodovia PE-082 - Ferreiros - PE	62	Ligado	0v	740 metros	-7.4848 -35.2908
15/04/2024 18:24:28	Rodovia PE-082 - Ferreiros - PE	70	Ligado	0v	754 metros	-7.4894 -35.2958
15/04/2024 18:24:38	Rodovia PE-082 - Ferreiros - PE	64	Ligado	0v	189 metros	-7.4909 -35.2966
15/04/2024 18:25:08	Rodovia PE-082 - Ferreiros - PE	25	Ligado	0v	310 metros	-7.4936 -35.2971
15/04/2024 18:25:44	Rodovia PE-082 - Mocs - Ferreiros - PE	21	Ligado	0v	234 metros	-7.4957 -35.2975
15/04/2024 18:26:28	Rodovia PE-082 - Mocs - Ferreiros - PE	25	Ligado	0v	405 metros	-7.4992 -35.2983
15/04/2024 18:27:08	Rodovia PE-082 - Mocs - Ferreiros - PE	10	Ligado	0v	51 metros	-7.4997 -35.2983
15/04/2024 18:27:48	Rodovia PE-082 - Mocs - Ferreiros - PE	0	Ligado	0v	Parado	-7.4997 -35.2983
15/04/2024 18:28:18	Rodovia PE-082 - Mocs - Ferreiros - PE	17	Ligado	0v	59 metros	-7.4992 -35.2982
15/04/2024 18:28:28	Rodovia PE-082 - Mocs - Ferreiros - PE	31	Ligado	0v	69 metros	-7.4985 -35.2981
15/04/2024 18:29:04	Rodovia PE-082 - Mocs - Ferreiros - PE	21	Ligado	0v	296 metros	-7.4959 -35.2976
15/04/2024 18:29:24	Rua Luiz Marinho Falcão - Timbaúba - PE	10	Ligado	0v	89 metros	-7.4957 -35.2984
15/04/2024 18:29:48	Rua Luiz Marinho Falcão - Timbaúba - PE	0	Ligado	0v	77 metros	-7.4955 -35.2990
15/04/2024 18:30:28	Rua Luiz Marinho Falcão - Timbaúba - PE	13	Ligado	0v	121 metros	-7.4953 -35.3001
15/04/2024 18:31:06	Rua Luiz Marinho Falcão, 5 - Timbaúba - PE	15	Ligado	0v	158 metros	-7.4951 -35.3015
15/04/2024 18:31:48	Rua Luiz Marinho Falcão, 5 - Timbaúba - PE	0	Ligado	0v	63 metros	-7.4953 -35.3021
15/04/2024 18:32:28	Rua Luiz Marinho Falcão, 5 - Timbaúba - PE	0	Ligado	0v	96 metros	-7.4952 -35.3030
15/04/2024 18:33:02	Rua Luiz Marinho Falcão - Timbaúba - PE	13	Ligado	0v	184 metros	-7.4957 -35.3045
15/04/2024 18:33:21	Rua Luiz Marinho Falcão - Timbaúba - PE	25	Ligado	0v	134 metros	-7.4963 -35.3056

15/04/2024 18:33:48	Rua Luiz Marinho Falcão - Timbaúba - PE	29	Ligado	0v	212 metros	-7.4977 -35.3069
15/04/2024 18:34:13	Rua Luiz Marinho Falcão - Timbaúba - PE	26	Ligado	0v	150 metros	-7.4985 -35.3079
15/04/2024 18:34:28	Rua Luiz Marinho Falcão - Timbaúba - PE	16	Ligado	0v	84 metros	-7.4989 -35.3086
15/04/2024 18:35:07	Rua Luiz Marinho Falcão - Timbaúba - PE	23	Ligado	0v	182 metros	-7.4997 -35.3101
15/04/2024 18:35:18	Rua Luiz Marinho Falcão - Timbaúba - PE	10	Ligado	0v	66 metros	-7.5000 -35.3105
15/04/2024 18:35:32	Rua Luiz Marinho Falcão - Timbaúba - PE	25	Ligado	0v	83 metros	-7.5005 -35.3111
15/04/2024 18:35:48	Rua Luiz marinho falcão - Timbaúba - PE	23	Ligado	0v	109 metros	-7.5013 -35.3116
15/04/2024 18:36:28	Rua Luiz marinho falcão - Timbaúba - PE	25	Ligado	0v	215 metros	-7.5028 -35.3129
15/04/2024 18:37:08	Rua Luiz marinho falcão - Mocs - Timbaúba - PE	24	Ligado	0v	237 metros	-7.5047 -35.3138
15/04/2024 18:37:45	Rua Conselheiro João Alfredo - Mocs - Timbaúba - PE	23	Ligado	0v	211 metros	-7.5064 -35.3146
15/04/2024 18:38:29	Rua Almirante Barroso - Mocs - Timbaúba - PE	22	Ligado	0v	217 metros	-7.5076 -35.3162
15/04/2024 18:39:24	Rua Conselheiro João Alfredo - Mocs - Timbaúba - PE	13	Ligado	0v	253 metros	-7.5090 -35.3180
15/04/2024 18:39:46	Rua Henrique Dias - Araruna - Timbaúba - PE	12	Ligado	0v	103 metros	-7.5099 -35.3176
15/04/2024 18:40:26	Praça João Pessoa - Araruna - Timbaúba - PE	0	Ligado	0v	59 metros	-7.5103 -35.3178
15/04/2024 18:41:06	Praça João Pessoa - Araruna - Timbaúba - PE	0	Ligado	0v	Parado	-7.5103 -35.3178
15/04/2024 18:41:46	Praça João Pessoa - Araruna - Timbaúba - PE	13	Ligado	0v	Parado	-7.5103 -35.3178
15/04/2024 18:42:26	Rua Marechal Dantas Barreto - Araruna - Timbaúba - PE	18	Ligado	0v	242 metros	-7.5125 -35.3174
15/04/2024 18:42:52	Rua Marechal Dantas Barreto - Araruna - Timbaúba - PE	21	Ligado	0v	168 metros	-7.5139 -35.3168
15/04/2024 18:43:06	Rua Maciel Pinheiro - Mocs - Timbaúba - PE	25	Ligado	0v	107 metros	-7.5142 -35.3159
15/04/2024 18:43:46	Rua Maciel Pinheiro - Mocs - Timbaúba - PE	18	Ligado	0v	245 metros	-7.5144 -35.3137
15/04/2024 18:44:07	Rua Maciel Pinheiro - Mocs - Timbaúba - PE	30	Ligado	0v	134 metros	-7.5145 -35.3125
15/04/2024 18:44:26	Travessa Barão de Lucena - Mocs - Timbaúba - PE	30	Ligado	0v	128 metros	-7.5153 -35.3116

15/04/2024 18:45:02	Rua Doutor Geraldo Ferreira Lima - Mocs - Timbaúba - PE	32	Ligado	0v	280 metros	-7.5172 -35.3100
15/04/2024 18:45:16	Travessa Barão de Lucena - Mocs - Timbaúba - PE	35	Ligado	0v	140 metros	-7.5184 -35.3095
15/04/2024 18:45:46	Travessa Barão de Lucena - Mocs - Timbaúba - PE	0	Ligado	0v	65 metros	-7.5189 -35.3094
15/04/2024 18:46:10	Travessa Barão de Lucena - Mocs - Timbaúba - PE	19	Ligado	0v	52 metros	-7.5194 -35.3092
15/04/2024 18:46:26	Travessa Barão de Lucena - Mocs - Timbaúba - PE	0	Ligado	0v	66 metros	-7.5195 -35.3086
15/04/2024 18:46:46	Rua Avelino Rodrigues Vieira - Mocs - Timbaúba - PE	15	Ligado	0v	70 metros	-7.5197 -35.3080
15/04/2024 18:47:00	Mocs - Timbaúba - PE	21	Ligado	0v	71 metros	-7.5203 -35.3079
15/04/2024 18:47:13	Mocs - Timbaúba - PE	11	Ligado	0v	Parado	-7.5203 -35.3079
15/04/2024 18:47:46	BR-408 - Mocs - Timbaúba - PE	50	Ligado	0v	354 metros	-7.5212 -35.3049
15/04/2024 18:48:26	BR-408 - Mocs - Timbaúba - PE	68	Ligado	0v	690 metros	-7.5226 -35.2988
15/04/2024 18:48:57	BR-408 - Mocs - Timbaúba - PE	66	Ligado	0v	590 metros	-7.5228 -35.2934
15/04/2024 18:49:34	BR-408 - Mocs - Timbaúba - PE	56	Ligado	0v	672 metros	-7.5275 -35.2896
15/04/2024 18:49:46	BR-408 - Mocs - Timbaúba - PE	55	Ligado	0v	181 metros	-7.5291 -35.2897
15/04/2024 18:49:57	BR-408 - Mocs - Timbaúba - PE	61	Ligado	0v	177 metros	-7.5307 -35.2898
15/04/2024 18:50:26	BR-408 - Mocs - Timbaúba - PE	55	Ligado	0v	463 metros	-7.5346 -35.2883
15/04/2024 18:53:57	BR-408 - Caueiras - Aliança - PE	62	Ligado	0v	3,98 km	-7.5507 -35.2561
15/04/2024 18:54:10	BR-408 - Caueiras - Aliança - PE	72	Ligado	0v	240 metros	-7.5528 -35.2554
15/04/2024 18:54:51	BR-408 - Caueiras - Aliança - PE	63	Ligado	0v	769 metros	-7.5590 -35.2585
15/04/2024 18:55:06	BR-408 - Caueiras - Aliança - PE	66	Ligado	0v	271 metros	-7.5612 -35.2595
15/04/2024 18:55:18	BR-408 - Caueiras - Aliança - PE	67	Ligado	0v	230 metros	-7.5633 -35.2594
15/04/2024 18:55:31	BR-408 - Caueiras - Aliança - PE	71	Ligado	0v	248 metros	-7.5653 -35.2586
15/04/2024 18:55:46	BR-408 - Caueiras - Aliança - PE	76	Ligado	0v	307 metros	-7.5678 -35.2574

15/04/2024 18:55:56	BR-408 - Caueiras - Aliança - PE	70	Ligado	0v	199 metros	-7.5692 -35.2562
15/04/2024 18:56:11	BR-408 - Caueiras - Aliança - PE	67	Ligado	0v	289 metros	-7.5707 -35.2541
15/04/2024 18:56:26	BR-408 - Caueiras - Aliança - PE	59	Ligado	0v	258 metros	-7.5722 -35.2524
15/04/2024 18:56:51	BR-408 - Caueiras - Aliança - PE	67	Ligado	0v	460 metros	-7.5764 -35.2522
15/04/2024 18:57:02	BR-408 - Caueiras - Aliança - PE	69	Ligado	0v	213 metros	-7.5783 -35.2522
15/04/2024 18:57:23	BR-408 - Caueiras - Aliança - PE	71	Ligado	0v	404 metros	-7.5810 -35.2498
15/04/2024 18:58:11	BR-408 - Caueiras - Aliança - PE	35	Ligado	0v	869 metros	-7.5887 -35.2485
15/04/2024 18:58:41	BR-408 - Caueiras - Aliança - PE	54	Ligado	0v	290 metros	-7.5912 -35.2479
15/04/2024 18:58:51	BR-408 - Caueiras - Aliança - PE	52	Ligado	0v	154 metros	-7.5923 -35.2470
15/04/2024 18:59:05	BR-408 - Caueiras - Aliança - PE	53	Ligado	0v	214 metros	-7.5932 -35.2453
15/04/2024 18:59:30	BR-408 - Caueiras - Aliança - PE	60	Ligado	0v	421 metros	-7.5966 -35.2436
15/04/2024 19:00:11	BR-408 - Aliança - PE	70	Ligado	0v	743 metros	-7.6028 -35.2410
15/04/2024 19:00:51	BR-408 - Aliança - PE	73	Ligado	0v	771 metros	-7.6096 -35.2397
15/04/2024 19:01:14	BR-408 - Aliança - PE	76	Ligado	0v	487 metros	-7.6140 -35.2396
15/04/2024 19:01:25	BR-408 - Aliança - PE	70	Ligado	0v	222 metros	-7.6160 -35.2393
15/04/2024 19:01:50	BR-408 - Aliança - PE	65	Ligado	0v	473 metros	-7.6196 -35.2415
15/04/2024 19:02:08	BR-408 - Aliança - PE	69	Ligado	0v	345 metros	-7.6227 -35.2412
15/04/2024 19:02:21	BR-408 - Aliança - PE	66	Ligado	0v	242 metros	-7.6248 -35.2418
15/04/2024 19:02:51	BR-408 - Aliança - PE	64	Ligado	0v	552 metros	-7.6279 -35.2457
15/04/2024 19:03:05	BR-408 - Aliança - PE	63	Ligado	0v	241 metros	-7.6291 -35.2475
15/04/2024 19:03:20	BR-408 - Aliança - PE	68	Ligado	0v	283 metros	-7.6297 -35.2500
15/04/2024 19:03:31	BR-408 - Aliança - PE	71	Ligado	0v	213 metros	-7.6314 -35.2510

15/04/2024 19:04:11	BR-408 - Aliança - PE	70	Ligado	0v	780 metros	-7.6379 -35.2534
15/04/2024 19:04:29	BR-408 - Aliança - PE	70	Ligado	0v	343 metros	-7.6408 -35.2545
15/04/2024 19:04:39	BR-408 - Aliança - PE	64	Ligado	0v	188 metros	-7.6425 -35.2545
15/04/2024 19:04:51	BR-408 - Aliança - PE	69	Ligado	0v	233 metros	-7.6445 -35.2539
15/04/2024 19:05:31	BR-408 - Aliança - PE	69	Ligado	0v	730 metros	-7.6507 -35.2516
15/04/2024 19:08:12	BR-408 - Nazaré da Mata - PE	68	Ligado	0v	2,65 km	-7.6745 -35.2505
15/04/2024 19:08:46	BR-408 - Nazaré da Mata - PE	60	Ligado	0v	583 metros	-7.6796 -35.2516
15/04/2024 19:09:19	BR-408 - Nazaré da Mata - PE	69	Ligado	0v	588 metros	-7.6837 -35.2482
15/04/2024 19:11:21	BR-408 - Nazaré da Mata - PE	55	Ligado	0v	2,33 km	-7.7043 -35.2446
15/04/2024 19:12:03	BR-408 - Nazaré da Mata - PE	66	Ligado	0v	651 metros	-7.7083 -35.2403
15/04/2024 19:12:16	BR-408 - Nazaré da Mata - PE	75	Ligado	0v	261 metros	-7.7105 -35.2394
15/04/2024 19:12:43	BR-408 - Nazaré da Mata - PE	81	Ligado	0v	605 metros	-7.7156 -35.2376
15/04/2024 19:12:56	BR-408 - Nazaré da Mata - PE	84	Ligado	0v	309 metros	-7.7183 -35.2382
15/04/2024 19:13:13	BR-408 - Nazaré da Mata - PE	62	Ligado	0v	329 metros	-7.7211 -35.2389
15/04/2024 19:13:27	BR-408 - Nazaré da Mata - PE	64	Ligado	0v	240 metros	-7.7233 -35.2393
15/04/2024 19:13:38	BR-408 - Nazaré da Mata - PE	70	Ligado	0v	206 metros	-7.7249 -35.2402
15/04/2024 19:14:12	Rodovia BR-408 - Juá - Nazaré da Mata - PE	76	Ligado	0v	655 metros	-7.7304 -35.2382
15/04/2024 19:14:32	Rodovia BR-408 - Juá - Nazaré da Mata - PE	79	Ligado	0v	430 metros	-7.7336 -35.2360
15/04/2024 19:14:56	Rodovia BR-408 - Juá - Nazaré da Mata - PE	64	Ligado	0v	507 metros	-7.7380 -35.2348
15/04/2024 19:15:14	Rodovia BR-408 - Juá - Nazaré da Mata - PE	67	Ligado	0v	343 metros	-7.7410 -35.2341
15/04/2024 19:15:36	Rodovia BR-408 - Juá - Nazaré da Mata - PE	0	Ligado	0v	242 metros	-7.7431 -35.2342
15/04/2024 19:15:56	Rua Nunes Machado - Juá - Nazaré da Mata - PE	23	Ligado	0v	51 metros	-7.7432 -35.2338

15/04/2024 19:16:16	Rua Nunes Machado - Juá - Nazaré da Mata - PE	10	Ligado	0v	116 metros	-7.7433 -35.2327
15/04/2024 19:16:26	Rua Nunes Machado - Juá - Nazaré da Mata - PE	12	Ligado	0v	Parado	-7.7433 -35.2327
15/04/2024 19:16:45	Rua Nunes Machado - Juá - Nazaré da Mata - PE	14	Ligado	0v	141 metros	-7.7439 -35.2316
15/04/2024 19:16:56	Rua Nunes Machado - Juá - Nazaré da Mata - PE	11	Ligado	0v	Parado	-7.7439 -35.2316
15/04/2024 19:17:13	Rua Coelho Neto - Juá - Nazaré da Mata - PE	13	Ligado	0v	105 metros	-7.7440 -35.2307
15/04/2024 19:17:36	Rua Coelho Neto - Juá - Nazaré da Mata - PE	23	Ligado	0v	101 metros	-7.7437 -35.2298
15/04/2024 19:18:16	Rua Ermirio Coutinho - Sertãozinho - Nazaré da Mata - PE	0	Ligado	0v	131 metros	-7.7433 -35.2287
15/04/2024 19:18:56	Rua Ermirio Coutinho - Sertãozinho - Nazaré da Mata - PE	0	Ligado	0v	Parado	-7.7433 -35.2287
15/04/2024 19:19:12	Rua Ermirio Coutinho, 3-1 - Juá - Nazaré da Mata - PE	22	Ligado	0v	75 metros	-7.7436 -35.2281
15/04/2024 19:19:23	Rua Ermirio Coutinho - Sertãozinho - Nazaré da Mata - PE	22	Ligado	0v	63 metros	-7.7441 -35.2279
15/04/2024 19:19:36	Avenida Coronel Luís Inácio - Alto da Boa Vista - Nazaré da Mata - PE	0	Ligado	0v	79 metros	-7.7448 -35.2279
15/04/2024 19:20:09	Rua Conselheiro João Brasil - Juá - Nazaré da Mata - PE	10	Ligado	0v	148 metros	-7.7461 -35.2276
15/04/2024 19:20:56	Rua Conselheiro João Brasil - Juá - Nazaré da Mata - PE	19	Ligado	0v	187 metros	-7.7467 -35.2260
15/04/2024 19:21:29	Rua Amaro Maltez de Farias - Alto da Boa Vista - Nazaré da Mata - PE	13	Ligado	0v	139 metros	-7.7472 -35.2248
15/04/2024 19:22:16	Rua José Pedro da Silva - Sertãozinho - Nazaré da Mata - PE	0	Ligado	0v	105 metros	-7.7475 -35.2239
15/04/2024 19:22:35	Rua José Pedro da Silva - Sertãozinho - Nazaré da Mata - PE	12	Ligado	0v	Parado	-7.7475 -35.2239
15/04/2024 19:22:56	Rua Amaro Maltez de Farias - Alto da Boa Vista - Nazaré da Mata - PE	0	Ligado	0v	59 metros	-7.7476 -35.2234
15/04/2024 19:23:36	Rua Amaro Maltez de Farias - Alto da Boa Vista - Nazaré da Mata - PE	0	Ligado	0v	Parado	-7.7476 -35.2234
15/04/2024 19:24:16	Rua Amaro Maltez de Farias - Alto da Boa Vista - Nazaré da Mata - PE	0	Ligado	0v	Parado	-7.7476 -35.2234
15/04/2024 19:24:56	Rua Amaro Maltez de Farias - Alto da Boa Vista - Nazaré da Mata - PE	0	Ligado	0v	Parado	-7.7476 -35.2234
15/04/2024 19:25:36	Rua Amaro Maltez de Farias - Alto da Boa Vista - Nazaré da Mata - PE	0	Ligado	0v	Parado	-7.7476 -35.2234
15/04/2024 19:26:16	Rua Amaro Maltez de Farias - Alto da Boa Vista - Nazaré da Mata - PE	0	Ligado	0v	Parado	-7.7476 -35.2234

15/04/2024 21:34:51	Rua Amaro Maltez de Farias - Alto da Boa Vista - Nazaré da Mata - PE	0	Ligado	0v	Parado	-7.7476 -35.2234
15/04/2024 21:35:31	Rua Amaro Maltez de Farias - Alto da Boa Vista - Nazaré da Mata - PE	0	Ligado	0v	Parado	-7.7476 -35.2234
15/04/2024 21:36:11	Rua Amaro Maltez de Farias - Alto da Boa Vista - Nazaré da Mata - PE	0	Ligado	0v	Parado	-7.7476 -35.2234
15/04/2024 21:36:51	Rua Amaro Maltez de Farias - Alto da Boa Vista - Nazaré da Mata - PE	0	Ligado	0v	Parado	-7.7476 -35.2234
15/04/2024 21:37:31	Rua Amaro Maltez de Farias - Alto da Boa Vista - Nazaré da Mata - PE	0	Ligado	0v	Parado	-7.7476 -35.2234
15/04/2024 21:38:11	Rua José Pedro da Silva - Sertãozinho - Nazaré da Mata - PE	0	Ligado	0v	54 metros	-7.7475 -35.2239
15/04/2024 21:38:51	Rua José Pedro da Silva - Sertãozinho - Nazaré da Mata - PE	0	Ligado	0v	Parado	-7.7475 -35.2239
15/04/2024 21:39:31	Rua Amaro Maltez de Farias - Alto da Boa Vista - Nazaré da Mata - PE	16	Ligado	0v	134 metros	-7.7471 -35.2250
15/04/2024 21:40:11	Rua Conselheiro João Brasil - Juá - Nazaré da Mata - PE	12	Ligado	0v	171 metros	-7.7466 -35.2265
15/04/2024 21:40:51	Rua Conselheiro João Brasil - Juá - Nazaré da Mata - PE	0	Ligado	0v	115 metros	-7.7462 -35.2274
15/04/2024 21:41:06	Rua Conselheiro João Brasil - Juá - Nazaré da Mata - PE	10	Ligado	0v	Parado	-7.7462 -35.2274
15/04/2024 21:41:31	Avenida Coronel Luís Inácio - Alto da Boa Vista - Nazaré da Mata - PE	23	Ligado	0v	146 metros	-7.7450 -35.2280
15/04/2024 21:41:44	Avenida Coronel Luís Inácio - Alto da Boa Vista - Nazaré da Mata - PE	19	Ligado	0v	63 metros	-7.7444 -35.2280
15/04/2024 21:42:11	Rua Marechal Dantas Barreto - Sertãozinho - Nazaré da Mata - PE	24	Ligado	0v	154 metros	-7.7432 -35.2273
15/04/2024 21:42:37	Rua Dom Moura - Sertãozinho - Nazaré da Mata - PE	12	Ligado	0v	133 metros	-7.7423 -35.2266
15/04/2024 21:42:51	Rua Marechal Dantas Barreto - Sertãozinho - Nazaré da Mata - PE	0	Ligado	0v	56 metros	-7.7420 -35.2262
15/04/2024 21:43:31	Rua Bom Jesus - Sertãozinho - Nazaré da Mata - PE	18	Ligado	0v	53 metros	-7.7418 -35.2266
15/04/2024 21:44:03	Rua Bom Jesus - Sertãozinho - Nazaré da Mata - PE	10	Ligado	0v	164 metros	-7.7427 -35.2278
15/04/2024 21:44:51	Rua Bom Jesus - Sertãozinho - Nazaré da Mata - PE	0	Ligado	0v	Parado	-7.7427 -35.2278
15/04/2024 21:45:32	Rua Bom Jesus - Sertãozinho - Nazaré da Mata - PE	0	Ligado	0v	Parado	-7.7427 -35.2278
15/04/2024 21:46:12	Rua Conselheiro João Alfredo - Sertãozinho - Nazaré da Mata - PE	0	Ligado	0v	54 metros	-7.7424 -35.2282
15/04/2024 21:46:52	Rua Conselheiro João Alfredo - Sertãozinho - Nazaré da Mata - PE	0	Ligado	0v	Parado	-7.7424 -35.2282

15/04/2024 21:47:32	Rua Doutor Florentino dos Santos - Juá - Nazaré da Mata - PE	0	Ligado	0v	53 metros	-7.7427 -35.2286
15/04/2024 21:48:12	Rua Doutor Florentino dos Santos - Juá - Nazaré da Mata - PE	0	Ligado	0v	Parado	-7.7427 -35.2286
15/04/2024 21:48:52	Rua Doutor Florentino dos Santos - Juá - Nazaré da Mata - PE	0	Ligado	0v	Parado	-7.7427 -35.2286
15/04/2024 21:49:32	Rua Doutor Florentino dos Santos - Juá - Nazaré da Mata - PE	0	Ligado	0v	Parado	-7.7427 -35.2286
15/04/2024 21:50:12	Rua Doutor Florentino dos Santos - Juá - Nazaré da Mata - PE	10	Ligado	0v	109 metros	-7.7432 -35.2294
15/04/2024 21:50:26	Rua Doutor Florentino dos Santos - Juá - Nazaré da Mata - PE	15	Ligado	0v	54 metros	-7.7433 -35.2299
15/04/2024 21:50:52	Rua Doutor Florentino dos Santos - Juá - Nazaré da Mata - PE	0	Ligado	0v	70 metros	-7.7434 -35.2305
15/04/2024 21:51:13	Rua Doutor Florentino dos Santos - Juá - Nazaré da Mata - PE	19	Ligado	0v	70 metros	-7.7435 -35.2312
15/04/2024 21:51:25	Rua Doutor Florentino dos Santos - Juá - Nazaré da Mata - PE	28	Ligado	0v	78 metros	-7.7436 -35.2318
15/04/2024 21:51:42	Rua Nunes Machado - Juá - Nazaré da Mata - PE	19	Ligado	0v	101 metros	-7.7432 -35.2327
15/04/2024 21:52:03	Juá - Nazaré da Mata - PE	20	Ligado	0v	146 metros	-7.7432 -35.2340
15/04/2024 21:52:14	Juá - Nazaré da Mata - PE	20	Ligado	0v	57 metros	-7.7427 -35.2341
15/04/2024 21:52:48	Rodovia BR-408 - Juá - Nazaré da Mata - PE	67	Ligado	0v	461 metros	-7.7386 -35.2346
15/04/2024 21:53:11	Rodovia BR-408 - Juá - Nazaré da Mata - PE	66	Ligado	0v	468 metros	-7.7346 -35.2358
15/04/2024 21:53:26	Rodovia BR-408 - Juá - Nazaré da Mata - PE	60	Ligado	0v	264 metros	-7.7323 -35.2366
15/04/2024 21:54:12	Rodovia BR-408 - Juá - Nazaré da Mata - PE	33	Ligado	0v	659 metros	-7.7274 -35.2399
15/04/2024 21:54:22	BR-408 - Nazaré da Mata - PE	34	Ligado	0v	87 metros	-7.7267 -35.2402
15/04/2024 21:54:36	BR-408 - Nazaré da Mata - PE	58	Ligado	0v	183 metros	-7.7250 -35.2403
15/04/2024 21:54:52	BR-408 - Nazaré da Mata - PE	74	Ligado	0v	298 metros	-7.7226 -35.2391
15/04/2024 21:55:04	BR-408 - Nazaré da Mata - PE	73	Ligado	0v	243 metros	-7.7205 -35.2389
15/04/2024 21:55:31	BR-408 - Nazaré da Mata - PE	63	Ligado	0v	560 metros	-7.7156 -35.2376
15/04/2024 21:56:12	BR-408 - Nazaré da Mata - PE	59	Ligado	0v	726 metros	-7.7095 -35.2399

15/04/2024 21:56:22	BR-408 - Nazaré da Mata - PE	58	Ligado	0v	160 metros	-7.7082 -35.2404
15/04/2024 21:58:54	BR-408 - Nazaré da Mata - PE	41	Ligado	0v	2,61 km	-7.6861 -35.2482
15/04/2024 21:59:08	BR-408 - Nazaré da Mata - PE	40	Ligado	0v	155 metros	-7.6847 -35.2480
15/04/2024 21:59:21	BR-408 - Nazaré da Mata - PE	49	Ligado	0v	156 metros	-7.6834 -35.2484
15/04/2024 21:59:57	BR-408 - Nazaré da Mata - PE	71	Ligado	0v	603 metros	-7.6792 -35.2518
15/04/2024 22:00:09	BR-408 - Nazaré da Mata - PE	76	Ligado	0v	245 metros	-7.6770 -35.2520
15/04/2024 22:01:52	BR-408 - Nazaré da Mata - PE	69	Ligado	0v	1,64 km	-7.6624 -35.2500
15/04/2024 22:02:05	BR-408 - Nazaré da Mata - PE	68	Ligado	0v	250 metros	-7.6602 -35.2500
15/04/2024 22:02:16	BR-408 - Nazaré da Mata - PE	61	Ligado	0v	195 metros	-7.6585 -35.2494
15/04/2024 22:02:46	BR-408 - Nazaré da Mata - PE	51	Ligado	0v	491 metros	-7.6542 -35.2504
15/04/2024 22:03:00	BR-408 - Aliança - PE	64	Ligado	0v	228 metros	-7.6523 -35.2511
15/04/2024 22:03:40	BR-408 - Aliança - PE	67	Ligado	0v	704 metros	-7.6464 -35.2532
15/04/2024 22:04:10	BR-408 - Aliança - PE	69	Ligado	0v	501 metros	-7.6421 -35.2546
15/04/2024 22:04:20	BR-408 - Aliança - PE	67	Ligado	0v	690 metros	-7.6403 -35.2545
15/04/2024 22:04:40	BR-408 - Aliança - PE	71	Ligado	0v	388 metros	-7.6371 -35.2533
15/04/2024 22:04:52	BR-408 - Aliança - PE	68	Ligado	0v	235 metros	-7.6350 -35.2527
15/04/2024 22:05:23	BR-408 - Aliança - PE	68	Ligado	0v	323 metros	-7.6301 -35.2504
15/04/2024 22:05:40	BR-408 - Aliança - PE	69	Ligado	0v	857 metros	-7.6292 -35.2477
15/04/2024 22:06:20	BR-408 - Aliança - PE	71	Ligado	0v	773 metros	-7.6250 -35.2421
15/04/2024 22:06:32	BR-408 - Aliança - PE	69	Ligado	0v	231 metros	-7.6231 -35.2413
15/04/2024 22:06:50	BR-408 - Aliança - PE	68	Ligado	0v	338 metros	-7.6201 -35.2416
15/04/2024 22:07:00	BR-408 - Aliança - PE	70	Ligado	0v	194 metros	-7.6185 -35.2409

15/04/2024 22:07:16	BR-408 - Aliança - PE	69	Ligado	0v	306 metros	-7.6162 -35.2394
15/04/2024 22:07:40	BR-408 - Aliança - PE	62	Ligado	0v	443 metros	-7.6123 -35.2399
15/04/2024 22:08:20	BR-408 - Aliança - PE	52	Ligado	0v	582 metros	-7.6070 -35.2402
15/04/2024 22:08:53	BR-408 - Aliança - PE	69	Ligado	0v	579 metros	-7.6019 -35.2412
15/04/2024 22:09:40	BR-408 - Caueiras - Aliança - PE	71	Ligado	0v	947 metros	-7.5941 -35.2446
15/04/2024 22:09:51	BR-408 - Caueiras - Aliança - PE	69	Ligado	0v	208 metros	-7.5928 -35.2460
15/04/2024 22:10:01	BR-408 - Caueiras - Aliança - PE	74	Ligado	0v	202 metros	-7.5919 -35.2475
15/04/2024 22:10:20	BR-408 - Caueiras - Aliança - PE	30	Ligado	0v	328 metros	-7.5891 -35.2485
15/04/2024 22:11:00	BR-408 - Caueiras - Aliança - PE	61	Ligado	0v	521 metros	-7.5844 -35.2491
15/04/2024 22:11:19	BR-408 - Caueiras - Aliança - PE	68	Ligado	0v	359 metros	-7.5813 -35.2497
15/04/2024 22:11:40	BR-408 - Caueiras - Aliança - PE	59	Ligado	0v	359 metros	-7.5789 -35.2519
15/04/2024 22:11:53	BR-408 - Caueiras - Aliança - PE	63	Ligado	0v	223 metros	-7.5770 -35.2523
15/04/2024 22:12:16	BR-408 - Caueiras - Aliança - PE	62	Ligado	0v	415 metros	-7.5733 -35.2521
15/04/2024 22:13:00	BR-408 - Caueiras - Aliança - PE	67	Ligado	0v	869 metros	-7.5677 -35.2575
15/04/2024 22:13:32	BR-408 - Caueiras - Aliança - PE	69	Ligado	0v	579 metros	-7.5629 -35.2595
15/04/2024 22:13:44	BR-408 - Caueiras - Aliança - PE	67	Ligado	0v	225 metros	-7.5609 -35.2594
15/04/2024 22:14:20	BR-408 - Caueiras - Aliança - PE	67	Ligado	0v	716 metros	-7.5551 -35.2566
15/04/2024 22:14:37	BR-408 - Caueiras - Aliança - PE	68	Ligado	0v	323 metros	-7.5524 -35.2554
15/04/2024 22:14:48	BR-408 - Caueiras - Aliança - PE	59	Ligado	0v	190 metros	-7.5508 -35.2560
15/04/2024 22:17:01	BR-408 - Mocs - Timbaúba - PE	65	Ligado	0v	2,46 km	-7.5409 -35.2759
15/04/2024 22:21:15	BR-408 - Mocs - Timbaúba - PE	31	Ligado	0v	3,93 km	-7.5210 -35.3053
15/04/2024 22:21:26	Rodovia PE-082 - Mocs - Timbaúba - PE	33	Ligado	0v	93 metros	-7.5202 -35.3053

15/04/2024 22:22:06	Rodovia PE-082 - Mocs - Timbaúba - PE	45	Ligado	0v	467 metros	-7.5162 -35.3041
15/04/2024 22:22:46	Rodovia PE-082 - Mocs - Timbaúba - PE	37	Ligado	0v	416 metros	-7.5126 -35.3031
15/04/2024 22:23:26	Rodovia PE-082 - Mocs - Timbaúba - PE	56	Ligado	0v	413 metros	-7.5091 -35.3018
15/04/2024 22:24:06	Rodovia PE-082 - Mocs - Timbaúba - PE	48	Ligado	0v	524 metros	-7.5049 -35.2997
15/04/2024 22:24:46	Rodovia PE-082 - Mocs - Timbaúba - PE	17	Ligado	0v	485 metros	-7.5007 -35.2986
15/04/2024 22:25:26	Rodovia PE-082 - Mocs - Ferreiros - PE	0	Ligado	0v	132 metros	-7.4995 -35.2983
15/04/2024 22:26:06	Rodovia PE-082 - Mocs - Ferreiros - PE	0	Ligado	0v	Parado	-7.4995 -35.2983
15/04/2024 22:26:46	Rodovia PE-082 - Mocs - Ferreiros - PE	13	Ligado	0v	Parado	-7.4995 -35.2983
15/04/2024 22:27:26	Rodovia PE-082 - Mocs - Ferreiros - PE	29	Ligado	0v	369 metros	-7.4963 -35.2977
15/04/2024 22:27:37	Rua Luiz Marinho Falcão - Timbaúba - PE	16	Ligado	0v	54 metros	-7.4958 -35.2979
15/04/2024 22:28:06	Rua Luiz Marinho Falcão - Timbaúba - PE	11	Ligado	0v	133 metros	-7.4956 -35.2991
15/04/2024 22:28:46	Rua Luiz Marinho Falcão - Timbaúba - PE	21	Ligado	0v	157 metros	-7.4953 -35.3005
15/04/2024 22:29:07	Rua Luiz Marinho Falcão, 5 - Timbaúba - PE	18	Ligado	0v	104 metros	-7.4952 -35.3014
15/04/2024 22:29:26	Rua Luiz Marinho Falcão, 5 - Timbaúba - PE	13	Ligado	0v	70 metros	-7.4952 -35.3020
15/04/2024 22:30:06	Rua Luiz Marinho Falcão, 5 - Timbaúba - PE	0	Ligado	0v	Parado	-7.4952 -35.3020
15/04/2024 22:30:46	Rua Luiz Marinho Falcão, 5 - Timbaúba - PE	0	Ligado	0v	Parado	-7.4952 -35.3020
15/04/2024 22:30:58	Rua Luiz Marinho Falcão, 5 - Timbaúba - PE	12	Ligado	0v	Parado	-7.4952 -35.3020
15/04/2024 22:31:20	Rua Luiz Marinho Falcão, 5 - Timbaúba - PE	23	Ligado	0v	100 metros	-7.4952 -35.3011
15/04/2024 22:32:00	Rua Luiz Marinho Falcão - Timbaúba - PE	11	Ligado	0v	139 metros	-7.4954 -35.2999
15/04/2024 22:32:38	Rua Luiz Marinho Falcão - Timbaúba - PE	18	Ligado	0v	126 metros	-7.4956 -35.2988
15/04/2024 22:32:58	Rua Luiz Marinho Falcão - Timbaúba - PE	14	Ligado	0v	108 metros	-7.4958 -35.2978
15/04/2024 22:33:08	Rua Luiz Marinho Falcão - Timbaúba - PE	10	Ligado	0v	Parado	-7.4958 -35.2978

15/04/2024 22:33:26	Rodovia PE-082 - Mocs - Ferreiros - PE	16	Ligado	0v	104 metros	-7.4950 -35.2975
15/04/2024 22:34:06	Rodovia PE-082 - Ferreiros - PE	41	Ligado	0v	344 metros	-7.4920 -35.2969
15/04/2024 22:34:20	Rodovia PE-082 - Ferreiros - PE	57	Ligado	0v	198 metros	-7.4902 -35.2964
15/04/2024 22:34:30	Rodovia PE-082 - Ferreiros - PE	60	Ligado	0v	163 metros	-7.4890 -35.2956
15/04/2024 22:34:46	Rodovia PE-082 - Ferreiros - PE	67	Ligado	0v	290 metros	-7.4873 -35.2937
15/04/2024 22:35:26	Rodovia PE-082 - Ferreiros - PE	64	Ligado	0v	745 metros	-7.4828 -35.2886
15/04/2024 22:36:06	Rodovia PE-082 - Ferreiros - PE	64	Ligado	0v	738 metros	-7.4784 -35.2836
15/04/2024 22:36:46	Rodovia PE-082 - Ferreiros - PE	55	Ligado	0v	691 metros	-7.4743 -35.2789
15/04/2024 22:37:26	Rodovia PE-082 - Ferreiros - PE	12	Ligado	0v	471 metros	-7.4715 -35.2757
15/04/2024 22:37:40	Rodovia PE-082 - Ferreiros - PE	19	Ligado	0v	71 metros	-7.4711 -35.2752
15/04/2024 22:38:06	Rodovia PE-082 - Ferreiros - PE	28	Ligado	0v	133 metros	-7.4703 -35.2743
15/04/2024 22:38:46	Rodovia PE-082 - Ferreiros - PE	44	Ligado	0v	462 metros	-7.4678 -35.2710
15/04/2024 22:39:26	Rodovia PE-082 - Ferreiros - PE	58	Ligado	0v	531 metros	-7.4649 -35.2672
15/04/2024 22:40:06	Rodovia PE-082 - Ferreiros - PE	54	Ligado	0v	582 metros	-7.4618 -35.2630
15/04/2024 22:40:46	Rodovia PE-082 - Ferreiros - PE	54	Ligado	0v	633 metros	-7.4583 -35.2584
15/04/2024 22:41:26	Rodovia PE-082 - Ferreiros - PE	48	Ligado	0v	616 metros	-7.4549 -35.2540
15/04/2024 22:41:40	Rodovia PE-082 - Ferreiros - PE	48	Ligado	0v	186 metros	-7.4538 -35.2528
15/04/2024 22:42:06	Rodovia PE-082 - Ferreiros - PE	45	Ligado	0v	356 metros	-7.4508 -35.2516
15/04/2024 22:42:25	Rodovia PE-082 - Ferreiros - PE	14	Ligado	0v	190 metros	-7.4492 -35.2510
15/04/2024 22:42:46	Rodovia PE-082 - Ferreiros - PE	30	Ligado	0v	144 metros	-7.4480 -35.2505
15/04/2024 22:43:25	Rodovia PE-082 - Ferreiros - PE	34	Ligado	0v	316 metros	-7.4453 -35.2498
15/04/2024 22:44:06	Rodovia PE-082 - Ferreiros - PE	49	Ligado	0v	535 metros	-7.4405 -35.2501

15/04/2024 22:44:17	Rodovia PE-082 - Ferreiros - PE	49	Ligado	0v	152 metros	-7.4391 -35.2503
15/04/2024 22:44:46	Rodovia PE-082 - Ferreiros - PE	59	Ligado	0v	418 metros	-7.4357 -35.2519
15/04/2024 22:45:22	Rodovia PE-082 - Camutanga - PE	44	Ligado	0v	591 metros	-7.4310 -35.2543
15/04/2024 22:45:55	Rodovia PE-082 - Camutanga - PE	27	Ligado	0v	361 metros	-7.4281 -35.2557
15/04/2024 22:46:06	Rodovia PE-082 - Camutanga - PE	26	Ligado	0v	75 metros	-7.4274 -35.2559
15/04/2024 22:46:23	Rodovia PE-082 - Camutanga - PE	13	Ligado	0v	121 metros	-7.4264 -35.2562
15/04/2024 22:46:46	Rodovia PE-082 - Camutanga - PE	0	Ligado	0v	Parado	-7.4264 -35.2562
15/04/2024 22:47:26	Rodovia PE-082 - Camutanga - PE	55	Ligado	0v	378 metros	-7.4235 -35.2580
15/04/2024 22:48:44	Rodovia PE-082 - Camutanga - PE	17	Ligado	0v	681 metros	-7.4177 -35.2601
15/04/2024 22:49:05	Rodovia PE-082 - Camutanga - PE	22	Ligado	0v	150 metros	-7.4166 -35.2608
15/04/2024 22:49:25	Rua Santa Cruz - Camutanga - PE	20	Ligado	0v	127 metros	-7.4156 -35.2614
15/04/2024 22:49:43	Rua Santa Cruz - Camutanga - PE	41	Ligado	0v	168 metros	-7.4153 -35.2628
15/04/2024 22:50:25	Rua Santa Cruz - Camutanga - PE	45	Ligado	0v	573 metros	-7.4115 -35.2664
15/04/2024 22:51:05	Rua Santa Cruz - Camutanga - PE	0	Ligado	0v	176 metros	-7.4104 -35.2675
15/04/2024 22:51:45	Rua Santa Cruz - Camutanga - PE	24	Ligado	0v	151 metros	-7.4095 -35.2685
15/04/2024 22:52:25	Rua Santa Cruz - Camutanga - PE	14	Ligado	0v	244 metros	-7.4079 -35.2701
15/04/2024 22:53:05	Rua Santa Cruz - Camutanga - PE	0	Ligado	0v	191 metros	-7.4069 -35.2715
15/04/2024 22:53:45	Rua Santa Cruz - Camutanga - PE	0	Ligado	0v	Parado	-7.4069 -35.2715
15/04/2024 22:54:25	Rua Santa Cruz - Camutanga - PE	14	Ligado	0v	181 metros	-7.4057 -35.2725
15/04/2024 22:55:05	Rua Santa Cruz - Camutanga - PE	0	Ligado	0v	160 metros	-7.4045 -35.2734
15/04/2024 22:55:21	Rua Santa Cruz - Camutanga - PE	16	Ligado	0v	53 metros	-7.4042 -35.2737
15/04/2024 22:55:33	Rua Santa Cruz - Camutanga - PE	16	Ligado	0v	52 metros	-7.4037 -35.2737

15/04/2024 22:55:45	Rua Santa Cruz - Itambé - PE	19	Ligado	0v	54 metros	-7.4033 -35.2736
15/04/2024 22:55:55	Rua Santa Cruz - Itambé - PE	13	Ligado	0v	Parado	-7.4033 -35.2736
15/04/2024 22:56:26	Rua Santa Cruz - Itambé - PE	0	Ligado	0v	66 metros	-7.4027 -35.2734
15/04/2024 22:57:06	Rua Santa Cruz - Itambé - PE	10	Ligado	0v	78 metros	-7.4021 -35.2738
15/04/2024 22:57:40	Rua Santa Cruz - Itambé - PE	14	Ligado	0v	104 metros	-7.4014 -35.2744
15/04/2024 22:58:26	Rua Santa Cruz - Itambé - PE	17	Ligado	0v	191 metros	-7.3999 -35.2753
15/04/2024 22:59:06	Rua Santa Cruz - Itambé - PE	12	Ligado	0v	60 metros	-7.3994 -35.2756
15/04/2024 22:59:19	Rua Santa Cruz - Itambé - PE	11	Ligado	0v	Parado	-7.3994 -35.2756
15/04/2024 22:59:30	Rua Carpina - Itambé - PE	11	Ligado	0v	69 metros	-7.3989 -35.2759
15/04/2024 22:59:46	Rua Carpina - Itambé - PE	0	Ligado	0v	Parado	-7.3989 -35.2759
15/04/2024 23:00:26	Rua Carpina - Itambé - PE	0	Ligado	0v	Parado	-7.3989 -35.2759
15/04/2024 23:00:58	Rua Santa Cruz - Itambé - PE	15	Ligado	0v	98 metros	-7.3997 -35.2754
15/04/2024 23:01:46	Rua Santa Cruz - Itambé - PE	11	Ligado	0v	219 metros	-7.4014 -35.2744
15/04/2024 23:02:26	Rua Santa Cruz - Itambé - PE	0	Ligado	0v	141 metros	-7.4023 -35.2736
15/04/2024 23:02:55	Rua Santa Cruz - Itambé - PE	20	Ligado	0v	66 metros	-7.4029 -35.2734
15/04/2024 23:03:06	Rua Santa Cruz - Camutanga - PE	17	Ligado	0v	82 metros	-7.4035 -35.2737
15/04/2024 23:03:16	Rua Santa Cruz - Camutanga - PE	20	Ligado	0v	60 metros	-7.4041 -35.2738
15/04/2024 23:03:28	Rua Santa Cruz - Camutanga - PE	13	Ligado	0v	53 metros	-7.4044 -35.2735
15/04/2024 23:03:38	Rua Santa Cruz - Camutanga - PE	11	Ligado	0v	Parado	-7.4044 -35.2735
15/04/2024 23:03:53	Avenida Pedro de Albuquerque Uchôa - Camutanga - PE	11	Ligado	0v	117 metros	-7.4050 -35.2743
15/04/2024 23:04:26	Avenida Pedro de Albuquerque Uchôa - Camutanga - PE	12	Ligado	0v	208 metros	-7.4055 -35.2762
15/04/2024 23:04:41	Avenida Pedro de Albuquerque Uchôa - Camutanga - PE	18	Ligado	0v	74 metros	-7.4057 -35.2768

15/04/2024 23:05:06	Avenida Pedro de Albuquerque Uchôa - Camutanga - PE	21	Ligado	0v	109 metros	-7.4062 -35.2777
15/04/2024 23:05:46	Rua Antônio Bento Nogueira - Camutanga - PE	18	Ligado	0v	125 metros	-7.4073 -35.2775
15/04/2024 23:06:07	Rua Joaquim Nabuco - Camutanga - PE	11	Ligado	0v	88 metros	-7.4080 -35.2772
15/04/2024 23:06:26	Rua Joaquim Nabuco - Camutanga - PE	11	Ligado	0v	58 metros	-7.4082 -35.2777
15/04/2024 23:07:06	Rua Joaquim Nabuco - Camutanga - PE	10	Ligado	0v	67 metros	-7.4085 -35.2782
15/04/2024 23:07:20	Rua Joaquim Nabuco - Camutanga - PE	12	Ligado	0v	Parado	-7.4085 -35.2782
15/04/2024 23:07:46	Rua Joaquim Nabuco - Camutanga - PE	0	Ligado	0v	69 metros	-7.4087 -35.2788
15/04/2024 23:08:21	Rua Joaquim Nabuco - Camutanga - PE	15	Ligado	0v	Parado	-7.4087 -35.2788
15/04/2024 23:08:39	Rua Joaquim Nabuco - Camutanga - PE	11	Ligado	0v	114 metros	-7.4083 -35.2778
15/04/2024 23:09:06	Rua Joaquim Nabuco - Camutanga - PE	18	Ligado	0v	137 metros	-7.4077 -35.2768
15/04/2024 23:09:25	Rua Vereadora Helena de Souza Cavalcanti - Camutanga - PE	12	Ligado	0v	53 metros	-7.4075 -35.2764
15/04/2024 23:09:46	Rua Antônio Inacio de Souza - Camutanga - PE	0	Ligado	0v	60 metros	-7.4080 -35.2762
15/04/2024 23:10:26	Rua Vereadora Helena de Souza Cavalcanti - Camutanga - PE	0	Ligado	0v	103 metros	-7.4089 -35.2759
15/04/2024 23:10:41	Rua Vereadora Helena de Souza Cavalcanti - Camutanga - PE	11	Ligado	0v	Parado	-7.4089 -35.2759
15/04/2024 23:11:06	Rua Vereadora Helena de Souza Cavalcanti - Camutanga - PE	0	Ligado	0v	68 metros	-7.4094 -35.2756
15/04/2024 23:11:46	Rua Vereadora Helena de Souza Cavalcanti - Camutanga - PE	0	Ligado	0v	99 metros	-7.4102 -35.2753
15/04/2024 23:12:26	Rua Vereadora Helena de Souza Cavalcanti - Camutanga - PE	0	Ligado	0v	57 metros	-7.4107 -35.2751
15/04/2024 23:13:06	Rua Juscelino Kubitschek - Camutanga - PE	21	Ligado	0v	57 metros	-7.4106 -35.2746
15/04/2024 23:13:46	Avenida Moisés Correia - Camutanga - PE	19	Ligado	0v	95 metros	-7.4097 -35.2746
15/04/2024 23:14:26	Avenida Moisés Correia - Camutanga - PE	14	Ligado	0v	162 metros	-7.4084 -35.2752
15/04/2024 23:15:00	Rua Joaquim Nabuco - Camutanga - PE	11	Ligado	0v	143 metros	-7.4073 -35.2759
15/04/2024 23:15:46	Avenida Moisés Correia - Camutanga - PE	0	Ligado	0v	51 metros	-7.4075 -35.2755

15/04/2024 23:16:26	Avenida Moisés Correia - Camutanga - PE	0	Ligado	0v	Parado	-7.4075 -35.2755
15/04/2024 23:17:06	Avenida Moisés Correia - Camutanga - PE	0	Ligado	0v	Parado	-7.4075 -35.2755
15/04/2024 23:17:46	Avenida Moisés Correia - Camutanga - PE	0	Ligado	0v	Parado	-7.4075 -35.2755
15/04/2024 23:18:26	Avenida Moisés Correia - Camutanga - PE	0	Ligado	0v	Parado	-7.4075 -35.2755
15/04/2024 23:19:06	Avenida Moisés Correia - Camutanga - PE	0	Ligado	0v	Parado	-7.4075 -35.2755
15/04/2024 23:19:46	Avenida Moisés Correia - Camutanga - PE	0	Ligado	0v	Parado	-7.4075 -35.2755
15/04/2024 23:20:26	Avenida Moisés Correia - Camutanga - PE	0	Ligado	0v	Parado	-7.4075 -35.2755
15/04/2024 23:21:06	Avenida Moisés Correia - Camutanga - PE	0	Ligado	0v	Parado	-7.4075 -35.2755
15/04/2024 23:21:08						
15/04/2024 23:21:30	Avenida Moisés Correia - Camutanga - PE	0	Desligado	0v	Parado	-7.4075 -35.2755
15/04/2024 23:26:06	Avenida Moisés Correia - Camutanga - PE	0	Desligado	0v	Parado	-7.4075 -35.2755
15/04/2024 23:31:06	Avenida Moisés Correia - Camutanga - PE	0	Desligado	0v	Parado	-7.4075 -35.2755
15/04/2024 23:36:06	Avenida Moisés Correia - Camutanga - PE	0	Desligado	0v	Parado	-7.4075 -35.2755
15/04/2024 23:41:06	Avenida Moisés Correia - Camutanga - PE	0	Desligado	0v	Parado	-7.4075 -35.2755
15/04/2024 23:46:06	Avenida Moisés Correia - Camutanga - PE	0	Desligado	0v	Parado	-7.4075 -35.2755
15/04/2024 23:51:06	Avenida Moisés Correia - Camutanga - PE	0	Desligado	0v	Parado	-7.4075 -35.2755
15/04/2024 23:56:06	Avenida Moisés Correia - Camutanga - PE	0	Desligado	0v	Parado	-7.4075 -35.2755
16/04/2024 00:01:06	Avenida Moisés Correia - Camutanga - PE	0	Desligado	0v	Parado	-7.4075 -35.2755
16/04/2024 00:06:06	Avenida Moisés Correia - Camutanga - PE	0	Desligado	0v	Parado	-7.4075 -35.2755
16/04/2024 00:11:06	Avenida Moisés Correia - Camutanga - PE	0	Desligado	0v	Parado	-7.4075 -35.2755
16/04/2024 00:16:06	Avenida Moisés Correia - Camutanga - PE	0	Desligado	0v	Parado	-7.4075 -35.2755
16/04/2024 00:21:06	Avenida Moisés Correia - Camutanga - PE	0	Desligado	0v	Parado	-7.4075 -35.2755

16/04/2024 04:06:06	Avenida Moisés Correia - Camutanga - PE	0	Desligado	0v	Parado	-7.4075 -35.2755
16/04/2024 04:11:06	Avenida Moisés Correia - Camutanga - PE	0	Desligado	0v	Parado	-7.4075 -35.2755
16/04/2024 04:16:06	Avenida Moisés Correia - Camutanga - PE	0	Desligado	0v	Parado	-7.4075 -35.2755
16/04/2024 04:21:06	Avenida Moisés Correia - Camutanga - PE	0	Desligado	0v	Parado	-7.4075 -35.2755
16/04/2024 04:26:06	Avenida Moisés Correia - Camutanga - PE	0	Desligado	0v	Parado	-7.4075 -35.2755
16/04/2024 04:31:06	Avenida Moisés Correia - Camutanga - PE	0	Desligado	0v	Parado	-7.4075 -35.2755
16/04/2024 04:36:06	Avenida Moisés Correia - Camutanga - PE	0	Desligado	0v	Parado	-7.4075 -35.2755
16/04/2024 04:41:06	Avenida Moisés Correia - Camutanga - PE	0	Desligado	0v	Parado	-7.4075 -35.2755
16/04/2024 04:46:06	Avenida Moisés Correia - Camutanga - PE	0	Desligado	0v	Parado	-7.4075 -35.2755
16/04/2024 04:51:06	Avenida Moisés Correia - Camutanga - PE	0	Desligado	0v	Parado	-7.4075 -35.2755
16/04/2024 04:56:06	Avenida Moisés Correia - Camutanga - PE	0	Desligado	0v	Parado	-7.4075 -35.2755
16/04/2024 05:01:06	Avenida Moisés Correia - Camutanga - PE	0	Desligado	0v	Parado	-7.4075 -35.2755
16/04/2024 05:06:06	Avenida Moisés Correia - Camutanga - PE	0	Desligado	0v	Parado	-7.4075 -35.2755
16/04/2024 05:11:06	Avenida Moisés Correia - Camutanga - PE	0	Desligado	0v	Parado	-7.4075 -35.2755
16/04/2024 05:16:06	Avenida Moisés Correia - Camutanga - PE	0	Desligado	0v	Parado	-7.4075 -35.2755
16/04/2024 05:21:06	Avenida Moisés Correia - Camutanga - PE	0	Desligado	0v	Parado	-7.4075 -35.2755
16/04/2024 05:26:06	Avenida Moisés Correia - Camutanga - PE	0	Desligado	0v	Parado	-7.4075 -35.2755
16/04/2024 05:31:06	Avenida Moisés Correia - Camutanga - PE	0	Desligado	0v	Parado	-7.4075 -35.2755
16/04/2024 05:36:06	Avenida Moisés Correia - Camutanga - PE	0	Desligado	0v	Parado	-7.4075 -35.2755
16/04/2024 05:38:04	Avenida Moisés Correia - Camutanga - PE	0	Desligado	0v	Parado	-7.4075 -35.2755
16/04/2024 05:38:17						
16/04/2024 05:38:53	Avenida Moisés Correia - Camutanga - PE	0	Ligado	0v	Parado	-7.4075 -35.2755

16/04/2024 05:39:33	Avenida Moisés Correia - Camutanga - PE	0	Ligado	0v	Parado	-7.4075 -35.2755
16/04/2024 05:40:13	Avenida Moisés Correia - Camutanga - PE	0	Ligado	0v	Parado	-7.4075 -35.2755
16/04/2024 05:40:54	Avenida Moisés Correia - Camutanga - PE	0	Ligado	0v	Parado	-7.4075 -35.2755
16/04/2024 05:41:34	Avenida Moisés Correia - Camutanga - PE	0	Ligado	0v	Parado	-7.4075 -35.2755
16/04/2024 05:42:14	Avenida Moisés Correia - Camutanga - PE	0	Ligado	0v	Parado	-7.4075 -35.2755
16/04/2024 05:42:54	Avenida Moisés Correia - Camutanga - PE	0	Ligado	0v	Parado	-7.4075 -35.2755
16/04/2024 05:43:34	Avenida Moisés Correia - Camutanga - PE	0	Ligado	0v	Parado	-7.4075 -35.2755
16/04/2024 05:44:14	Avenida Moisés Correia - Camutanga - PE	0	Ligado	0v	Parado	-7.4075 -35.2755
16/04/2024 05:44:54	Avenida Moisés Correia - Camutanga - PE	0	Ligado	0v	Parado	-7.4075 -35.2755
16/04/2024 05:45:34	Avenida Moisés Correia - Camutanga - PE	0	Ligado	0v	Parado	-7.4075 -35.2755
16/04/2024 05:46:01	Avenida Moisés Correia - Camutanga - PE	0	Ligado	0v	Parado	-7.4075 -35.2755
16/04/2024 05:46:03						
16/04/2024 05:50:34	Avenida Moisés Correia - Camutanga - PE	0	Desligado	0v	Parado	-7.4075 -35.2755
16/04/2024 05:55:34	Avenida Moisés Correia - Camutanga - PE	0	Desligado	0v	Parado	-7.4075 -35.2755
16/04/2024 06:00:34	Avenida Moisés Correia - Camutanga - PE	0	Desligado	0v	Parado	-7.4075 -35.2755
16/04/2024 06:05:34	Avenida Moisés Correia - Camutanga - PE	0	Desligado	0v	Parado	-7.4075 -35.2755
16/04/2024 06:10:34	Avenida Moisés Correia - Camutanga - PE	0	Desligado	0v	Parado	-7.4075 -35.2755
16/04/2024 06:13:09	Avenida Moisés Correia - Camutanga - PE	0	Desligado	0v	Parado	-7.4075 -35.2755
16/04/2024 06:13:13						
16/04/2024 06:13:49	Avenida Moisés Correia - Camutanga - PE	0	Ligado	0v	Parado	-7.4075 -35.2755
16/04/2024 06:14:29	Avenida Moisés Correia - Camutanga - PE	0	Ligado	0v	Parado	-7.4075 -35.2755
16/04/2024 06:15:09	Avenida Moisés Correia - Camutanga - PE	0	Ligado	0v	Parado	-7.4075 -35.2755

16/04/2024 06:15:49	Avenida Moisés Correia - Camutanga - PE	0	Ligado	0v	Parado	-7.4075 -35.2755
16/04/2024 06:16:29	Avenida Moisés Correia - Camutanga - PE	0	Ligado	0v	Parado	-7.4075 -35.2755
16/04/2024 06:17:09	Avenida Moisés Correia - Camutanga - PE	0	Ligado	0v	Parado	-7.4075 -35.2755
16/04/2024 06:17:49	Avenida Moisés Correia - Camutanga - PE	0	Ligado	0v	Parado	-7.4075 -35.2755
16/04/2024 06:18:29	Avenida Moisés Correia - Camutanga - PE	0	Ligado	0v	Parado	-7.4075 -35.2755
16/04/2024 06:19:09	Avenida Moisés Correia - Camutanga - PE	0	Ligado	0v	Parado	-7.4075 -35.2755
16/04/2024 06:19:49	Avenida Moisés Correia - Camutanga - PE	0	Ligado	0v	Parado	-7.4075 -35.2755
16/04/2024 06:20:29	Avenida Moisés Correia - Camutanga - PE	0	Ligado	0v	Parado	-7.4075 -35.2755
16/04/2024 06:21:09	Avenida Moisés Correia - Camutanga - PE	0	Ligado	0v	Parado	-7.4075 -35.2755
16/04/2024 06:21:49	Avenida Moisés Correia - Camutanga - PE	0	Ligado	0v	Parado	-7.4075 -35.2755
16/04/2024 06:22:29	Avenida Moisés Correia - Camutanga - PE	0	Ligado	0v	Parado	-7.4075 -35.2755
16/04/2024 06:23:09	Avenida Moisés Correia - Camutanga - PE	0	Ligado	0v	Parado	-7.4075 -35.2755
16/04/2024 06:23:50	Avenida Moisés Correia - Camutanga - PE	0	Ligado	0v	Parado	-7.4075 -35.2755
16/04/2024 06:24:30	Avenida Moisés Correia - Camutanga - PE	0	Ligado	0v	Parado	-7.4075 -35.2755
16/04/2024 06:25:10	Avenida Moisés Correia - Camutanga - PE	0	Ligado	0v	Parado	-7.4075 -35.2755
16/04/2024 06:25:50	Avenida Moisés Correia - Camutanga - PE	0	Ligado	0v	Parado	-7.4075 -35.2755
16/04/2024 06:26:30	Avenida Moisés Correia - Camutanga - PE	0	Ligado	0v	Parado	-7.4075 -35.2755
16/04/2024 06:27:10	Avenida Moisés Correia - Camutanga - PE	0	Ligado	0v	Parado	-7.4075 -35.2755
16/04/2024 06:27:50	Avenida Moisés Correia - Camutanga - PE	0	Ligado	0v	Parado	-7.4075 -35.2755
16/04/2024 06:28:30	Avenida Moisés Correia - Camutanga - PE	0	Ligado	0v	Parado	-7.4075 -35.2755
16/04/2024 06:29:10	Avenida Moisés Correia - Camutanga - PE	0	Ligado	0v	Parado	-7.4075 -35.2755
16/04/2024 06:29:50	Avenida Moisés Correia - Camutanga - PE	0	Ligado	0v	Parado	-7.4075 -35.2755

16/04/2024 06:30:30	Avenida Moisés Correia - Camutanga - PE	0	Ligado	0v	Parado	-7.4075 -35.2755
16/04/2024 06:31:10	Avenida Moisés Correia - Camutanga - PE	0	Ligado	0v	Parado	-7.4075 -35.2755
16/04/2024 06:31:50	Avenida Moisés Correia - Camutanga - PE	0	Ligado	0v	Parado	-7.4075 -35.2755
16/04/2024 06:32:30	Avenida Moisés Correia - Camutanga - PE	0	Ligado	0v	147 metros	-7.4088 -35.2750
16/04/2024 06:33:10	Avenida Moisés Correia - Camutanga - PE	12	Ligado	0v	99 metros	-7.4096 -35.2746
16/04/2024 06:33:24	Avenida Moisés Correia - Camutanga - PE	10	Ligado	0v	Parado	-7.4096 -35.2746
16/04/2024 06:33:50	Avenida Moisés Correia - Camutanga - PE	0	Ligado	0v	94 metros	-7.4103 -35.2742
16/04/2024 06:34:30	Avenida Moisés Correia - Camutanga - PE	12	Ligado	0v	Parado	-7.4103 -35.2742
16/04/2024 06:35:10	Rua Juscelino Kubitschek - Camutanga - PE	0	Ligado	0v	119 metros	-7.4099 -35.2733
16/04/2024 06:35:50	Rua Juscelino Kubitschek - Camutanga - PE	0	Ligado	0v	Parado	-7.4099 -35.2733
16/04/2024 06:36:02	Rua Juscelino Kubitschek - Camutanga - PE	10	Ligado	0v	Parado	-7.4099 -35.2733
16/04/2024 06:36:30	Rua Agamenon Magalhães - Camutanga - PE	0	Ligado	0v	83 metros	-7.4092 -35.2729
16/04/2024 06:37:10	Avenida Doutor Simplício Tavares de Melo - Camutanga - PE	11	Ligado	0v	83 metros	-7.4087 -35.2735
16/04/2024 06:37:50	Avenida Doutor Simplício Tavares de Melo - Camutanga - PE	0	Ligado	0v	Parado	-7.4087 -35.2735
16/04/2024 06:38:30	Avenida Moisés Correia - Camutanga - PE	0	Ligado	0v	57 metros	-7.4087 -35.2740
16/04/2024 06:38:50	Avenida Presidente Getúlio Vargas, 240 - Camutanga - PE	15	Ligado	0v	68 metros	-7.4081 -35.2743
16/04/2024 06:39:10	Avenida Presidente Getúlio Vargas, 240 - Camutanga - PE	18	Ligado	0v	86 metros	-7.4074 -35.2746
16/04/2024 06:39:47	Rua Joaquim Nabuco - Camutanga - PE	12	Ligado	0v	87 metros	-7.4068 -35.2750
16/04/2024 06:40:30	Avenida Moisés Correia - Camutanga - PE	0	Ligado	0v	91 metros	-7.4071 -35.2758
16/04/2024 06:40:41	Avenida Moisés Correia - Camutanga - PE	12	Ligado	0v	Parado	-7.4071 -35.2758
16/04/2024 06:41:10	Avenida Moisés Correia - Camutanga - PE	0	Ligado	0v	168 metros	-7.4058 -35.2765
16/04/2024 06:41:50	Avenida Moisés Correia - Camutanga - PE	0	Ligado	0v	Parado	-7.4058 -35.2765

16/04/2024 06:42:30	Avenida Pedro de Albuquerque Uchôa - Camutanga - PE	16	Ligado	0v	158 metros	-7.4053 -35.2751
16/04/2024 06:43:10	Avenida Pedro de Albuquerque Uchôa - Camutanga - PE	0	Ligado	0v	79 metros	-7.4051 -35.2744
16/04/2024 06:43:23	Avenida Pedro de Albuquerque Uchôa - Camutanga - PE	13	Ligado	0v	Parado	-7.4051 -35.2744
16/04/2024 06:43:50	Rua Santa Cruz - Camutanga - PE	0	Ligado	0v	130 metros	-7.4045 -35.2734
16/04/2024 06:44:30	Rua Santa Cruz - Camutanga - PE	0	Ligado	0v	92 metros	-7.4052 -35.2729
16/04/2024 06:45:10	Rua Santa Cruz - Camutanga - PE	11	Ligado	0v	Parado	-7.4052 -35.2729
16/04/2024 06:45:50	Rua Santa Cruz - Camutanga - PE	12	Ligado	0v	123 metros	-7.4061 -35.2722
16/04/2024 06:47:30	Rua Santa Cruz - Camutanga - PE	15	Ligado	0v	351 metros	-7.4081 -35.2698
16/04/2024 06:48:10	Rua Santa Cruz - Camutanga - PE	25	Ligado	0v	229 metros	-7.4096 -35.2684
16/04/2024 06:48:50	Rua Santa Cruz - Camutanga - PE	23	Ligado	0v	216 metros	-7.4110 -35.2670
16/04/2024 06:49:30	Rua Santa Cruz - Camutanga - PE	42	Ligado	0v	431 metros	-7.4137 -35.2643
16/04/2024 06:49:50	Rua Santa Cruz - Camutanga - PE	46	Ligado	0v	245 metros	-7.4153 -35.2628
16/04/2024 06:50:08	Rodovia Pe Oitenta e Dois - Camutanga - PE	11	Ligado	0v	181 metros	-7.4159 -35.2613
16/04/2024 06:50:20	Rodovia PE-082 - Camutanga - PE	21	Ligado	0v	57 metros	-7.4164 -35.2610
16/04/2024 06:50:50	Rodovia PE-082 - Camutanga - PE	18	Ligado	0v	190 metros	-7.4178 -35.2600
16/04/2024 06:51:22	Rodovia PE-082 - Camutanga - PE	16	Ligado	0v	173 metros	-7.4192 -35.2594
16/04/2024 06:52:10	Rodovia PE-082 - Camutanga - PE	23	Ligado	0v	257 metros	-7.4214 -35.2588
16/04/2024 06:52:43	Rodovia PE-082 - Camutanga - PE	39	Ligado	0v	218 metros	-7.4233 -35.2582
16/04/2024 06:53:30	Rodovia PE-082 - Camutanga - PE	19	Ligado	0v	387 metros	-7.4262 -35.2563
16/04/2024 06:54:10	Rodovia PE-082 - Camutanga - PE	35	Ligado	0v	270 metros	-7.4285 -35.2556
16/04/2024 06:54:50	Rodovia PE-082 - Ferreiros - PE	55	Ligado	0v	500 metros	-7.4325 -35.2535
16/04/2024 06:55:30	Rodovia PE-082 - Ferreiros - PE	46	Ligado	0v	629 metros	-7.4376 -35.2510

16/04/2024 06:55:47	Rodovia PE-082 - Ferreiros - PE	37	Ligado	0v	194 metros	-7.4392 -35.2503
16/04/2024 06:56:10	Rodovia PE-082 - Ferreiros - PE	49	Ligado	0v	262 metros	-7.4415 -35.2501
16/04/2024 06:56:44	Rodovia PE-082 - Ferreiros - PE	41	Ligado	0v	427 metros	-7.4453 -35.2498
16/04/2024 06:56:57	Rodovia PE-082 - Ferreiros - PE	29	Ligado	0v	128 metros	-7.4465 -35.2500
16/04/2024 06:57:30	Rodovia PE-082 - Ferreiros - PE	32	Ligado	0v	237 metros	-7.4485 -35.2507
16/04/2024 06:58:10	Rodovia PE-082 - Ferreiros - PE	43	Ligado	0v	364 metros	-7.4515 -35.2518
16/04/2024 06:58:32	Rodovia PE-082 - Ferreiros - PE	43	Ligado	0v	276 metros	-7.4538 -35.2528
16/04/2024 06:58:50	Rodovia PE-082 - Ferreiros - PE	44	Ligado	0v	217 metros	-7.4551 -35.2542
16/04/2024 06:59:30	Rodovia PE-082 - Ferreiros - PE	55	Ligado	0v	567 metros	-7.4582 -35.2583
16/04/2024 07:00:10	Rodovia PE-082 - Ferreiros - PE	49	Ligado	0v	581 metros	-7.4614 -35.2625
16/04/2024 07:00:50	Rodovia PE-082 - Ferreiros - PE	51	Ligado	0v	567 metros	-7.4645 -35.2666
16/04/2024 07:01:30	Rodovia PE-082 - Ferreiros - PE	53	Ligado	0v	563 metros	-7.4675 -35.2706
16/04/2024 07:02:10	Rodovia PE-082 - Ferreiros - PE	33	Ligado	0v	507 metros	-7.4703 -35.2742
16/04/2024 07:02:50	Rodovia PE-082 - Ferreiros - PE	12	Ligado	0v	223 metros	-7.4716 -35.2758
16/04/2024 07:03:31	Rodovia PE-082 - Ferreiros - PE	45	Ligado	0v	419 metros	-7.4741 -35.2786
16/04/2024 07:04:11	Rodovia PE-082 - Ferreiros - PE	47	Ligado	0v	549 metros	-7.4774 -35.2823
16/04/2024 07:04:51	Rodovia PE-082 - Ferreiros - PE	39	Ligado	0v	435 metros	-7.4800 -35.2853
16/04/2024 07:05:31	Rodovia PE-082 - Ferreiros - PE	52	Ligado	0v	509 metros	-7.4830 -35.2887
16/04/2024 07:06:11	Rodovia PE-082 - Ferreiros - PE	66	Ligado	0v	656 metros	-7.4869 -35.2932
16/04/2024 07:06:37	Rodovia PE-082 - Ferreiros - PE	57	Ligado	0v	436 metros	-7.4896 -35.2960
16/04/2024 07:06:51	Rodovia PE-082 - Ferreiros - PE	60	Ligado	0v	231 metros	-7.4916 -35.2967
16/04/2024 07:07:10	Rodovia PE-082 - Ferreiros - PE	14	Ligado	0v	201 metros	-7.4933 -35.2971

16/04/2024 07:07:31	Rodovia PE-082 - Ferreiros - PE	30	Ligado	0v	171 metros	-7.4948 -35.2974
16/04/2024 07:08:11	Rodovia PE-082 - Mocs - Timbaúba - PE	28	Ligado	0v	272 metros	-7.4972 -35.2979
16/04/2024 07:08:51	Rodovia PE-082 - Mocs - Ferreiros - PE	21	Ligado	0v	345 metros	-7.5003 -35.2985
16/04/2024 07:09:31	Rodovia PE-082 - Mocs - Timbaúba - PE	29	Ligado	0v	268 metros	-7.5026 -35.2990
16/04/2024 07:09:54	Rodovia PE-082 - Mocs - Timbaúba - PE	32	Ligado	0v	194 metros	-7.5043 -35.2994
16/04/2024 07:10:11	Rodovia PE-082 - Mocs - Timbaúba - PE	27	Ligado	0v	137 metros	-7.5054 -35.3000
16/04/2024 07:10:51	Rodovia PE-082 - Mocs - Timbaúba - PE	29	Ligado	0v	333 metros	-7.5081 -35.3012
16/04/2024 07:11:31	Rodovia PE-082 - Mocs - Timbaúba - PE	32	Ligado	0v	384 metros	-7.5113 -35.3026
16/04/2024 07:12:03	Rodovia PE-082 - Mocs - Timbaúba - PE	18	Ligado	0v	196 metros	-7.5129 -35.3031
16/04/2024 07:12:23	Rua Coronel Claudino - Mocs - Timbaúba - PE	29	Ligado	0v	149 metros	-7.5137 -35.3043
16/04/2024 07:12:47	Rua Coronel Claudino - Mocs - Timbaúba - PE	27	Ligado	0v	168 metros	-7.5140 -35.3057
16/04/2024 07:13:31	Rua Doutor Geraldo Ferreira Lima - Mocs - Timbaúba - PE	10	Ligado	0v	192 metros	-7.5141 -35.3075
16/04/2024 07:13:41	Rua Doutor Geraldo Ferreira Lima - Mocs - Timbaúba - PE	17	Ligado	0v	Parado	-7.5141 -35.3075
16/04/2024 07:14:11	Rua Wilson Neves Calabria - Mocs - Timbaúba - PE	11	Ligado	0v	166 metros	-7.5153 -35.3083
16/04/2024 07:14:26	Rua Wilson Neves Calabria - Mocs - Timbaúba - PE	14	Ligado	0v	62 metros	-7.5151 -35.3089
16/04/2024 07:14:51	Travessa Sete de Setembro - Mocs - Timbaúba - PE	0	Ligado	0v	87 metros	-7.5149 -35.3096
16/04/2024 07:15:31	Rua Manoel Xavier de Andrade - Mocs - Timbaúba - PE	0	Ligado	0v	70 metros	-7.5152 -35.3101
16/04/2024 07:16:11	Rua Manoel Xavier de Andrade - Mocs - Timbaúba - PE	0	Ligado	0v	Parado	-7.5152 -35.3101
16/04/2024 07:16:51	Rua Manoel Xavier de Andrade - Mocs - Timbaúba - PE	0	Ligado	0v	Parado	-7.5152 -35.3101
16/04/2024 07:17:31	Rua Manoel Xavier de Andrade - Mocs - Timbaúba - PE	0	Ligado	0v	Parado	-7.5152 -35.3101
16/04/2024 07:18:11	Rua Manoel Xavier de Andrade - Mocs - Timbaúba - PE	0	Ligado	0v	Parado	-7.5152 -35.3101
16/04/2024 07:18:51	Rua Manoel Xavier de Andrade - Mocs - Timbaúba - PE	0	Ligado	0v	Parado	-7.5152 -35.3101

16/04/2024 07:19:31	Rua Manoel Xavier de Andrade - Mocs - Timbaúba - PE	0	Ligado	0v	Parado	-7.5152 -35.3101
16/04/2024 07:20:11	Rua Manoel Xavier de Andrade - Mocs - Timbaúba - PE	0	Ligado	0v	Parado	-7.5152 -35.3101
16/04/2024 07:20:51	Rua Manoel Xavier de Andrade - Mocs - Timbaúba - PE	0	Ligado	0v	Parado	-7.5152 -35.3101
16/04/2024 07:21:31	Rua Irma Albertine - Mocs - Timbaúba - PE	10	Ligado	0v	89 metros	-7.5160 -35.3100
16/04/2024 07:22:11	Rua Doutor Geraldo Ferreira Lima - Mocs - Timbaúba - PE	0	Ligado	0v	88 metros	-7.5166 -35.3094
16/04/2024 07:22:51	Rua Doutor Geraldo Ferreira Lima - Mocs - Timbaúba - PE	12	Ligado	0v	150 metros	-7.5155 -35.3086
16/04/2024 07:23:17	Rua Doutor Geraldo Ferreira Lima - Mocs - Timbaúba - PE	15	Ligado	0v	105 metros	-7.5149 -35.3079
16/04/2024 07:23:31	Rua Doutor Geraldo Ferreira Lima - Mocs - Timbaúba - PE	15	Ligado	0v	61 metros	-7.5144 -35.3076
16/04/2024 07:23:49	Rua Quinze de Novembro - Mocs - Timbaúba - PE	11	Ligado	0v	53 metros	-7.5140 -35.3074
16/04/2024 07:24:11	Rua Coronel Claudino - Mocs - Timbaúba - PE	14	Ligado	0v	88 metros	-7.5141 -35.3066
16/04/2024 07:24:30	Rua Elba - Mocs - Timbaúba - PE	18	Ligado	0v	86 metros	-7.5141 -35.3058
16/04/2024 07:24:51	Rua Coronel Claudino - Mocs - Timbaúba - PE	18	Ligado	0v	122 metros	-7.5138 -35.3047
16/04/2024 07:25:03	Rua Coronel Claudino - Mocs - Timbaúba - PE	19	Ligado	0v	68 metros	-7.5136 -35.3042
16/04/2024 07:25:18	Rua Coronel Claudino - Mocs - Timbaúba - PE	17	Ligado	0v	80 metros	-7.5132 -35.3036
16/04/2024 07:25:31	Rua Coronel Claudino - Mocs - Timbaúba - PE	0	Ligado	0v	Parado	-7.5132 -35.3036
16/04/2024 07:26:11	Rua Coronel Claudino - Mocs - Timbaúba - PE	0	Ligado	0v	67 metros	-7.5129 -35.3030
16/04/2024 07:26:51	Rua Coronel Claudino - Mocs - Timbaúba - PE	0	Ligado	0v	Parado	-7.5129 -35.3030
16/04/2024 07:27:31	Rua Coronel Claudino - Mocs - Timbaúba - PE	0	Ligado	0v	Parado	-7.5129 -35.3030
16/04/2024 07:28:11	Rua Coronel Claudino - Mocs - Timbaúba - PE	0	Ligado	0v	Parado	-7.5129 -35.3030
16/04/2024 07:28:51	Rua Coronel Claudino - Mocs - Timbaúba - PE	0	Ligado	0v	Parado	-7.5129 -35.3030
16/04/2024 07:29:31	Rua Coronel Claudino - Mocs - Timbaúba - PE	0	Ligado	0v	Parado	-7.5129 -35.3030
16/04/2024 07:30:11	Rua Coronel Claudino - Mocs - Timbaúba - PE	0	Ligado	0v	Parado	-7.5129 -35.3030

16/04/2024 07:30:51	Rodovia PE-082 - Mocs - Timbaúba - PE	12	Ligado	0v	83 metros	-7.5122 -35.3029
16/04/2024 07:31:27	Rodovia PE-082 - Mocs - Timbaúba - PE	37	Ligado	0v	279 metros	-7.5098 -35.3021
16/04/2024 07:32:11	Rodovia PE-082 - Mocs - Timbaúba - PE	44	Ligado	0v	534 metros	-7.5055 -35.3000
16/04/2024 07:32:33	Rodovia PE-082 - Mocs - Timbaúba - PE	30	Ligado	0v	265 metros	-7.5033 -35.2991
16/04/2024 07:32:51	Rodovia PE-082 - Mocs - Timbaúba - PE	38	Ligado	0v	186 metros	-7.5017 -35.2987
16/04/2024 07:33:31	Rodovia PE-082 - Mocs - Ferreiros - PE	26	Ligado	0v	288 metros	-7.4991 -35.2982
16/04/2024 07:34:11	Rodovia PE-082 - Mocs - Ferreiros - PE	32	Ligado	0v	341 metros	-7.4961 -35.2976
16/04/2024 07:34:51	Rodovia PE-082 - Ferreiros - PE	31	Ligado	0v	302 metros	-7.4935 -35.2971
16/04/2024 07:35:31	Rodovia PE-082 - Ferreiros - PE	54	Ligado	0v	392 metros	-7.4901 -35.2962
16/04/2024 07:35:42	Rodovia PE-082 - Ferreiros - PE	56	Ligado	0v	171 metros	-7.4888 -35.2954
16/04/2024 07:36:11	Rodovia PE-082 - Ferreiros - PE	65	Ligado	0v	509 metros	-7.4858 -35.2919
16/04/2024 07:36:51	Rodovia PE-082 - Ferreiros - PE	70	Ligado	0v	728 metros	-7.4815 -35.2870
16/04/2024 07:37:31	Rodovia PE-082 - Ferreiros - PE	55	Ligado	0v	705 metros	-7.4773 -35.2822
16/04/2024 07:38:11	Rodovia PE-082 - Ferreiros - PE	52	Ligado	0v	607 metros	-7.4737 -35.2781
16/04/2024 07:38:51	Rodovia PE-082 - Ferreiros - PE	20	Ligado	0v	410 metros	-7.4713 -35.2753
16/04/2024 07:39:31	Rodovia PE-082 - Ferreiros - PE	37	Ligado	0v	274 metros	-7.4697 -35.2734
16/04/2024 07:40:11	Rodovia PE-082 - Ferreiros - PE	47	Ligado	0v	480 metros	-7.4670 -35.2699
16/04/2024 07:40:51	Rodovia PE-082 - Ferreiros - PE	53	Ligado	0v	604 metros	-7.4638 -35.2656
16/04/2024 07:41:31	Rodovia PE-082 - Ferreiros - PE	58	Ligado	0v	617 metros	-7.4604 -35.2611
16/04/2024 07:42:12	Rodovia PE-082 - Ferreiros - PE	56	Ligado	0v	622 metros	-7.4570 -35.2567
16/04/2024 07:42:52	Rodovia PE-082 - Ferreiros - PE	38	Ligado	0v	522 metros	-7.4541 -35.2530
16/04/2024 07:43:05	Rodovia PE-082 - Ferreiros - PE	45	Ligado	0v	158 metros	-7.4529 -35.2523



16/04/2024 07:43:32	Rodovia PE-082 - Ferreiros - PE	36	Ligado	0v	329 metros	-7.4501 -35.2513
16/04/2024 07:44:12	Rodovia PE-082 - Ferreiros - PE	22	Ligado	0v	277 metros	-7.4478 -35.2504
16/04/2024 07:44:22	Rodovia PE-082 - Ferreiros - PE	11	Ligado	0v	Parado	-7.4478 -35.2504
16/04/2024 07:44:52	Rodovia PE-082 - Ferreiros - PE	0	Ligado	0v	60 metros	-7.4473 -35.2502
16/04/2024 07:45:32	Rodovia PE-082 - Ferreiros - PE	26	Ligado	0v	193 metros	-7.4456 -35.2498
16/04/2024 07:46:04	Rodovia PE-082 - Ferreiros - PE	46	Ligado	0v	356 metros	-7.4424 -35.2500
16/04/2024 07:46:40	Rodovia PE-082 - Ferreiros - PE	45	Ligado	0v	431 metros	-7.4386 -35.2505
16/04/2024 07:46:52	Rodovia PE-082 - Ferreiros - PE	49	Ligado	0v	157 metros	-7.4373 -35.2511
16/04/2024 07:47:32	Rodovia PE-082 - Ferreiros - PE	57	Ligado	0v	624 metros	-7.4323 -35.2536
16/04/2024 07:48:12	Rodovia PE-082 - Camutanga - PE	42	Ligado	0v	593 metros	-7.4274 -35.2559
16/04/2024 07:48:25	Rodovia PE-082 - Camutanga - PE	11	Ligado	0v	122 metros	-7.4264 -35.2562
16/04/2024 07:48:52	Rodovia PE-082 - Camutanga - PE	53	Ligado	0v	277 metros	-7.4243 -35.2575
16/04/2024 07:49:07	Rodovia PE-082 - Camutanga - PE	40	Ligado	0v	221 metros	-7.4225 -35.2585
16/04/2024 07:49:32	Rodovia PE-082 - Camutanga - PE	33	Ligado	0v	182 metros	-7.4210 -35.2589
16/04/2024 07:50:12	Rodovia PE-082 - Camutanga - PE	31	Ligado	0v	328 metros	-7.4182 -35.2598
16/04/2024 07:50:52	Rodovia PE-082 - Camutanga - PE	25	Ligado	0v	254 metros	-7.4162 -35.2610
16/04/2024 07:51:03	Rodovia Pe Oitenta e Dois - Camutanga - PE	17	Ligado	0v	72 metros	-7.4157 -35.2613
16/04/2024 07:51:13	Rua Santa Cruz - Camutanga - PE	30	Ligado	0v	60 metros	-7.4157 -35.2619
16/04/2024 07:51:26	Rua Santa Cruz - Camutanga - PE	37	Ligado	0v	129 metros	-7.4152 -35.2629
16/04/2024 07:52:12	Rua Santa Cruz - Camutanga - PE	42	Ligado	0v	562 metros	-7.4115 -35.2664
16/04/2024 07:52:52	Rua Santa Cruz - Camutanga - PE	12	Ligado	0v	271 metros	-7.4098 -35.2682
16/04/2024 07:53:32	Rua Santa Cruz - Camutanga - PE	22	Ligado	0v	263 metros	-7.4081 -35.2698

16/04/2024 07:54:12	Avenida Doutor Simplício Tavares de Melo - Camutanga - PE	10	Ligado	0v	220 metros	-7.4070 -35.2714
16/04/2024 07:54:23	Avenida Doutor Simplício Tavares de Melo - Camutanga - PE	16	Ligado	0v	Parado	-7.4070 -35.2714
16/04/2024 07:54:52	Avenida Doutor Simplício Tavares de Melo - Camutanga - PE	14	Ligado	0v	194 metros	-7.4085 -35.2723
16/04/2024 07:55:03	Avenida Doutor Simplício Tavares de Melo - Camutanga - PE	18	Ligado	0v	Parado	-7.4085 -35.2723
16/04/2024 07:55:32	Avenida Doutor Simplício Tavares de Melo - Camutanga - PE	18	Ligado	0v	157 metros	-7.4087 -35.2737
16/04/2024 07:55:43	Avenida Doutor Simplício Tavares de Melo - Camutanga - PE	14	Ligado	0v	Parado	-7.4087 -35.2737
16/04/2024 07:56:12	Avenida Presidente Getúlio Vargas, 240 - Camutanga - PE	10	Ligado	0v	161 metros	-7.4075 -35.2745
16/04/2024 07:56:39	Rua Joaquim Nabuco - Camutanga - PE	11	Ligado	0v	96 metros	-7.4068 -35.2750
16/04/2024 07:56:52	Rua Joaquim Nabuco - Camutanga - PE	15	Ligado	0v	111 metros	-7.4070 -35.2754
16/04/2024 07:57:32	Avenida Moisés Correia - Camutanga - PE	0	Ligado	0v	55 metros	-7.4075 -35.2756
16/04/2024 07:58:12	Avenida Moisés Correia - Camutanga - PE	0	Ligado	0v	Parado	-7.4075 -35.2756
16/04/2024 07:58:52	Avenida Moisés Correia - Camutanga - PE	0	Ligado	0v	Parado	-7.4075 -35.2756
16/04/2024 07:59:32	Avenida Moisés Correia - Camutanga - PE	0	Ligado	0v	Parado	-7.4075 -35.2756
16/04/2024 08:00:12	Avenida Moisés Correia - Camutanga - PE	0	Ligado	0v	Parado	-7.4075 -35.2756
16/04/2024 08:00:52	Avenida Moisés Correia - Camutanga - PE	0	Ligado	0v	Parado	-7.4075 -35.2756
16/04/2024 08:01:32	Avenida Moisés Correia - Camutanga - PE	0	Ligado	0v	Parado	-7.4075 -35.2756
16/04/2024 08:02:12	Avenida Moisés Correia - Camutanga - PE	0	Ligado	0v	Parado	-7.4075 -35.2756
16/04/2024 08:02:52	Avenida Moisés Correia - Camutanga - PE	0	Ligado	0v	Parado	-7.4075 -35.2756
16/04/2024 08:03:32	Avenida Moisés Correia - Camutanga - PE	0	Ligado	0v	Parado	-7.4075 -35.2756
16/04/2024 08:04:12	Avenida Moisés Correia - Camutanga - PE	0	Ligado	0v	Parado	-7.4075 -35.2756
16/04/2024 08:04:52	Avenida Moisés Correia - Camutanga - PE	0	Ligado	0v	Parado	-7.4075 -35.2756
16/04/2024 08:05:32	Avenida Moisés Correia - Camutanga - PE	0	Ligado	0v	Parado	-7.4075 -35.2756

16/04/2024 08:06:12	Avenida Moisés Correia - Camutanga - PE	0	Ligado	0v	Parado	-7.4075 -35.2756
16/04/2024 08:06:52	Avenida Moisés Correia - Camutanga - PE	0	Ligado	0v	Parado	-7.4075 -35.2756
16/04/2024 08:07:32	Avenida Moisés Correia - Camutanga - PE	0	Ligado	0v	Parado	-7.4075 -35.2756
16/04/2024 08:08:12	Avenida Moisés Correia - Camutanga - PE	0	Ligado	0v	Parado	-7.4075 -35.2756
16/04/2024 08:08:52	Avenida Moisés Correia - Camutanga - PE	0	Ligado	0v	Parado	-7.4075 -35.2756
16/04/2024 08:09:32	Avenida Moisés Correia - Camutanga - PE	0	Ligado	0v	Parado	-7.4075 -35.2756
16/04/2024 08:10:12	Avenida Moisés Correia - Camutanga - PE	0	Ligado	0v	Parado	-7.4075 -35.2756
16/04/2024 08:10:52	Avenida Moisés Correia - Camutanga - PE	0	Ligado	0v	Parado	-7.4075 -35.2756
16/04/2024 08:11:32	Avenida Moisés Correia - Camutanga - PE	0	Ligado	0v	Parado	-7.4075 -35.2756
16/04/2024 08:12:12	Avenida Moisés Correia - Camutanga - PE	0	Ligado	0v	Parado	-7.4075 -35.2756
16/04/2024 08:12:52	Avenida Moisés Correia - Camutanga - PE	0	Ligado	0v	Parado	-7.4075 -35.2756
16/04/2024 08:13:32	Avenida Moisés Correia - Camutanga - PE	0	Ligado	0v	Parado	-7.4075 -35.2756
16/04/2024 08:14:12	Avenida Moisés Correia - Camutanga - PE	0	Ligado	0v	Parado	-7.4075 -35.2756
16/04/2024 08:14:52	Avenida Moisés Correia - Camutanga - PE	0	Ligado	0v	Parado	-7.4075 -35.2756
16/04/2024 08:15:32	Avenida Moisés Correia - Camutanga - PE	11	Ligado	0v	52 metros	-7.4079 -35.2753
16/04/2024 08:15:58	Travessa José Batista - Camutanga - PE	10	Ligado	0v	100 metros	-7.4087 -35.2749
16/04/2024 08:16:12	Travessa José Batista - Camutanga - PE	15	Ligado	0v	54 metros	-7.4085 -35.2745
16/04/2024 08:16:38	Travessa José Batista - Camutanga - PE	10	Ligado	0v	Parado	-7.4085 -35.2745
16/04/2024 08:16:48	Avenida Presidente Getúlio Vargas - Camutanga - PE	14	Ligado	0v	66 metros	-7.4087 -35.2739
16/04/2024 08:17:22	Avenida Doutor Simplício Tavares de Melo - Camutanga - PE	18	Ligado	0v	145 metros	-7.4088 -35.2726
16/04/2024 08:17:32	Avenida Doutor Simplício Tavares de Melo - Camutanga - PE	13	Ligado	0v	Parado	-7.4088 -35.2726
16/04/2024 08:18:06	Avenida Doutor Simplício Tavares de Melo - Camutanga - PE	17	Ligado	0v	230 metros	-7.4071 -35.2715



16/04/2024 08:18:52	Rua Santa Cruz - Camutanga - PE	25	Ligado	0v	315 metros	-7.4088 -35.2692
16/04/2024 08:19:32	Rua Santa Cruz - Camutanga - PE	25	Ligado	0v	285 metros	-7.4106 -35.2674
16/04/2024 08:20:12	Rua Santa Cruz - Camutanga - PE	48	Ligado	0v	377 metros	-7.4130 -35.2650
16/04/2024 08:20:38	Rua Santa Cruz - Camutanga - PE	49	Ligado	0v	353 metros	-7.4153 -35.2628
16/04/2024 08:20:50	Rua Santa Cruz - Camutanga - PE	29	Ligado	0v	148 metros	-7.4158 -35.2615
16/04/2024 08:21:11	Rodovia PE-082 - Camutanga - PE	34	Ligado	0v	119 metros	-7.4147 -35.2615
16/04/2024 08:21:32	Rodovia PE-082 - Itambé - PE	51	Ligado	0v	256 metros	-7.4124 -35.2617
16/04/2024 08:22:13	Rodovia PE-082 - Itambé - PE	47	Ligado	0v	562 metros	-7.4077 -35.2600
16/04/2024 08:22:53	Rodovia PE-082 - Itambé - PE	34	Ligado	0v	476 metros	-7.4036 -35.2586
16/04/2024 08:23:33	Rodovia PE-082 - Itambé - PE	32	Ligado	0v	367 metros	-7.4004 -35.2578
16/04/2024 08:24:13	Rodovia PE-082 - Itambé - PE	36	Ligado	0v	334 metros	-7.3975 -35.2574
16/04/2024 08:25:58	Rodovia PE-082 - Itambé - PE	50	Ligado	0v	1,32 km	-7.3872 -35.2514
16/04/2024 08:26:38	Rodovia PE-082 - Itambé - PE	49	Ligado	0v	503 metros	-7.3846 -35.2477
16/04/2024 08:30:03	Rodovia PE-075 - Juripiranga - PB	27	Ligado	0v	1,81 km	-7.3805 -35.2318
16/04/2024 08:34:50	Rua Prefeito Batista Chaves - Itambé - PE	17	Ligado	0v	174 metros	-7.3798 -35.2332
16/04/2024 08:44:56	Rua Prefeito Batista Chaves - Itambé - PE	12	Ligado	0v	Parado	-7.3798 -35.2332
16/04/2024 08:45:36	Rodovia PE-082 - Itambé - PE	10	Ligado	0v	298 metros	-7.3798 -35.2359
16/04/2024 08:46:16	Rodovia PE-082 - Itambé - PE	31	Ligado	0v	584 metros	-7.3807 -35.2384
16/04/2024 08:46:56	Rodovia PE-082 - Itambé - PE	45	Ligado	0v	978 metros	-7.3819 -35.2418
16/04/2024 08:48:15	Rodovia PE-082 - Itambé - PE	40	Ligado	0v	1 km	-7.3860 -35.2499
16/04/2024 08:48:48	Rodovia PE-082 - Itambé - PE	42	Ligado	0v	356 metros	-7.3881 -35.2524
16/04/2024 08:49:05	Rodovia PE-082 - Itambé - PE	38	Ligado	0v	194 metros	-7.3895 -35.2535

16/04/2024 08:49:45	Rodovia PE-082 - Itambé - PE	43	Ligado	0v	484 metros	-7.3929 -35.2562
16/04/2024 08:50:01	Rodovia PE-082 - Itambé - PE	42	Ligado	0v	196 metros	-7.3943 -35.2572
16/04/2024 08:51:48	Rodovia PE-082 - Itambé - PE	31	Ligado	0v	996 metros	-7.4032 -35.2584
16/04/2024 08:52:01	Rodovia PE-082 - Itambé - PE	31	Ligado	0v	117 metros	-7.4041 -35.2587
16/04/2024 08:52:41	Rodovia PE-082 - Itambé - PE	41	Ligado	0v	437 metros	-7.4078 -35.2601
16/04/2024 08:53:21	Rodovia PE-082 - Itambé - PE	49	Ligado	0v	542 metros	-7.4124 -35.2617
16/04/2024 08:53:53	Rua Santa Cruz - Camutanga - PE	22	Ligado	0v	354 metros	-7.4156 -35.2614
16/04/2024 08:54:12	Rua Santa Cruz - Camutanga - PE	39	Ligado	0v	172 metros	-7.4152 -35.2629
16/04/2024 08:54:41	Rua Santa Cruz - Camutanga - PE	48	Ligado	0v	366 metros	-7.4128 -35.2652
16/04/2024 08:55:21	Rua Santa Cruz - Camutanga - PE	23	Ligado	0v	385 metros	-7.4103 -35.2676
16/04/2024 08:56:02	Rua Santa Cruz - Camutanga - PE	16	Ligado	0v	254 metros	-7.4087 -35.2692
16/04/2024 08:56:42	Rua Santa Cruz - Camutanga - PE	24	Ligado	0v	256 metros	-7.4072 -35.2710
16/04/2024 08:57:16	Avenida Doutor Simplício Tavares de Melo - Camutanga - PE	18	Ligado	0v	71 metros	-7.4073 -35.2716
16/04/2024 08:57:44	Avenida Doutor Simplício Tavares de Melo - Camutanga - PE	14	Ligado	0v	148 metros	-7.4085 -35.2723
16/04/2024 08:57:56	Avenida Doutor Simplício Tavares de Melo - Camutanga - PE	11	Ligado	0v	Parado	-7.4085 -35.2723
16/04/2024 08:58:36	Avenida Presidente Getúlio Vargas - Camutanga - PE	13	Ligado	0v	182 metros	-7.4087 -35.2739
16/04/2024 08:59:22	Avenida Presidente Getúlio Vargas, 240 - Camutanga - PE	10	Ligado	0v	228 metros	-7.4069 -35.2749
16/04/2024 09:00:02	Avenida Moisés Correia - Camutanga - PE	0	Ligado	0v	90 metros	-7.4071 -35.2757
16/04/2024 09:00:42	Avenida Moisés Correia - Camutanga - PE	0	Ligado	0v	Parado	-7.4071 -35.2757
16/04/2024 09:01:22	Avenida Moisés Correia - Camutanga - PE	0	Ligado	0v	Parado	-7.4071 -35.2757
16/04/2024 09:02:02	Avenida Moisés Correia - Camutanga - PE	0	Ligado	0v	Parado	-7.4071 -35.2757
16/04/2024 09:02:42	Avenida Moisés Correia - Camutanga - PE	0	Ligado	0v	Parado	-7.4071 -35.2757

16/04/2024 09:03:22	Avenida Moisés Correia - Camutanga - PE	0	Ligado	0v	Parado	-7.4071 -35.2757
16/04/2024 09:04:02	Avenida Moisés Correia - Camutanga - PE	0	Ligado	0v	Parado	-7.4071 -35.2757
16/04/2024 09:04:42	Avenida Moisés Correia - Camutanga - PE	0	Ligado	0v	Parado	-7.4071 -35.2757
16/04/2024 09:05:22	Avenida Moisés Correia - Camutanga - PE	0	Ligado	0v	Parado	-7.4071 -35.2757
16/04/2024 09:06:02	Avenida Moisés Correia - Camutanga - PE	0	Ligado	0v	Parado	-7.4071 -35.2757
16/04/2024 09:06:42	Avenida Moisés Correia - Camutanga - PE	0	Ligado	0v	Parado	-7.4071 -35.2757
16/04/2024 09:07:22	Avenida Moisés Correia - Camutanga - PE	0	Ligado	0v	Parado	-7.4071 -35.2757
16/04/2024 09:08:02	Avenida Moisés Correia - Camutanga - PE	0	Ligado	0v	Parado	-7.4071 -35.2757
16/04/2024 09:08:42	Avenida Moisés Correia - Camutanga - PE	0	Ligado	0v	Parado	-7.4071 -35.2757
16/04/2024 09:09:22	Avenida Moisés Correia - Camutanga - PE	0	Ligado	0v	Parado	-7.4071 -35.2757
16/04/2024 09:10:02	Avenida Moisés Correia - Camutanga - PE	0	Ligado	0v	Parado	-7.4071 -35.2757
16/04/2024 09:10:42	Avenida Moisés Correia - Camutanga - PE	0	Ligado	0v	Parado	-7.4071 -35.2757
16/04/2024 09:11:22	Avenida Moisés Correia - Camutanga - PE	0	Ligado	0v	Parado	-7.4071 -35.2757
16/04/2024 09:12:02	Avenida Moisés Correia - Camutanga - PE	0	Ligado	0v	Parado	-7.4071 -35.2757
16/04/2024 09:12:42	Avenida Moisés Correia - Camutanga - PE	0	Ligado	0v	Parado	-7.4071 -35.2757
16/04/2024 09:12:49						
16/04/2024 09:13:31	Avenida Moisés Correia - Camutanga - PE	0	Desligado	0v	Parado	-7.4071 -35.2757
16/04/2024 09:13:35						
16/04/2024 09:14:11	Avenida Moisés Correia - Camutanga - PE	0	Ligado	0v	Parado	-7.4071 -35.2757
16/04/2024 09:14:51	Avenida Moisés Correia - Camutanga - PE	0	Ligado	0v	Parado	-7.4071 -35.2757
16/04/2024 09:15:31	Avenida Moisés Correia - Camutanga - PE	0	Ligado	0v	Parado	-7.4071 -35.2757
16/04/2024 09:16:11	Avenida Moisés Correia - Camutanga - PE	0	Ligado	0v	Parado	-7.4071 -35.2757

16/04/2024 09:16:51	Avenida Moisés Correia - Camutanga - PE	0	Ligado	0v	Parado	-7.4071 -35.2757
16/04/2024 09:17:31	Avenida Moisés Correia - Camutanga - PE	0	Ligado	0v	Parado	-7.4071 -35.2757
16/04/2024 09:18:11	Avenida Moisés Correia - Camutanga - PE	0	Ligado	0v	Parado	-7.4071 -35.2757
16/04/2024 09:18:51	Avenida Moisés Correia - Camutanga - PE	0	Ligado	0v	Parado	-7.4071 -35.2757
16/04/2024 09:19:03	Avenida Moisés Correia - Camutanga - PE	0	Ligado	0v	Parado	-7.4071 -35.2757
16/04/2024 09:19:05						
16/04/2024 09:23:51	Avenida Moisés Correia - Camutanga - PE	0	Desligado	0v	Parado	-7.4071 -35.2757
16/04/2024 09:28:51	Avenida Moisés Correia - Camutanga - PE	0	Desligado	0v	Parado	-7.4071 -35.2757
16/04/2024 09:33:51	Avenida Moisés Correia - Camutanga - PE	0	Desligado	0v	Parado	-7.4071 -35.2757
16/04/2024 09:38:51	Avenida Moisés Correia - Camutanga - PE	0	Desligado	0v	Parado	-7.4071 -35.2757
16/04/2024 09:43:51	Avenida Moisés Correia - Camutanga - PE	0	Desligado	0v	Parado	-7.4071 -35.2757
16/04/2024 09:48:51	Avenida Moisés Correia - Camutanga - PE	0	Desligado	0v	Parado	-7.4071 -35.2757
16/04/2024 09:53:51	Avenida Moisés Correia - Camutanga - PE	0	Desligado	0v	Parado	-7.4071 -35.2757
16/04/2024 09:58:51	Avenida Moisés Correia - Camutanga - PE	0	Desligado	0v	Parado	-7.4071 -35.2757
16/04/2024 10:03:51	Avenida Moisés Correia - Camutanga - PE	0	Desligado	0v	Parado	-7.4071 -35.2757
16/04/2024 10:08:51	Avenida Moisés Correia - Camutanga - PE	0	Desligado	0v	Parado	-7.4071 -35.2757
16/04/2024 10:13:51	Avenida Moisés Correia - Camutanga - PE	0	Desligado	0v	Parado	-7.4071 -35.2757
16/04/2024 10:18:51	Avenida Moisés Correia - Camutanga - PE	0	Desligado	0v	Parado	-7.4071 -35.2757
16/04/2024 10:23:51	Avenida Moisés Correia - Camutanga - PE	0	Desligado	0v	Parado	-7.4071 -35.2757
16/04/2024 10:28:51	Avenida Moisés Correia - Camutanga - PE	0	Desligado	0v	Parado	-7.4071 -35.2757
16/04/2024 10:33:51	Avenida Moisés Correia - Camutanga - PE	0	Desligado	0v	Parado	-7.4071 -35.2757
16/04/2024 10:38:51	Avenida Moisés Correia - Camutanga - PE	0	Desligado	0v	Parado	-7.4071 -35.2757

16/04/2024 14:29:10	Avenida Moisés Correia - Camutanga - PE	0	Desligado	0v	Parado	-7.4071 -35.2757
16/04/2024 14:34:10	Avenida Moisés Correia - Camutanga - PE	0	Desligado	0v	Parado	-7.4071 -35.2757
16/04/2024 14:39:10	Avenida Moisés Correia - Camutanga - PE	0	Desligado	0v	Parado	-7.4071 -35.2757
16/04/2024 14:44:10	Avenida Moisés Correia - Camutanga - PE	0	Desligado	0v	Parado	-7.4071 -35.2757
16/04/2024 14:49:10	Avenida Moisés Correia - Camutanga - PE	0	Desligado	0v	Parado	-7.4071 -35.2757
16/04/2024 14:54:10	Avenida Moisés Correia - Camutanga - PE	0	Desligado	0v	Parado	-7.4071 -35.2757
16/04/2024 14:59:10	Avenida Moisés Correia - Camutanga - PE	0	Desligado	0v	Parado	-7.4071 -35.2757
16/04/2024 15:04:10	Avenida Moisés Correia - Camutanga - PE	0	Desligado	0v	Parado	-7.4071 -35.2757
16/04/2024 15:09:10	Avenida Moisés Correia - Camutanga - PE	0	Desligado	0v	Parado	-7.4071 -35.2757
16/04/2024 15:14:10	Avenida Moisés Correia - Camutanga - PE	0	Desligado	0v	Parado	-7.4071 -35.2757
16/04/2024 15:19:10	Avenida Moisés Correia - Camutanga - PE	0	Desligado	0v	Parado	-7.4071 -35.2757
16/04/2024 15:24:10	Avenida Moisés Correia - Camutanga - PE	0	Desligado	0v	Parado	-7.4071 -35.2757
16/04/2024 15:29:10	Avenida Moisés Correia - Camutanga - PE	0	Desligado	0v	Parado	-7.4071 -35.2757
16/04/2024 15:29:50	Avenida Moisés Correia - Camutanga - PE	0	Ligado	0v	Parado	-7.4071 -35.2757
16/04/2024 15:29:58						
16/04/2024 15:30:39	Avenida Moisés Correia - Camutanga - PE	0	Ligado	0v	Parado	-7.4071 -35.2757
16/04/2024 15:31:19	Avenida Moisés Correia - Camutanga - PE	0	Ligado	0v	Parado	-7.4071 -35.2757
16/04/2024 15:31:59	Avenida Moisés Correia - Camutanga - PE	0	Ligado	0v	Parado	-7.4071 -35.2757
16/04/2024 15:32:39	Avenida Moisés Correia - Camutanga - PE	0	Ligado	0v	Parado	-7.4071 -35.2757
16/04/2024 15:33:19	Avenida Moisés Correia - Camutanga - PE	0	Ligado	0v	Parado	-7.4071 -35.2757
16/04/2024 15:33:59	Avenida Moisés Correia - Camutanga - PE	0	Ligado	0v	Parado	-7.4071 -35.2757
16/04/2024 15:34:39	Avenida Moisés Correia - Camutanga - PE	0	Ligado	0v	Parado	-7.4071 -35.2757

16/04/2024 15:35:19	Avenida Moisés Correia - Camutanga - PE	0	Ligado	0v	Parado	-7.4071 -35.2757
16/04/2024 15:35:59	Avenida Moisés Correia - Camutanga - PE	0	Ligado	0v	Parado	-7.4071 -35.2757
16/04/2024 15:36:39	Avenida Moisés Correia - Camutanga - PE	0	Ligado	0v	Parado	-7.4071 -35.2757
16/04/2024 15:37:19	Avenida Moisés Correia - Camutanga - PE	0	Ligado	0v	Parado	-7.4071 -35.2757
16/04/2024 15:38:00	Avenida Moisés Correia - Camutanga - PE	0	Ligado	0v	Parado	-7.4071 -35.2757
16/04/2024 15:38:40	Avenida Moisés Correia - Camutanga - PE	0	Ligado	0v	Parado	-7.4071 -35.2757
16/04/2024 15:39:20	Avenida Moisés Correia - Camutanga - PE	0	Ligado	0v	Parado	-7.4071 -35.2757
16/04/2024 15:39:34	Avenida Moisés Correia - Camutanga - PE	0	Ligado	0v	Parado	-7.4071 -35.2757
16/04/2024 15:39:36						
16/04/2024 15:44:20	Avenida Moisés Correia - Camutanga - PE	0	Desligado	0v	Parado	-7.4071 -35.2757
16/04/2024 15:49:20	Avenida Moisés Correia - Camutanga - PE	0	Desligado	0v	Parado	-7.4071 -35.2757
16/04/2024 15:54:20	Avenida Moisés Correia - Camutanga - PE	0	Desligado	0v	Parado	-7.4071 -35.2757
16/04/2024 15:59:08	Avenida Moisés Correia - Camutanga - PE	0	Desligado	0v	Parado	-7.4071 -35.2757
16/04/2024 15:59:12						
16/04/2024 15:59:48	Avenida Moisés Correia - Camutanga - PE	0	Ligado	0v	Parado	-7.4071 -35.2757
16/04/2024 16:00:28	Avenida Moisés Correia - Camutanga - PE	0	Ligado	0v	Parado	-7.4071 -35.2757
16/04/2024 16:01:08	Avenida Moisés Correia - Camutanga - PE	16	Ligado	0v	136 metros	-7.4083 -35.2752
16/04/2024 16:01:24	Travessa José Batista - Camutanga - PE	12	Ligado	0v	54 metros	-7.4087 -35.2749
16/04/2024 16:01:48	Travessa José Batista - Camutanga - PE	0	Ligado	0v	89 metros	-7.4083 -35.2742
16/04/2024 16:02:04	Avenida Presidente Getúlio Vargas - Camutanga - PE	14	Ligado	0v	51 metros	-7.4087 -35.2739
16/04/2024 16:02:28	Avenida Presidente Getúlio Vargas - Camutanga - PE	13	Ligado	0v	Parado	-7.4087 -35.2739
16/04/2024 16:02:58	Avenida Doutor Simplício Tavares de Melo - Camutanga - PE	17	Ligado	0v	160 metros	-7.4088 -35.2725

16/04/2024 16:03:08	Avenida Doutor Simplício Tavares de Melo - Camutanga - PE	12	Ligado	0v	Parado	-7.4088 -35.2725
16/04/2024 16:03:40	Avenida Doutor Simplício Tavares de Melo - Camutanga - PE	12	Ligado	0v	221 metros	-7.4071 -35.2715
16/04/2024 16:03:52	Rua Santa Cruz - Camutanga - PE	21	Ligado	0v	55 metros	-7.4073 -35.2710
16/04/2024 16:04:28	Rua Santa Cruz - Camutanga - PE	27	Ligado	0v	259 metros	-7.4088 -35.2692
16/04/2024 16:05:08	Rua Santa Cruz - Camutanga - PE	20	Ligado	0v	275 metros	-7.4105 -35.2675
16/04/2024 16:05:48	Rua Santa Cruz - Camutanga - PE	38	Ligado	0v	338 metros	-7.4127 -35.2653
16/04/2024 16:06:25	Rua Santa Cruz - Camutanga - PE	49	Ligado	0v	433 metros	-7.4154 -35.2626
16/04/2024 16:06:40	Rodovia Pe Oitenta e Dois - Camutanga - PE	31	Ligado	0v	163 metros	-7.4160 -35.2612
16/04/2024 16:07:08	Rodovia PE-082 - Camutanga - PE	30	Ligado	0v	196 metros	-7.4174 -35.2602
16/04/2024 16:07:35	Rodovia PE-082 - Camutanga - PE	30	Ligado	0v	207 metros	-7.4191 -35.2594
16/04/2024 16:07:48	Rodovia PE-082 - Camutanga - PE	20	Ligado	0v	104 metros	-7.4200 -35.2592
16/04/2024 16:09:49	Rodovia PE-082 - Camutanga - PE	48	Ligado	0v	1,08 km	-7.4289 -35.2553
16/04/2024 16:10:09	Rodovia PE-082 - Ferreiros - PE	48	Ligado	0v	267 metros	-7.4311 -35.2542
16/04/2024 16:10:49	Rodovia PE-082 - Ferreiros - PE	52	Ligado	0v	641 metros	-7.4362 -35.2516
16/04/2024 16:11:15	Rodovia PE-082 - Ferreiros - PE	44	Ligado	0v	353 metros	-7.4391 -35.2503
16/04/2024 16:11:29	Rodovia PE-082 - Ferreiros - PE	48	Ligado	0v	180 metros	-7.4407 -35.2501
16/04/2024 16:12:04	Ferreiros - PE	45	Ligado	0v	487 metros	-7.4450 -35.2497
16/04/2024 16:12:18	Rodovia PE-082 - Ferreiros - PE	32	Ligado	0v	156 metros	-7.4464 -35.2499
16/04/2024 16:12:49	Rodovia PE-082 - Ferreiros - PE	0	Ligado	0v	151 metros	-7.4477 -35.2504
16/04/2024 16:13:29	Rodovia PE-082 - Ferreiros - PE	0	Ligado	0v	Parado	-7.4477 -35.2504
16/04/2024 16:14:09	Rodovia PE-082 - Ferreiros - PE	27	Ligado	0v	150 metros	-7.4490 -35.2508
16/04/2024 16:14:49	Rodovia PE-082 - Ferreiros - PE	35	Ligado	0v	333 metros	-7.4518 -35.2519

16/04/2024 16:15:09	Rodovia PE-082 - Ferreiros - PE	37	Ligado	0v	203 metros	-7.4535 -35.2525
16/04/2024 16:15:22	Rodovia PE-082 - Ferreiros - PE	36	Ligado	0v	130 metros	-7.4544 -35.2532
16/04/2024 16:16:09	Rodovia PE-082 - Ferreiros - PE	53	Ligado	0v	604 metros	-7.4577 -35.2576
16/04/2024 16:16:49	Rodovia PE-082 - Ferreiros - PE	45	Ligado	0v	558 metros	-7.4607 -35.2616
16/04/2024 16:17:29	Rodovia PE-082 - Ferreiros - PE	48	Ligado	0v	522 metros	-7.4636 -35.2653
16/04/2024 16:18:09	Rodovia PE-082 - Ferreiros - PE	47	Ligado	0v	537 metros	-7.4665 -35.2692
16/04/2024 16:18:50	Rodovia PE-082 - Ferreiros - PE	45	Ligado	0v	539 metros	-7.4694 -35.2731
16/04/2024 16:19:27	Rodovia PE-082 - Ferreiros - PE	13	Ligado	0v	298 metros	-7.4711 -35.2752
16/04/2024 16:20:10	Rodovia PE-082 - Ferreiros - PE	0	Ligado	0v	Parado	-7.4711 -35.2752
16/04/2024 16:20:50	Rodovia PE-082 - Ferreiros - PE	0	Ligado	0v	Parado	-7.4711 -35.2752
16/04/2024 16:21:30	Rodovia PE-082 - Ferreiros - PE	0	Ligado	0v	Parado	-7.4711 -35.2752
16/04/2024 16:22:10	Rodovia PE-082 - Ferreiros - PE	29	Ligado	0v	161 metros	-7.4721 -35.2762
16/04/2024 16:22:50	Rodovia PE-082 - Ferreiros - PE	48	Ligado	0v	475 metros	-7.4749 -35.2794
16/04/2024 16:23:30	Rodovia PE-082 - Ferreiros - PE	36	Ligado	0v	484 metros	-7.4778 -35.2827
16/04/2024 16:24:10	Rodovia PE-082 - Ferreiros - PE	57	Ligado	0v	505 metros	-7.4808 -35.2862
16/04/2024 16:24:50	Rodovia PE-082 - Ferreiros - PE	64	Ligado	0v	691 metros	-7.4849 -35.2908
16/04/2024 16:25:30	Rodovia PE-082 - Ferreiros - PE	61	Ligado	0v	691 metros	-7.4890 -35.2955
16/04/2024 16:25:51	Rodovia PE-082 - Ferreiros - PE	57	Ligado	0v	361 metros	-7.4920 -35.2968
16/04/2024 16:26:10	Rodovia PE-082 - Ferreiros - PE	23	Ligado	0v	163 metros	-7.4934 -35.2971
16/04/2024 16:26:50	Rodovia PE-082 - Mocs - Ferreiros - PE	34	Ligado	0v	302 metros	-7.4961 -35.2976
16/04/2024 16:27:30	Rodovia PE-082 - Mocs - Ferreiros - PE	29	Ligado	0v	314 metros	-7.4989 -35.2982
16/04/2024 16:27:43	Ferreiros - PE	13	Ligado	0v	83 metros	-7.4996 -35.2984

16/04/2024 16:28:10	Ferreiros - PE	13	Ligado	0v	Parado	-7.4996 -35.2984
16/04/2024 16:28:50	Rodovia PE-082 - Mocs - Timbaúba - PE	32	Ligado	0v	300 metros	-7.5022 -35.2988
16/04/2024 16:29:19	Rodovia PE-082 - Mocs - Timbaúba - PE	27	Ligado	0v	279 metros	-7.5046 -35.2995
16/04/2024 16:29:30	Rodovia PE-082 - Mocs - Timbaúba - PE	34	Ligado	0v	91 metros	-7.5054 -35.2999
16/04/2024 16:30:10	Rodovia PE-082 - Mocs - Timbaúba - PE	40	Ligado	0v	414 metros	-7.5087 -35.3015
16/04/2024 16:30:35	Rodovia PE-082 - Mocs - Timbaúba - PE	41	Ligado	0v	274 metros	-7.5110 -35.3025
16/04/2024 16:30:50	Rodovia PE-082 - Mocs - Timbaúba - PE	14	Ligado	0v	151 metros	-7.5123 -35.3029
16/04/2024 16:31:04	Rodovia PE-082 - Mocs - Timbaúba - PE	24	Ligado	0v	81 metros	-7.5130 -35.3031
16/04/2024 16:31:22	Rua Coronel Claudino - Mocs - Timbaúba - PE	27	Ligado	0v	140 metros	-7.5136 -35.3042
16/04/2024 16:31:49	Rua Coronel Claudino - Mocs - Timbaúba - PE	30	Ligado	0v	193 metros	-7.5141 -35.3059
16/04/2024 16:32:10	Rua Coronel Claudino - Mocs - Timbaúba - PE	22	Ligado	0v	100 metros	-7.5141 -35.3068
16/04/2024 16:32:23	Rua Coronel Claudino - Mocs - Timbaúba - PE	12	Ligado	0v	65 metros	-7.5141 -35.3073
16/04/2024 16:32:35	Rua Coronel Claudino - Mocs - Timbaúba - PE	19	Ligado	0v	Parado	-7.5141 -35.3073
16/04/2024 16:32:50	Rua Doutor Geraldo Ferreira Lima - Mocs - Timbaúba - PE	22	Ligado	0v	124 metros	-7.5150 -35.3080
16/04/2024 16:33:13	Rua Doutor Geraldo Ferreira Lima - Mocs - Timbaúba - PE	11	Ligado	0v	101 metros	-7.5156 -35.3086
16/04/2024 16:33:30	Rua Doutor Geraldo Ferreira Lima - Mocs - Timbaúba - PE	0	Ligado	0v	Parado	-7.5156 -35.3086
16/04/2024 16:34:10	Rua Doutor Geraldo Ferreira Lima - Mocs - Timbaúba - PE	0	Ligado	0v	Parado	-7.5156 -35.3086
16/04/2024 16:34:42	Rua Levino Braz - Mocs - Timbaúba - PE	15	Ligado	0v	87 metros	-7.5151 -35.3091
16/04/2024 16:35:30	Rua Manoel Xavier de Andrade - Mocs - Timbaúba - PE	0	Ligado	0v	81 metros	-7.5150 -35.3099
16/04/2024 16:36:10	Rua Manoel Xavier de Andrade - Mocs - Timbaúba - PE	0	Ligado	0v	Parado	-7.5150 -35.3099
16/04/2024 16:36:50	Rua Manoel Xavier de Andrade - Mocs - Timbaúba - PE	0	Ligado	0v	Parado	-7.5150 -35.3099
16/04/2024 16:37:30	Rua Manoel Xavier de Andrade - Mocs - Timbaúba - PE	0	Ligado	0v	Parado	-7.5150 -35.3099

16/04/2024 16:38:10	Rua Manoel Xavier de Andrade - Mocs - Timbaúba - PE	0	Ligado	0v	Parado	-7.5150 -35.3099
16/04/2024 16:38:50	Rua Manoel Xavier de Andrade - Mocs - Timbaúba - PE	0	Ligado	0v	Parado	-7.5150 -35.3099
16/04/2024 16:39:30	Rua Manoel Xavier de Andrade - Mocs - Timbaúba - PE	0	Ligado	0v	Parado	-7.5150 -35.3099
16/04/2024 16:40:10	Rua Manoel Xavier de Andrade - Mocs - Timbaúba - PE	0	Ligado	0v	Parado	-7.5150 -35.3099
16/04/2024 16:40:50	Rua Manoel Xavier de Andrade - Mocs - Timbaúba - PE	0	Ligado	0v	Parado	-7.5150 -35.3099
16/04/2024 16:41:30	Rua Manoel Xavier de Andrade - Mocs - Timbaúba - PE	0	Ligado	0v	Parado	-7.5150 -35.3099
16/04/2024 16:42:10	Rua Manoel Xavier de Andrade - Mocs - Timbaúba - PE	0	Ligado	0v	Parado	-7.5150 -35.3099
16/04/2024 16:42:50	Rua Manoel Xavier de Andrade - Mocs - Timbaúba - PE	0	Ligado	0v	Parado	-7.5150 -35.3099
16/04/2024 16:43:30	Rua Manoel de Albuquerque Galvão - Mocs - Timbaúba - PE	10	Ligado	0v	59 metros	-7.5155 -35.3097
16/04/2024 16:44:10	Rua Manoel de Albuquerque Galvão - Mocs - Timbaúba - PE	0	Ligado	0v	90 metros	-7.5161 -35.3092
16/04/2024 16:44:50	Rua Manoel de Albuquerque Galvão - Mocs - Timbaúba - PE	0	Ligado	0v	Parado	-7.5161 -35.3092
16/04/2024 16:45:30	Rua Wilson Neves Calabria - Mocs - Timbaúba - PE	13	Ligado	0v	131 metros	-7.5153 -35.3083
16/04/2024 16:46:02	Rua Doutor Geraldo Ferreira Lima - Mocs - Timbaúba - PE	16	Ligado	0v	136 metros	-7.5144 -35.3075
16/04/2024 16:46:40	Rua Coronel Claudino - Mocs - Timbaúba - PE	16	Ligado	0v	100 metros	-7.5141 -35.3067
16/04/2024 16:46:50	Rua Coronel Claudino - Mocs - Timbaúba - PE	15	Ligado	0v	Parado	-7.5141 -35.3067
16/04/2024 16:47:11	Rua Coronel Claudino - Mocs - Timbaúba - PE	19	Ligado	0v	142 metros	-7.5140 -35.3054
16/04/2024 16:47:30	Rua Coronel Claudino - Mocs - Timbaúba - PE	24	Ligado	0v	121 metros	-7.5137 -35.3043
16/04/2024 16:47:48	Rua Coronel Claudino - Mocs - Timbaúba - PE	17	Ligado	0v	114 metros	-7.5132 -35.3034
16/04/2024 16:48:10	Rua Coronel Claudino - Mocs - Timbaúba - PE	0	Ligado	0v	Parado	-7.5132 -35.3034
16/04/2024 16:48:50	Rodovia PE-082 - Mocs - Timbaúba - PE	20	Ligado	0v	158 metros	-7.5120 -35.3028
16/04/2024 16:49:30	Rodovia PE-082 - Mocs - Timbaúba - PE	31	Ligado	0v	348 metros	-7.5090 -35.3017
16/04/2024 16:50:10	Rodovia PE-082 - Mocs - Timbaúba - PE	34	Ligado	0v	398 metros	-7.5058 -35.3001


16/04/2024 16:50:50	Timbaúba - PE	35	Ligado	0v	302 metros	-7.5033 -35.2990
16/04/2024 16:51:30	Rodovia PE-082 - Mocs - Ferreiros - PE	10	Ligado	0v	347 metros	-7.5003 -35.2985
16/04/2024 16:52:10	Rodovia PE-082 - Mocs - Timbaúba - PE	41	Ligado	0v	304 metros	-7.4976 -35.2979
16/04/2024 16:52:50	Rodovia PE-082 - Ferreiros - PE	30	Ligado	0v	337 metros	-7.4946 -35.2973
16/04/2024 16:53:30	Rodovia PE-082 - Ferreiros - PE	46	Ligado	0v	368 metros	-7.4914 -35.2966
16/04/2024 16:53:48	Rodovia PE-082 - Ferreiros - PE	55	Ligado	0v	258 metros	-7.4893 -35.2957
16/04/2024 16:54:10	Rodovia PE-082 - Ferreiros - PE	65	Ligado	0v	371 metros	-7.4870 -35.2933
16/04/2024 16:54:50	Rodovia PE-082 - Ferreiros - PE	62	Ligado	0v	723 metros	-7.4827 -35.2883
16/04/2024 16:55:30	Rodovia PE-082 - Ferreiros - PE	57	Ligado	0v	709 metros	-7.4785 -35.2835
16/04/2024 16:56:10	Rodovia PE-082 - Ferreiros - PE	51	Ligado	0v	575 metros	-7.4751 -35.2797
16/04/2024 16:56:50	Rodovia PE-082 - Ferreiros - PE	32	Ligado	0v	529 metros	-7.4719 -35.2761
16/04/2024 16:57:30	Rodovia PE-082 - Ferreiros - PE	23	Ligado	0v	242 metros	-7.4705 -35.2744
16/04/2024 16:58:10	Rodovia PE-082 - Ferreiros - PE	48	Ligado	0v	456 metros	-7.4680 -35.2712
16/04/2024 16:58:50	Rodovia PE-082 - Ferreiros - PE	52	Ligado	0v	519 metros	-7.4652 -35.2674
16/04/2024 16:59:31	Rodovia PE-082 - Ferreiros - PE	59	Ligado	0v	651 metros	-7.4616 -35.2627
16/04/2024 17:00:11	Rodovia PE-082 - Ferreiros - PE	48	Ligado	0v	563 metros	-7.4586 -35.2587
16/04/2024 17:00:51	Rodovia PE-082 - Ferreiros - PE	48	Ligado	0v	524 metros	-7.4557 -35.2549
16/04/2024 17:01:14	Rodovia PE-082 - Ferreiros - PE	44	Ligado	0v	296 metros	-7.4540 -35.2529
16/04/2024 17:01:26	Rodovia PE-082 - Ferreiros - PE	33	Ligado	0v	142 metros	-7.4529 -35.2523
16/04/2024 17:02:11	Rodovia PE-082 - Ferreiros - PE	30	Ligado	0v	351 metros	-7.4499 -35.2512
16/04/2024 17:02:51	Rodovia PE-082 - Ferreiros - PE	16	Ligado	0v	311 metros	-7.4473 -35.2502
16/04/2024 17:03:31	Rodovia PE-082 - Ferreiros - PE	0	Ligado	0v	Parado	-7.4473 -35.2502



16/04/2024 17:04:05	Rodovia PE-082 - Ferreiros - PE	30	Ligado	0v	216 metros	-7.4454 -35.2497
16/04/2024 17:04:51	Rodovia PE-082 - Ferreiros - PE	46	Ligado	0v	538 metros	-7.4406 -35.2501
16/04/2024 17:05:04	Rodovia PE-082 - Ferreiros - PE	40	Ligado	0v	157 metros	-7.4392 -35.2502
16/04/2024 17:05:31	Rodovia PE-082 - Ferreiros - PE	50	Ligado	0v	340 metros	-7.4364 -35.2515
16/04/2024 17:06:11	Rodovia PE-082 - Ferreiros - PE	25	Ligado	0v	613 metros	-7.4315 -35.2540
16/04/2024 17:06:51	Rodovia PE-082 - Camutanga - PE	11	Ligado	0v	69 metros	-7.4310 -35.2543
16/04/2024 17:07:30	Rodovia PE-082 - Camutanga - PE	38	Ligado	0v	355 metros	-7.4281 -35.2557
16/04/2024 17:08:11	Rodovia PE-082 - Camutanga - PE	0	Ligado	0v	224 metros	-7.4262 -35.2562
16/04/2024 17:08:51	Rodovia PE-082 - Camutanga - PE	34	Ligado	0v	165 metros	-7.4249 -35.2570
16/04/2024 17:09:11	Rodovia PE-082 - Camutanga - PE	40	Ligado	0v	247 metros	-7.4231 -35.2582
16/04/2024 17:10:28	Rodovia PE-082 - Camutanga - PE	24	Ligado	0v	598 metros	-7.4180 -35.2599
16/04/2024 17:10:52	Rodovia PE-082 - Camutanga - PE	19	Ligado	0v	164 metros	-7.4167 -35.2607
16/04/2024 17:11:32	Rodovia PE-082 - Camutanga - PE	11	Ligado	0v	61 metros	-7.4162 -35.2609
16/04/2024 17:12:05	Rodovia Pe Oitenta e Dois - Camutanga - PE	13	Ligado	0v	76 metros	-7.4156 -35.2613
16/04/2024 17:12:18	Rua Santa Cruz - Camutanga - PE	27	Ligado	0v	63 metros	-7.4157 -35.2618
16/04/2024 17:12:32	Rua Santa Cruz - Camutanga - PE	32	Ligado	0v	128 metros	-7.4152 -35.2629
16/04/2024 17:12:52	Rua Santa Cruz - Camutanga - PE	34	Ligado	0v	170 metros	-7.4141 -35.2639
16/04/2024 17:13:32	Rua Santa Cruz - Camutanga - PE	29	Ligado	0v	477 metros	-7.4110 -35.2669
16/04/2024 17:14:12	Rua Santa Cruz - Camutanga - PE	0	Ligado	0v	94 metros	-7.4104 -35.2675
16/04/2024 17:14:52	Rua Santa Cruz - Camutanga - PE	22	Ligado	0v	109 metros	-7.4097 -35.2682
16/04/2024 17:15:32	Rua Santa Cruz - Camutanga - PE	11	Ligado	0v	277 metros	-7.4080 -35.2700
16/04/2024 17:16:12	Rua Santa Cruz - Camutanga - PE	0	Ligado	0v	204 metros	-7.4069 -35.2715

16/04/2024 17:16:48	Rua Santa Cruz - Camutanga - PE	11	Ligado	0v	Parado	-7.4069 -35.2715
16/04/2024 17:17:32	Rua Santa Cruz - Camutanga - PE	0	Ligado	0v	107 metros	-7.4062 -35.2721
16/04/2024 17:18:12	Rua Santa Cruz - Camutanga - PE	0	Ligado	0v	117 metros	-7.4053 -35.2728
16/04/2024 17:18:52	Rua Santa Cruz - Camutanga - PE	0	Ligado	0v	Parado	-7.4053 -35.2728
16/04/2024 17:19:25	Rua Santa Cruz - Camutanga - PE	11	Ligado	0v	115 metros	-7.4045 -35.2734
16/04/2024 17:20:12	Avenida Pedro de Albuquerque Uchôa - Camutanga - PE	0	Ligado	0v	156 metros	-7.4052 -35.2747
16/04/2024 17:20:52	Avenida Pedro de Albuquerque Uchôa - Camutanga - PE	19	Ligado	0v	57 metros	-7.4053 -35.2752
16/04/2024 17:21:32	Avenida Moisés Correia - Camutanga - PE	0	Ligado	0v	162 metros	-7.4057 -35.2766
16/04/2024 17:21:53	Avenida Moisés Correia - Camutanga - PE	12	Ligado	0v	Parado	-7.4057 -35.2766
16/04/2024 17:22:12	Estrada para Quebeque - Camutanga - PE	19	Ligado	0v	72 metros	-7.4063 -35.2764
16/04/2024 17:22:52	Rua Joaquim Nabuco - Camutanga - PE	0	Ligado	0v	124 metros	-7.4073 -35.2759
16/04/2024 17:23:32	Rua Joaquim Nabuco - Camutanga - PE	11	Ligado	0v	Parado	-7.4073 -35.2759
16/04/2024 17:24:12	Avenida Moisés Correia - Camutanga - PE	10	Ligado	0v	168 metros	-7.4086 -35.2752
16/04/2024 17:24:52	Avenida Moisés Correia - Camutanga - PE	0	Ligado	0v	Parado	-7.4086 -35.2752
16/04/2024 17:25:32	Travessa José Batista - Camutanga - PE	0	Ligado	0v	111 metros	-7.4083 -35.2742
16/04/2024 17:25:53	Travessa José Batista - Camutanga - PE	15	Ligado	0v	Parado	-7.4083 -35.2742
16/04/2024 17:26:06	Avenida Doutor Simplício Tavares de Melo - Camutanga - PE	16	Ligado	0v	67 metros	-7.4087 -35.2737
16/04/2024 17:26:52	Avenida Doutor Simplício Tavares de Melo - Camutanga - PE	13	Ligado	0v	100 metros	-7.4088 -35.2728
16/04/2024 17:27:03	Avenida Doutor Simplício Tavares de Melo - Camutanga - PE	11	Ligado	0v	Parado	-7.4088 -35.2728
16/04/2024 17:27:32	Avenida Monsenhor Júlio Maria - Camutanga - PE	13	Ligado	0v	52 metros	-7.4084 -35.2725
16/04/2024 17:27:58	Avenida Monsenhor Júlio Maria - Camutanga - PE	11	Ligado	0v	88 metros	-7.4077 -35.2729
16/04/2024 17:28:08	Avenida Monsenhor Júlio Maria - Camutanga - PE	11	Ligado	0v	Parado	-7.4077 -35.2729

16/04/2024 17:28:24	Avenida Monsenhor Júlio Maria - Camutanga - PE	13	Ligado	0v	79 metros	-7.4071 -35.2732
16/04/2024 17:28:51	Avenida Monsenhor Júlio Maria - Camutanga - PE	12	Ligado	0v	86 metros	-7.4065 -35.2736
16/04/2024 17:29:08	Avenida Monsenhor Júlio Maria - Camutanga - PE	11	Ligado	0v	Parado	-7.4065 -35.2736
16/04/2024 17:29:18	Rua Joaquim Nabuco - Camutanga - PE	10	Ligado	0v	64 metros	-7.4064 -35.2742
16/04/2024 17:29:31	Rua Joaquim Nabuco - Camutanga - PE	20	Ligado	0v	58 metros	-7.4067 -35.2746
16/04/2024 17:30:12	Avenida Moisés Correia - Camutanga - PE	0	Ligado	0v	122 metros	-7.4072 -35.2756
16/04/2024 17:30:52	Avenida Moisés Correia - Camutanga - PE	0	Ligado	0v	Parado	-7.4072 -35.2756
16/04/2024 17:31:32	Avenida Moisés Correia - Camutanga - PE	0	Ligado	0v	Parado	-7.4072 -35.2756
16/04/2024 17:32:12	Avenida Moisés Correia - Camutanga - PE	0	Ligado	0v	Parado	-7.4072 -35.2756
16/04/2024 17:32:52	Avenida Moisés Correia - Camutanga - PE	0	Ligado	0v	Parado	-7.4072 -35.2756
16/04/2024 17:33:32	Avenida Moisés Correia - Camutanga - PE	0	Ligado	0v	Parado	-7.4072 -35.2756
16/04/2024 17:34:12	Avenida Moisés Correia - Camutanga - PE	0	Ligado	0v	Parado	-7.4072 -35.2756
16/04/2024 17:34:52	Avenida Moisés Correia - Camutanga - PE	0	Ligado	0v	Parado	-7.4072 -35.2756
16/04/2024 17:35:32	Avenida Moisés Correia - Camutanga - PE	0	Ligado	0v	52 metros	-7.4076 -35.2754
16/04/2024 17:36:12	Avenida Moisés Correia - Camutanga - PE	0	Ligado	0v	Parado	-7.4076 -35.2754
16/04/2024 17:36:52	Avenida Moisés Correia - Camutanga - PE	0	Ligado	0v	Parado	-7.4076 -35.2754
16/04/2024 17:37:32	Avenida Moisés Correia - Camutanga - PE	0	Ligado	0v	Parado	-7.4076 -35.2754
16/04/2024 17:38:13	Avenida Moisés Correia - Camutanga - PE	0	Ligado	0v	Parado	-7.4076 -35.2754
16/04/2024 17:38:53	Avenida Moisés Correia - Camutanga - PE	0	Ligado	0v	Parado	-7.4076 -35.2754
16/04/2024 17:39:33	Avenida Moisés Correia - Camutanga - PE	0	Ligado	0v	Parado	-7.4076 -35.2754
16/04/2024 17:40:13	Avenida Moisés Correia - Camutanga - PE	0	Ligado	0v	Parado	-7.4076 -35.2754
16/04/2024 17:40:17						

16/04/2024 23:15:13	Avenida Moisés Correia - Camutanga - PE	0	Desligado	0v	Parado	-7.4076 -35.2754
16/04/2024 23:20:13	Avenida Moisés Correia - Camutanga - PE	0	Desligado	0v	Parado	-7.4076 -35.2754
16/04/2024 23:25:13	Avenida Moisés Correia - Camutanga - PE	0	Desligado	0v	Parado	-7.4076 -35.2754
16/04/2024 23:30:13	Avenida Moisés Correia - Camutanga - PE	0	Desligado	0v	Parado	-7.4076 -35.2754
16/04/2024 23:35:13	Avenida Moisés Correia - Camutanga - PE	0	Desligado	0v	Parado	-7.4076 -35.2754
16/04/2024 23:40:13	Avenida Moisés Correia - Camutanga - PE	0	Desligado	0v	Parado	-7.4076 -35.2754
16/04/2024 23:45:13	Avenida Moisés Correia - Camutanga - PE	0	Desligado	0v	Parado	-7.4076 -35.2754
16/04/2024 23:50:13	Avenida Moisés Correia - Camutanga - PE	0	Desligado	0v	Parado	-7.4076 -35.2754
16/04/2024 23:55:13	Avenida Moisés Correia - Camutanga - PE	0	Desligado	0v	Parado	-7.4076 -35.2754
17/04/2024 00:00:13	Avenida Moisés Correia - Camutanga - PE	0	Desligado	0v	Parado	-7.4076 -35.2754
17/04/2024 00:05:13	Avenida Moisés Correia - Camutanga - PE	0	Desligado	0v	Parado	-7.4076 -35.2754
17/04/2024 00:10:13	Avenida Moisés Correia - Camutanga - PE	0	Desligado	0v	Parado	-7.4076 -35.2754
17/04/2024 00:15:13	Avenida Moisés Correia - Camutanga - PE	0	Desligado	0v	Parado	-7.4076 -35.2754
17/04/2024 00:20:13	Avenida Moisés Correia - Camutanga - PE	0	Desligado	0v	Parado	-7.4076 -35.2754
17/04/2024 00:25:13	Avenida Moisés Correia - Camutanga - PE	0	Desligado	0v	Parado	-7.4076 -35.2754
17/04/2024 00:30:13	Avenida Moisés Correia - Camutanga - PE	0	Desligado	0v	Parado	-7.4076 -35.2754
17/04/2024 00:35:13	Avenida Moisés Correia - Camutanga - PE	0	Desligado	0v	Parado	-7.4076 -35.2754
17/04/2024 00:40:13	Avenida Moisés Correia - Camutanga - PE	0	Desligado	0v	Parado	-7.4076 -35.2754
17/04/2024 00:45:13	Avenida Moisés Correia - Camutanga - PE	0	Desligado	0v	Parado	-7.4076 -35.2754
17/04/2024 00:50:13	Avenida Moisés Correia - Camutanga - PE	0	Desligado	0v	Parado	-7.4076 -35.2754
17/04/2024 00:55:13	Avenida Moisés Correia - Camutanga - PE	0	Desligado	0v	Parado	-7.4076 -35.2754
17/04/2024 01:00:13	Avenida Moisés Correia - Camutanga - PE	0	Desligado	0v	Parado	-7.4076 -35.2754

17/04/2024 04:45:13	Avenida Moisés Correia - Camutanga - PE	0	Desligado	0v	Parado	-7.4076 -35.2754
17/04/2024 04:50:13	Avenida Moisés Correia - Camutanga - PE	0	Desligado	0v	Parado	-7.4076 -35.2754
17/04/2024 04:55:13	Avenida Moisés Correia - Camutanga - PE	0	Desligado	0v	Parado	-7.4076 -35.2754
17/04/2024 05:00:13	Avenida Moisés Correia - Camutanga - PE	0	Desligado	0v	Parado	-7.4076 -35.2754
17/04/2024 05:05:13	Avenida Moisés Correia - Camutanga - PE	0	Desligado	0v	Parado	-7.4076 -35.2754
17/04/2024 05:10:13	Avenida Moisés Correia - Camutanga - PE	0	Desligado	0v	Parado	-7.4076 -35.2754
17/04/2024 05:15:13	Avenida Moisés Correia - Camutanga - PE	0	Desligado	0v	Parado	-7.4076 -35.2754
17/04/2024 05:20:13	Avenida Moisés Correia - Camutanga - PE	0	Desligado	0v	Parado	-7.4076 -35.2754
17/04/2024 05:25:13	Avenida Moisés Correia - Camutanga - PE	0	Desligado	0v	Parado	-7.4076 -35.2754
17/04/2024 05:30:13	Avenida Moisés Correia - Camutanga - PE	0	Desligado	0v	Parado	-7.4076 -35.2754
17/04/2024 05:35:13	Avenida Moisés Correia - Camutanga - PE	0	Desligado	0v	Parado	-7.4076 -35.2754
17/04/2024 05:40:13	Avenida Moisés Correia - Camutanga - PE	0	Desligado	0v	Parado	-7.4076 -35.2754
17/04/2024 05:42:13	Avenida Moisés Correia - Camutanga - PE	0	Desligado	0v	Parado	-7.4076 -35.2754
17/04/2024 05:42:34						
17/04/2024 05:43:10	Avenida Moisés Correia - Camutanga - PE	0	Ligado	0v	Parado	-7.4076 -35.2754
17/04/2024 05:43:50	Avenida Moisés Correia - Camutanga - PE	0	Ligado	0v	Parado	-7.4076 -35.2754
17/04/2024 05:44:30	Avenida Moisés Correia - Camutanga - PE	0	Ligado	0v	Parado	-7.4076 -35.2754
17/04/2024 05:45:10	Avenida Moisés Correia - Camutanga - PE	0	Ligado	0v	Parado	-7.4076 -35.2754
17/04/2024 05:45:50	Avenida Moisés Correia - Camutanga - PE	0	Ligado	0v	Parado	-7.4076 -35.2754
17/04/2024 05:46:30	Avenida Moisés Correia - Camutanga - PE	0	Ligado	0v	Parado	-7.4076 -35.2754
17/04/2024 05:47:10	Avenida Moisés Correia - Camutanga - PE	0	Ligado	0v	Parado	-7.4076 -35.2754
17/04/2024 05:47:50	Avenida Moisés Correia - Camutanga - PE	0	Ligado	0v	Parado	-7.4076 -35.2754

17/04/2024 05:48:30	Avenida Moisés Correia - Camutanga - PE	0	Ligado	0v	Parado	-7.4076 -35.2754
17/04/2024 05:49:10	Avenida Moisés Correia - Camutanga - PE	0	Ligado	0v	Parado	-7.4076 -35.2754
17/04/2024 05:49:50	Avenida Moisés Correia - Camutanga - PE	0	Ligado	0v	Parado	-7.4076 -35.2754
17/04/2024 05:50:30	Avenida Moisés Correia - Camutanga - PE	0	Ligado	0v	Parado	-7.4076 -35.2754
17/04/2024 05:50:32						
17/04/2024 05:50:48	Avenida Moisés Correia - Camutanga - PE	0	Desligado	0v	Parado	-7.4076 -35.2754
17/04/2024 05:55:30	Avenida Moisés Correia - Camutanga - PE	0	Desligado	0v	Parado	-7.4076 -35.2754
17/04/2024 06:00:30	Avenida Moisés Correia - Camutanga - PE	0	Desligado	0v	Parado	-7.4076 -35.2754
17/04/2024 06:05:30	Avenida Moisés Correia - Camutanga - PE	0	Desligado	0v	Parado	-7.4076 -35.2754
17/04/2024 06:10:30	Avenida Moisés Correia - Camutanga - PE	0	Desligado	0v	Parado	-7.4076 -35.2754
17/04/2024 06:15:30	Avenida Moisés Correia - Camutanga - PE	0	Desligado	0v	Parado	-7.4076 -35.2754
17/04/2024 06:15:45						
17/04/2024 06:16:11	Avenida Moisés Correia - Camutanga - PE	0	Ligado	0v	Parado	-7.4076 -35.2754
17/04/2024 06:16:51	Avenida Moisés Correia - Camutanga - PE	0	Ligado	0v	Parado	-7.4076 -35.2754
17/04/2024 06:17:31	Avenida Moisés Correia - Camutanga - PE	0	Ligado	0v	Parado	-7.4076 -35.2754
17/04/2024 06:18:11	Avenida Moisés Correia - Camutanga - PE	0	Ligado	0v	Parado	-7.4076 -35.2754
17/04/2024 06:18:51	Avenida Moisés Correia - Camutanga - PE	0	Ligado	0v	Parado	-7.4076 -35.2754
17/04/2024 06:19:31	Avenida Moisés Correia - Camutanga - PE	0	Ligado	0v	Parado	-7.4076 -35.2754
17/04/2024 06:20:11	Avenida Moisés Correia - Camutanga - PE	0	Ligado	0v	Parado	-7.4076 -35.2754
17/04/2024 06:20:51	Avenida Moisés Correia - Camutanga - PE	0	Ligado	0v	Parado	-7.4076 -35.2754
17/04/2024 06:21:31	Avenida Moisés Correia - Camutanga - PE	0	Ligado	0v	Parado	-7.4076 -35.2754
17/04/2024 06:22:11	Avenida Moisés Correia - Camutanga - PE	0	Ligado	0v	Parado	-7.4076 -35.2754

17/04/2024 06:22:51	Avenida Moisés Correia - Camutanga - PE	0	Ligado	0v	Parado	-7.4076 -35.2754
17/04/2024 06:23:31	Avenida Moisés Correia - Camutanga - PE	0	Ligado	0v	Parado	-7.4076 -35.2754
17/04/2024 06:24:11	Avenida Moisés Correia - Camutanga - PE	0	Ligado	0v	Parado	-7.4076 -35.2754
17/04/2024 06:24:51	Avenida Moisés Correia - Camutanga - PE	0	Ligado	0v	Parado	-7.4076 -35.2754
17/04/2024 06:25:31	Avenida Moisés Correia - Camutanga - PE	0	Ligado	0v	Parado	-7.4076 -35.2754
17/04/2024 06:26:11	Avenida Moisés Correia - Camutanga - PE	0	Ligado	0v	Parado	-7.4076 -35.2754
17/04/2024 06:26:51	Avenida Moisés Correia - Camutanga - PE	0	Ligado	0v	Parado	-7.4076 -35.2754
17/04/2024 06:27:31	Avenida Moisés Correia - Camutanga - PE	0	Ligado	0v	Parado	-7.4076 -35.2754
17/04/2024 06:28:11	Avenida Moisés Correia - Camutanga - PE	0	Ligado	0v	Parado	-7.4076 -35.2754
17/04/2024 06:28:51	Avenida Moisés Correia - Camutanga - PE	0	Ligado	0v	Parado	-7.4076 -35.2754
17/04/2024 06:29:31	Avenida Moisés Correia - Camutanga - PE	0	Ligado	0v	Parado	-7.4076 -35.2754
17/04/2024 06:30:11	Avenida Moisés Correia - Camutanga - PE	0	Ligado	0v	Parado	-7.4076 -35.2754
17/04/2024 06:30:51	Avenida Moisés Correia - Camutanga - PE	0	Ligado	0v	Parado	-7.4076 -35.2754
17/04/2024 06:31:31	Avenida Moisés Correia - Camutanga - PE	0	Ligado	0v	67 metros	-7.4081 -35.2752
17/04/2024 06:33:59	Rua Juscelino Kubitschek - Camutanga - PE	0	Ligado	0v	275 metros	-7.4104 -35.2742
17/04/2024 06:34:39	Rua Juscelino Kubitschek - Camutanga - PE	0	Ligado	0v	51 metros	-7.4102 -35.2738
17/04/2024 06:35:20	Rua Juscelino Kubitschek - Camutanga - PE	0	Ligado	0v	Parado	-7.4102 -35.2738
17/04/2024 06:36:00	Rua Juscelino Kubitschek - Camutanga - PE	0	Ligado	0v	Parado	-7.4102 -35.2738
17/04/2024 06:36:40	Rua Juscelino Kubitschek - Camutanga - PE	0	Ligado	0v	Parado	-7.4102 -35.2738
17/04/2024 06:37:20	Rua Juscelino Kubitschek - Camutanga - PE	0	Ligado	0v	Parado	-7.4102 -35.2738
17/04/2024 06:38:00	Rua Juscelino Kubitschek - Camutanga - PE	0	Ligado	0v	Parado	-7.4102 -35.2738
17/04/2024 06:38:40	Rua Juscelino Kubitschek - Camutanga - PE	0	Ligado	0v	65 metros	-7.4099 -35.2733

17/04/2024 06:39:20	Rua Agamenon Magalhães - Camutanga - PE	0	Ligado	0v	63 metros	-7.4094 -35.2729
17/04/2024 06:39:39	Rua Agamenon Magalhães - Camutanga - PE	10	Ligado	0v	61 metros	-7.4089 -35.2730
17/04/2024 06:39:51	Rua Agamenon Magalhães - Camutanga - PE	10	Ligado	0v	Parado	-7.4089 -35.2730
17/04/2024 06:40:40	Avenida Doutor Simplício Tavares de Melo - Camutanga - PE	0	Ligado	0v	94 metros	-7.4087 -35.2738
17/04/2024 06:41:20	Avenida Doutor Simplício Tavares de Melo - Camutanga - PE	10	Ligado	0v	Parado	-7.4087 -35.2738
17/04/2024 06:42:00	Avenida Presidente Getúlio Vargas, 240 - Camutanga - PE	17	Ligado	0v	166 metros	-7.4074 -35.2746
17/04/2024 06:42:22	Rua Joaquim Nabuco - Camutanga - PE	10	Ligado	0v	78 metros	-7.4068 -35.2750
17/04/2024 06:42:40	Rua Joaquim Nabuco - Camutanga - PE	13	Ligado	0v	63 metros	-7.4070 -35.2755
17/04/2024 06:43:20	Rua Joaquim Nabuco - Camutanga - PE	12	Ligado	0v	Parado	-7.4070 -35.2755
17/04/2024 06:44:00	Avenida Moisés Correia - Camutanga - PE	0	Ligado	0v	189 metros	-7.4057 -35.2765
17/04/2024 06:44:40	Avenida Moisés Correia - Camutanga - PE	12	Ligado	0v	Parado	-7.4057 -35.2765
17/04/2024 06:45:20	Avenida Pedro de Albuquerque Uchôa - Camutanga - PE	10	Ligado	0v	185 metros	-7.4052 -35.2749
17/04/2024 06:46:00	Avenida Pedro de Albuquerque Uchôa - Camutanga - PE	0	Ligado	0v	77 metros	-7.4050 -35.2743
17/04/2024 06:46:40	Rua Santa Cruz - Camutanga - PE	0	Ligado	0v	109 metros	-7.4046 -35.2734
17/04/2024 06:47:20	Rua Santa Cruz - Camutanga - PE	0	Ligado	0v	86 metros	-7.4052 -35.2729
17/04/2024 06:48:00	Rua Santa Cruz - Camutanga - PE	0	Ligado	0v	Parado	-7.4052 -35.2729
17/04/2024 06:48:40	Rua Santa Cruz - Camutanga - PE	14	Ligado	0v	152 metros	-7.4063 -35.2721
17/04/2024 06:49:13	Rua Santa Cruz - Camutanga - PE	23	Ligado	0v	140 metros	-7.4071 -35.2712
17/04/2024 06:50:00	Rua Santa Cruz - Camutanga - PE	18	Ligado	0v	301 metros	-7.4089 -35.2691
17/04/2024 06:50:40	Rua Santa Cruz - Camutanga - PE	0	Ligado	0v	230 metros	-7.4103 -35.2676
17/04/2024 06:51:20	Rua Santa Cruz - Camutanga - PE	23	Ligado	0v	111 metros	-7.4111 -35.2669
17/04/2024 06:52:00	Rua Santa Cruz - Camutanga - PE	45	Ligado	0v	425 metros	-7.4138 -35.2642

17/04/2024 06:52:18	Rua Santa Cruz - Camutanga - PE	48	Ligado	0v	238 metros	-7.4153 -35.2628
17/04/2024 06:52:34	Rodovia Pe Oitenta e Dois - Camutanga - PE	27	Ligado	0v	180 metros	-7.4159 -35.2613
17/04/2024 06:53:20	Rodovia PE-082 - Camutanga - PE	27	Ligado	0v	304 metros	-7.4182 -35.2598
17/04/2024 06:54:00	Rodovia PE-082 - Camutanga - PE	26	Ligado	0v	282 metros	-7.4206 -35.2590
17/04/2024 06:54:40	Rodovia PE-082 - Camutanga - PE	35	Ligado	0v	261 metros	-7.4229 -35.2584
17/04/2024 06:56:02	Rodovia PE-082 - Camutanga - PE	33	Ligado	0v	688 metros	-7.4284 -35.2556
17/04/2024 06:56:19	Rodovia PE-082 - Camutanga - PE	40	Ligado	0v	188 metros	-7.4299 -35.2549
17/04/2024 06:56:59	Rodovia PE-082 - Ferreiros - PE	54	Ligado	0v	461 metros	-7.4336 -35.2530
17/04/2024 06:57:39	Rodovia PE-082 - Ferreiros - PE	45	Ligado	0v	566 metros	-7.4382 -35.2507
17/04/2024 06:57:50	Rodovia PE-082 - Ferreiros - PE	45	Ligado	0v	139 metros	-7.4394 -35.2503
17/04/2024 06:58:19	Rodovia PE-082 - Ferreiros - PE	46	Ligado	0v	396 metros	-7.4429 -35.2500
17/04/2024 06:58:45	Rodovia PE-082 - Ferreiros - PE	34	Ligado	0v	291 metros	-7.4455 -35.2498
17/04/2024 06:58:59	Rodovia PE-082 - Ferreiros - PE	25	Ligado	0v	128 metros	-7.4466 -35.2500
17/04/2024 06:59:39	Rodovia PE-082 - Ferreiros - PE	19	Ligado	0v	317 metros	-7.4493 -35.2510
17/04/2024 07:00:19	Rodovia PE-082 - Ferreiros - PE	46	Ligado	0v	407 metros	-7.4527 -35.2523
17/04/2024 07:00:30	Rodovia PE-082 - Ferreiros - PE	45	Ligado	0v	142 metros	-7.4539 -35.2528
17/04/2024 07:00:59	Rodovia PE-082 - Ferreiros - PE	48	Ligado	0v	374 metros	-7.4560 -35.2554
17/04/2024 07:01:39	Rodovia PE-082 - Ferreiros - PE	47	Ligado	0v	589 metros	-7.4592 -35.2597
17/04/2024 07:02:19	Rodovia PE-082 - Ferreiros - PE	48	Ligado	0v	541 metros	-7.4622 -35.2635
17/04/2024 07:02:59	Rodovia PE-082 - Ferreiros - PE	50	Ligado	0v	559 metros	-7.4652 -35.2676
17/04/2024 07:03:39	Rodovia PE-082 - Ferreiros - PE	47	Ligado	0v	554 metros	-7.4682 -35.2716
17/04/2024 07:04:19	Rodovia PE-082 - Ferreiros - PE	21	Ligado	0v	445 metros	-7.4707 -35.2747

17/04/2024 07:04:59	Rodovia PE-082 - Ferreiros - PE	30	Ligado	0v	223 metros	-7.4720 -35.2762
17/04/2024 07:05:39	Rodovia PE-082 - Ferreiros - PE	48	Ligado	0v	476 metros	-7.4749 -35.2794
17/04/2024 07:06:19	Rodovia PE-082 - Ferreiros - PE	48	Ligado	0v	544 metros	-7.4781 -35.2831
17/04/2024 07:06:59	Rodovia PE-082 - Ferreiros - PE	61	Ligado	0v	597 metros	-7.4816 -35.2872
17/04/2024 07:07:39	Rodovia PE-082 - Ferreiros - PE	68	Ligado	0v	724 metros	-7.4859 -35.2921
17/04/2024 07:08:12	Rodovia PE-082 - Ferreiros - PE	62	Ligado	0v	595 metros	-7.4896 -35.2960
17/04/2024 07:08:59	Rodovia PE-082 - Ferreiros - PE	30	Ligado	0v	501 metros	-7.4940 -35.2972
17/04/2024 07:09:39	Rodovia PE-082 - Mocs - Ferreiros - PE	29	Ligado	0v	267 metros	-7.4963 -35.2977
17/04/2024 07:10:19	Rodovia PE-082 - Mocs - Ferreiros - PE	31	Ligado	0v	344 metros	-7.4993 -35.2983
17/04/2024 07:10:59	Rodovia PE-082 - Mocs - Timbaúba - PE	33	Ligado	0v	262 metros	-7.5016 -35.2988
17/04/2024 07:11:39	Timbaúba - PE	0	Ligado	0v	165 metros	-7.5031 -35.2991
17/04/2024 07:12:06	Rodovia PE-082 - Mocs - Timbaúba - PE	27	Ligado	0v	99 metros	-7.5040 -35.2993
17/04/2024 07:12:19	Rodovia PE-082 - Mocs - Timbaúba - PE	36	Ligado	0v	115 metros	-7.5049 -35.2997
17/04/2024 07:12:59	Rodovia PE-082 - Mocs - Timbaúba - PE	46	Ligado	0v	467 metros	-7.5087 -35.3016
17/04/2024 07:13:39	Rodovia PE-082 - Mocs - Timbaúba - PE	14	Ligado	0v	421 metros	-7.5122 -35.3029
17/04/2024 07:13:58	Rodovia PE-082 - Mocs - Timbaúba - PE	14	Ligado	0v	80 metros	-7.5129 -35.3031
17/04/2024 07:14:19	Rua Coronel Claudino - Mocs - Timbaúba - PE	23	Ligado	0v	122 metros	-7.5135 -35.3040
17/04/2024 07:14:29	Mocs - Timbaúba - PE	22	Ligado	0v	65 metros	-7.5137 -35.3046
17/04/2024 07:14:55	Rua Coronel Claudino - Mocs - Timbaúba - PE	18	Ligado	0v	157 metros	-7.5140 -35.3059
17/04/2024 07:15:40	Rua Doutor Geraldo Ferreira Lima - Mocs - Timbaúba - PE	10	Ligado	0v	171 metros	-7.5142 -35.3075
17/04/2024 07:15:56	Rua Doutor Geraldo Ferreira Lima - Mocs - Timbaúba - PE	13	Ligado	0v	62 metros	-7.5146 -35.3077
17/04/2024 07:16:20	Rua Wilson Neves Calabria - Mocs - Timbaúba - PE	10	Ligado	0v	101 metros	-7.5153 -35.3084

17/04/2024 07:16:56	Travessa Sete de Setembro - Mocs - Timbaúba - PE	10	Ligado	0v	130 metros	-7.5149 -35.3095
17/04/2024 07:17:40	Rua Manoel Xavier de Andrade - Mocs - Timbaúba - PE	0	Ligado	0v	71 metros	-7.5151 -35.3101
17/04/2024 07:18:20	Rua Manoel Xavier de Andrade - Mocs - Timbaúba - PE	0	Ligado	0v	Parado	-7.5151 -35.3101
17/04/2024 07:19:00	Rua Manoel Xavier de Andrade - Mocs - Timbaúba - PE	0	Ligado	0v	Parado	-7.5151 -35.3101
17/04/2024 07:19:40	Rua Manoel Xavier de Andrade - Mocs - Timbaúba - PE	0	Ligado	0v	Parado	-7.5151 -35.3101
17/04/2024 07:20:20	Rua Manoel Xavier de Andrade - Mocs - Timbaúba - PE	0	Ligado	0v	Parado	-7.5151 -35.3101
17/04/2024 07:21:00	Rua Manoel Xavier de Andrade - Mocs - Timbaúba - PE	0	Ligado	0v	Parado	-7.5151 -35.3101
17/04/2024 07:21:40	Rua Irma Albertine - Mocs - Timbaúba - PE	10	Ligado	0v	71 metros	-7.5157 -35.3103
17/04/2024 07:22:20	Rua Irma Albertine - Mocs - Timbaúba - PE	0	Ligado	0v	123 metros	-7.5166 -35.3096
17/04/2024 07:23:00	Rua Doutor Geraldo Ferreira Lima - Mocs - Timbaúba - PE	15	Ligado	0v	97 metros	-7.5160 -35.3090
17/04/2024 07:23:40	Rua Doutor Geraldo Ferreira Lima - Mocs - Timbaúba - PE	15	Ligado	0v	161 metros	-7.5149 -35.3080
17/04/2024 07:24:03	Rua Doutor Geraldo Ferreira Lima - Mocs - Timbaúba - PE	12	Ligado	0v	84 metros	-7.5143 -35.3075
17/04/2024 07:24:20	Rua Doutor Geraldo Ferreira Lima - Mocs - Timbaúba - PE	0	Ligado	0v	Parado	-7.5143 -35.3075
17/04/2024 07:24:50	Rua Coronel Claudino - Mocs - Timbaúba - PE	16	Ligado	0v	124 metros	-7.5140 -35.3064
17/04/2024 07:25:00	Rua Coronel Claudino - Mocs - Timbaúba - PE	15	Ligado	0v	Parado	-7.5140 -35.3064
17/04/2024 07:25:11	Rua Coronel Claudino - Mocs - Timbaúba - PE	24	Ligado	0v	114 metros	-7.5140 -35.3054
17/04/2024 07:25:38	Rua Coronel Claudino - Mocs - Timbaúba - PE	25	Ligado	0v	182 metros	-7.5134 -35.3039
17/04/2024 07:25:48	Rua Coronel Claudino - Mocs - Timbaúba - PE	17	Ligado	0v	61 metros	-7.5132 -35.3034
17/04/2024 07:26:20	Rua Coronel Claudino - Mocs - Timbaúba - PE	0	Ligado	0v	Parado	-7.5132 -35.3034
17/04/2024 07:27:00	Rua Coronel Claudino - Mocs - Timbaúba - PE	0	Ligado	0v	Parado	-7.5132 -35.3034
17/04/2024 07:27:40	Rua Coronel Claudino - Mocs - Timbaúba - PE	0	Ligado	0v	Parado	-7.5132 -35.3034
17/04/2024 07:28:20	Rua Coronel Claudino - Mocs - Timbaúba - PE	0	Ligado	0v	Parado	-7.5132 -35.3034

17/04/2024 07:43:40	Rua Coronel Claudino - Mocs - Timbaúba - PE	0	Ligado	0v	Parado	-7.5132 -35.3034
17/04/2024 07:44:20	Rua Coronel Claudino - Mocs - Timbaúba - PE	0	Ligado	0v	Parado	-7.5132 -35.3034
17/04/2024 07:45:00	Rua Coronel Claudino - Mocs - Timbaúba - PE	0	Ligado	0v	Parado	-7.5132 -35.3034
17/04/2024 07:45:40	Rua Coronel Claudino - Mocs - Timbaúba - PE	0	Ligado	0v	Parado	-7.5132 -35.3034
17/04/2024 07:46:20	Rua Coronel Claudino - Mocs - Timbaúba - PE	0	Ligado	0v	Parado	-7.5132 -35.3034
17/04/2024 07:47:00	Rua Coronel Claudino - Mocs - Timbaúba - PE	0	Ligado	0v	Parado	-7.5132 -35.3034
17/04/2024 07:47:40	Rua Coronel Claudino - Mocs - Timbaúba - PE	0	Ligado	0v	Parado	-7.5132 -35.3034
17/04/2024 07:48:20	Rua Coronel Claudino - Mocs - Timbaúba - PE	0	Ligado	0v	Parado	-7.5132 -35.3034
17/04/2024 07:49:00	Rua Coronel Claudino - Mocs - Timbaúba - PE	0	Ligado	0v	Parado	-7.5132 -35.3034
17/04/2024 07:49:40	Rua Coronel Claudino - Mocs - Timbaúba - PE	0	Ligado	0v	Parado	-7.5132 -35.3034
17/04/2024 07:50:20	Rua Coronel Claudino - Mocs - Timbaúba - PE	0	Ligado	0v	Parado	-7.5132 -35.3034
17/04/2024 07:51:00	Rua Coronel Claudino - Mocs - Timbaúba - PE	0	Ligado	0v	Parado	-7.5132 -35.3034
17/04/2024 07:51:22						
17/04/2024 07:51:40	Rua Coronel Claudino - Mocs - Timbaúba - PE	0	Desligado	0v	Parado	-7.5132 -35.3034
17/04/2024 07:51:58	Rua Coronel Claudino - Mocs - Timbaúba - PE	0	Desligado	0v	Parado	-7.5132 -35.3034
17/04/2024 07:53:51	Rua Coronel Claudino - Mocs - Timbaúba - PE	0	Desligado	0v	Parado	-7.5132 -35.3034
17/04/2024 07:53:54						
17/04/2024 07:54:30	Rua Coronel Claudino - Mocs - Timbaúba - PE	0	Ligado	0v	Parado	-7.5132 -35.3034
17/04/2024 07:55:10	Rua Coronel Claudino - Mocs - Timbaúba - PE	0	Ligado	0v	Parado	-7.5132 -35.3034
17/04/2024 07:55:51	Rua Coronel Claudino - Mocs - Timbaúba - PE	0	Ligado	0v	Parado	-7.5132 -35.3034
17/04/2024 07:56:31	Rua Coronel Claudino - Mocs - Timbaúba - PE	0	Ligado	0v	Parado	-7.5132 -35.3034
17/04/2024 07:56:59	Rodovia PE-082 - Mocs - Timbaúba - PE	13	Ligado	0v	71 metros	-7.5127 -35.3030

17/04/2024 07:57:11	Rodovia PE-082 - Mocs - Timbaúba - PE	0	Ligado	0v	Parado	-7.5127 -35.3030
17/04/2024 07:57:51	Rodovia PE-082 - Mocs - Timbaúba - PE	0	Ligado	0v	Parado	-7.5127 -35.3030
17/04/2024 07:58:31	Rodovia PE-082 - Mocs - Timbaúba - PE	0	Ligado	0v	Parado	-7.5127 -35.3030
17/04/2024 07:59:11	Rodovia PE-082 - Mocs - Timbaúba - PE	0	Ligado	0v	Parado	-7.5127 -35.3030
17/04/2024 07:59:51	Rodovia PE-082 - Mocs - Timbaúba - PE	0	Ligado	0v	Parado	-7.5127 -35.3030
17/04/2024 08:00:31	Rodovia PE-082 - Mocs - Timbaúba - PE	0	Ligado	0v	Parado	-7.5127 -35.3030
17/04/2024 08:01:11	Rua Coronel Claudino - Mocs - Timbaúba - PE	0	Ligado	0v	75 metros	-7.5131 -35.3035
17/04/2024 08:01:51	Rua Coronel Claudino - Mocs - Timbaúba - PE	0	Ligado	0v	Parado	-7.5131 -35.3035
17/04/2024 08:02:31	Rua Coronel Claudino - Mocs - Timbaúba - PE	0	Ligado	0v	Parado	-7.5131 -35.3035
17/04/2024 08:03:11	Rua Coronel Claudino - Mocs - Timbaúba - PE	0	Ligado	0v	Parado	-7.5131 -35.3035
17/04/2024 08:03:51	Rua Coronel Claudino - Mocs - Timbaúba - PE	0	Ligado	0v	Parado	-7.5131 -35.3035
17/04/2024 08:04:31	Rua Coronel Claudino - Mocs - Timbaúba - PE	0	Ligado	0v	Parado	-7.5131 -35.3035
17/04/2024 08:05:11	Rua Coronel Claudino - Mocs - Timbaúba - PE	0	Ligado	0v	Parado	-7.5131 -35.3035
17/04/2024 08:05:51	Rua Coronel Claudino - Mocs - Timbaúba - PE	0	Ligado	0v	Parado	-7.5131 -35.3035
17/04/2024 08:06:31	Rua Coronel Claudino - Mocs - Timbaúba - PE	0	Ligado	0v	Parado	-7.5131 -35.3035
17/04/2024 08:06:41	Rua Coronel Claudino - Mocs - Timbaúba - PE	14	Ligado	0v	Parado	-7.5131 -35.3035
17/04/2024 08:07:11	Mocs - Timbaúba - PE	0	Ligado	0v	100 metros	-7.5124 -35.3030
17/04/2024 08:07:51	Mocs - Timbaúba - PE	0	Ligado	0v	Parado	-7.5124 -35.3030
17/04/2024 08:08:31	Mocs - Timbaúba - PE	0	Ligado	0v	Parado	-7.5124 -35.3030
17/04/2024 08:09:11	Mocs - Timbaúba - PE	0	Ligado	0v	Parado	-7.5124 -35.3030
17/04/2024 08:09:51	Mocs - Timbaúba - PE	0	Ligado	0v	Parado	-7.5124 -35.3030
17/04/2024 08:10:31	Mocs - Timbaúba - PE	0	Ligado	0v	Parado	-7.5124 -35.3030

17/04/2024 08:11:11	Mocs - Timbaúba - PE	0	Ligado	0v	Parado	-7.5124 -35.3030
17/04/2024 08:11:51	Mocs - Timbaúba - PE	0	Ligado	0v	Parado	-7.5124 -35.3030
17/04/2024 08:12:31	Mocs - Timbaúba - PE	0	Ligado	0v	Parado	-7.5124 -35.3030
17/04/2024 08:13:11	Mocs - Timbaúba - PE	0	Ligado	0v	Parado	-7.5124 -35.3030
17/04/2024 08:13:51	Mocs - Timbaúba - PE	0	Ligado	0v	Parado	-7.5124 -35.3030
17/04/2024 08:14:31	Mocs - Timbaúba - PE	0	Ligado	0v	Parado	-7.5124 -35.3030
17/04/2024 08:15:11	Mocs - Timbaúba - PE	0	Ligado	0v	Parado	-7.5124 -35.3030
17/04/2024 08:15:51	Mocs - Timbaúba - PE	0	Ligado	0v	Parado	-7.5124 -35.3030
17/04/2024 08:16:31	Mocs - Timbaúba - PE	0	Ligado	0v	Parado	-7.5124 -35.3030
17/04/2024 08:17:11	Mocs - Timbaúba - PE	0	Ligado	0v	Parado	-7.5124 -35.3030
17/04/2024 08:17:51	Mocs - Timbaúba - PE	0	Ligado	0v	Parado	-7.5124 -35.3030
17/04/2024 08:18:31	Mocs - Timbaúba - PE	0	Ligado	0v	Parado	-7.5124 -35.3030
17/04/2024 08:19:11	Mocs - Timbaúba - PE	0	Ligado	0v	Parado	-7.5124 -35.3030
17/04/2024 08:19:51	Mocs - Timbaúba - PE	0	Ligado	0v	Parado	-7.5124 -35.3030
17/04/2024 08:20:31	Mocs - Timbaúba - PE	0	Ligado	0v	Parado	-7.5124 -35.3030
17/04/2024 08:21:11	Mocs - Timbaúba - PE	0	Ligado	0v	Parado	-7.5124 -35.3030
17/04/2024 08:21:32	Mocs - Timbaúba - PE	16	Ligado	0v	Parado	-7.5124 -35.3030
17/04/2024 08:21:51	Rodovia PE-082 - Mocs - Timbaúba - PE	17	Ligado	0v	146 metros	-7.5112 -35.3026
17/04/2024 08:22:31	Rodovia PE-082 - Mocs - Timbaúba - PE	50	Ligado	0v	313 metros	-7.5086 -35.3015
17/04/2024 08:23:11	Rodovia PE-082 - Mocs - Timbaúba - PE	46	Ligado	0v	548 metros	-7.5041 -35.2993
17/04/2024 08:23:51	Rodovia PE-082 - Mocs - Ferreiros - PE	10	Ligado	0v	442 metros	-7.5003 -35.2985
17/04/2024 08:24:31	Rodovia PE-082 - Mocs - Timbaúba - PE	32	Ligado	0v	333 metros	-7.4973 -35.2979

17/04/2024 08:25:11	Rodovia PE-082 - Ferreiros - PE	24	Ligado	0v	300 metros	-7.4947 -35.2974
17/04/2024 08:25:51	Rodovia PE-082 - Ferreiros - PE	34	Ligado	0v	303 metros	-7.4920 -35.2968
17/04/2024 08:26:06	Rodovia PE-082 - Ferreiros - PE	47	Ligado	0v	176 metros	-7.4905 -35.2964
17/04/2024 08:26:18	Rodovia PE-082 - Ferreiros - PE	49	Ligado	0v	164 metros	-7.4892 -35.2957
17/04/2024 08:26:31	Rodovia PE-082 - Ferreiros - PE	52	Ligado	0v	181 metros	-7.4881 -35.2945
17/04/2024 08:27:11	Rodovia PE-082 - Ferreiros - PE	60	Ligado	0v	648 metros	-7.4843 -35.2901
17/04/2024 08:27:51	Rodovia PE-082 - Ferreiros - PE	65	Ligado	0v	695 metros	-7.4801 -35.2854
17/04/2024 08:28:31	Rodovia PE-082 - Ferreiros - PE	56	Ligado	0v	679 metros	-7.4761 -35.2808
17/04/2024 08:30:14	Rodovia PE-082 - Ferreiros - PE	38	Ligado	0v	1,07 km	-7.4698 -35.2735
17/04/2024 08:30:54	Rodovia PE-082 - Ferreiros - PE	49	Ligado	0v	503 metros	-7.4671 -35.2699
17/04/2024 08:31:34	Rodovia PE-082 - Ferreiros - PE	51	Ligado	0v	575 metros	-7.4639 -35.2658
17/04/2024 08:32:14	Rodovia PE-082 - Ferreiros - PE	58	Ligado	0v	564 metros	-7.4609 -35.2617
17/04/2024 08:32:54	Rodovia PE-082 - Ferreiros - PE	62	Ligado	0v	698 metros	-7.4571 -35.2567
17/04/2024 08:33:34	Rodovia PE-082 - Ferreiros - PE	16	Ligado	0v	410 metros	-7.4548 -35.2538
17/04/2024 08:33:51	Rodovia PE-082 - Ferreiros - PE	35	Ligado	0v	132 metros	-7.4540 -35.2529
17/04/2024 08:34:02	Ferreiros - PE	45	Ligado	0v	128 metros	-7.4530 -35.2524
17/04/2024 08:34:14	Rodovia PE-082 - Ferreiros - PE	44	Ligado	0v	153 metros	-7.4517 -35.2519
17/04/2024 08:34:54	Rodovia PE-082 - Ferreiros - PE	26	Ligado	0v	358 metros	-7.4487 -35.2508
17/04/2024 08:35:35	Rodovia PE-082 - Ferreiros - PE	0	Ligado	0v	166 metros	-7.4473 -35.2502
17/04/2024 08:36:15	Rodovia PE-082 - Ferreiros - PE	21	Ligado	0v	112 metros	-7.4464 -35.2499
17/04/2024 08:36:36	Rodovia PE-082 - Ferreiros - PE	36	Ligado	0v	160 metros	-7.4449 -35.2498
17/04/2024 08:36:55	Rodovia PE-082 - Ferreiros - PE	47	Ligado	0v	220 metros	-7.4430 -35.2499

17/04/2024 08:37:30	Rodovia PE-082 - Ferreiros - PE	46	Ligado	0v	457 metros	-7.4389 -35.2504
17/04/2024 08:38:15	Rodovia PE-082 - Ferreiros - PE	64	Ligado	0v	711 metros	-7.4332 -35.2532
17/04/2024 08:38:55	Rodovia PE-082 - Camutanga - PE	49	Ligado	0v	646 metros	-7.4279 -35.2557
17/04/2024 08:39:25	Rodovia PE-082 - Camutanga - PE	26	Ligado	0v	249 metros	-7.4258 -35.2565
17/04/2024 08:39:35	Rodovia PE-082 - Camutanga - PE	42	Ligado	0v	102 metros	-7.4251 -35.2570
17/04/2024 08:39:56	Rodovia PE-082 - Camutanga - PE	44	Ligado	0v	290 metros	-7.4228 -35.2584
17/04/2024 08:40:15	Rodovia PE-082 - Camutanga - PE	24	Ligado	0v	415 metros	-7.4217 -35.2587
17/04/2024 08:40:46	Rodovia PE-082 - Camutanga - PE	22	Ligado	0v	239 metros	-7.4197 -35.2592
17/04/2024 08:41:05	Rodovia PE-082 - Camutanga - PE	33	Ligado	0v	180 metros	-7.4182 -35.2598
17/04/2024 08:41:35	Rodovia PE-082 - Camutanga - PE	23	Ligado	0v	192 metros	-7.4167 -35.2607
17/04/2024 08:41:58	Rua Santa Cruz - Camutanga - PE	16	Ligado	0v	135 metros	-7.4157 -35.2614
17/04/2024 08:42:15	Rua Santa Cruz - Camutanga - PE	33	Ligado	0v	131 metros	-7.4154 -35.2625
17/04/2024 08:42:55	Rua Santa Cruz - Camutanga - PE	46	Ligado	0v	403 metros	-7.4129 -35.2651
17/04/2024 08:43:35	Rua Santa Cruz - Camutanga - PE	24	Ligado	0v	379 metros	-7.4105 -35.2675
17/04/2024 08:44:15	Rua Santa Cruz - Camutanga - PE	11	Ligado	0v	254 metros	-7.4088 -35.2691
17/04/2024 08:44:55	Rua Santa Cruz - Camutanga - PE	23	Ligado	0v	215 metros	-7.4076 -35.2706
17/04/2024 08:45:19	Avenida Doutor Simplício Tavares de Melo - Camutanga - PE	13	Ligado	0v	119 metros	-7.4070 -35.2715
17/04/2024 08:45:35	Avenida Doutor Simplício Tavares de Melo - Camutanga - PE	18	Ligado	0v	73 metros	-7.4076 -35.2718
17/04/2024 08:46:15	Avenida Doutor Simplício Tavares de Melo - Camutanga - PE	0	Ligado	0v	147 metros	-7.4087 -35.2725
17/04/2024 08:46:38	Avenida Doutor Simplício Tavares de Melo - Camutanga - PE	11	Ligado	0v	Parado	-7.4087 -35.2725
17/04/2024 08:46:55	Avenida Doutor Simplício Tavares de Melo - Camutanga - PE	10	Ligado	0v	81 metros	-7.4088 -35.2732
17/04/2024 08:47:09	Avenida Doutor Simplício Tavares de Melo - Camutanga - PE	15	Ligado	0v	66 metros	-7.4087 -35.2738

17/04/2024 08:47:35	Avenida Presidente Getúlio Vargas, 240 - Camutanga - PE	15	Ligado	0v	88 metros	-7.4081 -35.2743
17/04/2024 08:48:12	Avenida Presidente Getúlio Vargas, 240 - Camutanga - PE	11	Ligado	0v	161 metros	-7.4068 -35.2749
17/04/2024 08:49:27	Avenida Moisés Correia - Camutanga - PE	0	Ligado	0v	116 metros	-7.4077 -35.2754
17/04/2024 08:50:07	Avenida Moisés Correia - Camutanga - PE	0	Ligado	0v	Parado	-7.4077 -35.2754
17/04/2024 08:50:47	Avenida Moisés Correia - Camutanga - PE	0	Ligado	0v	Parado	-7.4077 -35.2754
17/04/2024 08:51:27	Avenida Moisés Correia - Camutanga - PE	0	Ligado	0v	Parado	-7.4077 -35.2754
17/04/2024 08:52:07	Avenida Moisés Correia - Camutanga - PE	0	Ligado	0v	Parado	-7.4077 -35.2754
17/04/2024 08:52:47	Avenida Moisés Correia - Camutanga - PE	0	Ligado	0v	Parado	-7.4077 -35.2754
17/04/2024 08:53:27	Avenida Moisés Correia - Camutanga - PE	0	Ligado	0v	Parado	-7.4077 -35.2754
17/04/2024 08:54:07	Avenida Moisés Correia - Camutanga - PE	0	Ligado	0v	Parado	-7.4077 -35.2754
17/04/2024 08:54:47	Avenida Moisés Correia - Camutanga - PE	0	Ligado	0v	Parado	-7.4077 -35.2754
17/04/2024 08:54:52						
17/04/2024 08:59:47	Avenida Moisés Correia - Camutanga - PE	0	Desligado	0v	Parado	-7.4077 -35.2754
17/04/2024 09:04:47	Avenida Moisés Correia - Camutanga - PE	0	Desligado	0v	Parado	-7.4077 -35.2754
17/04/2024 09:09:47	Avenida Moisés Correia - Camutanga - PE	0	Desligado	0v	Parado	-7.4077 -35.2754
17/04/2024 09:14:47	Avenida Moisés Correia - Camutanga - PE	0	Desligado	0v	Parado	-7.4077 -35.2754
17/04/2024 09:15:14						
17/04/2024 09:15:28	Avenida Moisés Correia - Camutanga - PE	0	Ligado	0v	Parado	-7.4077 -35.2754
17/04/2024 09:16:08	Avenida Moisés Correia - Camutanga - PE	0	Ligado	0v	Parado	-7.4077 -35.2754
17/04/2024 09:16:48	Avenida Moisés Correia - Camutanga - PE	0	Ligado	0v	Parado	-7.4077 -35.2754
17/04/2024 09:17:28	Avenida Moisés Correia - Camutanga - PE	0	Ligado	0v	Parado	-7.4077 -35.2754
17/04/2024 09:18:08	Avenida Moisés Correia - Camutanga - PE	0	Ligado	0v	Parado	-7.4077 -35.2754

17/04/2024 09:48:09	Avenida Moisés Correia - Camutanga - PE	0	Ligado	0v	Parado	-7.4077 -35.2754
17/04/2024 09:48:49	Avenida Moisés Correia - Camutanga - PE	0	Ligado	0v	Parado	-7.4077 -35.2754
17/04/2024 09:49:29	Avenida Moisés Correia - Camutanga - PE	0	Ligado	0v	Parado	-7.4077 -35.2754
17/04/2024 09:50:09	Avenida Moisés Correia - Camutanga - PE	0	Ligado	0v	Parado	-7.4077 -35.2754
17/04/2024 09:50:49	Avenida Moisés Correia - Camutanga - PE	0	Ligado	0v	Parado	-7.4077 -35.2754
17/04/2024 09:51:29	Avenida Moisés Correia - Camutanga - PE	0	Ligado	0v	Parado	-7.4077 -35.2754
17/04/2024 09:52:09	Avenida Moisés Correia - Camutanga - PE	0	Ligado	0v	Parado	-7.4077 -35.2754
17/04/2024 09:52:49	Avenida Moisés Correia - Camutanga - PE	0	Ligado	0v	Parado	-7.4077 -35.2754
17/04/2024 09:53:29	Avenida Moisés Correia - Camutanga - PE	0	Ligado	0v	Parado	-7.4077 -35.2754
17/04/2024 09:54:09	Avenida Moisés Correia - Camutanga - PE	0	Ligado	0v	Parado	-7.4077 -35.2754
17/04/2024 09:54:49	Avenida Moisés Correia - Camutanga - PE	0	Ligado	0v	Parado	-7.4077 -35.2754
17/04/2024 09:55:29	Avenida Moisés Correia - Camutanga - PE	0	Ligado	0v	Parado	-7.4077 -35.2754
17/04/2024 09:56:09	Avenida Moisés Correia - Camutanga - PE	0	Ligado	0v	Parado	-7.4077 -35.2754
17/04/2024 09:56:49	Avenida Moisés Correia - Camutanga - PE	0	Ligado	0v	Parado	-7.4077 -35.2754
17/04/2024 09:57:29	Avenida Moisés Correia - Camutanga - PE	0	Ligado	0v	Parado	-7.4077 -35.2754
17/04/2024 09:58:09	Avenida Moisés Correia - Camutanga - PE	0	Ligado	0v	Parado	-7.4077 -35.2754
17/04/2024 09:58:49	Avenida Moisés Correia - Camutanga - PE	0	Ligado	0v	Parado	-7.4077 -35.2754
17/04/2024 09:59:29	Avenida Moisés Correia - Camutanga - PE	0	Ligado	0v	Parado	-7.4077 -35.2754
17/04/2024 10:00:09	Avenida Moisés Correia - Camutanga - PE	0	Ligado	0v	Parado	-7.4077 -35.2754
17/04/2024 10:00:49	Avenida Moisés Correia - Camutanga - PE	0	Ligado	0v	Parado	-7.4077 -35.2754
17/04/2024 10:01:29	Avenida Moisés Correia - Camutanga - PE	0	Ligado	0v	Parado	-7.4077 -35.2754
17/04/2024 10:02:09	Avenida Moisés Correia - Camutanga - PE	0	Ligado	0v	Parado	-7.4077 -35.2754

17/04/2024 10:02:49	Avenida Moisés Correia - Camutanga - PE	0	Ligado	0v	Parado	-7.4077 -35.2754
17/04/2024 10:03:29	Avenida Moisés Correia - Camutanga - PE	0	Ligado	0v	Parado	-7.4077 -35.2754
17/04/2024 10:04:09	Avenida Moisés Correia - Camutanga - PE	0	Ligado	0v	Parado	-7.4077 -35.2754
17/04/2024 10:04:49	Avenida Moisés Correia - Camutanga - PE	0	Ligado	0v	Parado	-7.4077 -35.2754
17/04/2024 10:05:29	Avenida Moisés Correia - Camutanga - PE	0	Ligado	0v	Parado	-7.4077 -35.2754
17/04/2024 10:06:09	Avenida Moisés Correia - Camutanga - PE	0	Ligado	0v	Parado	-7.4077 -35.2754
17/04/2024 10:06:49	Avenida Moisés Correia - Camutanga - PE	0	Ligado	0v	Parado	-7.4077 -35.2754
17/04/2024 10:07:29	Avenida Moisés Correia - Camutanga - PE	0	Ligado	0v	Parado	-7.4077 -35.2754
17/04/2024 10:08:09	Avenida Moisés Correia - Camutanga - PE	0	Ligado	0v	Parado	-7.4077 -35.2754
17/04/2024 10:08:49	Avenida Moisés Correia - Camutanga - PE	0	Ligado	0v	Parado	-7.4077 -35.2754
17/04/2024 10:09:29	Avenida Moisés Correia - Camutanga - PE	0	Ligado	0v	Parado	-7.4077 -35.2754
17/04/2024 10:10:09	Avenida Moisés Correia - Camutanga - PE	0	Ligado	0v	Parado	-7.4077 -35.2754
17/04/2024 10:10:49	Avenida Moisés Correia - Camutanga - PE	0	Ligado	0v	Parado	-7.4077 -35.2754
17/04/2024 10:11:29	Avenida Moisés Correia - Camutanga - PE	0	Ligado	0v	Parado	-7.4077 -35.2754
17/04/2024 10:12:09	Avenida Moisés Correia - Camutanga - PE	0	Ligado	0v	Parado	-7.4077 -35.2754
17/04/2024 10:12:49	Avenida Moisés Correia - Camutanga - PE	0	Ligado	0v	Parado	-7.4077 -35.2754
17/04/2024 10:13:29	Avenida Moisés Correia - Camutanga - PE	0	Ligado	0v	Parado	-7.4077 -35.2754
17/04/2024 10:14:09	Avenida Moisés Correia - Camutanga - PE	0	Ligado	0v	Parado	-7.4077 -35.2754
17/04/2024 10:14:49	Avenida Moisés Correia - Camutanga - PE	0	Ligado	0v	Parado	-7.4077 -35.2754
17/04/2024 10:15:29	Avenida Moisés Correia - Camutanga - PE	0	Ligado	0v	Parado	-7.4077 -35.2754
17/04/2024 10:16:09	Avenida Moisés Correia - Camutanga - PE	0	Ligado	0v	Parado	-7.4077 -35.2754
17/04/2024 10:16:49	Avenida Moisés Correia - Camutanga - PE	0	Ligado	0v	Parado	-7.4077 -35.2754

17/04/2024 10:17:29	Avenida Moisés Correia - Camutanga - PE	0	Ligado	0v	Parado	-7.4077 -35.2754
17/04/2024 10:18:09	Avenida Moisés Correia - Camutanga - PE	0	Ligado	0v	Parado	-7.4077 -35.2754
17/04/2024 10:18:49	Avenida Moisés Correia - Camutanga - PE	0	Ligado	0v	Parado	-7.4077 -35.2754
17/04/2024 10:19:29	Avenida Moisés Correia - Camutanga - PE	0	Ligado	0v	Parado	-7.4077 -35.2754
17/04/2024 10:20:10	Avenida Moisés Correia - Camutanga - PE	0	Ligado	0v	Parado	-7.4077 -35.2754
17/04/2024 10:20:50	Avenida Moisés Correia - Camutanga - PE	0	Ligado	0v	Parado	-7.4077 -35.2754
17/04/2024 10:21:30	Avenida Moisés Correia - Camutanga - PE	0	Ligado	0v	Parado	-7.4077 -35.2754
17/04/2024 10:22:10	Avenida Moisés Correia - Camutanga - PE	0	Ligado	0v	Parado	-7.4077 -35.2754
17/04/2024 10:22:50	Avenida Moisés Correia - Camutanga - PE	0	Ligado	0v	Parado	-7.4077 -35.2754
17/04/2024 10:23:30	Avenida Moisés Correia - Camutanga - PE	0	Ligado	0v	Parado	-7.4077 -35.2754
17/04/2024 10:24:10	Avenida Moisés Correia - Camutanga - PE	0	Ligado	0v	Parado	-7.4077 -35.2754
17/04/2024 10:24:50	Avenida Moisés Correia - Camutanga - PE	0	Ligado	0v	Parado	-7.4077 -35.2754
17/04/2024 10:25:30	Avenida Moisés Correia - Camutanga - PE	0	Ligado	0v	Parado	-7.4077 -35.2754
17/04/2024 10:26:10	Avenida Moisés Correia - Camutanga - PE	0	Ligado	0v	Parado	-7.4077 -35.2754
17/04/2024 10:26:50	Avenida Moisés Correia - Camutanga - PE	0	Ligado	0v	Parado	-7.4077 -35.2754
17/04/2024 10:27:30	Avenida Moisés Correia - Camutanga - PE	0	Ligado	0v	Parado	-7.4077 -35.2754
17/04/2024 10:28:10	Avenida Moisés Correia - Camutanga - PE	0	Ligado	0v	Parado	-7.4077 -35.2754
17/04/2024 10:28:50	Avenida Moisés Correia - Camutanga - PE	0	Ligado	0v	Parado	-7.4077 -35.2754
17/04/2024 10:29:30	Avenida Moisés Correia - Camutanga - PE	0	Ligado	0v	Parado	-7.4077 -35.2754
17/04/2024 10:30:10	Avenida Moisés Correia - Camutanga - PE	0	Ligado	0v	Parado	-7.4077 -35.2754
17/04/2024 10:30:50	Avenida Moisés Correia - Camutanga - PE	0	Ligado	0v	Parado	-7.4077 -35.2754
17/04/2024 10:31:30	Avenida Moisés Correia - Camutanga - PE	0	Ligado	0v	Parado	-7.4077 -35.2754

17/04/2024 10:46:50	Avenida Moisés Correia - Camutanga - PE	0	Ligado	0v	Parado	-7.4077 -35.2754
17/04/2024 10:47:30	Avenida Moisés Correia - Camutanga - PE	0	Ligado	0v	Parado	-7.4077 -35.2754
17/04/2024 10:48:10	Avenida Moisés Correia - Camutanga - PE	0	Ligado	0v	Parado	-7.4077 -35.2754
17/04/2024 10:48:50	Avenida Moisés Correia - Camutanga - PE	0	Ligado	0v	Parado	-7.4077 -35.2754
17/04/2024 10:49:30	Avenida Moisés Correia - Camutanga - PE	0	Ligado	0v	Parado	-7.4077 -35.2754
17/04/2024 10:50:10	Avenida Moisés Correia - Camutanga - PE	0	Ligado	0v	Parado	-7.4077 -35.2754
17/04/2024 10:50:50	Avenida Moisés Correia - Camutanga - PE	0	Ligado	0v	Parado	-7.4077 -35.2754
17/04/2024 10:51:30	Avenida Moisés Correia - Camutanga - PE	0	Ligado	0v	Parado	-7.4077 -35.2754
17/04/2024 10:52:10	Avenida Moisés Correia - Camutanga - PE	0	Ligado	0v	Parado	-7.4077 -35.2754
17/04/2024 10:52:50	Avenida Moisés Correia - Camutanga - PE	0	Ligado	0v	Parado	-7.4077 -35.2754
17/04/2024 10:53:30	Avenida Moisés Correia - Camutanga - PE	0	Ligado	0v	Parado	-7.4077 -35.2754
17/04/2024 10:54:10	Avenida Moisés Correia - Camutanga - PE	0	Ligado	0v	Parado	-7.4077 -35.2754
17/04/2024 10:54:50	Avenida Moisés Correia - Camutanga - PE	0	Ligado	0v	Parado	-7.4077 -35.2754
17/04/2024 10:55:30	Avenida Moisés Correia - Camutanga - PE	0	Ligado	0v	Parado	-7.4077 -35.2754
17/04/2024 10:56:10	Avenida Moisés Correia - Camutanga - PE	0	Ligado	0v	Parado	-7.4077 -35.2754
17/04/2024 10:56:50	Avenida Moisés Correia - Camutanga - PE	0	Ligado	0v	Parado	-7.4077 -35.2754
17/04/2024 10:57:30	Avenida Moisés Correia - Camutanga - PE	0	Ligado	0v	Parado	-7.4077 -35.2754
17/04/2024 10:58:10	Avenida Moisés Correia - Camutanga - PE	0	Ligado	0v	Parado	-7.4077 -35.2754
17/04/2024 10:58:50	Avenida Moisés Correia - Camutanga - PE	0	Ligado	0v	Parado	-7.4077 -35.2754
17/04/2024 10:59:30	Avenida Moisés Correia - Camutanga - PE	0	Ligado	0v	Parado	-7.4077 -35.2754
17/04/2024 11:00:10	Avenida Moisés Correia - Camutanga - PE	0	Ligado	0v	Parado	-7.4077 -35.2754
17/04/2024 11:00:51	Avenida Moisés Correia - Camutanga - PE	0	Ligado	0v	Parado	-7.4077 -35.2754

17/04/2024 11:30:51	Avenida Moisés Correia - Camutanga - PE	0	Ligado	0v	Parado	-7.4077 -35.2754
17/04/2024 11:31:31	Avenida Moisés Correia - Camutanga - PE	0	Ligado	0v	Parado	-7.4077 -35.2754
17/04/2024 11:32:11	Avenida Moisés Correia - Camutanga - PE	0	Ligado	0v	Parado	-7.4077 -35.2754
17/04/2024 11:32:51	Avenida Moisés Correia - Camutanga - PE	0	Ligado	0v	Parado	-7.4077 -35.2754
17/04/2024 11:33:31	Avenida Moisés Correia - Camutanga - PE	0	Ligado	0v	Parado	-7.4077 -35.2754
17/04/2024 11:34:11	Avenida Moisés Correia - Camutanga - PE	0	Ligado	0v	Parado	-7.4077 -35.2754
17/04/2024 11:34:51	Avenida Moisés Correia - Camutanga - PE	0	Ligado	0v	Parado	-7.4077 -35.2754
17/04/2024 11:35:31	Avenida Moisés Correia - Camutanga - PE	0	Ligado	0v	Parado	-7.4077 -35.2754
17/04/2024 11:36:11	Avenida Moisés Correia - Camutanga - PE	0	Ligado	0v	Parado	-7.4077 -35.2754
17/04/2024 11:36:51	Avenida Moisés Correia - Camutanga - PE	0	Ligado	0v	Parado	-7.4077 -35.2754
17/04/2024 11:37:31	Avenida Moisés Correia - Camutanga - PE	0	Ligado	0v	Parado	-7.4077 -35.2754
17/04/2024 11:38:11	Avenida Moisés Correia - Camutanga - PE	0	Ligado	0v	Parado	-7.4077 -35.2754
17/04/2024 11:38:51	Avenida Moisés Correia - Camutanga - PE	0	Ligado	0v	Parado	-7.4077 -35.2754
17/04/2024 11:39:31	Avenida Moisés Correia - Camutanga - PE	0	Ligado	0v	Parado	-7.4077 -35.2754
17/04/2024 11:40:11	Travessa José Batista - Camutanga - PE	0	Ligado	0v	124 metros	-7.4087 -35.2749
17/04/2024 11:40:52	Avenida Moisés Correia - Camutanga - PE	12	Ligado	0v	98 metros	-7.4084 -35.2741
17/04/2024 11:41:02	Avenida Moisés Correia - Camutanga - PE	13	Ligado	0v	Parado	-7.4084 -35.2741
17/04/2024 11:41:32	Rua Agamenon Magalhães - Camutanga - PE	0	Ligado	0v	121 metros	-7.4088 -35.2730
17/04/2024 11:42:03	Rua Agamenon Magalhães - Camutanga - PE	14	Ligado	0v	Parado	-7.4088 -35.2730
17/04/2024 11:42:17	Avenida Doutor Simplício Tavares de Melo - Camutanga - PE	10	Ligado	0v	97 metros	-7.4084 -35.2723
17/04/2024 11:42:52	Avenida Doutor Simplício Tavares de Melo - Camutanga - PE	0	Ligado	0v	Parado	-7.4084 -35.2723
17/04/2024 11:43:32	Avenida Doutor Simplício Tavares de Melo - Camutanga - PE	0	Ligado	0v	Parado	-7.4084 -35.2723

17/04/2024 11:44:12	Avenida Doutor Simplício Tavares de Melo - Camutanga - PE	24	Ligado	0v	110 metros	-7.4076 -35.2718
17/04/2024 11:44:24	Avenida Doutor Simplício Tavares de Melo - Camutanga - PE	21	Ligado	0v	52 metros	-7.4072 -35.2716
17/04/2024 11:44:52	Rua Santa Cruz - Camutanga - PE	27	Ligado	0v	171 metros	-7.4079 -35.2702
17/04/2024 11:45:32	Rua Santa Cruz - Camutanga - PE	29	Ligado	0v	289 metros	-7.4097 -35.2683
17/04/2024 11:46:12	Rua Santa Cruz - Camutanga - PE	27	Ligado	0v	223 metros	-7.4111 -35.2669
17/04/2024 11:46:52	Rua Santa Cruz - Camutanga - PE	47	Ligado	0v	471 metros	-7.4141 -35.2639
17/04/2024 11:47:05	Rua Santa Cruz - Camutanga - PE	50	Ligado	0v	180 metros	-7.4153 -35.2629
17/04/2024 11:47:22	Rodovia Pe Oitenta e Dois - Camutanga - PE	29	Ligado	0v	371 metros	-7.4160 -35.2612
17/04/2024 11:47:32	Rodovia PE-082 - Camutanga - PE	14	Ligado	0v	446 metros	-7.4166 -35.2608
17/04/2024 11:48:06	Rodovia PE-082 - Camutanga - PE	22	Ligado	0v	209 metros	-7.4182 -35.2598
17/04/2024 11:48:42	Rodovia PE-082 - Camutanga - PE	31	Ligado	0v	280 metros	-7.4206 -35.2590
17/04/2024 11:48:52	Rodovia PE-082 - Camutanga - PE	34	Ligado	0v	98 metros	-7.4214 -35.2588
17/04/2024 11:49:18	Rodovia PE-082 - Camutanga - PE	46	Ligado	0v	233 metros	-7.4234 -35.2581
17/04/2024 11:49:32	Rodovia PE-082 - Camutanga - PE	45	Ligado	0v	177 metros	-7.4247 -35.2572
17/04/2024 11:50:05	Rodovia PE-082 - Camutanga - PE	25	Ligado	0v	284 metros	-7.4270 -35.2560
17/04/2024 11:50:52	Rodovia PE-082 - Ferreiros - PE	49	Ligado	0v	519 metros	-7.4313 -35.2542
17/04/2024 11:51:32	Rodovia PE-082 - Ferreiros - PE	58	Ligado	0v	687 metros	-7.4368 -35.2514
17/04/2024 11:52:12	Rodovia PE-082 - Ferreiros - PE	30	Ligado	0v	372 metros	-7.4399 -35.2502
17/04/2024 11:52:52	Rodovia PE-082 - Ferreiros - PE	24	Ligado	0v	358 metros	-7.4431 -35.2499
17/04/2024 11:53:32	Rodovia PE-082 - Ferreiros - PE	28	Ligado	0v	319 metros	-7.4459 -35.2498
17/04/2024 11:54:12	Rodovia PE-082 - Ferreiros - PE	30	Ligado	0v	299 metros	-7.4485 -35.2507
17/04/2024 11:54:52	Rodovia PE-082 - Ferreiros - PE	22	Ligado	0v	368 metros	-7.4516 -35.2518

17/04/2024 11:55:11	Rodovia PE-082 - Ferreiros - PE	49	Ligado	0v	196 metros	-7.4532 -35.2524
17/04/2024 11:55:22	Ferreiros - PE	42	Ligado	0v	140 metros	-7.4543 -35.2531
17/04/2024 11:55:32	Rodovia PE-082 - Ferreiros - PE	43	Ligado	0v	115 metros	-7.4549 -35.2539
17/04/2024 11:56:12	Rodovia PE-082 - Ferreiros - PE	61	Ligado	0v	563 metros	-7.4580 -35.2580
17/04/2024 11:56:52	Rodovia PE-082 - Ferreiros - PE	51	Ligado	0v	632 metros	-7.4615 -35.2625
17/04/2024 11:57:32	Rodovia PE-082 - Ferreiros - PE	53	Ligado	0v	566 metros	-7.4645 -35.2666
17/04/2024 11:58:12	Rodovia PE-082 - Ferreiros - PE	63	Ligado	0v	602 metros	-7.4678 -35.2709
17/04/2024 11:58:52	Rodovia PE-082 - Ferreiros - PE	19	Ligado	0v	550 metros	-7.4709 -35.2748
17/04/2024 11:59:32	Rodovia PE-082 - Ferreiros - PE	49	Ligado	0v	348 metros	-7.4729 -35.2772
17/04/2024 12:00:12	Rodovia PE-082 - Ferreiros - PE	57	Ligado	0v	667 metros	-7.4769 -35.2817
17/04/2024 12:00:52	Rodovia PE-082 - Ferreiros - PE	68	Ligado	0v	657 metros	-7.4808 -35.2862
17/04/2024 12:01:32	Rodovia PE-082 - Ferreiros - PE	61	Ligado	0v	760 metros	-7.4853 -35.2913
17/04/2024 12:02:09	Rodovia PE-082 - Ferreiros - PE	62	Ligado	0v	666 metros	-7.4893 -35.2958
17/04/2024 12:02:52	Rodovia PE-082 - Ferreiros - PE	29	Ligado	0v	529 metros	-7.4939 -35.2972
17/04/2024 12:03:18	Rodovia PE-082 - Mocs - Ferreiros - PE	19	Ligado	0v	183 metros	-7.4955 -35.2976
17/04/2024 12:03:32	Rodovia PE-082 - Mocs - Ferreiros - PE	0	Ligado	0v	Parado	-7.4955 -35.2976
17/04/2024 12:04:12	Rodovia PE-082 - Mocs - Ferreiros - PE	0	Ligado	0v	Parado	-7.4955 -35.2976
17/04/2024 12:04:52	Rodovia PE-082 - Mocs - Ferreiros - PE	0	Ligado	0v	Parado	-7.4955 -35.2976
17/04/2024 12:05:32	Rodovia PE-082 - Mocs - Ferreiros - PE	0	Ligado	0v	Parado	-7.4955 -35.2976
17/04/2024 12:06:12	Rodovia PE-082 - Mocs - Ferreiros - PE	0	Ligado	0v	Parado	-7.4955 -35.2976
17/04/2024 12:06:52	Rodovia PE-082 - Mocs - Ferreiros - PE	0	Ligado	0v	Parado	-7.4955 -35.2976
17/04/2024 12:07:32	Rodovia PE-082 - Mocs - Ferreiros - PE	0	Ligado	0v	Parado	-7.4955 -35.2976

17/04/2024 12:08:12	Rodovia PE-082 - Mocs - Ferreiros - PE	0	Ligado	0v	Parado	-7.4955 -35.2976
17/04/2024 12:08:52	Rodovia PE-082 - Mocs - Ferreiros - PE	0	Ligado	0v	Parado	-7.4955 -35.2976
17/04/2024 12:09:32	Rodovia PE-082 - Mocs - Ferreiros - PE	0	Ligado	0v	Parado	-7.4955 -35.2976
17/04/2024 12:10:12	Rodovia PE-082 - Mocs - Ferreiros - PE	0	Ligado	0v	Parado	-7.4955 -35.2976
17/04/2024 12:10:52	Rodovia PE-082 - Mocs - Ferreiros - PE	0	Ligado	0v	Parado	-7.4955 -35.2976
17/04/2024 12:11:32	Rodovia PE-082 - Mocs - Ferreiros - PE	0	Ligado	0v	Parado	-7.4955 -35.2976
17/04/2024 12:12:12	Rodovia PE-082 - Mocs - Ferreiros - PE	0	Ligado	0v	Parado	-7.4955 -35.2976
17/04/2024 12:12:52	Rodovia PE-082 - Mocs - Ferreiros - PE	0	Ligado	0v	Parado	-7.4955 -35.2976
17/04/2024 12:13:32	Rodovia PE-082 - Mocs - Ferreiros - PE	0	Ligado	0v	Parado	-7.4955 -35.2976
17/04/2024 12:14:12	Rodovia PE-082 - Mocs - Ferreiros - PE	0	Ligado	0v	Parado	-7.4955 -35.2976
17/04/2024 12:14:52	Rodovia PE-082 - Mocs - Ferreiros - PE	0	Ligado	0v	Parado	-7.4955 -35.2976
17/04/2024 12:15:32	Rodovia PE-082 - Mocs - Ferreiros - PE	0	Ligado	0v	Parado	-7.4955 -35.2976
17/04/2024 12:16:12	Rodovia PE-082 - Mocs - Ferreiros - PE	0	Ligado	0v	Parado	-7.4955 -35.2976
17/04/2024 12:16:42	Rua Luiz Marinho Falcão - Timbaúba - PE	19	Ligado	0v	64 metros	-7.4958 -35.2980
17/04/2024 12:16:52	Rua Luiz Marinho Falcão - Timbaúba - PE	0	Ligado	0v	Parado	-7.4958 -35.2980
17/04/2024 12:17:32	Rua Luiz Marinho Falcão - Timbaúba - PE	10	Ligado	0v	181 metros	-7.4955 -35.2996
17/04/2024 12:18:12	Rua Luiz Marinho Falcão, 5 - Timbaúba - PE	0	Ligado	0v	134 metros	-7.4952 -35.3008
17/04/2024 12:18:24	Rua Luiz Marinho Falcão, 5 - Timbaúba - PE	13	Ligado	0v	Parado	-7.4952 -35.3008
17/04/2024 12:18:52	Rua Luiz Marinho Falcão, 5 - Timbaúba - PE	0	Ligado	0v	139 metros	-7.4953 -35.3020
17/04/2024 12:19:32	Rua Luiz Marinho Falcão, 5 - Timbaúba - PE	0	Ligado	0v	Parado	-7.4953 -35.3020
17/04/2024 12:20:13	Rua Luiz Marinho Falcão, 5 - Timbaúba - PE	0	Ligado	0v	Parado	-7.4953 -35.3020
17/04/2024 12:20:53	Rua Luiz Marinho Falcão, 5 - Timbaúba - PE	0	Ligado	0v	Parado	-7.4953 -35.3020

17/04/2024 12:21:33	Rua Luiz Marinho Falcão, 5 - Timbaúba - PE	0	Ligado	0v	Parado	-7.4953 -35.3020
17/04/2024 12:22:13	Rua Luiz Marinho Falcão, 5 - Timbaúba - PE	0	Ligado	0v	Parado	-7.4953 -35.3020
17/04/2024 12:22:53	Rua Luiz Marinho Falcão, 5 - Timbaúba - PE	0	Ligado	0v	Parado	-7.4953 -35.3020
17/04/2024 12:23:33	Rua Luiz Marinho Falcão, 5 - Timbaúba - PE	0	Ligado	0v	Parado	-7.4953 -35.3020
17/04/2024 12:24:13	Rua Luiz Marinho Falcão, 5 - Timbaúba - PE	0	Ligado	0v	Parado	-7.4953 -35.3020
17/04/2024 12:24:53	Rua Luiz Marinho Falcão, 5 - Timbaúba - PE	0	Ligado	0v	Parado	-7.4953 -35.3020
17/04/2024 12:25:33	Rua Luiz Marinho Falcão, 5 - Timbaúba - PE	0	Ligado	0v	Parado	-7.4953 -35.3020
17/04/2024 12:26:13	Rua Luiz Marinho Falcão, 5 - Timbaúba - PE	0	Ligado	0v	Parado	-7.4953 -35.3020
17/04/2024 12:26:53	Rua Luiz Marinho Falcão, 5 - Timbaúba - PE	11	Ligado	0v	112 metros	-7.4953 -35.3031
17/04/2024 12:27:15	Rua Luiz Marinho Falcão, 5 - Timbaúba - PE	21	Ligado	0v	114 metros	-7.4956 -35.3040
17/04/2024 12:27:33	Rua Luiz Marinho Falcão - Timbaúba - PE	21	Ligado	0v	89 metros	-7.4959 -35.3048
17/04/2024 12:30:03	Rua Luiz Marinho Falcão - Timbaúba - PE	12	Ligado	0v	934 metros	-7.5011 -35.3114
17/04/2024 12:30:43	Rua Luiz marinho falcão - Timbaúba - PE	24	Ligado	0v	118 metros	-7.5019 -35.3121
17/04/2024 12:31:37	Rua Luiz marinho falcão - Mocs - Timbaúba - PE	24	Ligado	0v	315 metros	-7.5043 -35.3136
17/04/2024 12:32:17	Rua Conselheiro João Alfredo - Mocs - Timbaúba - PE	14	Ligado	0v	230 metros	-7.5062 -35.3144
17/04/2024 12:33:01	Rua Vinte e Um de Fevereiro - Mocs - Timbaúba - PE	10	Ligado	0v	136 metros	-7.5074 -35.3145
17/04/2024 12:33:41	Rua Vinte e Um de Fevereiro - Mocs - Timbaúba - PE	12	Ligado	0v	271 metros	-7.5083 -35.3157
17/04/2024 12:34:59	Mocs - Timbaúba - PE	12	Ligado	0v	290 metros	-7.5101 -35.3176
17/04/2024 12:35:09	Mocs - Timbaúba - PE	16	Ligado	0v	Parado	-7.5101 -35.3176
17/04/2024 12:35:20	Praça João Pessoa - Araruna - Timbaúba - PE	12	Ligado	0v	76 metros	-7.5105 -35.3181
17/04/2024 12:38:59	Rua Marechal Dantas Barreto - Araruna - Timbaúba - PE	23	Ligado	0v	413 metros	-7.5139 -35.3167
17/04/2024 12:39:11	Rua Maciel Pinheiro - Mocs - Timbaúba - PE	26	Ligado	0v	77 metros	-7.5142 -35.3161


17/04/2024 12:39:35	Rua Maciel Pinheiro - Mocs - Timbaúba - PE	16	Ligado	0v	137 metros	-7.5143 -35.3149
17/04/2024 12:40:15	Rua Vigario Jose Marcal - Mocs - Timbaúba - PE	18	Ligado	0v	192 metros	-7.5145 -35.3131
17/04/2024 12:40:28	Rua Maciel Pinheiro - Mocs - Timbaúba - PE	21	Ligado	0v	79 metros	-7.5146 -35.3124
17/04/2024 12:40:49	Travessa Barão de Lucena - Mocs - Timbaúba - PE	14	Ligado	0v	93 metros	-7.5151 -35.3118
17/04/2024 12:41:35	Travessa Barão de Lucena - Mocs - Timbaúba - PE	0	Ligado	0v	Parado	-7.5151 -35.3118
17/04/2024 12:42:15	Travessa Barão de Lucena - Mocs - Timbaúba - PE	0	Ligado	0v	Parado	-7.5151 -35.3118
17/04/2024 12:42:55	Rua Sete de Setembro - Mocs - Timbaúba - PE	24	Ligado	0v	283 metros	-7.5139 -35.3095
17/04/2024 12:43:10	Rua Quinze de Novembro - Mocs - Timbaúba - PE	21	Ligado	0v	84 metros	-7.5137 -35.3088
17/04/2024 12:43:24	Rua Quinze de Novembro - Mocs - Timbaúba - PE	18	Ligado	0v	91 metros	-7.5139 -35.3080
17/04/2024 12:43:35	Rua Quinze de Novembro - Mocs - Timbaúba - PE	15	Ligado	0v	64 metros	-7.5140 -35.3074
17/04/2024 12:44:13	Rua Elba - Mocs - Timbaúba - PE	30	Ligado	0v	201 metros	-7.5141 -35.3056
17/04/2024 12:44:37	Rua Coronel Claudino - Mocs - Timbaúba - PE	27	Ligado	0v	190 metros	-7.5136 -35.3040
17/04/2024 12:44:47	Rua Coronel Claudino - Mocs - Timbaúba - PE	21	Ligado	0v	73 metros	-7.5132 -35.3034
17/04/2024 12:45:35	Rodovia PE-082 - Mocs - Timbaúba - PE	38	Ligado	0v	294 metros	-7.5108 -35.3024
17/04/2024 12:46:15	Rodovia PE-082 - Mocs - Timbaúba - PE	37	Ligado	0v	524 metros	-7.5065 -35.3004
17/04/2024 12:46:47	Rodovia PE-082 - Mocs - Timbaúba - PE	47	Ligado	0v	401 metros	-7.5032 -35.2990
17/04/2024 12:47:35	Rodovia PE-082 - Mocs - Ferreiros - PE	20	Ligado	0v	402 metros	-7.4997 -35.2983
17/04/2024 12:48:15	Rodovia PE-082 - Mocs - Ferreiros - PE	30	Ligado	0v	104 metros	-7.4988 -35.2981
17/04/2024 12:48:55	Rodovia PE-082 - Mocs - Ferreiros - PE	22	Ligado	0v	404 metros	-7.4952 -35.2974
17/04/2024 12:49:35	Rodovia PE-082 - Ferreiros - PE	35	Ligado	0v	306 metros	-7.4925 -35.2969
17/04/2024 12:49:56	Rodovia PE-082 - Ferreiros - PE	54	Ligado	0v	266 metros	-7.4902 -35.2962
17/04/2024 12:50:06	Rodovia PE-082 - Ferreiros - PE	56	Ligado	0v	153 metros	-7.4890 -35.2955

17/04/2024 12:50:55	Rodovia PE-082 - Ferreiros - PE	67	Ligado	0v	916 metros	-7.4836 -35.2893
17/04/2024 12:51:35	Rodovia PE-082 - Ferreiros - PE	63	Ligado	0v	749 metros	-7.4791 -35.2842
17/04/2024 12:53:53	Rodovia PE-082 - Ferreiros - PE	53	Ligado	0v	1,84 km	-7.4683 -35.2716
17/04/2024 12:54:33	Rodovia PE-082 - Ferreiros - PE	66	Ligado	0v	667 metros	-7.4647 -35.2668
17/04/2024 12:55:13	Rodovia PE-082 - Ferreiros - PE	54	Ligado	0v	664 metros	-7.4611 -35.2620
17/04/2024 12:55:53	Rodovia PE-082 - Ferreiros - PE	54	Ligado	0v	581 metros	-7.4580 -35.2579
17/04/2024 12:56:33	Rodovia PE-082 - Ferreiros - PE	38	Ligado	0v	547 metros	-7.4550 -35.2539
17/04/2024 12:56:51	Ferreiros - PE	32	Ligado	0v	163 metros	-7.4540 -35.2528
17/04/2024 12:57:04	Rodovia PE-082 - Ferreiros - PE	18	Ligado	0v	119 metros	-7.4530 -35.2523
17/04/2024 12:57:53	Rodovia PE-082 - Ferreiros - PE	23	Ligado	0v	469 metros	-7.4491 -35.2509
17/04/2024 12:58:33	Rodovia PE-082 - Ferreiros - PE	0	Ligado	0v	206 metros	-7.4474 -35.2502
17/04/2024 12:59:06	Rodovia PE-082 - Ferreiros - PE	32	Ligado	0v	207 metros	-7.4456 -35.2498
17/04/2024 12:59:53	Ferreiros - PE	49	Ligado	0v	599 metros	-7.4402 -35.2501
17/04/2024 13:00:33	Ferreiros - PE	45	Ligado	0v	528 metros	-7.4358 -35.2519
17/04/2024 13:01:14	Rodovia PE-082 - Ferreiros - PE	48	Ligado	0v	567 metros	-7.4313 -35.2542
17/04/2024 13:01:54	Rodovia PE-082 - Camutanga - PE	40	Ligado	0v	530 metros	-7.4269 -35.2560
17/04/2024 13:02:13	Rodovia PE-082 - Camutanga - PE	31	Ligado	0v	129 metros	-7.4258 -35.2565
17/04/2024 13:02:34	Rodovia PE-082 - Camutanga - PE	47	Ligado	0v	239 metros	-7.4240 -35.2577
17/04/2024 13:03:55	Rodovia PE-082 - Camutanga - PE	30	Ligado	0v	441 metros	-7.4203 -35.2590
17/04/2024 13:04:28	Rodovia PE-082 - Camutanga - PE	15	Ligado	0v	105 metros	-7.4194 -35.2593
17/04/2024 13:04:41	Rodovia PE-082 - Camutanga - PE	37	Ligado	0v	103 metros	-7.4185 -35.2596
17/04/2024 13:04:53	Rodovia PE-082 - Camutanga - PE	15	Ligado	0v	101 metros	-7.4177 -35.2600

17/04/2024 13:05:31	Rodovia Pe Oitenta e Dois - Camutanga - PE	18	Ligado	0v	268 metros	-7.4157 -35.2613
17/04/2024 13:05:45	Rua Santa Cruz - Camutanga - PE	38	Ligado	0v	93 metros	-7.4156 -35.2621
17/04/2024 13:06:00	Rua Santa Cruz - Camutanga - PE	36	Ligado	0v	155 metros	-7.4148 -35.2633
17/04/2024 13:06:13	Rua Santa Cruz - Camutanga - PE	46	Ligado	0v	141 metros	-7.4139 -35.2641
17/04/2024 13:06:53	Rua Santa Cruz - Camutanga - PE	16	Ligado	0v	500 metros	-7.4107 -35.2673
17/04/2024 13:07:33	Rua Santa Cruz - Camutanga - PE	11	Ligado	0v	130 metros	-7.4098 -35.2681
17/04/2024 13:08:13	Rua Santa Cruz - Camutanga - PE	24	Ligado	0v	278 metros	-7.4081 -35.2699
17/04/2024 13:08:53	Rua Santa Cruz - Camutanga - PE	0	Ligado	0v	216 metros	-7.4069 -35.2715
17/04/2024 13:09:33	Rua Santa Cruz - Camutanga - PE	0	Ligado	0v	Parado	-7.4069 -35.2715
17/04/2024 13:09:47	Rua Santa Cruz - Camutanga - PE	14	Ligado	0v	Parado	-7.4069 -35.2715
17/04/2024 13:10:13	Rua Santa Cruz - Camutanga - PE	18	Ligado	0v	150 metros	-7.4059 -35.2724
17/04/2024 13:10:53	Rua Santa Cruz - Camutanga - PE	0	Ligado	0v	91 metros	-7.4053 -35.2729
17/04/2024 13:11:33	Rua Santa Cruz - Camutanga - PE	10	Ligado	0v	97 metros	-7.4046 -35.2734
17/04/2024 13:12:13	Rua Santa Cruz - Camutanga - PE	0	Ligado	0v	Parado	-7.4046 -35.2734
17/04/2024 13:12:45	Avenida Pedro de Albuquerque Uchôa - Camutanga - PE	17	Ligado	0v	154 metros	-7.4052 -35.2747
17/04/2024 13:13:33	Avenida Pedro de Albuquerque Uchôa - Camutanga - PE	13	Ligado	0v	Parado	-7.4052 -35.2747
17/04/2024 13:14:13	Avenida Pedro de Albuquerque Uchôa - Camutanga - PE	0	Ligado	0v	217 metros	-7.4056 -35.2766
17/04/2024 13:14:41	Avenida Pedro de Albuquerque Uchôa - Camutanga - PE	11	Ligado	0v	Parado	-7.4056 -35.2766
17/04/2024 13:14:53	Avenida Pedro de Albuquerque Uchôa - Camutanga - PE	10	Ligado	0v	Parado	-7.4056 -35.2766
17/04/2024 13:15:33	Rua Joaquim Nabuco - Camutanga - PE	0	Ligado	0v	194 metros	-7.4072 -35.2758
17/04/2024 13:16:13	Rua Joaquim Nabuco - Camutanga - PE	0	Ligado	0v	Parado	-7.4072 -35.2758
17/04/2024 13:16:24	Avenida Moisés Correia - Camutanga - PE	21	Ligado	0v	85 metros	-7.4079 -35.2755

17/04/2024 13:16:34	Avenida Moisés Correia - Camutanga - PE	20	Ligado	0v	61 metros	-7.4084 -35.2752
17/04/2024 13:16:53	Avenida Moisés Correia - Camutanga - PE	0	Ligado	0v	Parado	-7.4084 -35.2752
17/04/2024 13:17:33	Avenida Moisés Correia - Camutanga - PE	20	Ligado	0v	135 metros	-7.4095 -35.2747
17/04/2024 13:17:58	Avenida Moisés Correia - Camutanga - PE	10	Ligado	0v	109 metros	-7.4103 -35.2742
17/04/2024 13:18:13	Avenida Moisés Correia - Camutanga - PE	0	Ligado	0v	Parado	-7.4103 -35.2742
17/04/2024 13:18:53	Rua Juscelino Kubitschek - Camutanga - PE	12	Ligado	0v	78 metros	-7.4101 -35.2736
17/04/2024 13:19:03	Rua Juscelino Kubitschek - Camutanga - PE	16	Ligado	0v	Parado	-7.4101 -35.2736
17/04/2024 13:19:33	Rua Agamenon Magalhães - Camutanga - PE	0	Ligado	0v	95 metros	-7.4097 -35.2728
17/04/2024 13:19:49	Rua Agamenon Magalhães - Camutanga - PE	13	Ligado	0v	Parado	-7.4097 -35.2728
17/04/2024 13:20:13	Rua Agamenon Magalhães - Camutanga - PE	0	Ligado	0v	94 metros	-7.4088 -35.2730
17/04/2024 13:20:47	Rua Agamenon Magalhães - Camutanga - PE	11	Ligado	0v	Parado	-7.4088 -35.2730
17/04/2024 13:21:06	Avenida Presidente Getúlio Vargas - Camutanga - PE	14	Ligado	0v	104 metros	-7.4087 -35.2739
17/04/2024 13:21:33	Avenida Presidente Getúlio Vargas, 240 - Camutanga - PE	13	Ligado	0v	77 metros	-7.4081 -35.2743
17/04/2024 13:22:03	Avenida Presidente Getúlio Vargas, 240 - Camutanga - PE	15	Ligado	0v	160 metros	-7.4068 -35.2749
17/04/2024 13:22:13	Rua Joaquim Nabuco - Camutanga - PE	21	Ligado	0v	51 metros	-7.4070 -35.2753
17/04/2024 13:22:27	Rua Joaquim Nabuco - Camutanga - PE	11	Ligado	0v	Parado	-7.4070 -35.2753
17/04/2024 13:22:53	Rua Joaquim Nabuco - Camutanga - PE	0	Ligado	0v	Parado	-7.4070 -35.2753
17/04/2024 13:23:33	Avenida Moisés Correia - Camutanga - PE	0	Ligado	0v	54 metros	-7.4074 -35.2756
17/04/2024 13:24:13	Avenida Moisés Correia - Camutanga - PE	0	Ligado	0v	Parado	-7.4074 -35.2756
17/04/2024 13:24:53	Avenida Moisés Correia - Camutanga - PE	0	Ligado	0v	Parado	-7.4074 -35.2756
17/04/2024 13:25:33	Avenida Moisés Correia - Camutanga - PE	0	Ligado	0v	Parado	-7.4074 -35.2756
17/04/2024 13:26:13	Avenida Moisés Correia - Camutanga - PE	0	Ligado	0v	Parado	-7.4074 -35.2756

17/04/2024 13:26:53	Avenida Moisés Correia - Camutanga - PE	0	Ligado	0v	Parado	-7.4074 -35.2756
17/04/2024 13:27:33	Avenida Moisés Correia - Camutanga - PE	0	Ligado	0v	Parado	-7.4074 -35.2756
17/04/2024 13:27:43						
17/04/2024 13:32:33	Avenida Moisés Correia - Camutanga - PE	0	Desligado	0v	Parado	-7.4074 -35.2756
17/04/2024 13:37:33	Avenida Moisés Correia - Camutanga - PE	0	Desligado	0v	Parado	-7.4074 -35.2756
17/04/2024 13:42:33	Avenida Moisés Correia - Camutanga - PE	0	Desligado	0v	Parado	-7.4074 -35.2756
17/04/2024 13:47:33	Avenida Moisés Correia - Camutanga - PE	0	Desligado	0v	Parado	-7.4074 -35.2756
17/04/2024 13:52:33	Avenida Moisés Correia - Camutanga - PE	0	Desligado	0v	Parado	-7.4074 -35.2756
17/04/2024 13:57:33	Avenida Moisés Correia - Camutanga - PE	0	Desligado	0v	Parado	-7.4074 -35.2756
17/04/2024 14:02:33	Avenida Moisés Correia - Camutanga - PE	0	Desligado	0v	Parado	-7.4074 -35.2756
17/04/2024 14:07:33	Avenida Moisés Correia - Camutanga - PE	0	Desligado	0v	Parado	-7.4074 -35.2756
17/04/2024 14:12:33	Avenida Moisés Correia - Camutanga - PE	0	Desligado	0v	Parado	-7.4074 -35.2756
17/04/2024 14:17:33	Avenida Moisés Correia - Camutanga - PE	0	Desligado	0v	Parado	-7.4074 -35.2756
17/04/2024 14:22:33	Avenida Moisés Correia - Camutanga - PE	0	Desligado	0v	Parado	-7.4074 -35.2756
17/04/2024 14:27:33	Avenida Moisés Correia - Camutanga - PE	0	Desligado	0v	Parado	-7.4074 -35.2756
17/04/2024 14:32:33	Avenida Moisés Correia - Camutanga - PE	0	Desligado	0v	Parado	-7.4074 -35.2756
17/04/2024 14:37:33	Avenida Moisés Correia - Camutanga - PE	0	Desligado	0v	Parado	-7.4074 -35.2756
17/04/2024 14:42:33	Avenida Moisés Correia - Camutanga - PE	0	Desligado	0v	Parado	-7.4074 -35.2756
17/04/2024 14:47:33	Avenida Moisés Correia - Camutanga - PE	0	Desligado	0v	Parado	-7.4074 -35.2756
17/04/2024 14:52:33	Avenida Moisés Correia - Camutanga - PE	0	Desligado	0v	Parado	-7.4074 -35.2756
17/04/2024 14:57:33	Avenida Moisés Correia - Camutanga - PE	0	Desligado	0v	Parado	-7.4074 -35.2756
17/04/2024 15:06:30	Avenida Moisés Correia - Camutanga - PE	0	Desligado	0v	Parado	-7.4074 -35.2756

17/04/2024 15:11:30	Avenida Moisés Correia - Camutanga - PE	0	Desligado	0v	Parado	-7.4074 -35.2756
17/04/2024 15:16:30	Avenida Moisés Correia - Camutanga - PE	0	Desligado	0v	Parado	-7.4074 -35.2756
17/04/2024 15:21:30	Avenida Moisés Correia - Camutanga - PE	0	Desligado	0v	Parado	-7.4074 -35.2756
17/04/2024 15:26:30	Avenida Moisés Correia - Camutanga - PE	0	Desligado	0v	Parado	-7.4074 -35.2756
17/04/2024 15:31:30	Avenida Moisés Correia - Camutanga - PE	0	Desligado	0v	Parado	-7.4074 -35.2756
17/04/2024 15:36:30	Avenida Moisés Correia - Camutanga - PE	0	Desligado	0v	Parado	-7.4074 -35.2756
17/04/2024 15:41:30	Avenida Moisés Correia - Camutanga - PE	0	Desligado	0v	Parado	-7.4074 -35.2756
17/04/2024 15:45:28	Avenida Moisés Correia - Camutanga - PE	0	Desligado	0v	Parado	-7.4074 -35.2756
17/04/2024 15:45:36						
17/04/2024 15:46:12	Avenida Moisés Correia - Camutanga - PE	0	Ligado	0v	Parado	-7.4074 -35.2756
17/04/2024 15:46:52	Avenida Moisés Correia - Camutanga - PE	0	Ligado	0v	Parado	-7.4074 -35.2756
17/04/2024 15:47:32	Avenida Moisés Correia - Camutanga - PE	0	Ligado	0v	Parado	-7.4074 -35.2756
17/04/2024 15:48:12	Avenida Moisés Correia - Camutanga - PE	0	Ligado	0v	Parado	-7.4074 -35.2756
17/04/2024 15:48:52	Avenida Moisés Correia - Camutanga - PE	0	Ligado	0v	Parado	-7.4074 -35.2756
17/04/2024 15:49:32	Avenida Moisés Correia - Camutanga - PE	0	Ligado	0v	Parado	-7.4074 -35.2756
17/04/2024 15:50:12	Avenida Moisés Correia - Camutanga - PE	0	Ligado	0v	Parado	-7.4074 -35.2756
17/04/2024 15:50:52	Avenida Moisés Correia - Camutanga - PE	0	Ligado	0v	Parado	-7.4074 -35.2756
17/04/2024 15:51:32	Avenida Moisés Correia - Camutanga - PE	0	Ligado	0v	Parado	-7.4074 -35.2756
17/04/2024 15:52:12	Avenida Moisés Correia - Camutanga - PE	0	Ligado	0v	Parado	-7.4074 -35.2756
17/04/2024 15:52:52	Avenida Moisés Correia - Camutanga - PE	0	Ligado	0v	Parado	-7.4074 -35.2756
17/04/2024 15:53:32	Avenida Moisés Correia - Camutanga - PE	0	Ligado	0v	Parado	-7.4074 -35.2756
17/04/2024 15:54:12	Avenida Moisés Correia - Camutanga - PE	0	Ligado	0v	Parado	-7.4074 -35.2756

17/04/2024 15:54:52	Avenida Moisés Correia - Camutanga - PE	0	Ligado	0v	Parado	-7.4074 -35.2756
17/04/2024 15:55:32	Avenida Moisés Correia - Camutanga - PE	0	Ligado	0v	Parado	-7.4074 -35.2756
17/04/2024 15:56:12	Avenida Moisés Correia - Camutanga - PE	0	Ligado	0v	Parado	-7.4074 -35.2756
17/04/2024 15:56:52	Avenida Moisés Correia - Camutanga - PE	0	Ligado	0v	Parado	-7.4074 -35.2756
17/04/2024 15:57:32	Avenida Moisés Correia - Camutanga - PE	0	Ligado	0v	Parado	-7.4074 -35.2756
17/04/2024 15:58:12	Avenida Moisés Correia - Camutanga - PE	0	Ligado	0v	Parado	-7.4074 -35.2756
17/04/2024 15:58:52	Avenida Moisés Correia - Camutanga - PE	0	Ligado	0v	Parado	-7.4074 -35.2756
17/04/2024 15:59:32	Avenida Moisés Correia - Camutanga - PE	0	Ligado	0v	Parado	-7.4074 -35.2756
17/04/2024 16:00:12	Avenida Moisés Correia - Camutanga - PE	0	Ligado	0v	Parado	-7.4074 -35.2756
17/04/2024 16:00:52	Avenida Moisés Correia - Camutanga - PE	0	Ligado	0v	Parado	-7.4074 -35.2756
17/04/2024 16:01:32	Avenida Moisés Correia - Camutanga - PE	0	Ligado	0v	Parado	-7.4074 -35.2756
17/04/2024 16:02:12	Avenida Moisés Correia - Camutanga - PE	0	Ligado	0v	Parado	-7.4074 -35.2756
17/04/2024 16:02:52	Avenida Moisés Correia - Camutanga - PE	0	Ligado	0v	Parado	-7.4074 -35.2756
17/04/2024 16:03:32	Avenida Moisés Correia - Camutanga - PE	0	Ligado	0v	Parado	-7.4074 -35.2756
17/04/2024 16:04:12	Avenida Moisés Correia - Camutanga - PE	0	Ligado	0v	Parado	-7.4074 -35.2756
17/04/2024 16:04:52	Avenida Moisés Correia - Camutanga - PE	0	Ligado	0v	Parado	-7.4074 -35.2756
17/04/2024 16:05:32	Avenida Moisés Correia - Camutanga - PE	0	Ligado	0v	Parado	-7.4074 -35.2756
17/04/2024 16:06:12	Avenida Moisés Correia - Camutanga - PE	0	Ligado	0v	Parado	-7.4074 -35.2756
17/04/2024 16:06:52	Avenida Moisés Correia - Camutanga - PE	0	Ligado	0v	Parado	-7.4074 -35.2756
17/04/2024 16:07:32	Avenida Moisés Correia - Camutanga - PE	0	Ligado	0v	Parado	-7.4074 -35.2756
17/04/2024 16:08:12	Avenida Moisés Correia - Camutanga - PE	0	Ligado	0v	Parado	-7.4074 -35.2756
17/04/2024 16:08:52	Avenida Moisés Correia - Camutanga - PE	0	Ligado	0v	Parado	-7.4074 -35.2756

17/04/2024 16:09:32	Avenida Moisés Correia - Camutanga - PE	0	Ligado	0v	Parado	-7.4074 -35.2756
17/04/2024 16:10:12	Avenida Moisés Correia - Camutanga - PE	0	Ligado	0v	Parado	-7.4074 -35.2756
17/04/2024 16:10:52	Avenida Moisés Correia - Camutanga - PE	0	Ligado	0v	Parado	-7.4074 -35.2756
17/04/2024 16:11:32	Avenida Moisés Correia - Camutanga - PE	0	Ligado	0v	Parado	-7.4074 -35.2756
17/04/2024 16:12:05	Travessa José Batista - Camutanga - PE	12	Ligado	0v	156 metros	-7.4087 -35.2749
17/04/2024 16:12:29	Avenida Moisés Correia - Camutanga - PE	15	Ligado	0v	96 metros	-7.4084 -35.2741
17/04/2024 16:12:52	Avenida Moisés Correia - Camutanga - PE	0	Ligado	0v	Parado	-7.4084 -35.2741
17/04/2024 16:13:02	Avenida Doutor Simplício Tavares de Melo - Camutanga - PE	20	Ligado	0v	70 metros	-7.4087 -35.2736
17/04/2024 16:13:23	Avenida Doutor Simplício Tavares de Melo - Camutanga - PE	21	Ligado	0v	113 metros	-7.4088 -35.2726
17/04/2024 16:13:56	Avenida Doutor Simplício Tavares de Melo - Camutanga - PE	17	Ligado	0v	225 metros	-7.4071 -35.2715
17/04/2024 16:14:06	Rua Santa Cruz - Camutanga - PE	31	Ligado	0v	65 metros	-7.4073 -35.2709
17/04/2024 16:14:52	Rua Santa Cruz - Camutanga - PE	34	Ligado	0v	371 metros	-7.4096 -35.2685
17/04/2024 16:15:11	Rua Santa Cruz - Camutanga - PE	29	Ligado	0v	132 metros	-7.4104 -35.2676
17/04/2024 16:15:32	Rua Santa Cruz - Camutanga - PE	36	Ligado	0v	157 metros	-7.4114 -35.2666
17/04/2024 16:16:12	Rua Santa Cruz - Camutanga - PE	55	Ligado	0v	540 metros	-7.4149 -35.2633
17/04/2024 16:16:29	Rodovia Pe Oitenta e Dois - Camutanga - PE	26	Ligado	0v	248 metros	-7.4159 -35.2613
17/04/2024 16:16:52	Rodovia PE-082 - Camutanga - PE	35	Ligado	0v	171 metros	-7.4172 -35.2604
17/04/2024 16:17:14	Rodovia PE-082 - Camutanga - PE	33	Ligado	0v	180 metros	-7.4186 -35.2596
17/04/2024 16:17:32	Rodovia PE-082 - Camutanga - PE	13	Ligado	0v	160 metros	-7.4200 -35.2592
17/04/2024 16:18:12	Rodovia PE-082 - Camutanga - PE	34	Ligado	0v	312 metros	-7.4227 -35.2584
17/04/2024 16:18:25	Rodovia PE-082 - Camutanga - PE	49	Ligado	0v	170 metros	-7.4240 -35.2577
17/04/2024 16:18:50	Rodovia PE-082 - Camutanga - PE	19	Ligado	0v	306 metros	-7.4263 -35.2562

17/04/2024 16:19:32	Rodovia PE-082 - Camutanga - PE	58	Ligado	0v	476 metros	-7.4303 -35.2547
17/04/2024 16:20:12	Rodovia PE-082 - Ferreiros - PE	61	Ligado	0v	719 metros	-7.4361 -35.2518
17/04/2024 16:20:52	Rodovia PE-082 - Ferreiros - PE	32	Ligado	0v	390 metros	-7.4393 -35.2503
17/04/2024 16:21:32	Rodovia PE-082 - Ferreiros - PE	58	Ligado	0v	529 metros	-7.4440 -35.2498
17/04/2024 16:21:47	Rodovia PE-082 - Ferreiros - PE	39	Ligado	0v	222 metros	-7.4460 -35.2498
17/04/2024 16:22:13	Rodovia PE-082 - Ferreiros - PE	0	Ligado	0v	174 metros	-7.4475 -35.2503
17/04/2024 16:22:53	Rodovia PE-082 - Ferreiros - PE	28	Ligado	0v	104 metros	-7.4483 -35.2506
17/04/2024 16:23:33	Rodovia PE-082 - Ferreiros - PE	47	Ligado	0v	388 metros	-7.4516 -35.2518
17/04/2024 16:23:54	Ferreiros - PE	48	Ligado	0v	284 metros	-7.4540 -35.2528
17/04/2024 16:24:13	Rodovia PE-082 - Ferreiros - PE	51	Ligado	0v	255 metros	-7.4555 -35.2546
17/04/2024 16:24:53	Rodovia PE-082 - Ferreiros - PE	64	Ligado	0v	691 metros	-7.4592 -35.2595
17/04/2024 16:25:33	Rodovia PE-082 - Ferreiros - PE	56	Ligado	0v	658 metros	-7.4628 -35.2643
17/04/2024 16:26:13	Rodovia PE-082 - Ferreiros - PE	61	Ligado	0v	664 metros	-7.4664 -35.2691
17/04/2024 16:26:53	Rodovia PE-082 - Ferreiros - PE	51	Ligado	0v	672 metros	-7.4701 -35.2739
17/04/2024 16:27:33	Rodovia PE-082 - Ferreiros - PE	23	Ligado	0v	288 metros	-7.4718 -35.2759
17/04/2024 16:28:13	Rodovia PE-082 - Ferreiros - PE	61	Ligado	0v	517 metros	-7.4749 -35.2794
17/04/2024 16:28:53	Rodovia PE-082 - Ferreiros - PE	57	Ligado	0v	670 metros	-7.4788 -35.2839
17/04/2024 16:29:33	Rodovia PE-082 - Ferreiros - PE	68	Ligado	0v	731 metros	-7.4832 -35.2889
17/04/2024 16:30:13	Rodovia PE-082 - Ferreiros - PE	53	Ligado	0v	676 metros	-7.4872 -35.2935
17/04/2024 16:30:41	Rodovia PE-082 - Ferreiros - PE	51	Ligado	0v	409 metros	-7.4898 -35.2961
17/04/2024 16:30:51	Rodovia PE-082 - Ferreiros - PE	53	Ligado	0v	147 metros	-7.4910 -35.2966
17/04/2024 16:31:33	Rodovia PE-082 - Ferreiros - PE	28	Ligado	0v	405 metros	-7.4946 -35.2973



17/04/2024 16:32:13	Rodovia PE-082 - Mocs - Timbaúba - PE	38	Ligado	0v	344 metros	-7.4976 -35.2979
17/04/2024 16:32:53	Rodovia PE-082 - Mocs - Timbaúba - PE	30	Ligado	0v	365 metros	-7.5008 -35.2985
17/04/2024 16:33:33	Rodovia PE-082 - Mocs - Timbaúba - PE	18	Ligado	0v	324 metros	-7.5037 -35.2991
17/04/2024 16:33:51	Rodovia PE-082 - Mocs - Timbaúba - PE	35	Ligado	0v	121 metros	-7.5047 -35.2995
17/04/2024 16:34:13	Rodovia PE-082 - Mocs - Timbaúba - PE	48	Ligado	0v	266 metros	-7.5068 -35.3006
17/04/2024 16:34:53	Rodovia PE-082 - Mocs - Timbaúba - PE	36	Ligado	0v	546 metros	-7.5113 -35.3026
17/04/2024 16:35:33	Rodovia PE-082 - Mocs - Timbaúba - PE	0	Ligado	0v	193 metros	-7.5129 -35.3031
17/04/2024 16:35:54	Rua Coronel Claudino - Mocs - Timbaúba - PE	31	Ligado	0v	131 metros	-7.5136 -35.3041
17/04/2024 16:36:13	Rua Coronel Claudino - Mocs - Timbaúba - PE	32	Ligado	0v	152 metros	-7.5140 -35.3054
17/04/2024 16:36:50	Rua Doutor Geraldo Ferreira Lima - Mocs - Timbaúba - PE	13	Ligado	0v	222 metros	-7.5141 -35.3074
17/04/2024 16:37:00	Rua Doutor Geraldo Ferreira Lima - Mocs - Timbaúba - PE	20	Ligado	0v	Parado	-7.5141 -35.3074
17/04/2024 16:37:23	Rua Wilson Neves Calabria - Mocs - Timbaúba - PE	15	Ligado	0v	177 metros	-7.5154 -35.3083
17/04/2024 16:37:33	Rua Wilson Neves Calabria - Mocs - Timbaúba - PE	0	Ligado	0v	Parado	-7.5154 -35.3083
17/04/2024 16:38:13	Travessa Sete de Setembro - Mocs - Timbaúba - PE	11	Ligado	0v	140 metros	-7.5149 -35.3095
17/04/2024 16:38:53	Travessa Sete de Setembro - Mocs - Timbaúba - PE	0	Ligado	0v	Parado	-7.5149 -35.3095
17/04/2024 16:39:33	Travessa Sete de Setembro - Mocs - Timbaúba - PE	0	Ligado	0v	Parado	-7.5149 -35.3095
17/04/2024 16:40:13	Travessa Sete de Setembro - Mocs - Timbaúba - PE	0	Ligado	0v	Parado	-7.5149 -35.3095
17/04/2024 16:40:53	Travessa Sete de Setembro - Mocs - Timbaúba - PE	0	Ligado	0v	Parado	-7.5149 -35.3095
17/04/2024 16:41:33	Travessa Sete de Setembro - Mocs - Timbaúba - PE	0	Ligado	0v	Parado	-7.5149 -35.3095
17/04/2024 16:42:13	Travessa Sete de Setembro - Mocs - Timbaúba - PE	0	Ligado	0v	Parado	-7.5149 -35.3095
17/04/2024 16:42:53	Travessa Sete de Setembro - Mocs - Timbaúba - PE	0	Ligado	0v	Parado	-7.5149 -35.3095
17/04/2024 16:43:33	Travessa Sete de Setembro - Mocs - Timbaúba - PE	0	Ligado	0v	Parado	-7.5149 -35.3095

17/04/2024 16:44:13	Travessa Sete de Setembro - Mocs - Timbaúba - PE	0	Ligado	0v	Parado	-7.5149 -35.3095
17/04/2024 16:44:53	Travessa Sete de Setembro - Mocs - Timbaúba - PE	0	Ligado	0v	Parado	-7.5149 -35.3095
17/04/2024 16:45:33	Travessa Sete de Setembro - Mocs - Timbaúba - PE	0	Ligado	0v	Parado	-7.5149 -35.3095
17/04/2024 16:45:48	Rua Manoel de Albuquerque Galvão - Mocs - Timbaúba - PE	12	Ligado	0v	55 metros	-7.5153 -35.3099
17/04/2024 16:46:04	Rua Manoel de Albuquerque Galvão - Mocs - Timbaúba - PE	15	Ligado	0v	61 metros	-7.5157 -35.3095
17/04/2024 16:46:14	Rua Manoel de Albuquerque Galvão - Mocs - Timbaúba - PE	10	Ligado	0v	Parado	-7.5157 -35.3095
17/04/2024 16:46:29	Rua Doutor Geraldo Ferreira Lima - Mocs - Timbaúba - PE	14	Ligado	0v	76 metros	-7.5161 -35.3090
17/04/2024 16:46:42	Rua Doutor Geraldo Ferreira Lima - Mocs - Timbaúba - PE	14	Ligado	0v	61 metros	-7.5157 -35.3087
17/04/2024 16:46:53	Rua Doutor Geraldo Ferreira Lima - Mocs - Timbaúba - PE	12	Ligado	0v	Parado	-7.5157 -35.3087
17/04/2024 16:47:25	Rua Doutor Geraldo Ferreira Lima - Mocs - Timbaúba - PE	18	Ligado	0v	200 metros	-7.5144 -35.3075
17/04/2024 16:47:39	Rua Doutor Geraldo Ferreira Lima - Mocs - Timbaúba - PE	11	Ligado	0v	Parado	-7.5144 -35.3075
17/04/2024 16:48:13	Rua Coronel Claudino - Mocs - Timbaúba - PE	19	Ligado	0v	177 metros	-7.5141 -35.3059
17/04/2024 16:48:44	Rua Coronel Claudino - Mocs - Timbaúba - PE	27	Ligado	0v	215 metros	-7.5136 -35.3041
17/04/2024 16:48:58	Rua Coronel Claudino - Mocs - Timbaúba - PE	15	Ligado	0v	85 metros	-7.5132 -35.3034
17/04/2024 16:49:09	Rua Coronel Claudino - Mocs - Timbaúba - PE	15	Ligado	0v	Parado	-7.5132 -35.3034
17/04/2024 16:49:33	Rodovia PE-082 - Mocs - Timbaúba - PE	21	Ligado	0v	145 metros	-7.5121 -35.3028
17/04/2024 16:50:13	Rodovia PE-082 - Mocs - Timbaúba - PE	42	Ligado	0v	441 metros	-7.5084 -35.3013
17/04/2024 16:50:38	Rodovia PE-082 - Mocs - Timbaúba - PE	23	Ligado	0v	258 metros	-7.5063 -35.3003
17/04/2024 16:50:53	Rodovia PE-082 - Mocs - Timbaúba - PE	23	Ligado	0v	109 metros	-7.5054 -35.2999
17/04/2024 16:51:18	Rodovia PE-082 - Mocs - Timbaúba - PE	27	Ligado	0v	161 metros	-7.5041 -35.2993
17/04/2024 16:51:33	Rodovia PE-082 - Mocs - Timbaúba - PE	33	Ligado	0v	135 metros	-7.5029 -35.2990
17/04/2024 16:52:13	Rodovia PE-082 - Mocs - Ferreiros - PE	11	Ligado	0v	303 metros	-7.5003 -35.2985

17/04/2024 16:52:53	Rodovia PE-082 - Mocs - Timbaúba - PE	32	Ligado	0v	322 metros	-7.4974 -35.2979
17/04/2024 16:53:33	Rodovia PE-082 - Mocs - Ferreiros - PE	10	Ligado	0v	266 metros	-7.4951 -35.2974
17/04/2024 16:54:13	Rodovia PE-082 - Ferreiros - PE	16	Ligado	0v	221 metros	-7.4932 -35.2970
17/04/2024 16:54:41	Rodovia PE-082 - Ferreiros - PE	50	Ligado	0v	271 metros	-7.4908 -35.2965
17/04/2024 16:54:51	Rodovia PE-082 - Ferreiros - PE	53	Ligado	0v	144 metros	-7.4896 -35.2960
17/04/2024 16:55:03	Rodovia PE-082 - Ferreiros - PE	62	Ligado	0v	192 metros	-7.4883 -35.2948
17/04/2024 16:55:33	Rodovia PE-082 - Ferreiros - PE	64	Ligado	0v	553 metros	-7.4851 -35.2911
17/04/2024 16:56:13	Rodovia PE-082 - Ferreiros - PE	65	Ligado	0v	745 metros	-7.4806 -35.2860
17/04/2024 16:56:53	Rodovia PE-082 - Ferreiros - PE	64	Ligado	0v	767 metros	-7.4761 -35.2808
17/04/2024 16:59:58	Rodovia PE-082 - Ferreiros - PE	52	Ligado	0v	1,96 km	-7.4649 -35.2671
17/04/2024 17:00:38	Rodovia PE-082 - Ferreiros - PE	51	Ligado	0v	542 metros	-7.4620 -35.2632
17/04/2024 17:01:18	Rodovia PE-082 - Ferreiros - PE	51	Ligado	0v	655 metros	-7.4584 -35.2585
17/04/2024 17:01:58	Ferreiros - PE	46	Ligado	0v	605 metros	-7.4551 -35.2541
17/04/2024 17:02:17	Rodovia PE-082 - Ferreiros - PE	33	Ligado	0v	181 metros	-7.4540 -35.2529
17/04/2024 17:02:28	Rodovia PE-082 - Ferreiros - PE	36	Ligado	0v	106 metros	-7.4532 -35.2524
17/04/2024 17:02:39	Rodovia PE-082 - Ferreiros - PE	32	Ligado	0v	108 metros	-7.4523 -35.2521
17/04/2024 17:03:19	Rodovia PE-082 - Ferreiros - PE	15	Ligado	0v	350 metros	-7.4493 -35.2510
17/04/2024 17:03:59	Rodovia PE-082 - Ferreiros - PE	23	Ligado	0v	281 metros	-7.4470 -35.2501
17/04/2024 17:04:16	Rodovia PE-082 - Ferreiros - PE	24	Ligado	0v	114 metros	-7.4460 -35.2498
17/04/2024 17:04:39	Ferreiros - PE	28	Ligado	0v	165 metros	-7.4445 -35.2497
17/04/2024 17:05:19	Rodovia PE-082 - Ferreiros - PE	38	Ligado	0v	407 metros	-7.4409 -35.2501
17/04/2024 17:05:33	Rodovia PE-082 - Ferreiros - PE	38	Ligado	0v	154 metros	-7.4395 -35.2502

17/04/2024 17:05:44	Rodovia PE-082 - Ferreiros - PE	40	Ligado	0v	120 metros	-7.4385 -35.2505
17/04/2024 17:05:59	Rodovia PE-082 - Ferreiros - PE	40	Ligado	0v	170 metros	-7.4371 -35.2512
17/04/2024 17:06:39	Rodovia PE-082 - Ferreiros - PE	53	Ligado	0v	575 metros	-7.4325 -35.2535
17/04/2024 17:07:19	Rodovia PE-082 - Camutanga - PE	13	Ligado	0v	208 metros	-7.4308 -35.2543
17/04/2024 17:07:54	Rodovia PE-082 - Camutanga - PE	42	Ligado	0v	328 metros	-7.4282 -35.2557
17/04/2024 17:08:18	Rodovia PE-082 - Camutanga - PE	17	Ligado	0v	213 metros	-7.4263 -35.2562
17/04/2024 17:08:39	Rodovia PE-082 - Camutanga - PE	0	Ligado	0v	Parado	-7.4263 -35.2562
17/04/2024 17:11:06	Rodovia PE-082 - Camutanga - PE	25	Ligado	0v	1,01 km	-7.4180 -35.2599
17/04/2024 17:11:46	Rodovia PE-082 - Camutanga - PE	0	Ligado	0v	215 metros	-7.4164 -35.2608
17/04/2024 17:12:26	Rodovia Pe Oitenta e Dois - Camutanga - PE	22	Ligado	0v	74 metros	-7.4158 -35.2612
17/04/2024 17:12:37	Rua Santa Cruz - Camutanga - PE	36	Ligado	0v	64 metros	-7.4157 -35.2618
17/04/2024 17:12:49	Rua Santa Cruz - Camutanga - PE	40	Ligado	0v	130 metros	-7.4153 -35.2629
17/04/2024 17:13:06	Rua Santa Cruz - Camutanga - PE	43	Ligado	0v	184 metros	-7.4141 -35.2640
17/04/2024 17:13:46	Rua Santa Cruz - Camutanga - PE	0	Ligado	0v	516 metros	-7.4107 -35.2672
17/04/2024 17:14:26	Rua Santa Cruz - Camutanga - PE	21	Ligado	0v	92 metros	-7.4102 -35.2678
17/04/2024 17:15:06	Rua Santa Cruz - Camutanga - PE	30	Ligado	0v	267 metros	-7.4085 -35.2695
17/04/2024 17:15:46	Rua Santa Cruz - Camutanga - PE	0	Ligado	0v	275 metros	-7.4069 -35.2715
17/04/2024 17:16:26	Rua Santa Cruz - Camutanga - PE	12	Ligado	0v	51 metros	-7.4066 -35.2718
17/04/2024 17:16:40	Rua Santa Cruz - Camutanga - PE	13	Ligado	0v	63 metros	-7.4062 -35.2722
17/04/2024 17:17:06	Rua Santa Cruz - Camutanga - PE	12	Ligado	0v	121 metros	-7.4053 -35.2728
17/04/2024 17:17:46	Rua Santa Cruz - Camutanga - PE	13	Ligado	0v	Parado	-7.4053 -35.2728
17/04/2024 17:18:26	Avenida Pedro de Albuquerque Uchôa - Camutanga - PE	13	Ligado	0v	122 metros	-7.4047 -35.2737

17/04/2024 17:18:51	Avenida Monsenhor Júlio Maria - Camutanga - PE	11	Ligado	0v	95 metros	-7.4052 -35.2745
17/04/2024 17:19:06	Avenida Monsenhor Júlio Maria - Camutanga - PE	0	Ligado	0v	Parado	-7.4052 -35.2745
17/04/2024 17:19:46	Avenida Pedro de Albuquerque Uchôa - Camutanga - PE	13	Ligado	0v	77 metros	-7.4053 -35.2752
17/04/2024 17:20:26	Avenida Moisés Correia - Camutanga - PE	0	Ligado	0v	167 metros	-7.4057 -35.2766
17/04/2024 17:20:56	Avenida Moisés Correia - Camutanga - PE	10	Ligado	0v	Parado	-7.4057 -35.2766
17/04/2024 17:21:06	Avenida Moisés Correia - Camutanga - PE	0	Ligado	0v	Parado	-7.4057 -35.2766
17/04/2024 17:21:46	Rua Joaquim Nabuco - Camutanga - PE	0	Ligado	0v	194 metros	-7.4073 -35.2759
17/04/2024 17:22:26	Rua Joaquim Nabuco - Camutanga - PE	12	Ligado	0v	Parado	-7.4073 -35.2759
17/04/2024 17:23:06	Avenida Moisés Correia - Camutanga - PE	0	Ligado	0v	176 metros	-7.4087 -35.2752
17/04/2024 17:23:46	Avenida Moisés Correia - Camutanga - PE	0	Ligado	0v	Parado	-7.4087 -35.2752
17/04/2024 17:24:26	Travessa José Batista - Camutanga - PE	0	Ligado	0v	111 metros	-7.4083 -35.2742
17/04/2024 17:25:58	Avenida Doutor Simplício Tavares de Melo - Camutanga - PE	15	Ligado	0v	191 metros	-7.4088 -35.2725
17/04/2024 17:26:18	Avenida Monsenhor Júlio Maria - Camutanga - PE	13	Ligado	0v	71 metros	-7.4082 -35.2727
17/04/2024 17:26:58	Avenida Monsenhor Júlio Maria - Camutanga - PE	14	Ligado	0v	143 metros	-7.4070 -35.2733
17/04/2024 17:27:38	Rua Joaquim Nabuco - Camutanga - PE	14	Ligado	0v	112 metros	-7.4063 -35.2740
17/04/2024 17:28:18	Rua Joaquim Nabuco - Camutanga - PE	15	Ligado	0v	194 metros	-7.4071 -35.2755
17/04/2024 17:28:58	Rua Joaquim Nabuco - Camutanga - PE	0	Ligado	0v	Parado	-7.4071 -35.2755
17/04/2024 17:29:38	Rua Joaquim Nabuco - Camutanga - PE	0	Ligado	0v	Parado	-7.4071 -35.2755
17/04/2024 17:30:18	Rua Joaquim Nabuco - Camutanga - PE	0	Ligado	0v	Parado	-7.4071 -35.2755
17/04/2024 17:30:58	Rua Joaquim Nabuco - Camutanga - PE	0	Ligado	0v	Parado	-7.4071 -35.2755
17/04/2024 17:31:38	Rua Joaquim Nabuco - Camutanga - PE	0	Ligado	0v	Parado	-7.4071 -35.2755
17/04/2024 17:32:18	Rua Joaquim Nabuco - Camutanga - PE	0	Ligado	0v	Parado	-7.4071 -35.2755

17/04/2024 17:32:58	Rua Joaquim Nabuco - Camutanga - PE	0	Ligado	0v	Parado	-7.4071 -35.2755
17/04/2024 17:33:38	Rua Joaquim Nabuco - Camutanga - PE	0	Ligado	0v	Parado	-7.4071 -35.2755
17/04/2024 17:34:18	Rua Joaquim Nabuco - Camutanga - PE	0	Ligado	0v	Parado	-7.4071 -35.2755
17/04/2024 17:34:58	Rua Joaquim Nabuco - Camutanga - PE	0	Ligado	0v	Parado	-7.4071 -35.2755
17/04/2024 17:35:02						
17/04/2024 17:39:58	Rua Joaquim Nabuco - Camutanga - PE	0	Desligado	0v	Parado	-7.4071 -35.2755
17/04/2024 17:44:58	Rua Joaquim Nabuco - Camutanga - PE	0	Desligado	0v	Parado	-7.4071 -35.2755
17/04/2024 17:49:58	Rua Joaquim Nabuco - Camutanga - PE	0	Desligado	0v	Parado	-7.4071 -35.2755
17/04/2024 17:54:58	Rua Joaquim Nabuco - Camutanga - PE	0	Desligado	0v	Parado	-7.4071 -35.2755
17/04/2024 17:59:58	Rua Joaquim Nabuco - Camutanga - PE	0	Desligado	0v	Parado	-7.4071 -35.2755
17/04/2024 18:01:49	Rua Joaquim Nabuco - Camutanga - PE	0	Desligado	0v	Parado	-7.4071 -35.2755
17/04/2024 18:01:53						
17/04/2024 18:02:29	Rua Joaquim Nabuco - Camutanga - PE	0	Ligado	0v	Parado	-7.4071 -35.2755
17/04/2024 18:03:02	Avenida Moisés Correia - Camutanga - PE	14	Ligado	0v	126 metros	-7.4082 -35.2752
17/04/2024 18:03:49	Travessa José Batista - Camutanga - PE	0	Ligado	0v	106 metros	-7.4083 -35.2742
17/04/2024 18:04:06	Travessa José Batista - Camutanga - PE	15	Ligado	0v	Parado	-7.4083 -35.2742
17/04/2024 18:04:29	Avenida Doutor Simplício Tavares de Melo - Camutanga - PE	0	Ligado	0v	62 metros	-7.4087 -35.2738
17/04/2024 18:05:05	Avenida Doutor Simplício Tavares de Melo - Camutanga - PE	16	Ligado	0v	146 metros	-7.4088 -35.2725
17/04/2024 18:05:49	Avenida Doutor Simplício Tavares de Melo - Camutanga - PE	0	Ligado	0v	109 metros	-7.4080 -35.2720
17/04/2024 18:06:15	Avenida Doutor Simplício Tavares de Melo - Camutanga - PE	16	Ligado	0v	111 metros	-7.4071 -35.2715
17/04/2024 18:06:29	Rua Santa Cruz - Camutanga - PE	27	Ligado	0v	78 metros	-7.4074 -35.2709
17/04/2024 18:07:09	Rua Santa Cruz - Camutanga - PE	24	Ligado	0v	281 metros	-7.4090 -35.2690

17/04/2024 18:07:49	Camutanga - PE	13	Ligado	0v	273 metros	-7.4108 -35.2672
17/04/2024 18:08:29	Rua Santa Cruz - Camutanga - PE	40	Ligado	0v	350 metros	-7.4130 -35.2650
17/04/2024 18:08:58	Rua Santa Cruz - Camutanga - PE	51	Ligado	0v	353 metros	-7.4153 -35.2628
17/04/2024 18:09:09	Rua Santa Cruz - Camutanga - PE	37	Ligado	0v	156 metros	-7.4158 -35.2615
17/04/2024 18:09:49	Rodovia PE-082 - Camutanga - PE	16	Ligado	0v	289 metros	-7.4179 -35.2600
17/04/2024 18:11:07	Rodovia PE-082 - Camutanga - PE	35	Ligado	0v	152 metros	-7.4227 -35.2584
17/04/2024 18:11:20	Rodovia PE-082 - Camutanga - PE	43	Ligado	0v	709 metros	-7.4239 -35.2578
17/04/2024 18:11:35	Rodovia PE-082 - Camutanga - PE	36	Ligado	0v	170 metros	-7.4251 -35.2569
17/04/2024 18:11:48	Rodovia PE-082 - Camutanga - PE	18	Ligado	0v	113 metros	-7.4260 -35.2564
17/04/2024 18:12:15	Rodovia PE-082 - Camutanga - PE	0	Ligado	0v	Parado	-7.4260 -35.2564
17/04/2024 18:12:45	Rodovia PE-082 - Camutanga - PE	28	Ligado	0v	194 metros	-7.4277 -35.2558
17/04/2024 18:12:55	Rodovia PE-082 - Camutanga - PE	38	Ligado	0v	95 metros	-7.4285 -35.2556
17/04/2024 18:13:35	Rodovia PE-082 - Ferreiros - PE	60	Ligado	0v	548 metros	-7.4329 -35.2534
17/04/2024 18:14:15	Rodovia PE-082 - Ferreiros - PE	41	Ligado	0v	618 metros	-7.4378 -35.2508
17/04/2024 18:14:33	Rodovia PE-082 - Ferreiros - PE	38	Ligado	0v	201 metros	-7.4395 -35.2502
17/04/2024 18:14:55	Rodovia PE-082 - Ferreiros - PE	55	Ligado	0v	275 metros	-7.4420 -35.2500
17/04/2024 18:15:26	Rodovia PE-082 - Ferreiros - PE	43	Ligado	0v	430 metros	-7.4458 -35.2498
17/04/2024 18:15:43	Rodovia PE-082 - Ferreiros - PE	28	Ligado	0v	143 metros	-7.4471 -35.2501
17/04/2024 18:16:15	Rodovia PE-082 - Ferreiros - PE	24	Ligado	0v	293 metros	-7.4495 -35.2510
17/04/2024 18:16:55	Rodovia PE-082 - Ferreiros - PE	46	Ligado	0v	478 metros	-7.4535 -35.2526
17/04/2024 18:17:09	Ferreiros - PE	43	Ligado	0v	172 metros	-7.4547 -35.2536
17/04/2024 18:17:35	Rodovia PE-082 - Ferreiros - PE	39	Ligado	0v	332 metros	-7.4565 -35.2560

17/04/2024 18:18:15	Rodovia PE-082 - Ferreiros - PE	44	Ligado	0v	427 metros	-7.4588 -35.2591
17/04/2024 18:18:56	Rodovia PE-082 - Ferreiros - PE	42	Ligado	0v	508 metros	-7.4616 -35.2627
17/04/2024 18:19:36	Rodovia PE-082 - Ferreiros - PE	50	Ligado	0v	497 metros	-7.4643 -35.2663
17/04/2024 18:20:16	Rodovia PE-082 - Ferreiros - PE	46	Ligado	0v	519 metros	-7.4671 -35.2700
17/04/2024 18:20:56	Rodovia PE-082 - Ferreiros - PE	30	Ligado	0v	474 metros	-7.4697 -35.2735
17/04/2024 18:22:37	Rodovia PE-082 - Ferreiros - PE	33	Ligado	0v	781 metros	-7.4743 -35.2788
17/04/2024 18:23:17	Rodovia PE-082 - Ferreiros - PE	31	Ligado	0v	350 metros	-7.4764 -35.2811
17/04/2024 18:23:57	Rodovia PE-082 - Ferreiros - PE	34	Ligado	0v	393 metros	-7.4787 -35.2838
17/04/2024 18:24:37	Rodovia PE-082 - Ferreiros - PE	58	Ligado	0v	555 metros	-7.4820 -35.2876
17/04/2024 18:25:17	Rodovia PE-082 - Ferreiros - PE	61	Ligado	0v	661 metros	-7.4859 -35.2921
17/04/2024 18:25:51	Rodovia PE-082 - Ferreiros - PE	58	Ligado	0v	570 metros	-7.4894 -35.2958
17/04/2024 18:26:01	Rodovia PE-082 - Ferreiros - PE	57	Ligado	0v	163 metros	-7.4907 -35.2965
17/04/2024 18:26:37	Rodovia PE-082 - Ferreiros - PE	25	Ligado	0v	363 metros	-7.4939 -35.2972
17/04/2024 18:27:17	Rodovia PE-082 - Mocs - Ferreiros - PE	31	Ligado	0v	260 metros	-7.4962 -35.2976
17/04/2024 18:27:57	Rodovia PE-082 - Mocs - Ferreiros - PE	25	Ligado	0v	322 metros	-7.4990 -35.2982
17/04/2024 18:28:37	Rodovia PE-082 - Mocs - Ferreiros - PE	0	Ligado	0v	71 metros	-7.4997 -35.2982
17/04/2024 18:29:17	Rodovia PE-082 - Mocs - Ferreiros - PE	0	Ligado	0v	Parado	-7.4997 -35.2982
17/04/2024 18:29:57	Rodovia PE-082 - Mocs - Ferreiros - PE	0	Ligado	0v	Parado	-7.4997 -35.2982
17/04/2024 18:30:37	Rodovia PE-082 - Mocs - Ferreiros - PE	0	Ligado	0v	59 metros	-7.4992 -35.2982
17/04/2024 18:31:17	Rodovia PE-082 - Mocs - Timbaúba - PE	20	Ligado	0v	262 metros	-7.4968 -35.2978
17/04/2024 18:31:34	Rodovia PE-082 - Mocs - Ferreiros - PE	10	Ligado	0v	96 metros	-7.4960 -35.2976
17/04/2024 18:31:44	Rodovia PE-082 - Mocs - Ferreiros - PE	14	Ligado	0v	Parado	-7.4960 -35.2976

17/04/2024 18:31:57	Rua Luiz Marinho Falcão - Timbaúba - PE	15	Ligado	0v	89 metros	-7.4957 -35.2984
17/04/2024 18:32:37	Rua Luiz Marinho Falcão - Timbaúba - PE	12	Ligado	0v	152 metros	-7.4954 -35.2997
17/04/2024 18:33:17	Rua Luiz Marinho Falcão, 5 - Timbaúba - PE	12	Ligado	0v	153 metros	-7.4952 -35.3011
17/04/2024 18:33:57	Rua Luiz Marinho Falcão, 5 - Timbaúba - PE	0	Ligado	0v	110 metros	-7.4953 -35.3021
17/04/2024 18:34:37	Rua Luiz Marinho Falcão, 5 - Timbaúba - PE	12	Ligado	0v	Parado	-7.4953 -35.3021
17/04/2024 18:35:17	Rua Sao Tome - Ferreiros - PE	0	Ligado	0v	163 metros	-7.4953 -35.3035
17/04/2024 18:35:57	Rua Luiz Marinho Falcão - Timbaúba - PE	25	Ligado	0v	198 metros	-7.4961 -35.3052
17/04/2024 18:36:37	Rua Luiz Marinho Falcão - Timbaúba - PE	10	Ligado	0v	289 metros	-7.4979 -35.3070
17/04/2024 18:37:07	Rua Luiz Marinho Falcão - Timbaúba - PE	26	Ligado	0v	189 metros	-7.4989 -35.3084
17/04/2024 18:37:17	Rua Luiz Marinho Falcão - Timbaúba - PE	30	Ligado	0v	82 metros	-7.4992 -35.3091
17/04/2024 18:37:41	Rua Luiz Marinho Falcão - Timbaúba - PE	19	Ligado	0v	143 metros	-7.4998 -35.3102
17/04/2024 18:37:57	Rua Luiz Marinho Falcão - Timbaúba - PE	24	Ligado	0v	88 metros	-7.5003 -35.3108
17/04/2024 18:38:12	Rua Luiz Marinho Falcão - Timbaúba - PE	20	Ligado	0v	94 metros	-7.5010 -35.3113
17/04/2024 18:38:37	Rua Luiz marinho falcão - Timbaúba - PE	11	Ligado	0v	78 metros	-7.5015 -35.3118
17/04/2024 18:39:17	Rua Luiz marinho falcão - Timbaúba - PE	23	Ligado	0v	210 metros	-7.5030 -35.3130
17/04/2024 18:39:57	Rua Luiz marinho falcão - Mocs - Timbaúba - PE	24	Ligado	0v	238 metros	-7.5049 -35.3139
17/04/2024 18:40:29	Rua Conselheiro João Alfredo - Mocs - Timbaúba - PE	22	Ligado	0v	181 metros	-7.5064 -35.3145
17/04/2024 18:40:41	Rua Almirante Barroso - Mocs - Timbaúba - PE	17	Ligado	0v	70 metros	-7.5068 -35.3150
17/04/2024 18:41:17	Rua Almirante Barroso - Mocs - Timbaúba - PE	24	Ligado	0v	194 metros	-7.5078 -35.3165
17/04/2024 18:41:33	Rua Conselheiro João Alfredo - Mocs - Timbaúba - PE	19	Ligado	0v	115 metros	-7.5084 -35.3173
17/04/2024 18:41:57	Rua Conselheiro João Alfredo - Mocs - Timbaúba - PE	16	Ligado	0v	86 metros	-7.5089 -35.3179
17/04/2024 18:42:37	Rua Henrique Dias - Araruna - Timbaúba - PE	11	Ligado	0v	125 metros	-7.5100 -35.3176

17/04/2024 18:42:50	Rua Henrique Dias - Araruna - Timbaúba - PE	12	Ligado	0v	Parado	-7.5100 -35.3176
17/04/2024 18:43:17	Rua Henrique Dias - Araruna - Timbaúba - PE	0	Ligado	0v	Parado	-7.5100 -35.3176
17/04/2024 18:43:51	Rua Vigario Augusto - Araruna - Timbaúba - PE	10	Ligado	0v	97 metros	-7.5105 -35.3182
17/04/2024 18:44:37	Rua Marechal Dantas Barreto, 276 - Araruna - Timbaúba - PE	24	Ligado	0v	271 metros	-7.5128 -35.3173
17/04/2024 18:44:54	Rua Marechal Dantas Barreto - Araruna - Timbaúba - PE	13	Ligado	0v	116 metros	-7.5137 -35.3169
17/04/2024 18:45:06	Araruna - Timbaúba - PE	29	Ligado	0v	76 metros	-7.5141 -35.3164
17/04/2024 18:45:17	Rua Sotero Caio - Mocs - Timbaúba - PE	27	Ligado	0v	89 metros	-7.5142 -35.3156
17/04/2024 18:45:57	Rua Vigario Jose Marcal - Mocs - Timbaúba - PE	23	Ligado	0v	272 metros	-7.5145 -35.3131
17/04/2024 18:46:07	Rua Maciel Pinheiro - Mocs - Timbaúba - PE	29	Ligado	0v	74 metros	-7.5146 -35.3125
17/04/2024 18:46:37	Travessa Barão de Lucena - Mocs - Timbaúba - PE	27	Ligado	0v	220 metros	-7.5160 -35.3110
17/04/2024 18:47:02	Rua Doutor Geraldo Ferreira Lima - Mocs - Timbaúba - PE	28	Ligado	0v	170 metros	-7.5172 -35.3101
17/04/2024 18:47:17	Travessa Barão de Lucena - Mocs - Timbaúba - PE	30	Ligado	0v	129 metros	-7.5182 -35.3097
17/04/2024 18:47:57	Travessa Barão de Lucena - Mocs - Timbaúba - PE	0	Ligado	0v	81 metros	-7.5189 -35.3095
17/04/2024 18:48:37	Travessa Barão de Lucena - Mocs - Timbaúba - PE	0	Ligado	0v	Parado	-7.5189 -35.3095
17/04/2024 18:49:17	Travessa Barão de Lucena - Mocs - Timbaúba - PE	0	Ligado	0v	Parado	-7.5189 -35.3095
17/04/2024 18:49:57	Travessa Barão de Lucena - Mocs - Timbaúba - PE	0	Ligado	0v	Parado	-7.5189 -35.3095
17/04/2024 18:50:37	Travessa Barão de Lucena - Mocs - Timbaúba - PE	0	Ligado	0v	Parado	-7.5189 -35.3095
17/04/2024 18:51:17	Travessa Barão de Lucena - Mocs - Timbaúba - PE	0	Ligado	0v	Parado	-7.5189 -35.3095
17/04/2024 18:51:57	Travessa Barão de Lucena - Mocs - Timbaúba - PE	0	Ligado	0v	Parado	-7.5189 -35.3095
17/04/2024 18:52:37	Travessa Barão de Lucena - Mocs - Timbaúba - PE	0	Ligado	0v	Parado	-7.5189 -35.3095
17/04/2024 18:53:17	Travessa Barão de Lucena - Mocs - Timbaúba - PE	0	Ligado	0v	Parado	-7.5189 -35.3095
17/04/2024 18:53:57	Travessa Barão de Lucena - Mocs - Timbaúba - PE	0	Ligado	0v	Parado	-7.5189 -35.3095

17/04/2024 18:54:27	Travessa Barão de Lucena - Mocs - Timbaúba - PE	14	Ligado	0v	56 metros	-7.5194 -35.3092
17/04/2024 18:54:37	Travessa Barão de Lucena - Mocs - Timbaúba - PE	12	Ligado	0v	Parado	-7.5194 -35.3092
17/04/2024 18:55:07	Rua Avelino Rodrigues Vieira - Mocs - Timbaúba - PE	13	Ligado	0v	136 metros	-7.5197 -35.3080
17/04/2024 18:55:17	Rua Avelino Rodrigues Vieira - Mocs - Timbaúba - PE	18	Ligado	0v	Parado	-7.5197 -35.3080
17/04/2024 18:55:31	BR-408 - Mocs - Timbaúba - PE	14	Ligado	0v	87 metros	-7.5205 -35.3079
17/04/2024 18:55:57	BR-408 - Mocs - Timbaúba - PE	52	Ligado	0v	282 metros	-7.5211 -35.3054
17/04/2024 18:56:37	BR-408 - Mocs - Timbaúba - PE	70	Ligado	0v	716 metros	-7.5226 -35.2991
17/04/2024 18:57:10	BR-408 - Mocs - Timbaúba - PE	66	Ligado	0v	608 metros	-7.5228 -35.2936
17/04/2024 18:57:47	BR-408 - Mocs - Timbaúba - PE	58	Ligado	0v	673 metros	-7.5274 -35.2897
17/04/2024 18:57:58	BR-408 - Mocs - Timbaúba - PE	53	Ligado	0v	166 metros	-7.5289 -35.2897
17/04/2024 18:58:09	BR-408 - Mocs - Timbaúba - PE	60	Ligado	0v	175 metros	-7.5305 -35.2899
17/04/2024 18:58:38	BR-408 - Mocs - Timbaúba - PE	52	Ligado	0v	462 metros	-7.5343 -35.2884
17/04/2024 18:58:49	BR-408 - Mocs - Timbaúba - PE	67	Ligado	0v	187 metros	-7.5358 -35.2876
17/04/2024 18:59:11	BR-408 - Mocs - Timbaúba - PE	85	Ligado	0v	481 metros	-7.5388 -35.2845
17/04/2024 19:01:12	BR-408 - Timbaúba - PE	72	Ligado	0v	2,33 km	-7.5469 -35.2650
17/04/2024 19:02:10	BR-408 - Caueiras - Aliança - PE	64	Ligado	0v	1,06 km	-7.5508 -35.2562
17/04/2024 19:03:07	BR-408 - Caueiras - Aliança - PE	68	Ligado	0v	1,02 km	-7.5596 -35.2588
17/04/2024 19:03:20	BR-408 - Caueiras - Aliança - PE	67	Ligado	0v	247 metros	-7.5617 -35.2596
17/04/2024 19:03:32	BR-408 - Caueiras - Aliança - PE	69	Ligado	0v	230 metros	-7.5637 -35.2593
17/04/2024 19:03:47	BR-408 - Caueiras - Aliança - PE	75	Ligado	0v	299 metros	-7.5662 -35.2583
17/04/2024 19:04:00	BR-408 - Caueiras - Aliança - PE	76	Ligado	0v	277 metros	-7.5684 -35.2571
17/04/2024 19:04:27	BR-408 - Caueiras - Aliança - PE	62	Ligado	0v	513 metros	-7.5713 -35.2535

17/04/2024 19:04:40	BR-408 - Caueiras - Aliança - PE	62	Ligado	0v	217 metros	-7.5728 -35.2522
17/04/2024 19:05:07	BR-408 - Caueiras - Aliança - PE	67	Ligado	0v	510 metros	-7.5773 -35.2523
17/04/2024 19:05:18	BR-408 - Caueiras - Aliança - PE	70	Ligado	0v	212 metros	-7.5792 -35.2518
17/04/2024 19:05:37	BR-408 - Caueiras - Aliança - PE	71	Ligado	0v	373 metros	-7.5817 -35.2495
17/04/2024 19:05:47	BR-408 - Caueiras - Aliança - PE	67	Ligado	0v	197 metros	-7.5834 -35.2492
17/04/2024 19:06:15	BR-408 - Caueiras - Aliança - PE	52	Ligado	0v	530 metros	-7.5881 -35.2486
17/04/2024 19:06:27	BR-408 - Caueiras - Aliança - PE	20	Ligado	0v	119 metros	-7.5892 -35.2484
17/04/2024 19:06:46	BR-408 - Caueiras - Aliança - PE	50	Ligado	0v	202 metros	-7.5909 -35.2481
17/04/2024 19:06:57	BR-408 - Caueiras - Aliança - PE	54	Ligado	0v	164 metros	-7.5921 -35.2472
17/04/2024 19:07:07	BR-408 - Caueiras - Aliança - PE	51	Ligado	0v	153 metros	-7.5928 -35.2460
17/04/2024 19:07:18	BR-408 - Caueiras - Aliança - PE	58	Ligado	0v	165 metros	-7.5938 -35.2449
17/04/2024 19:07:47	BR-408 - Caueiras - Aliança - PE	60	Ligado	0v	492 metros	-7.5978 -35.2432
17/04/2024 19:08:27	BR-408 - Aliança - PE	69	Ligado	0v	746 metros	-7.6041 -35.2408
17/04/2024 19:08:57	BR-408 - Aliança - PE	75	Ligado	0v	594 metros	-7.6093 -35.2397
17/04/2024 19:09:07	BR-408 - Aliança - PE	82	Ligado	0v	227 metros	-7.6113 -35.2397
17/04/2024 19:09:31	Avenida Genesio Gomes de Moraes - Aliança - PE	74	Ligado	0v	504 metros	-7.6158 -35.2392
17/04/2024 19:09:47	BR-408 - Aliança - PE	66	Ligado	0v	308 metros	-7.6182 -35.2407
17/04/2024 19:09:58	BR-408 - Aliança - PE	67	Ligado	0v	205 metros	-7.6198 -35.2415
17/04/2024 19:10:19	BR-408 - Aliança - PE	68	Ligado	0v	404 metros	-7.6235 -35.2412
17/04/2024 19:10:31	BR-408 - Aliança - PE	67	Ligado	0v	223 metros	-7.6252 -35.2422
17/04/2024 19:11:07	BR-408 - Aliança - PE	57	Ligado	0v	648 metros	-7.6287 -35.2469
17/04/2024 19:11:27	BR-408 - Aliança - PE	66	Ligado	0v	352 metros	-7.6297 -35.2499

17/04/2024 19:11:47	BR-408 - Aliança - PE	70	Ligado	0v	376 metros	-7.6327 -35.2515
17/04/2024 19:12:27	BR-408 - Aliança - PE	69	Ligado	0v	777 metros	-7.6392 -35.2540
17/04/2024 19:12:37	BR-408 - Aliança - PE	69	Ligado	0v	195 metros	-7.6408 -35.2545
17/04/2024 19:13:07	BR-408 - Aliança - PE	69	Ligado	0v	571 metros	-7.6458 -35.2533
17/04/2024 19:13:47	BR-408 - Aliança - PE	70	Ligado	0v	747 metros	-7.6522 -35.2511
17/04/2024 19:14:27	BR-408 - Nazaré da Mata - PE	61	Ligado	0v	711 metros	-7.6583 -35.2492
17/04/2024 19:14:45	BR-408 - Nazaré da Mata - PE	68	Ligado	0v	330 metros	-7.6611 -35.2502
17/04/2024 19:14:58	BR-408 - Nazaré da Mata - PE	66	Ligado	0v	235 metros	-7.6631 -35.2496
17/04/2024 19:15:25	BR-408 - Nazaré da Mata - PE	71	Ligado	0v	505 metros	-7.6665 -35.2466
17/04/2024 19:15:39	BR-408 - Nazaré da Mata - PE	65	Ligado	0v	262 metros	-7.6688 -35.2465
17/04/2024 19:16:27	BR-408 - Nazaré da Mata - PE	68	Ligado	0v	921 metros	-7.6756 -35.2513
17/04/2024 19:16:38	BR-408 - Nazaré da Mata - PE	69	Ligado	0v	209 metros	-7.6774 -35.2520
17/04/2024 19:16:51	BR-408 - Nazaré da Mata - PE	64	Ligado	0v	240 metros	-7.6795 -35.2517
17/04/2024 19:17:07	BR-408 - Nazaré da Mata - PE	64	Ligado	0v	285 metros	-7.6815 -35.2501
17/04/2024 19:17:26	BR-408 - Nazaré da Mata - PE	66	Ligado	0v	356 metros	-7.6840 -35.2481
17/04/2024 19:17:39	BR-408 - Nazaré da Mata - PE	70	Ligado	0v	240 metros	-7.6862 -35.2483
17/04/2024 19:20:06	BR-408 - Nazaré da Mata - PE	64	Ligado	0v	2,57 km	-7.7080 -35.2405
17/04/2024 19:20:45	BR-408 - Nazaré da Mata - PE	80	Ligado	0v	826 metros	-7.7149 -35.2377
17/04/2024 19:21:26	BR-408 - Nazaré da Mata - PE	61	Ligado	0v	846 metros	-7.7224 -35.2389
17/04/2024 19:21:45	BR-408 - Nazaré da Mata - PE	69	Ligado	0v	347 metros	-7.7252 -35.2403
17/04/2024 19:22:06	Rodovia BR-408 - Juá - Nazaré da Mata - PE	68	Ligado	0v	396 metros	-7.7286 -35.2392
17/04/2024 19:22:20	Rodovia BR-408 - Juá - Nazaré da Mata - PE	78	Ligado	0v	285 metros	-7.7308 -35.2379

17/04/2024 19:22:35	Rodovia BR-408 - Juá - Nazaré da Mata - PE	85	Ligado	0v	334 metros	-7.7332 -35.2361
17/04/2024 19:22:46	Rodovia BR-408 - Juá - Nazaré da Mata - PE	89	Ligado	0v	270 metros	-7.7356 -35.2356
17/04/2024 19:23:17	Rodovia BR-408 - Juá - Nazaré da Mata - PE	68	Ligado	0v	620 metros	-7.7410 -35.2341
17/04/2024 19:23:48	Rua Nunes Machado - Juá - Nazaré da Mata - PE	14	Ligado	0v	252 metros	-7.7432 -35.2342
17/04/2024 19:24:06	Rua Nunes Machado - Juá - Nazaré da Mata - PE	24	Ligado	0v	101 metros	-7.7433 -35.2333
17/04/2024 19:24:21	Rua Nunes Machado - Juá - Nazaré da Mata - PE	15	Ligado	0v	78 metros	-7.7433 -35.2326
17/04/2024 19:24:40	Rua Nunes Machado - Juá - Nazaré da Mata - PE	14	Ligado	0v	62 metros	-7.7436 -35.2321
17/04/2024 19:24:52	Rua Doutor Florentino dos Santos - Juá - Nazaré da Mata - PE	16	Ligado	0v	61 metros	-7.7438 -35.2317
17/04/2024 19:25:02	Rua Doutor Florentino dos Santos - Juá - Nazaré da Mata - PE	16	Ligado	0v	Parado	-7.7438 -35.2317
17/04/2024 19:25:19	Rua Coelho Neto - Juá - Nazaré da Mata - PE	20	Ligado	0v	122 metros	-7.7439 -35.2306
17/04/2024 19:25:44	Rua Coelho Neto - Juá - Nazaré da Mata - PE	18	Ligado	0v	134 metros	-7.7435 -35.2294
17/04/2024 19:26:06	Rua Coelho Neto - Juá - Nazaré da Mata - PE	17	Ligado	0v	62 metros	-7.7434 -35.2289
17/04/2024 19:26:46	Rua Coelho Neto - Juá - Nazaré da Mata - PE	0	Ligado	0v	Parado	-7.7434 -35.2289
17/04/2024 19:27:11	Rua Ermirio Coutinho, 3-1 - Juá - Nazaré da Mata - PE	14	Ligado	0v	51 metros	-7.7434 -35.2284
17/04/2024 19:27:21	Praça Alfredo Coutinho - Sertãozinho - Nazaré da Mata - PE	25	Ligado	0v	62 metros	-7.7437 -35.2280
17/04/2024 19:27:31	Avenida Coronel Luís Inácio - Alto da Boa Vista - Nazaré da Mata - PE	22	Ligado	0v	66 metros	-7.7443 -35.2279
17/04/2024 19:27:44	Avenida Coronel Luís Inácio - Alto da Boa Vista - Nazaré da Mata - PE	12	Ligado	0v	67 metros	-7.7449 -35.2279
17/04/2024 19:28:06	Rua Conselheiro João Brasil - Juá - Nazaré da Mata - PE	11	Ligado	0v	135 metros	-7.7461 -35.2276
17/04/2024 19:28:46	Rua Conselheiro João Brasil - Juá - Nazaré da Mata - PE	17	Ligado	0v	176 metros	-7.7467 -35.2262
17/04/2024 19:29:24	Rua Amaro Maltez de Farias - Alto da Boa Vista - Nazaré da Mata - PE	12	Ligado	0v	182 metros	-7.7472 -35.2246
17/04/2024 19:30:06	Rua Amaro Maltez de Farias - Alto da Boa Vista - Nazaré da Mata - PE	0	Ligado	0v	147 metros	-7.7476 -35.2234
17/04/2024 19:30:46	Rua Amaro Maltez de Farias - Alto da Boa Vista - Nazaré da Mata - PE	0	Ligado	0v	Parado	-7.7476 -35.2234

17/04/2024 21:34:15	Rua Amaro Maltez de Farias - Alto da Boa Vista - Nazaré da Mata - PE	0	Ligado	0v	Parado	-7.7476 -35.2234
17/04/2024 21:34:55	Rua Amaro Maltez de Farias - Alto da Boa Vista - Nazaré da Mata - PE	0	Ligado	0v	Parado	-7.7476 -35.2234
17/04/2024 21:35:35	Rua Amaro Maltez de Farias - Alto da Boa Vista - Nazaré da Mata - PE	0	Ligado	0v	Parado	-7.7476 -35.2234
17/04/2024 21:36:15	Rua Amaro Maltez de Farias - Alto da Boa Vista - Nazaré da Mata - PE	0	Ligado	0v	Parado	-7.7476 -35.2234
17/04/2024 21:36:55	Rua Amaro Maltez de Farias - Alto da Boa Vista - Nazaré da Mata - PE	0	Ligado	0v	Parado	-7.7476 -35.2234
17/04/2024 21:37:35	Rua Amaro Maltez de Farias - Alto da Boa Vista - Nazaré da Mata - PE	0	Ligado	0v	Parado	-7.7476 -35.2234
17/04/2024 21:38:15	Rua Amaro Maltez de Farias - Alto da Boa Vista - Nazaré da Mata - PE	10	Ligado	0v	103 metros	-7.7474 -35.2243
17/04/2024 21:38:55	Travessa Professor Amaro Maltez - Alto da Boa Vista - Nazaré da Mata - PE	12	Ligado	0v	106 metros	-7.7470 -35.2252
17/04/2024 21:39:30	Rua Conselheiro João Brasil - Juá - Nazaré da Mata - PE	14	Ligado	0v	102 metros	-7.7467 -35.2260
17/04/2024 21:40:15	Rua Conselheiro João Brasil - Juá - Nazaré da Mata - PE	0	Ligado	0v	170 metros	-7.7462 -35.2274
17/04/2024 21:40:55	Rua Conselheiro João Brasil - Juá - Nazaré da Mata - PE	12	Ligado	0v	Parado	-7.7462 -35.2274
17/04/2024 21:41:30	Avenida Coronel Luís Inácio - Alto da Boa Vista - Nazaré da Mata - PE	16	Ligado	0v	205 metros	-7.7444 -35.2280
17/04/2024 21:42:15	Rua Dom Moura - Sertãozinho - Nazaré da Mata - PE	0	Ligado	0v	222 metros	-7.7427 -35.2269
17/04/2024 21:42:29	Rua Dom Moura - Sertãozinho - Nazaré da Mata - PE	12	Ligado	0v	67 metros	-7.7422 -35.2266
17/04/2024 21:42:43	Praça João XXIII - Sertãozinho - Nazaré da Mata - PE	11	Ligado	0v	60 metros	-7.7419 -35.2261
17/04/2024 21:42:53	Praça João XXIII - Sertãozinho - Nazaré da Mata - PE	11	Ligado	0v	Parado	-7.7419 -35.2261
17/04/2024 21:43:34	Rua Bom Jesus - Sertãozinho - Nazaré da Mata - PE	16	Ligado	0v	185 metros	-7.7425 -35.2277
17/04/2024 21:43:45	Rua Bom Jesus - Sertãozinho - Nazaré da Mata - PE	13	Ligado	0v	Parado	-7.7425 -35.2277
17/04/2024 21:43:58	Praça Carlos Gomes - Sertãozinho - Nazaré da Mata - PE	12	Ligado	0v	64 metros	-7.7423 -35.2282
17/04/2024 21:44:15	Rua Doutor Florentino dos Santos - Juá - Nazaré da Mata - PE	15	Ligado	0v	69 metros	-7.7427 -35.2287
17/04/2024 21:44:55	Rua Doutor Florentino dos Santos - Juá - Nazaré da Mata - PE	0	Ligado	0v	Parado	-7.7427 -35.2287
17/04/2024 21:45:16	Rua Doutor Florentino dos Santos - Juá - Nazaré da Mata - PE	11	Ligado	0v	78 metros	-7.7431 -35.2293

17/04/2024 21:45:35	Rua Doutor Florentino dos Santos - Juá - Nazaré da Mata - PE	14	Ligado	0v	51 metros	-7.7432 -35.2297
17/04/2024 21:46:08	Rua Doutor Florentino dos Santos - Juá - Nazaré da Mata - PE	16	Ligado	0v	162 metros	-7.7435 -35.2312
17/04/2024 21:46:18	Rua Doutor Florentino dos Santos - Juá - Nazaré da Mata - PE	15	Ligado	0v	Parado	-7.7435 -35.2312
17/04/2024 21:46:30	Rua Nunes Machado - Juá - Nazaré da Mata - PE	21	Ligado	0v	110 metros	-7.7435 -35.2322
17/04/2024 21:46:43	Rua Nunes Machado - Juá - Nazaré da Mata - PE	19	Ligado	0v	59 metros	-7.7432 -35.2326
17/04/2024 21:46:55	Rua Nunes Machado - Juá - Nazaré da Mata - PE	19	Ligado	0v	59 metros	-7.7432 -35.2331
17/04/2024 21:47:08	Juá - Nazaré da Mata - PE	21	Ligado	0v	87 metros	-7.7431 -35.2339
17/04/2024 21:47:19	Juá - Nazaré da Mata - PE	18	Ligado	0v	Parado	-7.7431 -35.2339
17/04/2024 21:47:35	Rodovia BR-408 - Juá - Nazaré da Mata - PE	21	Ligado	0v	115 metros	-7.7421 -35.2341
17/04/2024 21:48:15	Rodovia BR-408 - Juá - Nazaré da Mata - PE	68	Ligado	0v	549 metros	-7.7373 -35.2350
17/04/2024 21:48:43	Rodovia BR-408 - Juá - Nazaré da Mata - PE	56	Ligado	0v	486 metros	-7.7330 -35.2361
17/04/2024 21:48:55	Rodovia BR-408 - Juá - Nazaré da Mata - PE	50	Ligado	0v	177 metros	-7.7317 -35.2370
17/04/2024 21:49:35	Rodovia BR-408 - Juá - Nazaré da Mata - PE	53	Ligado	0v	525 metros	-7.7278 -35.2396
17/04/2024 21:49:48	BR-408 - Nazaré da Mata - PE	59	Ligado	0v	208 metros	-7.7260 -35.2403
17/04/2024 21:49:58	BR-408 - Nazaré da Mata - PE	61	Ligado	0v	166 metros	-7.7246 -35.2401
17/04/2024 21:50:15	BR-408 - Nazaré da Mata - PE	68	Ligado	0v	308 metros	-7.7221 -35.2389
17/04/2024 21:50:55	BR-408 - Nazaré da Mata - PE	59	Ligado	0v	784 metros	-7.7151 -35.2376
17/04/2024 21:51:35	BR-408 - Nazaré da Mata - PE	52	Ligado	0v	650 metros	-7.7097 -35.2397
17/04/2024 21:51:51	BR-408 - Nazaré da Mata - PE	52	Ligado	0v	225 metros	-7.7079 -35.2406
17/04/2024 21:52:15	BR-408 - Nazaré da Mata - PE	70	Ligado	0v	432 metros	-7.7053 -35.2435
17/04/2024 21:52:27	BR-408 - Nazaré da Mata - PE	78	Ligado	0v	249 metros	-7.7037 -35.2451
17/04/2024 21:52:55	BR-408 - Nazaré da Mata - PE	71	Ligado	0v	636 metros	-7.6982 -35.2468

17/04/2024 21:53:35	BR-408 - Nazaré da Mata - PE	60	Ligado	0v	759 metros	-7.6917 -35.2488
17/04/2024 21:53:59	BR-408 - Nazaré da Mata - PE	36	Ligado	0v	325 metros	-7.6889 -35.2497
17/04/2024 21:54:11	BR-408 - Nazaré da Mata - PE	37	Ligado	0v	127 metros	-7.6878 -35.2495
17/04/2024 21:54:35	BR-408 - Nazaré da Mata - PE	35	Ligado	0v	247 metros	-7.6860 -35.2482
17/04/2024 21:54:49	BR-408 - Nazaré da Mata - PE	44	Ligado	0v	149 metros	-7.6847 -35.2479
17/04/2024 21:55:02	BR-408 - Nazaré da Mata - PE	50	Ligado	0v	171 metros	-7.6833 -35.2485
17/04/2024 21:55:34	BR-408 - Nazaré da Mata - PE	74	Ligado	0v	571 metros	-7.6793 -35.2517
17/04/2024 21:55:46	BR-408 - Nazaré da Mata - PE	78	Ligado	0v	255 metros	-7.6770 -35.2519
17/04/2024 21:56:15	BR-408 - Nazaré da Mata - PE	67	Ligado	0v	568 metros	-7.6727 -35.2492
17/04/2024 21:56:46	BR-408 - Nazaré da Mata - PE	68	Ligado	0v	179 metros	-7.6682 -35.2463
17/04/2024 21:56:56	BR-408 - Nazaré da Mata - PE	57	Ligado	0v	747 metros	-7.6666 -35.2465
17/04/2024 21:57:29	BR-408 - Nazaré da Mata - PE	72	Ligado	0v	618 metros	-7.6623 -35.2500
17/04/2024 21:57:41	BR-408 - Nazaré da Mata - PE	68	Ligado	0v	237 metros	-7.6602 -35.2500
17/04/2024 21:57:52	BR-408 - Nazaré da Mata - PE	69	Ligado	0v	201 metros	-7.6585 -35.2493
17/04/2024 21:58:15	BR-408 - Nazaré da Mata - PE	76	Ligado	0v	463 metros	-7.6544 -35.2502
17/04/2024 21:58:55	BR-408 - Aliança - PE	70	Ligado	0v	803 metros	-7.6477 -35.2527
17/04/2024 21:59:30	BR-408 - Aliança - PE	69	Ligado	0v	649 metros	-7.6421 -35.2545
17/04/2024 21:59:45	BR-408 - Aliança - PE	66	Ligado	0v	922 metros	-7.6395 -35.2542
17/04/2024 22:00:01	BR-408 - Aliança - PE	68	Ligado	0v	303 metros	-7.6370 -35.2532
17/04/2024 22:00:15	BR-408 - Aliança - PE	65	Ligado	0v	261 metros	-7.6347 -35.2525
17/04/2024 22:00:47	BR-408 - Aliança - PE	56	Ligado	0v	577 metros	-7.6300 -35.2503
17/04/2024 22:01:10	BR-408 - Aliança - PE	61	Ligado	0v	372 metros	-7.6289 -35.2472

17/04/2024 22:01:35	BR-408 - Aliança - PE	61	Ligado	0v	444 metros	-7.6266 -35.2439
17/04/2024 22:01:50	BR-408 - Aliança - PE	58	Ligado	0v	242 metros	-7.6252 -35.2422
17/04/2024 22:02:03	BR-408 - Aliança - PE	64	Ligado	0v	227 metros	-7.6234 -35.2412
17/04/2024 22:02:15	BR-408 - Aliança - PE	63	Ligado	0v	220 metros	-7.6215 -35.2414
17/04/2024 22:02:26	BR-408 - Aliança - PE	65	Ligado	0v	193 metros	-7.6197 -35.2415
17/04/2024 22:02:52	BR-408 - Aliança - PE	63	Ligado	0v	485 metros	-7.6160 -35.2393
17/04/2024 22:03:16	BR-408 - Aliança - PE	49	Ligado	0v	396 metros	-7.6125 -35.2398
17/04/2024 22:03:35	BR-408 - Aliança - PE	38	Ligado	0v	224 metros	-7.6105 -35.2397
17/04/2024 22:04:15	BR-408 - Aliança - PE	50	Ligado	0v	471 metros	-7.6063 -35.2403
17/04/2024 22:04:48	BR-408 - Aliança - PE	66	Ligado	0v	534 metros	-7.6016 -35.2413
17/04/2024 22:05:35	BR-408 - Caueiras - Aliança - PE	71	Ligado	0v	907 metros	-7.5942 -35.2446
17/04/2024 22:05:57	BR-408 - Caueiras - Aliança - PE	76	Ligado	0v	448 metros	-7.5916 -35.2477
17/04/2024 22:06:07	BR-408 - Caueiras - Aliança - PE	59	Ligado	0v	201 metros	-7.5899 -35.2483
17/04/2024 22:06:55	BR-408 - Caueiras - Aliança - PE	56	Ligado	0v	586 metros	-7.5847 -35.2490
17/04/2024 22:07:15	BR-408 - Caueiras - Aliança - PE	67	Ligado	0v	360 metros	-7.5815 -35.2496
17/04/2024 22:07:35	BR-408 - Caueiras - Aliança - PE	66	Ligado	0v	366 metros	-7.5791 -35.2518
17/04/2024 22:07:50	BR-408 - Caueiras - Aliança - PE	66	Ligado	0v	271 metros	-7.5767 -35.2523
17/04/2024 22:08:10	BR-408 - Caueiras - Aliança - PE	64	Ligado	0v	376 metros	-7.5733 -35.2520
17/04/2024 22:08:20	BR-408 - Caueiras - Aliança - PE	71	Ligado	0v	182 metros	-7.5718 -35.2527
17/04/2024 22:08:55	BR-408 - Caueiras - Aliança - PE	66	Ligado	0v	711 metros	-7.5676 -35.2575
17/04/2024 22:09:27	BR-408 - Caueiras - Aliança - PE	70	Ligado	0v	579 metros	-7.5628 -35.2596
17/04/2024 22:09:40	BR-408 - Caueiras - Aliança - PE	66	Ligado	0v	242 metros	-7.5607 -35.2593


17/04/2024 22:10:15	BR-408 - Caueiras - Aliança - PE	68	Ligado	0v	692 metros	-7.5551 -35.2566
17/04/2024 22:10:32	BR-408 - Caueiras - Aliança - PE	67	Ligado	0v	319 metros	-7.5524 -35.2554
17/04/2024 22:10:44	BR-408 - Caueiras - Aliança - PE	61	Ligado	0v	208 metros	-7.5507 -35.2561
17/04/2024 22:10:55	Aliança - PE	75	Ligado	0v	213 metros	-7.5500 -35.2579
17/04/2024 22:12:56	BR-408 - Mocs - Timbaúba - PE	66	Ligado	0v	2,27 km	-7.5406 -35.2762
17/04/2024 22:13:37	BR-408 - Mocs - Timbaúba - PE	68	Ligado	0v	757 metros	-7.5394 -35.2829
17/04/2024 22:16:42	BR-408 - Mocs - Timbaúba - PE	57	Ligado	0v	2,89 km	-7.5218 -35.3022
17/04/2024 22:16:59	BR-408 - Mocs - Timbaúba - PE	47	Ligado	0v	269 metros	-7.5212 -35.3046
17/04/2024 22:17:10	BR-408 - Mocs - Timbaúba - PE	29	Ligado	0v	102 metros	-7.5208 -35.3054
17/04/2024 22:17:22	Rodovia PE-082 - Mocs - Timbaúba - PE	37	Ligado	0v	111 metros	-7.5198 -35.3052
17/04/2024 22:18:02	Rodovia PE-082 - Mocs - Timbaúba - PE	38	Ligado	0v	444 metros	-7.5160 -35.3041
17/04/2024 22:18:42	Rodovia PE-082 - Mocs - Timbaúba - PE	37	Ligado	0v	379 metros	-7.5127 -35.3031
17/04/2024 22:19:22	Rodovia PE-082 - Mocs - Timbaúba - PE	42	Ligado	0v	335 metros	-7.5099 -35.3022
17/04/2024 22:20:02	Timbaúba - PE	39	Ligado	0v	512 metros	-7.5057 -35.3002
17/04/2024 22:20:24	Rodovia PE-082 - Mocs - Timbaúba - PE	49	Ligado	0v	265 metros	-7.5036 -35.2992
17/04/2024 22:20:42	Rodovia PE-082 - Mocs - Timbaúba - PE	41	Ligado	0v	244 metros	-7.5014 -35.2988
17/04/2024 22:21:13	Ferreiros - PE	11	Ligado	0v	208 metros	-7.4996 -35.2984
17/04/2024 22:22:03	Ferreiros - PE	0	Ligado	0v	Parado	-7.4996 -35.2984
17/04/2024 22:22:43	Ferreiros - PE	0	Ligado	0v	Parado	-7.4996 -35.2984
17/04/2024 22:23:23	Rodovia PE-082 - Mocs - Timbaúba - PE	21	Ligado	0v	322 metros	-7.4967 -35.2978
17/04/2024 22:23:36	Rodovia PE-082 - Mocs - Ferreiros - PE	13	Ligado	0v	87 metros	-7.4960 -35.2977
17/04/2024 22:24:03	Rua Santo Antonio - Ferreiros - PE	16	Ligado	0v	113 metros	-7.4956 -35.2987



17/04/2024 22:24:43	Rua Luiz Marinho Falcão - Timbaúba - PE	10	Ligado	0v	120 metros	-7.4954 -35.2997
17/04/2024 22:25:23	Rua Luiz Marinho Falcão, 5 - Timbaúba - PE	10	Ligado	0v	133 metros	-7.4952 -35.3009
17/04/2024 22:26:00	Rua Luiz Marinho Falcão, 5 - Timbaúba - PE	11	Ligado	0v	133 metros	-7.4952 -35.3021
17/04/2024 22:26:43	Rua Luiz Marinho Falcão, 5 - Timbaúba - PE	0	Ligado	0v	Parado	-7.4952 -35.3021
17/04/2024 22:27:23	Rua Luiz Marinho Falcão, 5 - Timbaúba - PE	0	Ligado	0v	Parado	-7.4952 -35.3021
17/04/2024 22:28:03	Rua Luiz Marinho Falcão, 5 - Timbaúba - PE	18	Ligado	0v	125 metros	-7.4952 -35.3010
17/04/2024 22:28:43	Rua Luiz Marinho Falcão - Timbaúba - PE	0	Ligado	0v	122 metros	-7.4954 -35.2999
17/04/2024 22:29:23	Rua Luiz Marinho Falcão - Timbaúba - PE	0	Ligado	0v	109 metros	-7.4956 -35.2989
17/04/2024 22:30:03	Rodovia PE-082 - Mocs - Ferreiros - PE	10	Ligado	0v	148 metros	-7.4958 -35.2976
17/04/2024 22:30:43	Rodovia PE-082 - Ferreiros - PE	31	Ligado	0v	246 metros	-7.4936 -35.2972
17/04/2024 22:31:23	Rodovia PE-082 - Ferreiros - PE	56	Ligado	0v	397 metros	-7.4902 -35.2963
17/04/2024 22:32:03	Rodovia PE-082 - Ferreiros - PE	68	Ligado	0v	659 metros	-7.4859 -35.2922
17/04/2024 22:32:43	Rodovia PE-082 - Ferreiros - PE	62	Ligado	0v	722 metros	-7.4816 -35.2873
17/04/2024 22:33:23	Rodovia PE-082 - Ferreiros - PE	70	Ligado	0v	717 metros	-7.4774 -35.2824
17/04/2024 22:34:03	Rodovia PE-082 - Ferreiros - PE	52	Ligado	0v	674 metros	-7.4734 -35.2778
17/04/2024 22:34:43	Rodovia PE-082 - Ferreiros - PE	21	Ligado	0v	372 metros	-7.4712 -35.2753
17/04/2024 22:35:23	Rodovia PE-082 - Ferreiros - PE	37	Ligado	0v	279 metros	-7.4695 -35.2734
17/04/2024 22:36:03	Rodovia PE-082 - Ferreiros - PE	51	Ligado	0v	483 metros	-7.4669 -35.2699
17/04/2024 22:36:43	Rodovia PE-082 - Ferreiros - PE	58	Ligado	0v	658 metros	-7.4633 -35.2651
17/04/2024 22:37:23	Rodovia PE-082 - Ferreiros - PE	64	Ligado	0v	686 metros	-7.4596 -35.2602
17/04/2024 22:38:03	Rodovia PE-082 - Ferreiros - PE	56	Ligado	0v	697 metros	-7.4558 -35.2552
17/04/2024 22:38:29	Rodovia PE-082 - Ferreiros - PE	46	Ligado	0v	355 metros	-7.4537 -35.2528

17/04/2024 22:38:43	Rodovia PE-082 - Ferreiros - PE	45	Ligado	0v	183 metros	-7.4522 -35.2521
17/04/2024 22:39:11	Rodovia PE-082 - Ferreiros - PE	30	Ligado	0v	338 metros	-7.4494 -35.2510
17/04/2024 22:39:23	Rodovia PE-082 - Ferreiros - PE	18	Ligado	0v	61 metros	-7.4489 -35.2508
17/04/2024 22:40:03	Rodovia PE-082 - Ferreiros - PE	27	Ligado	0v	307 metros	-7.4463 -35.2499
17/04/2024 22:40:17	Rodovia PE-082 - Ferreiros - PE	32	Ligado	0v	115 metros	-7.4453 -35.2498
17/04/2024 22:40:43	Rodovia PE-082 - Ferreiros - PE	46	Ligado	0v	285 metros	-7.4427 -35.2499
17/04/2024 22:41:14	Rodovia PE-082 - Ferreiros - PE	47	Ligado	0v	409 metros	-7.4391 -35.2503
17/04/2024 22:42:03	Rodovia PE-082 - Ferreiros - PE	64	Ligado	0v	761 metros	-7.4329 -35.2533
17/04/2024 22:42:42	Rodovia PE-082 - Camutanga - PE	47	Ligado	0v	636 metros	-7.4278 -35.2558
17/04/2024 22:43:05	Rodovia PE-082 - Camutanga - PE	12	Ligado	0v	193 metros	-7.4261 -35.2563
17/04/2024 22:43:23	Rodovia PE-082 - Camutanga - PE	0	Ligado	0v	Parado	-7.4261 -35.2563
17/04/2024 22:43:33	Rodovia PE-082 - Camutanga - PE	14	Ligado	0v	Parado	-7.4261 -35.2563
17/04/2024 22:44:03	Rodovia PE-082 - Camutanga - PE	44	Ligado	0v	352 metros	-7.4240 -35.2577
17/04/2024 22:44:15	Rodovia PE-082 - Camutanga - PE	46	Ligado	0v	195 metros	-7.4228 -35.2584
17/04/2024 22:44:43	Rodovia PE-082 - Camutanga - PE	25	Ligado	0v	623 metros	-7.4211 -35.2588
17/04/2024 22:45:23	Rodovia PE-082 - Camutanga - PE	35	Ligado	0v	298 metros	-7.4185 -35.2596
17/04/2024 22:45:37	Rodovia PE-082 - Camutanga - PE	15	Ligado	0v	108 metros	-7.4177 -35.2601
17/04/2024 22:46:03	Rodovia PE-082 - Camutanga - PE	10	Ligado	0v	157 metros	-7.4165 -35.2608
17/04/2024 22:46:24	Rua Santa Cruz - Camutanga - PE	18	Ligado	0v	121 metros	-7.4156 -35.2614
17/04/2024 22:46:43	Rua Santa Cruz - Camutanga - PE	38	Ligado	0v	161 metros	-7.4152 -35.2628
17/04/2024 22:47:23	Rua Santa Cruz - Camutanga - PE	54	Ligado	0v	471 metros	-7.4122 -35.2657
17/04/2024 22:48:03	Camutanga - PE	0	Ligado	0v	288 metros	-7.4103 -35.2675

17/04/2024 22:48:43	Rua Santa Cruz - Camutanga - PE	20	Ligado	0v	111 metros	-7.4096 -35.2682
17/04/2024 22:49:23	Rua Santa Cruz - Camutanga - PE	21	Ligado	0v	251 metros	-7.4080 -35.2698
17/04/2024 22:50:03	Camutanga - PE	0	Ligado	0v	220 metros	-7.4068 -35.2714
17/04/2024 22:50:43	Camutanga - PE	0	Ligado	0v	Parado	-7.4068 -35.2714
17/04/2024 22:51:15	Camutanga - PE	12	Ligado	0v	Parado	-7.4068 -35.2714
17/04/2024 22:52:03	Rua Santa Cruz - Camutanga - PE	18	Ligado	0v	211 metros	-7.4054 -35.2727
17/04/2024 22:52:43	Rua Santa Cruz - Camutanga - PE	14	Ligado	0v	113 metros	-7.4046 -35.2733
17/04/2024 22:53:11	Rua Santa Cruz - Camutanga - PE	11	Ligado	0v	Parado	-7.4046 -35.2733
17/04/2024 22:53:23	Rua Santa Cruz - Camutanga - PE	11	Ligado	0v	89 metros	-7.4040 -35.2738
17/04/2024 22:53:34	Rua Santa Cruz - Camutanga - PE	14	Ligado	0v	Parado	-7.4040 -35.2738
17/04/2024 22:53:52	Rua Santa Cruz - Itambé - PE	16	Ligado	0v	129 metros	-7.4029 -35.2734
17/04/2024 22:54:03	Rua Santa Cruz - Itambé - PE	0	Ligado	0v	Parado	-7.4029 -35.2734
17/04/2024 22:54:43	Rua Santa Cruz - Itambé - PE	10	Ligado	0v	99 metros	-7.4021 -35.2738
17/04/2024 22:55:23	Rua Santa Cruz - Itambé - PE	10	Ligado	0v	116 metros	-7.4013 -35.2745
17/04/2024 22:55:39	Rua Santa Cruz - Itambé - PE	14	Ligado	0v	58 metros	-7.4008 -35.2747
17/04/2024 22:56:03	Rua Santa Cruz - Itambé - PE	13	Ligado	0v	89 metros	-7.4001 -35.2752
17/04/2024 22:56:43	Rua Santa Cruz - Itambé - PE	0	Ligado	0v	75 metros	-7.3996 -35.2755
17/04/2024 22:57:23	Rua Carpina - Itambé - PE	0	Ligado	0v	89 metros	-7.3989 -35.2759
17/04/2024 22:58:03	Rua Carpina - Itambé - PE	0	Ligado	0v	Parado	-7.3989 -35.2759
17/04/2024 22:58:43	Rua Carpina - Itambé - PE	0	Ligado	0v	Parado	-7.3989 -35.2759
17/04/2024 22:59:23	Rua Santa Cruz - Itambé - PE	23	Ligado	0v	124 metros	-7.3998 -35.2753
17/04/2024 22:59:39	Rua Santa Cruz - Itambé - PE	15	Ligado	0v	85 metros	-7.4005 -35.2749

17/04/2024 23:00:03	Rua Santa Cruz - Itambé - PE	12	Ligado	0v	100 metros	-7.4013 -35.2745
17/04/2024 23:00:38	Rua Santa Cruz - Itambé - PE	17	Ligado	0v	119 metros	-7.4021 -35.2738
17/04/2024 23:00:50	Rua Santa Cruz - Itambé - PE	14	Ligado	0v	57 metros	-7.4025 -35.2735
17/04/2024 23:01:12	Rua Santa Cruz - Camutanga - PE	17	Ligado	0v	131 metros	-7.4036 -35.2737
17/04/2024 23:01:23	Rua Santa Cruz - Camutanga - PE	11	Ligado	0v	56 metros	-7.4041 -35.2737
17/04/2024 23:01:33	Rua Santa Cruz - Camutanga - PE	14	Ligado	0v	Parado	-7.4041 -35.2737
17/04/2024 23:02:03	Avenida Pedro de Albuquerque Uchôa - Camutanga - PE	19	Ligado	0v	133 metros	-7.4050 -35.2745
17/04/2024 23:02:44	Avenida Pedro de Albuquerque Uchôa - Camutanga - PE	17	Ligado	0v	218 metros	-7.4055 -35.2764
17/04/2024 23:03:24	Avenida Pedro de Albuquerque Uchôa - Camutanga - PE	0	Ligado	0v	81 metros	-7.4058 -35.2770
17/04/2024 23:04:04	Avenida Pedro de Albuquerque Uchôa - Camutanga - PE	0	Ligado	0v	125 metros	-7.4063 -35.2780
17/04/2024 23:04:44	Rua António Bento Nogueira - Camutanga - PE	0	Ligado	0v	92 metros	-7.4071 -35.2776
17/04/2024 23:05:24	Rua António Bento Nogueira - Camutanga - PE	0	Ligado	0v	106 metros	-7.4079 -35.2772
17/04/2024 23:06:04	Rua Joaquim Nabuco - Camutanga - PE	0	Ligado	0v	103 metros	-7.4084 -35.2780
17/04/2024 23:06:44	Rua Joaquim Nabuco - Camutanga - PE	10	Ligado	0v	Parado	-7.4084 -35.2780
17/04/2024 23:07:01	Rua Rilzélia de Carvalho Chaves - Camutanga - PE	10	Ligado	0v	96 metros	-7.4086 -35.2788
17/04/2024 23:07:24	Rua Rilzélia de Carvalho Chaves - Camutanga - PE	0	Ligado	0v	Parado	-7.4086 -35.2788
17/04/2024 23:08:04	Rua Joaquim Nabuco - Camutanga - PE	17	Ligado	0v	61 metros	-7.4085 -35.2783
17/04/2024 23:08:35	Rua Joaquim Nabuco - Camutanga - PE	15	Ligado	0v	146 metros	-7.4079 -35.2771
17/04/2024 23:09:05	Rua Vereadora Helena de Souza Cavalcanti - Camutanga - PE	11	Ligado	0v	101 metros	-7.4074 -35.2764
17/04/2024 23:09:24	Rua Vereadora Helena de Souza Cavalcanti - Camutanga - PE	0	Ligado	0v	55 metros	-7.4079 -35.2762
17/04/2024 23:10:04	Rua Josefa Ilário de Pontes - Camutanga - PE	0	Ligado	0v	103 metros	-7.4088 -35.2760
17/04/2024 23:10:44	Rua Vereadora Helena de Souza Cavalcanti - Camutanga - PE	0	Ligado	0v	77 metros	-7.4094 -35.2757

17/04/2024 23:11:24	Rua Vereadora Helena de Souza Cavalcanti - Camutanga - PE	13	Ligado	0v	55 metros	-7.4098 -35.2755
17/04/2024 23:12:04	Rua Vereadora Helena de Souza Cavalcanti - Camutanga - PE	0	Ligado	0v	77 metros	-7.4105 -35.2752
17/04/2024 23:12:44	Rua Vereadora Helena de Souza Cavalcanti - Camutanga - PE	0	Ligado	0v	Parado	-7.4105 -35.2752
17/04/2024 23:13:24	Avenida Moisés Correia - Camutanga - PE	0	Ligado	0v	102 metros	-7.4103 -35.2743
17/04/2024 23:14:04	Avenida Moisés Correia - Camutanga - PE	15	Ligado	0v	148 metros	-7.4091 -35.2749
17/04/2024 23:14:44	Avenida Moisés Correia - Camutanga - PE	15	Ligado	0v	150 metros	-7.4079 -35.2755
17/04/2024 23:15:16	Avenida Moisés Correia - Camutanga - PE	11	Ligado	0v	92 metros	-7.4071 -35.2758
17/04/2024 23:16:04	Avenida Moisés Correia - Camutanga - PE	0	Ligado	0v	54 metros	-7.4075 -35.2755
17/04/2024 23:16:44	Avenida Moisés Correia - Camutanga - PE	0	Ligado	0v	Parado	-7.4075 -35.2755
17/04/2024 23:17:24	Avenida Moisés Correia - Camutanga - PE	0	Ligado	0v	Parado	-7.4075 -35.2755
17/04/2024 23:18:04	Avenida Moisés Correia - Camutanga - PE	0	Ligado	0v	Parado	-7.4075 -35.2755
17/04/2024 23:18:44	Avenida Moisés Correia - Camutanga - PE	0	Ligado	0v	Parado	-7.4075 -35.2755
17/04/2024 23:19:24	Avenida Moisés Correia - Camutanga - PE	0	Ligado	0v	Parado	-7.4075 -35.2755
17/04/2024 23:20:04	Avenida Moisés Correia - Camutanga - PE	0	Ligado	0v	Parado	-7.4075 -35.2755
17/04/2024 23:20:44	Avenida Moisés Correia - Camutanga - PE	0	Ligado	0v	Parado	-7.4075 -35.2755
17/04/2024 23:21:24	Avenida Moisés Correia - Camutanga - PE	0	Ligado	0v	Parado	-7.4075 -35.2755
17/04/2024 23:21:53	Avenida Moisés Correia - Camutanga - PE	0	Ligado	0v	Parado	-7.4075 -35.2755
17/04/2024 23:21:56						
17/04/2024 23:26:24	Avenida Moisés Correia - Camutanga - PE	0	Desligado	0v	Parado	-7.4075 -35.2755
17/04/2024 23:31:24	Avenida Moisés Correia - Camutanga - PE	0	Desligado	0v	Parado	-7.4075 -35.2755
17/04/2024 23:36:24	Avenida Moisés Correia - Camutanga - PE	0	Desligado	0v	Parado	-7.4075 -35.2755
17/04/2024 23:41:24	Avenida Moisés Correia - Camutanga - PE	0	Desligado	0v	Parado	-7.4075 -35.2755

18/04/2024 05:16:24	Avenida Moisés Correia - Camutanga - PE	0	Desligado	0v	Parado	-7.4075 -35.2755
18/04/2024 05:21:24	Avenida Moisés Correia - Camutanga - PE	0	Desligado	0v	Parado	-7.4075 -35.2755
18/04/2024 05:26:24	Avenida Moisés Correia - Camutanga - PE	0	Desligado	0v	Parado	-7.4075 -35.2755
18/04/2024 05:31:24	Avenida Moisés Correia - Camutanga - PE	0	Desligado	0v	Parado	-7.4075 -35.2755
18/04/2024 05:36:24	Avenida Moisés Correia - Camutanga - PE	0	Desligado	0v	Parado	-7.4075 -35.2755
18/04/2024 05:38:30	Avenida Moisés Correia - Camutanga - PE	0	Desligado	0v	Parado	-7.4075 -35.2755
18/04/2024 05:38:43						
18/04/2024 05:39:19	Avenida Moisés Correia - Camutanga - PE	0	Ligado	0v	Parado	-7.4075 -35.2755
18/04/2024 05:39:59	Avenida Moisés Correia - Camutanga - PE	0	Ligado	0v	Parado	-7.4075 -35.2755
18/04/2024 05:40:39	Avenida Moisés Correia - Camutanga - PE	0	Ligado	0v	Parado	-7.4075 -35.2755
18/04/2024 05:41:19	Avenida Moisés Correia - Camutanga - PE	0	Ligado	0v	Parado	-7.4075 -35.2755
18/04/2024 05:41:59	Avenida Moisés Correia - Camutanga - PE	0	Ligado	0v	Parado	-7.4075 -35.2755
18/04/2024 05:42:39	Avenida Moisés Correia - Camutanga - PE	0	Ligado	0v	Parado	-7.4075 -35.2755
18/04/2024 05:43:19	Avenida Moisés Correia - Camutanga - PE	0	Ligado	0v	Parado	-7.4075 -35.2755
18/04/2024 05:43:59	Avenida Moisés Correia - Camutanga - PE	0	Ligado	0v	Parado	-7.4075 -35.2755
18/04/2024 05:44:39	Avenida Moisés Correia - Camutanga - PE	0	Ligado	0v	Parado	-7.4075 -35.2755
18/04/2024 05:45:19	Avenida Moisés Correia - Camutanga - PE	0	Ligado	0v	Parado	-7.4075 -35.2755
18/04/2024 05:45:59	Avenida Moisés Correia - Camutanga - PE	0	Ligado	0v	Parado	-7.4075 -35.2755
18/04/2024 05:46:26	Avenida Moisés Correia - Camutanga - PE	0	Ligado	0v	Parado	-7.4075 -35.2755
18/04/2024 05:46:28						
18/04/2024 05:50:59	Avenida Moisés Correia - Camutanga - PE	0	Desligado	0v	Parado	-7.4075 -35.2755
18/04/2024 05:55:59	Avenida Moisés Correia - Camutanga - PE	0	Desligado	0v	Parado	-7.4075 -35.2755

18/04/2024 06:00:59	Avenida Moisés Correia - Camutanga - PE	0	Desligado	0v	Parado	-7.4075 -35.2755
18/04/2024 06:05:59	Avenida Moisés Correia - Camutanga - PE	0	Desligado	0v	Parado	-7.4075 -35.2755
18/04/2024 06:10:59	Avenida Moisés Correia - Camutanga - PE	0	Desligado	0v	Parado	-7.4075 -35.2755
18/04/2024 06:15:59	Avenida Moisés Correia - Camutanga - PE	0	Desligado	0v	Parado	-7.4075 -35.2755
18/04/2024 06:20:59	Avenida Moisés Correia - Camutanga - PE	0	Desligado	0v	Parado	-7.4075 -35.2755
18/04/2024 06:25:59	Avenida Moisés Correia - Camutanga - PE	0	Desligado	0v	Parado	-7.4075 -35.2755
18/04/2024 06:30:59	Avenida Moisés Correia - Camutanga - PE	0	Desligado	0v	Parado	-7.4075 -35.2755
18/04/2024 06:35:59	Avenida Moisés Correia - Camutanga - PE	0	Desligado	0v	Parado	-7.4075 -35.2755
18/04/2024 06:40:59	Avenida Moisés Correia - Camutanga - PE	0	Desligado	0v	Parado	-7.4075 -35.2755
18/04/2024 06:45:59	Avenida Moisés Correia - Camutanga - PE	0	Desligado	0v	Parado	-7.4075 -35.2755
18/04/2024 06:50:13	Avenida Moisés Correia - Camutanga - PE	0	Desligado	0v	Parado	-7.4075 -35.2755
18/04/2024 06:50:18						
18/04/2024 06:50:54	Avenida Moisés Correia - Camutanga - PE	0	Ligado	0v	Parado	-7.4075 -35.2755
18/04/2024 06:51:34	Avenida Moisés Correia - Camutanga - PE	0	Ligado	0v	Parado	-7.4075 -35.2755
18/04/2024 06:52:14	Avenida Moisés Correia - Camutanga - PE	0	Ligado	0v	Parado	-7.4075 -35.2755
18/04/2024 06:52:54	Avenida Moisés Correia - Camutanga - PE	0	Ligado	0v	Parado	-7.4075 -35.2755
18/04/2024 06:53:34	Avenida Moisés Correia - Camutanga - PE	0	Ligado	0v	Parado	-7.4075 -35.2755
18/04/2024 06:54:14	Avenida Moisés Correia - Camutanga - PE	0	Ligado	0v	Parado	-7.4075 -35.2755
18/04/2024 06:54:38	Avenida Moisés Correia - Camutanga - PE	0	Ligado	0v	Parado	-7.4075 -35.2755
18/04/2024 06:54:40						
18/04/2024 06:56:29	Avenida Moisés Correia - Camutanga - PE	0	Desligado	0v	Parado	-7.4075 -35.2755
18/04/2024 06:56:33						

18/04/2024 06:57:09	Avenida Moisés Correia - Camutanga - PE	0	Ligado	0v	Parado	-7.4075 -35.2755
18/04/2024 06:57:49	Avenida Moisés Correia - Camutanga - PE	0	Ligado	0v	Parado	-7.4075 -35.2755
18/04/2024 06:58:29	Avenida Moisés Correia - Camutanga - PE	0	Ligado	0v	Parado	-7.4075 -35.2755
18/04/2024 06:59:09	Avenida Moisés Correia - Camutanga - PE	0	Ligado	0v	Parado	-7.4075 -35.2755
18/04/2024 06:59:49	Avenida Moisés Correia - Camutanga - PE	0	Ligado	0v	Parado	-7.4075 -35.2755
18/04/2024 07:00:29	Avenida Moisés Correia - Camutanga - PE	0	Ligado	0v	Parado	-7.4075 -35.2755
18/04/2024 07:01:09	Avenida Moisés Correia - Camutanga - PE	0	Ligado	0v	Parado	-7.4075 -35.2755
18/04/2024 07:01:49	Avenida Moisés Correia - Camutanga - PE	0	Ligado	0v	Parado	-7.4075 -35.2755
18/04/2024 07:02:29	Avenida Moisés Correia - Camutanga - PE	0	Ligado	0v	Parado	-7.4075 -35.2755
18/04/2024 07:03:09	Avenida Moisés Correia - Camutanga - PE	0	Ligado	0v	Parado	-7.4075 -35.2755
18/04/2024 07:03:49	Avenida Moisés Correia - Camutanga - PE	0	Ligado	0v	Parado	-7.4075 -35.2755
18/04/2024 07:04:29	Avenida Moisés Correia - Camutanga - PE	0	Ligado	0v	Parado	-7.4075 -35.2755
18/04/2024 07:05:09	Avenida Moisés Correia - Camutanga - PE	0	Ligado	0v	Parado	-7.4075 -35.2755
18/04/2024 07:05:49	Avenida Moisés Correia - Camutanga - PE	0	Ligado	0v	Parado	-7.4075 -35.2755
18/04/2024 07:06:29	Avenida Moisés Correia - Camutanga - PE	0	Ligado	0v	Parado	-7.4075 -35.2755
18/04/2024 07:07:09	Avenida Moisés Correia - Camutanga - PE	0	Ligado	0v	Parado	-7.4075 -35.2755
18/04/2024 07:07:49	Avenida Moisés Correia - Camutanga - PE	0	Ligado	0v	Parado	-7.4075 -35.2755
18/04/2024 07:08:30	Avenida Moisés Correia - Camutanga - PE	0	Ligado	0v	Parado	-7.4075 -35.2755
18/04/2024 07:09:10	Avenida Moisés Correia - Camutanga - PE	0	Ligado	0v	Parado	-7.4075 -35.2755
18/04/2024 07:09:50	Avenida Moisés Correia - Camutanga - PE	0	Ligado	0v	Parado	-7.4075 -35.2755
18/04/2024 07:10:12	Avenida Moisés Correia - Camutanga - PE	0	Ligado	0v	Parado	-7.4075 -35.2755
18/04/2024 07:10:14						

18/04/2024 07:12:38	Avenida Moisés Correia - Camutanga - PE	0	Desligado	0v	Parado	-7.4075 -35.2755
18/04/2024 07:12:42						
18/04/2024 07:13:18	Avenida Moisés Correia - Camutanga - PE	0	Ligado	0v	Parado	-7.4075 -35.2755
18/04/2024 07:13:58	Avenida Moisés Correia - Camutanga - PE	0	Ligado	0v	Parado	-7.4075 -35.2755
18/04/2024 07:14:38	Avenida Moisés Correia - Camutanga - PE	0	Ligado	0v	Parado	-7.4075 -35.2755
18/04/2024 07:15:18	Avenida Moisés Correia - Camutanga - PE	0	Ligado	0v	Parado	-7.4075 -35.2755
18/04/2024 07:15:58	Avenida Moisés Correia - Camutanga - PE	0	Ligado	0v	Parado	-7.4075 -35.2755
18/04/2024 07:16:38	Avenida Moisés Correia - Camutanga - PE	0	Ligado	0v	Parado	-7.4075 -35.2755
18/04/2024 07:17:18	Avenida Moisés Correia - Camutanga - PE	0	Ligado	0v	Parado	-7.4075 -35.2755
18/04/2024 07:17:58	Avenida Moisés Correia - Camutanga - PE	0	Ligado	0v	Parado	-7.4075 -35.2755
18/04/2024 07:18:38	Avenida Moisés Correia - Camutanga - PE	0	Ligado	0v	Parado	-7.4075 -35.2755
18/04/2024 07:19:18	Avenida Moisés Correia - Camutanga - PE	0	Ligado	0v	Parado	-7.4075 -35.2755
18/04/2024 07:19:58	Avenida Moisés Correia - Camutanga - PE	0	Ligado	0v	Parado	-7.4075 -35.2755
18/04/2024 07:20:38	Avenida Moisés Correia - Camutanga - PE	0	Ligado	0v	Parado	-7.4075 -35.2755
18/04/2024 07:21:18	Avenida Moisés Correia - Camutanga - PE	0	Ligado	0v	Parado	-7.4075 -35.2755
18/04/2024 07:21:58	Avenida Moisés Correia - Camutanga - PE	0	Ligado	0v	Parado	-7.4075 -35.2755
18/04/2024 07:22:38	Avenida Moisés Correia - Camutanga - PE	0	Ligado	0v	Parado	-7.4075 -35.2755
18/04/2024 07:23:18	Avenida Moisés Correia - Camutanga - PE	0	Ligado	0v	Parado	-7.4075 -35.2755
18/04/2024 07:23:58	Avenida Moisés Correia - Camutanga - PE	0	Ligado	0v	Parado	-7.4075 -35.2755
18/04/2024 07:24:38	Avenida Moisés Correia - Camutanga - PE	0	Ligado	0v	Parado	-7.4075 -35.2755
18/04/2024 07:25:18	Avenida Moisés Correia - Camutanga - PE	0	Ligado	0v	Parado	-7.4075 -35.2755
18/04/2024 07:25:58	Avenida Moisés Correia - Camutanga - PE	0	Ligado	0v	Parado	-7.4075 -35.2755

18/04/2024 07:41:18	Avenida Moisés Correia - Camutanga - PE	0	Ligado	0v	Parado	-7.4075 -35.2755
18/04/2024 07:41:58	Avenida Moisés Correia - Camutanga - PE	0	Ligado	0v	Parado	-7.4075 -35.2755
18/04/2024 07:42:38	Avenida Moisés Correia - Camutanga - PE	0	Ligado	0v	Parado	-7.4075 -35.2755
18/04/2024 07:43:18	Avenida Moisés Correia - Camutanga - PE	0	Ligado	0v	Parado	-7.4075 -35.2755
18/04/2024 07:43:58	Avenida Moisés Correia - Camutanga - PE	0	Ligado	0v	Parado	-7.4075 -35.2755
18/04/2024 07:44:38	Avenida Moisés Correia - Camutanga - PE	0	Ligado	0v	Parado	-7.4075 -35.2755
18/04/2024 07:45:18	Avenida Moisés Correia - Camutanga - PE	0	Ligado	0v	Parado	-7.4075 -35.2755
18/04/2024 07:45:58	Avenida Moisés Correia - Camutanga - PE	0	Ligado	0v	Parado	-7.4075 -35.2755
18/04/2024 07:46:38	Avenida Moisés Correia - Camutanga - PE	0	Ligado	0v	Parado	-7.4075 -35.2755
18/04/2024 07:47:18	Avenida Moisés Correia - Camutanga - PE	0	Ligado	0v	Parado	-7.4075 -35.2755
18/04/2024 07:47:58	Avenida Moisés Correia - Camutanga - PE	0	Ligado	0v	Parado	-7.4075 -35.2755
18/04/2024 07:48:38	Avenida Moisés Correia - Camutanga - PE	0	Ligado	0v	Parado	-7.4075 -35.2755
18/04/2024 07:49:18	Avenida Moisés Correia - Camutanga - PE	0	Ligado	0v	Parado	-7.4075 -35.2755
18/04/2024 07:49:59	Avenida Moisés Correia - Camutanga - PE	0	Ligado	0v	Parado	-7.4075 -35.2755
18/04/2024 07:50:39	Avenida Moisés Correia - Camutanga - PE	0	Ligado	0v	Parado	-7.4075 -35.2755
18/04/2024 07:51:19	Avenida Moisés Correia - Camutanga - PE	0	Ligado	0v	Parado	-7.4075 -35.2755
18/04/2024 07:51:59	Avenida Moisés Correia - Camutanga - PE	0	Ligado	0v	Parado	-7.4075 -35.2755
18/04/2024 07:52:39	Avenida Moisés Correia - Camutanga - PE	0	Ligado	0v	Parado	-7.4075 -35.2755
18/04/2024 07:53:19	Avenida Moisés Correia - Camutanga - PE	0	Ligado	0v	Parado	-7.4075 -35.2755
18/04/2024 07:53:59	Avenida Moisés Correia - Camutanga - PE	0	Ligado	0v	Parado	-7.4075 -35.2755
18/04/2024 07:54:39	Avenida Moisés Correia - Camutanga - PE	0	Ligado	0v	Parado	-7.4075 -35.2755
18/04/2024 07:55:19	Avenida Moisés Correia - Camutanga - PE	0	Ligado	0v	Parado	-7.4075 -35.2755

18/04/2024 07:55:59	Avenida Moisés Correia - Camutanga - PE	0	Ligado	0v	Parado	-7.4075 -35.2755
18/04/2024 07:56:39	Avenida Moisés Correia - Camutanga - PE	0	Ligado	0v	Parado	-7.4075 -35.2755
18/04/2024 07:57:19	Avenida Moisés Correia - Camutanga - PE	0	Ligado	0v	Parado	-7.4075 -35.2755
18/04/2024 07:57:59	Avenida Moisés Correia - Camutanga - PE	0	Ligado	0v	Parado	-7.4075 -35.2755
18/04/2024 07:58:39	Avenida Moisés Correia - Camutanga - PE	0	Ligado	0v	Parado	-7.4075 -35.2755
18/04/2024 07:59:19	Avenida Moisés Correia - Camutanga - PE	0	Ligado	0v	Parado	-7.4075 -35.2755
18/04/2024 07:59:59	Avenida Moisés Correia - Camutanga - PE	0	Ligado	0v	Parado	-7.4075 -35.2755
18/04/2024 08:00:39	Avenida Moisés Correia - Camutanga - PE	0	Ligado	0v	Parado	-7.4075 -35.2755
18/04/2024 08:01:19	Avenida Moisés Correia - Camutanga - PE	0	Ligado	0v	Parado	-7.4075 -35.2755
18/04/2024 08:01:59	Avenida Moisés Correia - Camutanga - PE	0	Ligado	0v	Parado	-7.4075 -35.2755
18/04/2024 08:02:39	Avenida Moisés Correia - Camutanga - PE	0	Ligado	0v	Parado	-7.4075 -35.2755
18/04/2024 08:03:19	Avenida Moisés Correia - Camutanga - PE	0	Ligado	0v	Parado	-7.4075 -35.2755
18/04/2024 08:03:59	Avenida Moisés Correia - Camutanga - PE	0	Ligado	0v	Parado	-7.4075 -35.2755
18/04/2024 08:04:39	Avenida Moisés Correia - Camutanga - PE	0	Ligado	0v	Parado	-7.4075 -35.2755
18/04/2024 08:05:19	Avenida Moisés Correia - Camutanga - PE	0	Ligado	0v	Parado	-7.4075 -35.2755
18/04/2024 08:05:59	Avenida Moisés Correia - Camutanga - PE	0	Ligado	0v	Parado	-7.4075 -35.2755
18/04/2024 08:06:39	Avenida Moisés Correia - Camutanga - PE	0	Ligado	0v	Parado	-7.4075 -35.2755
18/04/2024 08:07:19	Avenida Moisés Correia - Camutanga - PE	0	Ligado	0v	Parado	-7.4075 -35.2755
18/04/2024 08:07:59	Avenida Moisés Correia - Camutanga - PE	0	Ligado	0v	Parado	-7.4075 -35.2755
18/04/2024 08:08:39	Avenida Moisés Correia - Camutanga - PE	0	Ligado	0v	Parado	-7.4075 -35.2755
18/04/2024 08:09:19	Avenida Moisés Correia - Camutanga - PE	0	Ligado	0v	Parado	-7.4075 -35.2755
18/04/2024 08:09:59	Avenida Moisés Correia - Camutanga - PE	0	Ligado	0v	Parado	-7.4075 -35.2755

18/04/2024 08:10:39	Avenida Moisés Correia - Camutanga - PE	0	Ligado	0v	Parado	-7.4075 -35.2755
18/04/2024 08:11:19	Avenida Moisés Correia - Camutanga - PE	0	Ligado	0v	Parado	-7.4075 -35.2755
18/04/2024 08:11:59	Avenida Moisés Correia - Camutanga - PE	0	Ligado	0v	Parado	-7.4075 -35.2755
18/04/2024 08:12:39	Avenida Moisés Correia - Camutanga - PE	0	Ligado	0v	Parado	-7.4075 -35.2755
18/04/2024 08:13:19	Avenida Moisés Correia - Camutanga - PE	0	Ligado	0v	Parado	-7.4075 -35.2755
18/04/2024 08:13:59	Avenida Moisés Correia - Camutanga - PE	0	Ligado	0v	Parado	-7.4075 -35.2755
18/04/2024 08:14:39	Avenida Moisés Correia - Camutanga - PE	0	Ligado	0v	Parado	-7.4075 -35.2755
18/04/2024 08:15:19	Avenida Moisés Correia - Camutanga - PE	0	Ligado	0v	Parado	-7.4075 -35.2755
18/04/2024 08:15:59	Avenida Moisés Correia - Camutanga - PE	0	Ligado	0v	Parado	-7.4075 -35.2755
18/04/2024 08:16:39	Avenida Moisés Correia - Camutanga - PE	0	Ligado	0v	Parado	-7.4075 -35.2755
18/04/2024 08:17:19	Avenida Moisés Correia - Camutanga - PE	0	Ligado	0v	Parado	-7.4075 -35.2755
18/04/2024 08:17:59	Avenida Moisés Correia - Camutanga - PE	0	Ligado	0v	Parado	-7.4075 -35.2755
18/04/2024 08:18:39	Avenida Moisés Correia - Camutanga - PE	0	Ligado	0v	Parado	-7.4075 -35.2755
18/04/2024 08:19:19	Avenida Moisés Correia - Camutanga - PE	0	Ligado	0v	Parado	-7.4075 -35.2755
18/04/2024 08:19:59	Avenida Moisés Correia - Camutanga - PE	0	Ligado	0v	Parado	-7.4075 -35.2755
18/04/2024 08:20:39	Avenida Moisés Correia - Camutanga - PE	0	Ligado	0v	Parado	-7.4075 -35.2755
18/04/2024 08:21:19	Avenida Moisés Correia - Camutanga - PE	0	Ligado	0v	Parado	-7.4075 -35.2755
18/04/2024 08:21:59	Avenida Moisés Correia - Camutanga - PE	0	Ligado	0v	Parado	-7.4075 -35.2755
18/04/2024 08:22:39	Avenida Moisés Correia - Camutanga - PE	0	Ligado	0v	Parado	-7.4075 -35.2755
18/04/2024 08:23:19	Avenida Moisés Correia - Camutanga - PE	0	Ligado	0v	Parado	-7.4075 -35.2755
18/04/2024 08:23:39	Avenida Moisés Correia - Camutanga - PE	0	Ligado	0v	Parado	-7.4075 -35.2755
18/04/2024 08:23:41						

18/04/2024 17:34:50	Avenida Moisés Correia - Camutanga - PE	0	Desligado	0v	Parado	-7.4075 -35.2755
18/04/2024 17:35:07						
18/04/2024 17:35:43	Avenida Moisés Correia - Camutanga - PE	0	Ligado	0v	Parado	-7.4075 -35.2755
18/04/2024 17:36:23	Avenida Moisés Correia - Camutanga - PE	0	Ligado	0v	Parado	-7.4075 -35.2755
18/04/2024 17:37:03	Avenida Moisés Correia - Camutanga - PE	0	Ligado	0v	127 metros	-7.4085 -35.2750
18/04/2024 17:37:13	Avenida Moisés Correia - Camutanga - PE	10	Ligado	0v	Parado	-7.4085 -35.2750
18/04/2024 17:37:23	Avenida Moisés Correia - Camutanga - PE	10	Ligado	0v	Parado	-7.4085 -35.2750
18/04/2024 17:37:43	Avenida Moisés Correia - Camutanga - PE	13	Ligado	0v	Parado	-7.4085 -35.2750
18/04/2024 17:38:23	Avenida Moisés Correia - Camutanga - PE	10	Ligado	0v	166 metros	-7.4073 -35.2758
18/04/2024 17:39:03	Avenida Moisés Correia - Camutanga - PE	0	Ligado	0v	Parado	-7.4073 -35.2758
18/04/2024 17:39:43	Avenida Moisés Correia - Camutanga - PE	0	Ligado	0v	Parado	-7.4073 -35.2758
18/04/2024 17:40:23	Avenida Moisés Correia - Camutanga - PE	0	Ligado	0v	Parado	-7.4073 -35.2758
18/04/2024 17:41:03	Avenida Moisés Correia - Camutanga - PE	0	Ligado	0v	Parado	-7.4073 -35.2758
18/04/2024 17:42:48						
18/04/2024 17:43:27	Avenida Moisés Correia - Camutanga - PE	0	Desligado	0v	Parado	-7.4073 -35.2758
18/04/2024 17:44:07	Avenida Moisés Correia - Camutanga - PE	0	Desligado	0v	Parado	-7.4073 -35.2758
18/04/2024 17:44:32	Avenida Moisés Correia - Camutanga - PE	0	Desligado	0v	Parado	-7.4073 -35.2758
18/04/2024 17:49:07	Avenida Moisés Correia - Camutanga - PE	0	Desligado	0v	Parado	-7.4073 -35.2758
18/04/2024 17:54:07	Avenida Moisés Correia - Camutanga - PE	0	Desligado	0v	Parado	-7.4073 -35.2758
18/04/2024 17:58:03	Avenida Moisés Correia - Camutanga - PE	0	Desligado	0v	Parado	-7.4073 -35.2758
18/04/2024 17:58:08						
18/04/2024 17:58:43	Avenida Moisés Correia - Camutanga - PE	0	Ligado	0v	Parado	-7.4073 -35.2758

18/04/2024 17:59:23	Avenida Moisés Correia - Camutanga - PE	10	Ligado	0v	69 metros	-7.4077 -35.2754
18/04/2024 18:01:43	Avenida Doutor Simplício Tavares de Melo - Camutanga - PE	13	Ligado	0v	234 metros	-7.4087 -35.2735
18/04/2024 18:02:09	Avenida Doutor Simplício Tavares de Melo - Camutanga - PE	17	Ligado	0v	110 metros	-7.4088 -35.2726
18/04/2024 18:02:23	Avenida Doutor Simplício Tavares de Melo - Camutanga - PE	14	Ligado	0v	59 metros	-7.4083 -35.2722
18/04/2024 18:03:03	Avenida Doutor Simplício Tavares de Melo - Camutanga - PE	12	Ligado	0v	62 metros	-7.4079 -35.2720
18/04/2024 18:03:24	Avenida Doutor Simplício Tavares de Melo - Camutanga - PE	16	Ligado	0v	101 metros	-7.4071 -35.2715
18/04/2024 18:03:35	Rua Santa Cruz - Camutanga - PE	26	Ligado	0v	58 metros	-7.4072 -35.2710
18/04/2024 18:04:23	Rua Santa Cruz - Camutanga - PE	30	Ligado	0v	330 metros	-7.4092 -35.2688
18/04/2024 18:05:03	Rua Santa Cruz - Camutanga - PE	16	Ligado	0v	258 metros	-7.4108 -35.2671
18/04/2024 18:05:43	Rua Santa Cruz - Camutanga - PE	49	Ligado	0v	446 metros	-7.4137 -35.2643
18/04/2024 18:06:01	Rua Santa Cruz - Camutanga - PE	50	Ligado	0v	249 metros	-7.4153 -35.2628
18/04/2024 18:06:17	Rodovia Pe Oitenta e Dois - Camutanga - PE	33	Ligado	0v	188 metros	-7.4160 -35.2612
18/04/2024 18:06:27	Rodovia PE-082 - Camutanga - PE	15	Ligado	0v	84 metros	-7.4166 -35.2608
18/04/2024 18:07:03	Rodovia PE-082 - Camutanga - PE	25	Ligado	0v	154 metros	-7.4184 -35.2597
18/04/2024 18:07:23	Rodovia PE-082 - Camutanga - PE	19	Ligado	0v	392 metros	-7.4198 -35.2592
18/04/2024 18:07:43	Rodovia PE-082 - Camutanga - PE	27	Ligado	0v	125 metros	-7.4208 -35.2589
18/04/2024 18:08:18	Rodovia PE-082 - Camutanga - PE	41	Ligado	0v	289 metros	-7.4233 -35.2582
18/04/2024 18:09:02	Rodovia PE-082 - Camutanga - PE	20	Ligado	0v	423 metros	-7.4265 -35.2562
18/04/2024 18:09:31	Rodovia PE-082 - Camutanga - PE	37	Ligado	0v	247 metros	-7.4286 -35.2555
18/04/2024 18:09:43	Rodovia PE-082 - Camutanga - PE	42	Ligado	0v	135 metros	-7.4297 -35.2549
18/04/2024 18:10:23	Rodovia PE-082 - Ferreiros - PE	61	Ligado	0v	594 metros	-7.4345 -35.2525
18/04/2024 18:11:03	Rodovia PE-082 - Ferreiros - PE	42	Ligado	0v	553 metros	-7.4390 -35.2503

18/04/2024 18:11:43	Rodovia PE-082 - Ferreiros - PE	45	Ligado	0v	499 metros	-7.4434 -35.2499
18/04/2024 18:11:59	Rodovia PE-082 - Ferreiros - PE	43	Ligado	0v	210 metros	-7.4453 -35.2498
18/04/2024 18:12:12	Rodovia PE-082 - Ferreiros - PE	28	Ligado	0v	143 metros	-7.4466 -35.2500
18/04/2024 18:12:23	Rodovia PE-082 - Ferreiros - PE	33	Ligado	0v	86 metros	-7.4473 -35.2502
18/04/2024 18:13:03	Rodovia PE-082 - Ferreiros - PE	39	Ligado	0v	378 metros	-7.4505 -35.2514
18/04/2024 18:13:35	Rodovia PE-082 - Ferreiros - PE	40	Ligado	0v	384 metros	-7.4537 -35.2527
18/04/2024 18:13:45	Rodovia PE-082 - Ferreiros - PE	39	Ligado	0v	113 metros	-7.4544 -35.2533
18/04/2024 18:14:23	Rodovia PE-082 - Ferreiros - PE	50	Ligado	0v	442 metros	-7.4569 -35.2565
18/04/2024 18:15:03	Rodovia PE-082 - Ferreiros - PE	52	Ligado	0v	620 metros	-7.4602 -35.2610
18/04/2024 18:15:43	Rodovia PE-082 - Ferreiros - PE	50	Ligado	0v	558 metros	-7.4633 -35.2650
18/04/2024 18:16:23	Rodovia PE-082 - Ferreiros - PE	49	Ligado	0v	559 metros	-7.4663 -35.2690
18/04/2024 18:17:03	Rodovia PE-082 - Ferreiros - PE	48	Ligado	0v	525 metros	-7.4692 -35.2728
18/04/2024 18:17:43	Rodovia PE-082 - Ferreiros - PE	23	Ligado	0v	339 metros	-7.4711 -35.2751
18/04/2024 18:18:23	Rodovia PE-082 - Ferreiros - PE	39	Ligado	0v	319 metros	-7.4730 -35.2773
18/04/2024 18:19:03	Rodovia PE-082 - Ferreiros - PE	50	Ligado	0v	479 metros	-7.4758 -35.2806
18/04/2024 18:19:43	Rodovia PE-082 - Ferreiros - PE	52	Ligado	0v	560 metros	-7.4792 -35.2844
18/04/2024 18:20:23	Rodovia PE-082 - Ferreiros - PE	60	Ligado	0v	675 metros	-7.4832 -35.2890
18/04/2024 18:21:03	Rodovia PE-082 - Ferreiros - PE	62	Ligado	0v	701 metros	-7.4873 -35.2937
18/04/2024 18:21:23	Rodovia PE-082 - Ferreiros - PE	57	Ligado	0v	332 metros	-7.4894 -35.2958
18/04/2024 18:21:33	Rodovia PE-082 - Ferreiros - PE	56	Ligado	0v	158 metros	-7.4907 -35.2965
18/04/2024 18:21:43	Rodovia PE-082 - Ferreiros - PE	50	Ligado	0v	156 metros	-7.4920 -35.2968
18/04/2024 18:22:23	Rodovia PE-082 - Mocs - Ferreiros - PE	23	Ligado	0v	320 metros	-7.4949 -35.2974

18/04/2024 18:22:42	Rodovia PE-082 - Mocs - Ferreiros - PE	15	Ligado	0v	97 metros	-7.4957 -35.2976
18/04/2024 18:23:03	Rua Luiz Marinho Falcão - Timbaúba - PE	0	Ligado	0v	90 metros	-7.4957 -35.2984
18/04/2024 18:23:43	Rua Luiz Marinho Falcão - Timbaúba - PE	11	Ligado	0v	128 metros	-7.4955 -35.2995
18/04/2024 18:24:06	Rua Luiz Marinho Falcão - Timbaúba - PE	16	Ligado	0v	75 metros	-7.4953 -35.3001
18/04/2024 18:24:23	Rua Luiz Marinho Falcão, 5 - Timbaúba - PE	16	Ligado	0v	67 metros	-7.4952 -35.3007
18/04/2024 18:25:03	Rua Luiz Marinho Falcão, 5 - Timbaúba - PE	0	Ligado	0v	140 metros	-7.4952 -35.3020
18/04/2024 18:25:43	Rua Luiz Marinho Falcão, 5 - Timbaúba - PE	11	Ligado	0v	Parado	-7.4952 -35.3020
18/04/2024 18:26:23	Rua Luiz Marinho Falcão, 5 - Timbaúba - PE	25	Ligado	0v	200 metros	-7.4954 -35.3038
18/04/2024 18:26:56	Rua Luiz Marinho Falcão - Timbaúba - PE	25	Ligado	0v	193 metros	-7.4962 -35.3053
18/04/2024 18:27:43	Rua Luiz Marinho Falcão - Timbaúba - PE	21	Ligado	0v	324 metros	-7.4982 -35.3075
18/04/2024 18:28:15	Rua Luiz Marinho Falcão - Timbaúba - PE	24	Ligado	0v	236 metros	-7.4993 -35.3093
18/04/2024 18:28:31	Rua Luiz Marinho Falcão - Timbaúba - PE	18	Ligado	0v	80 metros	-7.4996 -35.3100
18/04/2024 18:29:03	Rua Luiz Marinho Falcão - Timbaúba - PE	24	Ligado	0v	160 metros	-7.5005 -35.3111
18/04/2024 18:29:24	Rua Luiz marinho falcão - Timbaúba - PE	10	Ligado	0v	135 metros	-7.5015 -35.3118
18/04/2024 18:29:43	Rua Luiz marinho falcão - Timbaúba - PE	16	Ligado	0v	101 metros	-7.5022 -35.3124
18/04/2024 18:30:00	Rua Luiz marinho falcão - Timbaúba - PE	28	Ligado	0v	95 metros	-7.5028 -35.3129
18/04/2024 18:30:23	Rua Luiz marinho falcão - Mocs - Timbaúba - PE	20	Ligado	0v	130 metros	-7.5039 -35.3135
18/04/2024 18:31:03	Rua Luiz marinho falcão - Mocs - Timbaúba - PE	19	Ligado	0v	223 metros	-7.5057 -35.3143
18/04/2024 18:31:16	Rua Conselheiro João Alfredo - Mocs - Timbaúba - PE	17	Ligado	0v	65 metros	-7.5062 -35.3145
18/04/2024 18:31:32	Rua Almirante Barroso - Mocs - Timbaúba - PE	18	Ligado	0v	91 metros	-7.5068 -35.3151
18/04/2024 18:31:43	Rua Almirante Barroso - Mocs - Timbaúba - PE	15	Ligado	0v	Parado	-7.5068 -35.3151
18/04/2024 18:32:23	Rua Almirante Barroso - Mocs - Timbaúba - PE	23	Ligado	0v	274 metros	-7.5082 -35.3171

18/04/2024 18:33:03	Rua Henrique Dias - Araruna - Timbaúba - PE	11	Ligado	0v	138 metros	-7.5091 -35.3180
18/04/2024 18:33:19	Rua Henrique Dias - Araruna - Timbaúba - PE	15	Ligado	0v	80 metros	-7.5097 -35.3177
18/04/2024 18:33:30	Rua Henrique Dias - Araruna - Timbaúba - PE	14	Ligado	0v	Parado	-7.5097 -35.3177
18/04/2024 18:33:43	Rua Sotero Caio - Mocs - Timbaúba - PE	0	Ligado	0v	55 metros	-7.5102 -35.3176
18/04/2024 18:34:23	Rua Sotero Caio - Mocs - Timbaúba - PE	0	Ligado	0v	Parado	-7.5102 -35.3176
18/04/2024 18:35:02	Rua Vigario Augusto - Araruna - Timbaúba - PE	12	Ligado	0v	72 metros	-7.5105 -35.3182
18/04/2024 18:35:43	Rua Marechal Dantas Barreto - Araruna - Timbaúba - PE	21	Ligado	0v	249 metros	-7.5126 -35.3174
18/04/2024 18:36:05	Rua Marechal Dantas Barreto - Araruna - Timbaúba - PE	18	Ligado	0v	143 metros	-7.5137 -35.3169
18/04/2024 18:36:23	Rua Maciel Pinheiro - Mocs - Timbaúba - PE	28	Ligado	0v	128 metros	-7.5142 -35.3158
18/04/2024 18:37:03	Rua Maciel Pinheiro - Mocs - Timbaúba - PE	0	Ligado	0v	278 metros	-7.5144 -35.3133
18/04/2024 18:37:18	Rua Maciel Pinheiro - Mocs - Timbaúba - PE	29	Ligado	0v	95 metros	-7.5146 -35.3125
18/04/2024 18:37:43	Rodoviária de Timbaúba - Mocs - Timbaúba - PE	27	Ligado	0v	164 metros	-7.5156 -35.3114
18/04/2024 18:38:12	Rua Doutor Geraldo Ferreira Lima - Mocs - Timbaúba - PE	30	Ligado	0v	214 metros	-7.5171 -35.3102
18/04/2024 18:38:23	Rua Doutor Geraldo Ferreira Lima - Mocs - Timbaúba - PE	36	Ligado	0v	91 metros	-7.5178 -35.3098
18/04/2024 18:39:04	Travessa Barão de Lucena - Mocs - Timbaúba - PE	0	Ligado	0v	127 metros	-7.5189 -35.3095
18/04/2024 18:39:30	Travessa Barão de Lucena - Mocs - Timbaúba - PE	20	Ligado	0v	Parado	-7.5189 -35.3095
18/04/2024 18:39:44	Travessa Barão de Lucena - Mocs - Timbaúba - PE	15	Ligado	0v	100 metros	-7.5195 -35.3088
18/04/2024 18:40:08	Travessa Barão de Lucena - Mocs - Timbaúba - PE	13	Ligado	0v	83 metros	-7.5197 -35.3081
18/04/2024 18:40:19	Travessa Barão de Lucena - Mocs - Timbaúba - PE	14	Ligado	0v	52 metros	-7.5202 -35.3080
18/04/2024 18:40:33	Travessa Barão de Lucena - Mocs - Timbaúba - PE	18	Ligado	0v	Parado	-7.5202 -35.3080
18/04/2024 18:41:04	BR-408 - Mocs - Timbaúba - PE	46	Ligado	0v	353 metros	-7.5212 -35.3050
18/04/2024 18:41:43	BR-408 - Mocs - Timbaúba - PE	68	Ligado	0v	662 metros	-7.5226 -35.2992

18/04/2024 18:42:16	BR-408 - Mocs - Timbaúba - PE	64	Ligado	0v	620 metros	-7.5228 -35.2936
18/04/2024 18:42:26	BR-408 - Mocs - Timbaúba - PE	67	Ligado	0v	185 metros	-7.5239 -35.2923
18/04/2024 18:42:54	BR-408 - Mocs - Timbaúba - PE	56	Ligado	0v	505 metros	-7.5276 -35.2897
18/04/2024 18:43:04	BR-408 - Mocs - Timbaúba - PE	51	Ligado	0v	149 metros	-7.5289 -35.2898
18/04/2024 18:43:17	BR-408 - Mocs - Timbaúba - PE	59	Ligado	0v	195 metros	-7.5307 -35.2899
18/04/2024 18:43:44	BR-408 - Mocs - Timbaúba - PE	46	Ligado	0v	411 metros	-7.5341 -35.2886
18/04/2024 18:43:55	BR-408 - Mocs - Timbaúba - PE	64	Ligado	0v	169 metros	-7.5355 -35.2879
18/04/2024 18:44:16	BR-408 - Mocs - Timbaúba - PE	83	Ligado	0v	457 metros	-7.5384 -35.2850
18/04/2024 18:44:48	BR-408 - Mocs - Timbaúba - PE	74	Ligado	0v	742 metros	-7.5403 -35.2786
18/04/2024 18:44:58	BR-408 - Mocs - Timbaúba - PE	80	Ligado	0v	953 metros	-7.5405 -35.2766
18/04/2024 18:45:35	BR-408 - Mocs - Timbaúba - PE	69	Ligado	0v	702 metros	-7.5444 -35.2717
18/04/2024 18:47:25	BR-408 - Caueiras - Aliança - PE	72	Ligado	0v	1,99 km	-7.5521 -35.2554
18/04/2024 18:48:02	BR-408 - Caueiras - Aliança - PE	66	Ligado	0v	708 metros	-7.5579 -35.2580
18/04/2024 18:48:25	BR-408 - Caueiras - Aliança - PE	64	Ligado	0v	412 metros	-7.5613 -35.2595
18/04/2024 18:48:38	BR-408 - Caueiras - Aliança - PE	64	Ligado	0v	240 metros	-7.5635 -35.2594
18/04/2024 18:49:07	BR-408 - Caueiras - Aliança - PE	76	Ligado	0v	577 metros	-7.5682 -35.2572
18/04/2024 18:49:17	BR-408 - Caueiras - Aliança - PE	62	Ligado	0v	192 metros	-7.5694 -35.2560
18/04/2024 18:49:45	BR-408 - Caueiras - Aliança - PE	57	Ligado	0v	492 metros	-7.5721 -35.2525
18/04/2024 18:49:55	BR-408 - Caueiras - Aliança - PE	67	Ligado	0v	170 metros	-7.5736 -35.2520
18/04/2024 18:50:25	BR-408 - Caueiras - Aliança - PE	65	Ligado	0v	542 metros	-7.5784 -35.2522
18/04/2024 18:50:42	BR-408 - Caueiras - Aliança - PE	72	Ligado	0v	327 metros	-7.5806 -35.2502
18/04/2024 18:50:53	BR-408 - Caueiras - Aliança - PE	69	Ligado	0v	219 metros	-7.5824 -35.2494

18/04/2024 18:51:22	BR-408 - Caeiras - Aliança - PE	61	Ligado	0v	558 metros	-7.5874 -35.2487
18/04/2024 18:51:57	BR-408 - Caeiras - Aliança - PE	52	Ligado	0v	402 metros	-7.5909 -35.2481
18/04/2024 18:52:08	BR-408 - Caeiras - Aliança - PE	57	Ligado	0v	169 metros	-7.5921 -35.2472
18/04/2024 18:52:28	BR-408 - Caeiras - Aliança - PE	59	Ligado	0v	310 metros	-7.5937 -35.2449
18/04/2024 18:52:42	BR-408 - Caeiras - Aliança - PE	62	Ligado	0v	245 metros	-7.5957 -35.2440
18/04/2024 18:53:22	BR-408 - Aliança - PE	71	Ligado	0v	711 metros	-7.6015 -35.2413
18/04/2024 18:54:02	BR-408 - Aliança - PE	69	Ligado	0v	777 metros	-7.6083 -35.2399
18/04/2024 18:54:42	BR-408 - Aliança - PE	70	Ligado	0v	825 metros	-7.6157 -35.2392
18/04/2024 18:55:10	BR-408 - Aliança - PE	66	Ligado	0v	530 metros	-7.6199 -35.2416
18/04/2024 18:55:22	BR-408 - Aliança - PE	72	Ligado	0v	226 metros	-7.6219 -35.2413
18/04/2024 18:55:37	BR-408 - Aliança - PE	65	Ligado	0v	280 metros	-7.6244 -35.2416
18/04/2024 18:56:02	BR-408 - Aliança - PE	72	Ligado	0v	451 metros	-7.6271 -35.2447
18/04/2024 18:56:22	BR-408 - Aliança - PE	61	Ligado	0v	354 metros	-7.6289 -35.2473
18/04/2024 18:56:38	BR-408 - Aliança - PE	66	Ligado	0v	286 metros	-7.6296 -35.2498
18/04/2024 18:57:21	BR-408 - Aliança - PE	70	Ligado	0v	808 metros	-7.6361 -35.2530
18/04/2024 18:57:37	BR-408 - Aliança - PE	68	Ligado	0v	308 metros	-7.6387 -35.2538
18/04/2024 18:57:47	BR-408 - Aliança - PE	69	Ligado	0v	194 metros	-7.6403 -35.2545
18/04/2024 18:58:02	BR-408 - Aliança - PE	57	Ligado	0v	276 metros	-7.6428 -35.2545
18/04/2024 18:58:42	BR-408 - Aliança - PE	63	Ligado	0v	739 metros	-7.6491 -35.2522
18/04/2024 18:59:22	BR-408 - Nazaré da Mata - PE	60	Ligado	0v	716 metros	-7.6551 -35.2500
18/04/2024 18:59:41	BR-408 - Nazaré da Mata - PE	56	Ligado	0v	309 metros	-7.6578 -35.2493
18/04/2024 19:00:02	BR-408 - Nazaré da Mata - PE	69	Ligado	0v	643 metros	-7.6609 -35.2503

18/04/2024 19:00:13	BR-408 - Nazaré da Mata - PE	66	Ligado	0v	204 metros	-7.6627 -35.2499
18/04/2024 19:00:42	BR-408 - Nazaré da Mata - PE	73	Ligado	0v	538 metros	-7.6663 -35.2467
18/04/2024 19:00:53	BR-408 - Nazaré da Mata - PE	68	Ligado	0v	215 metros	-7.6682 -35.2464
18/04/2024 19:01:22	BR-408 - Nazaré da Mata - PE	70	Ligado	0v	550 metros	-7.6724 -35.2490
18/04/2024 19:01:52	BR-408 - Nazaré da Mata - PE	72	Ligado	0v	586 metros	-7.6768 -35.2519
18/04/2024 19:02:02	BR-408 - Nazaré da Mata - PE	66	Ligado	0v	189 metros	-7.6785 -35.2520
18/04/2024 19:02:42	BR-408 - Nazaré da Mata - PE	67	Ligado	0v	719 metros	-7.6837 -35.2482
18/04/2024 19:02:56	BR-408 - Nazaré da Mata - PE	67	Ligado	0v	940 metros	-7.6860 -35.2482
18/04/2024 19:03:09	BR-408 - Nazaré da Mata - PE	64	Ligado	0v	245 metros	-7.6878 -35.2496
18/04/2024 19:03:22	BR-408 - Nazaré da Mata - PE	76	Ligado	0v	249 metros	-7.6900 -35.2494
18/04/2024 19:04:02	BR-408 - Nazaré da Mata - PE	68	Ligado	0v	896 metros	-7.6977 -35.2470
18/04/2024 19:04:40	BR-408 - Nazaré da Mata - PE	57	Ligado	0v	700 metros	-7.7037 -35.2451
18/04/2024 19:05:22	BR-408 - Nazaré da Mata - PE	63	Ligado	0v	669 metros	-7.7078 -35.2407
18/04/2024 19:06:02	BR-408 - Nazaré da Mata - PE	80	Ligado	0v	851 metros	-7.7148 -35.2377
18/04/2024 19:06:42	BR-408 - Nazaré da Mata - PE	60	Ligado	0v	827 metros	-7.7221 -35.2389
18/04/2024 19:06:54	BR-408 - Nazaré da Mata - PE	64	Ligado	0v	207 metros	-7.7238 -35.2397
18/04/2024 19:07:06	BR-408 - Nazaré da Mata - PE	70	Ligado	0v	223 metros	-7.7257 -35.2403
18/04/2024 19:07:22	Rodovia BR-408 - Juá - Nazaré da Mata - PE	68	Ligado	0v	306 metros	-7.7283 -35.2394
18/04/2024 19:07:36	Rodovia BR-408 - Juá - Nazaré da Mata - PE	77	Ligado	0v	285 metros	-7.7305 -35.2381
18/04/2024 19:07:54	Rodovia BR-408 - Juá - Nazaré da Mata - PE	84	Ligado	0v	396 metros	-7.7334 -35.2361
18/04/2024 19:08:36	Rodovia BR-408 - Juá - Nazaré da Mata - PE	64	Ligado	0v	858 metros	-7.7409 -35.2341
18/04/2024 19:09:01	Rodovia BR-408 - Juá - Nazaré da Mata - PE	16	Ligado	0v	244 metros	-7.7431 -35.2343

18/04/2024 19:09:22	Rua Nunes Machado - Juá - Nazaré da Mata - PE	21	Ligado	0v	136 metros	-7.7432 -35.2331
18/04/2024 19:09:33	Rua Nunes Machado - Juá - Nazaré da Mata - PE	21	Ligado	0v	55 metros	-7.7433 -35.2326
18/04/2024 19:09:52	Rua Doutor Florentino dos Santos - Juá - Nazaré da Mata - PE	25	Ligado	0v	107 metros	-7.7438 -35.2317
18/04/2024 19:10:02	Rua Doutor Florentino dos Santos - Juá - Nazaré da Mata - PE	19	Ligado	0v	56 metros	-7.7439 -35.2313
18/04/2024 19:10:42	Rua Coelho Neto - Juá - Nazaré da Mata - PE	0	Ligado	0v	103 metros	-7.7438 -35.2303
18/04/2024 19:11:22	Rua Coelho Neto - Juá - Nazaré da Mata - PE	0	Ligado	0v	Parado	-7.7438 -35.2303
18/04/2024 19:12:02	Rua Coelho Neto - Juá - Nazaré da Mata - PE	14	Ligado	0v	94 metros	-7.7435 -35.2296
18/04/2024 19:12:15	Rua Coelho Neto - Juá - Nazaré da Mata - PE	11	Ligado	0v	Parado	-7.7435 -35.2296
18/04/2024 19:12:42	Travessa Dom Carlos Coelho - Juá - Nazaré da Mata - PE	0	Ligado	0v	90 metros	-7.7432 -35.2288
18/04/2024 19:13:22	Travessa Dom Carlos Coelho - Juá - Nazaré da Mata - PE	10	Ligado	0v	Parado	-7.7432 -35.2288
18/04/2024 19:13:39	Rua Doutor Jose Jeronimo - Sertãozinho - Nazaré da Mata - PE	25	Ligado	0v	97 metros	-7.7436 -35.2280
18/04/2024 19:13:52	Avenida Coronel Luís Inácio - Alto da Boa Vista - Nazaré da Mata - PE	21	Ligado	0v	78 metros	-7.7443 -35.2279
18/04/2024 19:14:02	Avenida Coronel Luís Inácio - Alto da Boa Vista - Nazaré da Mata - PE	13	Ligado	0v	57 metros	-7.7448 -35.2279
18/04/2024 19:14:12	Avenida Coronel Luís Inácio - Alto da Boa Vista - Nazaré da Mata - PE	10	Ligado	0v	51 metros	-7.7453 -35.2278
18/04/2024 19:14:42	Avenida Coronel Luís Inácio - Alto da Boa Vista - Nazaré da Mata - PE	16	Ligado	0v	71 metros	-7.7459 -35.2277
18/04/2024 19:15:22	Rua Conselheiro João Brasil - Juá - Nazaré da Mata - PE	13	Ligado	0v	170 metros	-7.7466 -35.2263
18/04/2024 19:16:02	Rua Amaro Maltez de Farias - Alto da Boa Vista - Nazaré da Mata - PE	12	Ligado	0v	205 metros	-7.7472 -35.2246
18/04/2024 19:16:27	Rua Amaro Maltez de Farias - Alto da Boa Vista - Nazaré da Mata - PE	16	Ligado	0v	99 metros	-7.7476 -35.2238
18/04/2024 19:16:43	Rua Amaro Maltez de Farias - Alto da Boa Vista - Nazaré da Mata - PE	0	Ligado	0v	Parado	-7.7476 -35.2238
18/04/2024 19:17:23	Rua Amaro Maltez de Farias - Alto da Boa Vista - Nazaré da Mata - PE	0	Ligado	0v	Parado	-7.7476 -35.2238
18/04/2024 19:18:03	Rua Amaro Maltez de Farias - Alto da Boa Vista - Nazaré da Mata - PE	0	Ligado	0v	Parado	-7.7476 -35.2238
18/04/2024 19:18:43	Rua Amaro Maltez de Farias - Alto da Boa Vista - Nazaré da Mata - PE	0	Ligado	0v	Parado	-7.7476 -35.2238

18/04/2024 21:22:56	Rua Amaro Maltez de Farias - Alto da Boa Vista - Nazaré da Mata - PE	0	Ligado	0v	Parado	-7.7476 -35.2238
18/04/2024 21:23:36	Rua Amaro Maltez de Farias - Alto da Boa Vista - Nazaré da Mata - PE	0	Ligado	0v	Parado	-7.7476 -35.2238
18/04/2024 21:24:16	Rua Amaro Maltez de Farias - Alto da Boa Vista - Nazaré da Mata - PE	0	Ligado	0v	Parado	-7.7476 -35.2238
18/04/2024 21:24:56	Rua Amaro Maltez de Farias - Alto da Boa Vista - Nazaré da Mata - PE	0	Ligado	0v	Parado	-7.7476 -35.2238
18/04/2024 21:25:36	Rua Amaro Maltez de Farias - Alto da Boa Vista - Nazaré da Mata - PE	0	Ligado	0v	Parado	-7.7476 -35.2238
18/04/2024 21:26:16	Rua Amaro Maltez de Farias - Alto da Boa Vista - Nazaré da Mata - PE	0	Ligado	0v	Parado	-7.7476 -35.2238
18/04/2024 21:26:56	Rua Amaro Maltez de Farias - Alto da Boa Vista - Nazaré da Mata - PE	0	Ligado	0v	Parado	-7.7476 -35.2238
18/04/2024 21:27:36	Rua Amaro Maltez de Farias - Alto da Boa Vista - Nazaré da Mata - PE	0	Ligado	0v	Parado	-7.7476 -35.2238
18/04/2024 21:28:16	Rua Amaro Maltez de Farias - Alto da Boa Vista - Nazaré da Mata - PE	0	Ligado	0v	Parado	-7.7476 -35.2238
18/04/2024 21:28:56	Rua Amaro Maltez de Farias - Alto da Boa Vista - Nazaré da Mata - PE	0	Ligado	0v	Parado	-7.7476 -35.2238
18/04/2024 21:29:36	Rua Amaro Maltez de Farias - Alto da Boa Vista - Nazaré da Mata - PE	0	Ligado	0v	Parado	-7.7476 -35.2238
18/04/2024 21:30:16	Rua Amaro Maltez de Farias - Alto da Boa Vista - Nazaré da Mata - PE	0	Ligado	0v	Parado	-7.7476 -35.2238
18/04/2024 21:30:56	Rua Amaro Maltez de Farias - Alto da Boa Vista - Nazaré da Mata - PE	0	Ligado	0v	Parado	-7.7476 -35.2238
18/04/2024 21:31:36	Rua Amaro Maltez de Farias - Alto da Boa Vista - Nazaré da Mata - PE	0	Ligado	0v	Parado	-7.7476 -35.2238
18/04/2024 21:32:16	Rua Amaro Maltez de Farias - Alto da Boa Vista - Nazaré da Mata - PE	0	Ligado	0v	Parado	-7.7476 -35.2238
18/04/2024 21:32:56	Rua Amaro Maltez de Farias - Alto da Boa Vista - Nazaré da Mata - PE	0	Ligado	0v	Parado	-7.7476 -35.2238
18/04/2024 21:33:36	Rua Amaro Maltez de Farias - Alto da Boa Vista - Nazaré da Mata - PE	0	Ligado	0v	Parado	-7.7476 -35.2238
18/04/2024 21:34:16	Rua Amaro Maltez de Farias - Alto da Boa Vista - Nazaré da Mata - PE	0	Ligado	0v	Parado	-7.7476 -35.2238
18/04/2024 21:34:56	Rua Amaro Maltez de Farias - Alto da Boa Vista - Nazaré da Mata - PE	0	Ligado	0v	Parado	-7.7476 -35.2238
18/04/2024 21:35:36	Rua Amaro Maltez de Farias - Alto da Boa Vista - Nazaré da Mata - PE	13	Ligado	0v	73 metros	-7.7473 -35.2244
18/04/2024 21:36:16	Rua Conselheiro João Brasil - Juá - Nazaré da Mata - PE	20	Ligado	0v	181 metros	-7.7467 -35.2259
18/04/2024 21:36:30	Rua Conselheiro João Brasil - Juá - Nazaré da Mata - PE	11	Ligado	0v	68 metros	-7.7465 -35.2265

18/04/2024 21:36:46	Rua Conselheiro João Brasil - Juá - Nazaré da Mata - PE	11	Ligado	0v	54 metros	-7.7463 -35.2269
18/04/2024 21:36:56	Rua Conselheiro João Brasil - Juá - Nazaré da Mata - PE	17	Ligado	0v	Parado	-7.7463 -35.2269
18/04/2024 21:37:36	Avenida Coronel Luís Inácio - Alto da Boa Vista - Nazaré da Mata - PE	22	Ligado	0v	158 metros	-7.7453 -35.2279
18/04/2024 21:37:46	Avenida Coronel Luís Inácio - Alto da Boa Vista - Nazaré da Mata - PE	11	Ligado	0v	62 metros	-7.7447 -35.2280
18/04/2024 21:37:56	Avenida Coronel Luís Inácio - Alto da Boa Vista - Nazaré da Mata - PE	19	Ligado	0v	Parado	-7.7447 -35.2280
18/04/2024 21:38:16	Rua Marechal Dantas Barreto - Sertãozinho - Nazaré da Mata - PE	0	Ligado	0v	147 metros	-7.7435 -35.2275
18/04/2024 21:38:52	Rua Dom Moura - Sertãozinho - Nazaré da Mata - PE	14	Ligado	0v	178 metros	-7.7422 -35.2266
18/04/2024 21:39:24	Rua Bom Jesus - Sertãozinho - Nazaré da Mata - PE	10	Ligado	0v	79 metros	-7.7415 -35.2264
18/04/2024 21:39:36	Rua Bom Jesus - Sertãozinho - Nazaré da Mata - PE	15	Ligado	0v	Parado	-7.7415 -35.2264
18/04/2024 21:40:10	Rua Bom Jesus - Sertãozinho - Nazaré da Mata - PE	14	Ligado	0v	209 metros	-7.7426 -35.2279
18/04/2024 21:40:26	Rua Bom Jesus - Sertãozinho - Nazaré da Mata - PE	16	Ligado	0v	Parado	-7.7426 -35.2279
18/04/2024 21:40:56	Rua Doutor Florentino dos Santos - Juá - Nazaré da Mata - PE	0	Ligado	0v	105 metros	-7.7428 -35.2289
18/04/2024 21:41:36	Rua Doutor Florentino dos Santos - Juá - Nazaré da Mata - PE	0	Ligado	0v	Parado	-7.7428 -35.2289
18/04/2024 21:42:16	Rua Doutor Florentino dos Santos - Juá - Nazaré da Mata - PE	0	Ligado	0v	Parado	-7.7428 -35.2289
18/04/2024 21:42:39	Rua Doutor Florentino dos Santos - Juá - Nazaré da Mata - PE	14	Ligado	0v	62 metros	-7.7431 -35.2293
18/04/2024 21:42:56	Rua Doutor Florentino dos Santos - Juá - Nazaré da Mata - PE	17	Ligado	0v	73 metros	-7.7432 -35.2300
18/04/2024 21:43:36	Rua Doutor Florentino dos Santos - Juá - Nazaré da Mata - PE	19	Ligado	0v	176 metros	-7.7436 -35.2315
18/04/2024 21:43:47	Rua Nunes Machado - Juá - Nazaré da Mata - PE	20	Ligado	0v	74 metros	-7.7435 -35.2322
18/04/2024 21:44:00	Rua Nunes Machado - Juá - Nazaré da Mata - PE	20	Ligado	0v	59 metros	-7.7432 -35.2326
18/04/2024 21:44:16	Rua Nunes Machado - Juá - Nazaré da Mata - PE	26	Ligado	0v	90 metros	-7.7432 -35.2334
18/04/2024 21:44:26	Juá - Nazaré da Mata - PE	15	Ligado	0v	70 metros	-7.7430 -35.2340
18/04/2024 21:44:56	Rodovia BR-408 - Juá - Nazaré da Mata - PE	0	Ligado	0v	89 metros	-7.7423 -35.2342

18/04/2024 21:45:17	Rodovia BR-408 - Juá - Nazaré da Mata - PE	17	Ligado	0v	Parado	-7.7423 -35.2342
18/04/2024 21:45:36	Rodovia BR-408 - Juá - Nazaré da Mata - PE	55	Ligado	0v	232 metros	-7.7402 -35.2342
18/04/2024 21:46:16	Rodovia BR-408 - Juá - Nazaré da Mata - PE	62	Ligado	0v	726 metros	-7.7339 -35.2359
18/04/2024 21:46:30	Rodovia BR-408 - Juá - Nazaré da Mata - PE	58	Ligado	0v	237 metros	-7.7320 -35.2368
18/04/2024 21:46:56	Rodovia BR-408 - Juá - Nazaré da Mata - PE	52	Ligado	0v	398 metros	-7.7291 -35.2389
18/04/2024 21:47:14	BR-408 - Nazaré da Mata - PE	62	Ligado	0v	287 metros	-7.7268 -35.2401
18/04/2024 21:47:24	BR-408 - Nazaré da Mata - PE	60	Ligado	0v	170 metros	-7.7253 -35.2403
18/04/2024 21:47:36	BR-408 - Nazaré da Mata - PE	70	Ligado	0v	218 metros	-7.7235 -35.2395
18/04/2024 21:48:16	BR-408 - Nazaré da Mata - PE	65	Ligado	0v	819 metros	-7.7164 -35.2377
18/04/2024 21:48:26	BR-408 - Nazaré da Mata - PE	59	Ligado	0v	986 metros	-7.7148 -35.2377
18/04/2024 21:48:56	BR-408 - Nazaré da Mata - PE	57	Ligado	0v	513 metros	-7.7105 -35.2395
18/04/2024 21:49:19	BR-408 - Nazaré da Mata - PE	52	Ligado	0v	338 metros	-7.7078 -35.2407
18/04/2024 21:49:36	BR-408 - Nazaré da Mata - PE	67	Ligado	0v	297 metros	-7.7060 -35.2427
18/04/2024 21:51:29	BR-408 - Nazaré da Mata - PE	43	Ligado	0v	2,11 km	-7.6884 -35.2498
18/04/2024 21:53:20	BR-408 - Nazaré da Mata - PE	64	Ligado	0v	1,52 km	-7.6748 -35.2509
18/04/2024 21:54:06	BR-408 - Nazaré da Mata - PE	66	Ligado	0v	254 metros	-7.6685 -35.2465
18/04/2024 21:54:20	BR-408 - Nazaré da Mata - PE	66	Ligado	0v	257 metros	-7.6662 -35.2467
18/04/2024 21:54:51	BR-408 - Nazaré da Mata - PE	65	Ligado	0v	560 metros	-7.6624 -35.2500
18/04/2024 21:55:02	BR-408 - Nazaré da Mata - PE	68	Ligado	0v	201 metros	-7.6606 -35.2502
18/04/2024 21:55:20	BR-408 - Nazaré da Mata - PE	59	Ligado	0v	313 metros	-7.6579 -35.2493
18/04/2024 21:55:42	BR-408 - Nazaré da Mata - PE	54	Ligado	0v	645 metros	-7.6548 -35.2501
18/04/2024 21:56:23	BR-408 - Aliança - PE	72	Ligado	0v	786 metros	-7.6482 -35.2525

18/04/2024 21:57:03	BR-408 - Aliança - PE	75	Ligado	0v	787 metros	-7.6414 -35.2546
18/04/2024 21:57:13	BR-408 - Aliança - PE	67	Ligado	0v	200 metros	-7.6396 -35.2543
18/04/2024 21:57:43	BR-408 - Aliança - PE	67	Ligado	0v	579 metros	-7.6347 -35.2526
18/04/2024 21:58:13	BR-408 - Aliança - PE	63	Ligado	0v	569 metros	-7.6300 -35.2505
18/04/2024 21:58:23	BR-408 - Aliança - PE	68	Ligado	0v	183 metros	-7.6293 -35.2490
18/04/2024 21:58:34	BR-408 - Aliança - PE	71	Ligado	0v	208 metros	-7.6288 -35.2472
18/04/2024 21:59:03	BR-408 - Aliança - PE	63	Ligado	0v	558 metros	-7.6258 -35.2431
18/04/2024 21:59:17	BR-408 - Aliança - PE	70	Ligado	0v	264 metros	-7.6241 -35.2416
18/04/2024 21:59:30	BR-408 - Aliança - PE	67	Ligado	0v	250 metros	-7.6218 -35.2413
18/04/2024 21:59:41	BR-408 - Aliança - PE	66	Ligado	0v	204 metros	-7.6200 -35.2416
18/04/2024 22:00:08	BR-408 - Aliança - PE	67	Ligado	0v	513 metros	-7.6160 -35.2394
18/04/2024 22:00:23	BR-408 - Aliança - PE	66	Ligado	0v	270 metros	-7.6136 -35.2397
18/04/2024 22:01:00	BR-408 - Aliança - PE	43	Ligado	0v	554 metros	-7.6087 -35.2399
18/04/2024 22:01:43	BR-408 - Aliança - PE	68	Ligado	0v	674 metros	-7.6027 -35.2410
18/04/2024 22:01:58	BR-408 - Aliança - PE	65	Ligado	0v	276 metros	-7.6004 -35.2418
18/04/2024 22:02:23	BR-408 - Caueiras - Aliança - PE	71	Ligado	0v	472 metros	-7.5965 -35.2436
18/04/2024 22:02:43	BR-408 - Caueiras - Aliança - PE	73	Ligado	0v	412 metros	-7.5932 -35.2453
18/04/2024 22:02:57	BR-408 - Caueiras - Aliança - PE	76	Ligado	0v	288 metros	-7.5918 -35.2475
18/04/2024 22:03:43	BR-408 - Caueiras - Aliança - PE	54	Ligado	0v	626 metros	-7.5864 -35.2488
18/04/2024 22:04:16	BR-408 - Caueiras - Aliança - PE	64	Ligado	0v	583 metros	-7.5812 -35.2497
18/04/2024 22:04:37	BR-408 - Caueiras - Aliança - PE	67	Ligado	0v	375 metros	-7.5787 -35.2520
18/04/2024 22:05:03	BR-408 - Caueiras - Aliança - PE	69	Ligado	0v	491 metros	-7.5743 -35.2521

18/04/2024 22:05:16	BR-408 - Caueiras - Aliança - PE	64	Ligado	0v	234 metros	-7.5723 -35.2524
18/04/2024 22:05:43	BR-408 - Caueiras - Aliança - PE	68	Ligado	0v	562 metros	-7.5690 -35.2563
18/04/2024 22:05:55	BR-408 - Caueiras - Aliança - PE	63	Ligado	0v	224 metros	-7.5675 -35.2576
18/04/2024 22:06:23	BR-408 - Caueiras - Aliança - PE	68	Ligado	0v	486 metros	-7.5635 -35.2594
18/04/2024 22:06:37	BR-408 - Caueiras - Aliança - PE	66	Ligado	0v	265 metros	-7.5611 -35.2595
18/04/2024 22:07:03	BR-408 - Caueiras - Aliança - PE	70	Ligado	0v	502 metros	-7.5570 -35.2576
18/04/2024 22:07:34	BR-408 - Caueiras - Aliança - PE	67	Ligado	0v	601 metros	-7.5521 -35.2554
18/04/2024 22:07:46	BR-408 - Caueiras - Aliança - PE	63	Ligado	0v	205 metros	-7.5505 -35.2563
18/04/2024 22:08:23	BR-408 - Caueiras - Aliança - PE	63	Ligado	0v	707 metros	-7.5483 -35.2623
18/04/2024 22:12:21	BR-408 - Mocs - Timbaúba - PE	71	Ligado	0v	3,72 km	-7.5288 -35.2897
18/04/2024 22:12:57	BR-408 - Mocs - Timbaúba - PE	68	Ligado	0v	739 metros	-7.5230 -35.2930
18/04/2024 22:13:22	BR-408 - Mocs - Timbaúba - PE	69	Ligado	0v	477 metros	-7.5225 -35.2973
18/04/2024 22:14:02	BR-408 - Mocs - Timbaúba - PE	61	Ligado	0v	719 metros	-7.5214 -35.3037
18/04/2024 22:14:15	BR-408 - Mocs - Timbaúba - PE	30	Ligado	0v	175 metros	-7.5210 -35.3052
18/04/2024 22:14:25	BR-408 - Mocs - Timbaúba - PE	26	Ligado	0v	70 metros	-7.5204 -35.3055
18/04/2024 22:14:42	Rodovia PE-082 - Mocs - Timbaúba - PE	41	Ligado	0v	161 metros	-7.5190 -35.3050
18/04/2024 22:15:22	Rodovia PE-082 - Mocs - Timbaúba - PE	11	Ligado	0v	412 metros	-7.5155 -35.3040
18/04/2024 22:16:02	Rodovia PE-082 - Mocs - Timbaúba - PE	29	Ligado	0v	354 metros	-7.5125 -35.3030
18/04/2024 22:16:42	Rodovia PE-082 - Mocs - Timbaúba - PE	49	Ligado	0v	346 metros	-7.5095 -35.3021
18/04/2024 22:17:22	Rodovia PE-082 - Mocs - Timbaúba - PE	50	Ligado	0v	616 metros	-7.5045 -35.2996
18/04/2024 22:18:02	Rodovia PE-082 - Mocs - Ferreiros - PE	18	Ligado	0v	497 metros	-7.5002 -35.2985
18/04/2024 22:18:42	Rodovia PE-082 - Mocs - Timbaúba - PE	31	Ligado	0v	334 metros	-7.4973 -35.2980

18/04/2024 22:19:22	Rodovia PE-082 - Ferreiros - PE	21	Ligado	0v	285 metros	-7.4948 -35.2974
18/04/2024 22:20:02	Rodovia PE-082 - Ferreiros - PE	35	Ligado	0v	320 metros	-7.4920 -35.2969
18/04/2024 22:20:20	Rodovia PE-082 - Ferreiros - PE	54	Ligado	0v	236 metros	-7.4899 -35.2963
18/04/2024 22:20:30	Rodovia PE-082 - Ferreiros - PE	61	Ligado	0v	166 metros	-7.4887 -35.2954
18/04/2024 22:20:42	Rodovia PE-082 - Ferreiros - PE	69	Ligado	0v	228 metros	-7.4873 -35.2939
18/04/2024 22:21:22	Rodovia PE-082 - Ferreiros - PE	69	Ligado	0v	780 metros	-7.4827 -35.2886
18/04/2024 22:22:02	Rodovia PE-082 - Ferreiros - PE	72	Ligado	0v	777 metros	-7.4781 -35.2833
18/04/2024 22:22:42	Rodovia PE-082 - Ferreiros - PE	50	Ligado	0v	720 metros	-7.4738 -35.2784
18/04/2024 22:23:22	Rodovia PE-082 - Ferreiros - PE	24	Ligado	0v	423 metros	-7.4713 -35.2756
18/04/2024 22:24:02	Rodovia PE-082 - Ferreiros - PE	44	Ligado	0v	314 metros	-7.4695 -35.2734
18/04/2024 22:24:42	Rodovia PE-082 - Ferreiros - PE	47	Ligado	0v	503 metros	-7.4668 -35.2697
18/04/2024 22:25:22	Rodovia PE-082 - Ferreiros - PE	58	Ligado	0v	606 metros	-7.4635 -35.2654
18/04/2024 22:26:02	Rodovia PE-082 - Ferreiros - PE	58	Ligado	0v	652 metros	-7.4599 -35.2607
18/04/2024 22:26:42	Rodovia PE-082 - Ferreiros - PE	57	Ligado	0v	582 metros	-7.4567 -35.2565
18/04/2024 22:27:14	Rodovia PE-082 - Ferreiros - PE	52	Ligado	0v	494 metros	-7.4540 -35.2530
18/04/2024 22:28:02	Rodovia PE-082 - Ferreiros - PE	24	Ligado	0v	621 metros	-7.4488 -35.2509
18/04/2024 22:28:21	Rodovia PE-082 - Ferreiros - PE	21	Ligado	0v	158 metros	-7.4475 -35.2504
18/04/2024 22:28:42	Rodovia PE-082 - Ferreiros - PE	0	Ligado	0v	Parado	-7.4475 -35.2504
18/04/2024 22:29:22	Rodovia PE-082 - Ferreiros - PE	0	Ligado	0v	Parado	-7.4475 -35.2504
18/04/2024 22:30:02	Rodovia PE-082 - Ferreiros - PE	19	Ligado	0v	65 metros	-7.4470 -35.2502
18/04/2024 22:30:30	Rodovia PE-082 - Ferreiros - PE	37	Ligado	0v	215 metros	-7.4451 -35.2498
18/04/2024 22:30:42	Rodovia PE-082 - Ferreiros - PE	47	Ligado	0v	143 metros	-7.4438 -35.2499



18/04/2024 22:31:19	Rodovia PE-082 - Ferreiros - PE	55	Ligado	0v	534 metros	-7.4390 -35.2503
18/04/2024 22:32:03	Rodovia PE-082 - Ferreiros - PE	63	Ligado	0v	780 metros	-7.4327 -35.2534
18/04/2024 22:32:39	Rodovia PE-082 - Camutanga - PE	57	Ligado	0v	646 metros	-7.4275 -35.2559
18/04/2024 22:32:58	Rodovia PE-082 - Camutanga - PE	23	Ligado	0v	184 metros	-7.4259 -35.2564
18/04/2024 22:33:23	Rodovia PE-082 - Camutanga - PE	59	Ligado	0v	315 metros	-7.4236 -35.2580
18/04/2024 22:33:35	Rodovia PE-082 - Camutanga - PE	25	Ligado	0v	160 metros	-7.4222 -35.2585
18/04/2024 22:34:03	Rodovia PE-082 - Camutanga - PE	36	Ligado	0v	226 metros	-7.4203 -35.2591
18/04/2024 22:34:31	Rodovia PE-082 - Camutanga - PE	38	Ligado	0v	243 metros	-7.4182 -35.2598
18/04/2024 22:34:43	Rodovia PE-082 - Camutanga - PE	17	Ligado	0v	82 metros	-7.4176 -35.2601
18/04/2024 22:35:23	Rua Santa Cruz - Camutanga - PE	20	Ligado	0v	261 metros	-7.4156 -35.2614
18/04/2024 22:35:41	Rua Santa Cruz - Camutanga - PE	46	Ligado	0v	170 metros	-7.4152 -35.2628
18/04/2024 22:36:03	Rua Santa Cruz - Camutanga - PE	51	Ligado	0v	287 metros	-7.4133 -35.2646
18/04/2024 22:36:43	Rua Santa Cruz - Camutanga - PE	28	Ligado	0v	467 metros	-7.4103 -35.2676
18/04/2024 22:37:23	Rua Santa Cruz - Camutanga - PE	23	Ligado	0v	273 metros	-7.4086 -35.2693
18/04/2024 22:38:03	Rua Santa Cruz - Camutanga - PE	23	Ligado	0v	279 metros	-7.4070 -35.2712
18/04/2024 22:38:43	Rua Santa Cruz - Camutanga - PE	0	Ligado	0v	Parado	-7.4070 -35.2712
18/04/2024 22:38:58	Rua Santa Cruz - Camutanga - PE	12	Ligado	0v	81 metros	-7.4065 -35.2718
18/04/2024 22:39:23	Rua Santa Cruz - Camutanga - PE	14	Ligado	0v	118 metros	-7.4057 -35.2725
18/04/2024 22:40:03	Rua Santa Cruz - Camutanga - PE	0	Ligado	0v	141 metros	-7.4047 -35.2732
18/04/2024 22:40:43	Rua Santa Cruz - Camutanga - PE	21	Ligado	0v	117 metros	-7.4038 -35.2738
18/04/2024 22:41:08	Rua Santa Cruz - Itambé - PE	14	Ligado	0v	122 metros	-7.4027 -35.2734
18/04/2024 22:41:23	Rua Santa Cruz - Itambé - PE	0	Ligado	0v	Parado	-7.4027 -35.2734

18/04/2024 22:41:36	Rua Santa Cruz - Itambé - PE	11	Ligado	0v	Parado	-7.4027 -35.2734
18/04/2024 22:42:03	Rua Santa Cruz - Itambé - PE	12	Ligado	0v	128 metros	-7.4018 -35.2740
18/04/2024 22:42:28	Rua Santa Cruz - Itambé - PE	16	Ligado	0v	106 metros	-7.4010 -35.2746
18/04/2024 22:42:43	Rua Santa Cruz - Itambé - PE	18	Ligado	0v	70 metros	-7.4005 -35.2750
18/04/2024 22:43:23	Rua Santa Cruz - Itambé - PE	0	Ligado	0v	114 metros	-7.3996 -35.2755
18/04/2024 22:44:03	Rua Santa Cruz - Itambé - PE	0	Ligado	0v	90 metros	-7.3989 -35.2758
18/04/2024 22:44:14	Rua Santa Cruz - Itambé - PE	10	Ligado	0v	Parado	-7.3989 -35.2758
18/04/2024 22:44:43	Rua Santa Cruz - Itambé - PE	0	Ligado	0v	Parado	-7.3989 -35.2758
18/04/2024 22:45:23	Rua Santa Cruz - Itambé - PE	22	Ligado	0v	101 metros	-7.3997 -35.2754
18/04/2024 22:46:03	Rua Santa Cruz - Itambé - PE	16	Ligado	0v	194 metros	-7.4012 -35.2745
18/04/2024 22:46:43	Rua Santa Cruz - Itambé - PE	20	Ligado	0v	138 metros	-7.4021 -35.2737
18/04/2024 22:46:55	Rua Santa Cruz - Itambé - PE	16	Ligado	0v	52 metros	-7.4025 -35.2735
18/04/2024 22:47:20	Rua Santa Cruz - Camutanga - PE	28	Ligado	0v	157 metros	-7.4039 -35.2738
18/04/2024 22:47:33	Rua Santa Cruz - Camutanga - PE	13	Ligado	0v	59 metros	-7.4043 -35.2735
18/04/2024 22:48:03	Avenida Pedro de Albuquerque Uchôa - Camutanga - PE	23	Ligado	0v	139 metros	-7.4050 -35.2745
18/04/2024 22:48:43	Rua Feliciano Cavalcanti - Camutanga - PE	16	Ligado	0v	241 metros	-7.4055 -35.2767
18/04/2024 22:49:23	Camutanga - PE	17	Ligado	0v	93 metros	-7.4059 -35.2774
18/04/2024 22:49:40	Avenida Pedro de Albuquerque Uchôa - Camutanga - PE	10	Ligado	0v	81 metros	-7.4063 -35.2780
18/04/2024 22:50:03	Rua Antônio Bento Nogueira - Camutanga - PE	14	Ligado	0v	105 metros	-7.4071 -35.2776
18/04/2024 22:50:43	Rua Antônio Bento Nogueira - Camutanga - PE	0	Ligado	0v	97 metros	-7.4079 -35.2772
18/04/2024 22:51:23	Rua Joaquim Nabuco - Camutanga - PE	0	Ligado	0v	63 metros	-7.4082 -35.2777
18/04/2024 22:52:03	Rua Joaquim Nabuco - Camutanga - PE	0	Ligado	0v	59 metros	-7.4084 -35.2781

18/04/2024 22:52:31	Rua Rilzélia de Carvalho Chaves - Camutanga - PE	10	Ligado	0v	81 metros	-7.4085 -35.2789
18/04/2024 22:52:43	Rua Rilzélia de Carvalho Chaves - Camutanga - PE	0	Ligado	0v	Parado	-7.4085 -35.2789
18/04/2024 22:53:23	Rua Rilzélia de Carvalho Chaves - Camutanga - PE	0	Ligado	0v	Parado	-7.4085 -35.2789
18/04/2024 22:54:03	Rua António Bento Nogueira - Camutanga - PE	16	Ligado	0v	191 metros	-7.4079 -35.2773
18/04/2024 22:54:43	Rua Joaquim Nabuco - Camutanga - PE	10	Ligado	0v	141 metros	-7.4073 -35.2761
18/04/2024 22:55:23	Rua Joaquim Nabuco - Camutanga - PE	0	Ligado	0v	Parado	-7.4073 -35.2761
18/04/2024 22:55:58	Avenida Moisés Correia - Camutanga - PE	11	Ligado	0v	188 metros	-7.4086 -35.2751
18/04/2024 22:56:21	Rua Vereadora Helena de Souza Cavalcanti - Camutanga - PE	10	Ligado	0v	76 metros	-7.4090 -35.2757
18/04/2024 22:56:43	Rua Vereadora Helena de Souza Cavalcanti - Camutanga - PE	0	Ligado	0v	Parado	-7.4090 -35.2757
18/04/2024 22:56:56	Rua Vereadora Helena de Souza Cavalcanti - Camutanga - PE	10	Ligado	0v	Parado	-7.4090 -35.2757
18/04/2024 22:57:23	Rua Vereadora Helena de Souza Cavalcanti - Camutanga - PE	0	Ligado	0v	122 metros	-7.4100 -35.2753
18/04/2024 22:58:03	Rua Vereadora Helena de Souza Cavalcanti - Camutanga - PE	10	Ligado	0v	60 metros	-7.4105 -35.2751
18/04/2024 22:58:32	Rua Vereadora Helena de Souza Cavalcanti - Camutanga - PE	13	Ligado	0v	Parado	-7.4105 -35.2751
18/04/2024 22:58:43	Rua Vereadora Helena de Souza Cavalcanti - Camutanga - PE	0	Ligado	0v	Parado	-7.4105 -35.2751
18/04/2024 22:59:23	Avenida Moisés Correia - Camutanga - PE	0	Ligado	0v	101 metros	-7.4103 -35.2742
18/04/2024 23:00:03	Avenida Moisés Correia - Camutanga - PE	20	Ligado	0v	68 metros	-7.4097 -35.2745
18/04/2024 23:00:43	Avenida Moisés Correia - Camutanga - PE	0	Ligado	0v	166 metros	-7.4084 -35.2752
18/04/2024 23:01:19	Avenida Moisés Correia - Camutanga - PE	11	Ligado	0v	149 metros	-7.4072 -35.2759
18/04/2024 23:01:30	Avenida Moisés Correia - Camutanga - PE	14	Ligado	0v	Parado	-7.4072 -35.2759
18/04/2024 23:02:03	Avenida Moisés Correia - Camutanga - PE	0	Ligado	0v	Parado	-7.4072 -35.2759
18/04/2024 23:02:43	Avenida Moisés Correia - Camutanga - PE	0	Ligado	0v	64 metros	-7.4073 -35.2753
18/04/2024 23:03:23	Avenida Moisés Correia - Camutanga - PE	0	Ligado	0v	Parado	-7.4073 -35.2753

18/04/2024 23:04:03	Avenida Moisés Correia - Camutanga - PE	0	Ligado	0v	Parado	-7.4073 -35.2753
18/04/2024 23:04:43	Avenida Moisés Correia - Camutanga - PE	0	Ligado	0v	Parado	-7.4073 -35.2753
18/04/2024 23:05:23	Avenida Moisés Correia - Camutanga - PE	0	Ligado	0v	Parado	-7.4073 -35.2753
18/04/2024 23:06:03	Avenida Moisés Correia - Camutanga - PE	0	Ligado	0v	Parado	-7.4073 -35.2753
18/04/2024 23:06:43	Avenida Moisés Correia - Camutanga - PE	0	Ligado	0v	Parado	-7.4073 -35.2753
18/04/2024 23:07:23	Avenida Moisés Correia - Camutanga - PE	0	Ligado	0v	Parado	-7.4073 -35.2753
18/04/2024 23:08:03	Avenida Moisés Correia - Camutanga - PE	0	Ligado	0v	Parado	-7.4073 -35.2753
18/04/2024 23:08:13	Avenida Moisés Correia - Camutanga - PE	0	Ligado	0v	Parado	-7.4073 -35.2753
18/04/2024 23:08:15						
18/04/2024 23:13:03	Avenida Moisés Correia - Camutanga - PE	0	Desligado	0v	Parado	-7.4073 -35.2753
18/04/2024 23:18:03	Avenida Moisés Correia - Camutanga - PE	0	Desligado	0v	Parado	-7.4073 -35.2753
18/04/2024 23:23:03	Avenida Moisés Correia - Camutanga - PE	0	Desligado	0v	Parado	-7.4073 -35.2753
18/04/2024 23:28:03	Avenida Moisés Correia - Camutanga - PE	0	Desligado	0v	Parado	-7.4073 -35.2753
18/04/2024 23:33:03	Avenida Moisés Correia - Camutanga - PE	0	Desligado	0v	Parado	-7.4073 -35.2753
18/04/2024 23:38:03	Avenida Moisés Correia - Camutanga - PE	0	Desligado	0v	Parado	-7.4073 -35.2753
18/04/2024 23:43:03	Avenida Moisés Correia - Camutanga - PE	0	Desligado	0v	Parado	-7.4073 -35.2753
18/04/2024 23:48:03	Avenida Moisés Correia - Camutanga - PE	0	Desligado	0v	Parado	-7.4073 -35.2753
18/04/2024 23:53:03	Avenida Moisés Correia - Camutanga - PE	0	Desligado	0v	Parado	-7.4073 -35.2753
18/04/2024 23:58:03	Avenida Moisés Correia - Camutanga - PE	0	Desligado	0v	Parado	-7.4073 -35.2753
19/04/2024 00:03:03	Avenida Moisés Correia - Camutanga - PE	0	Desligado	0v	Parado	-7.4073 -35.2753
19/04/2024 00:08:03	Avenida Moisés Correia - Camutanga - PE	0	Desligado	0v	Parado	-7.4073 -35.2753
19/04/2024 00:13:03	Avenida Moisés Correia - Camutanga - PE	0	Desligado	0v	Parado	-7.4073 -35.2753

19/04/2024 03:58:04	Avenida Moisés Correia - Camutanga - PE	0	Desligado	0v	Parado	-7.4073 -35.2753
19/04/2024 04:03:04	Avenida Moisés Correia - Camutanga - PE	0	Desligado	0v	Parado	-7.4073 -35.2753
19/04/2024 04:08:04	Avenida Moisés Correia - Camutanga - PE	0	Desligado	0v	Parado	-7.4073 -35.2753
19/04/2024 04:13:04	Avenida Moisés Correia - Camutanga - PE	0	Desligado	0v	Parado	-7.4073 -35.2753
19/04/2024 04:18:04	Avenida Moisés Correia - Camutanga - PE	0	Desligado	0v	Parado	-7.4073 -35.2753
19/04/2024 04:23:04	Avenida Moisés Correia - Camutanga - PE	0	Desligado	0v	Parado	-7.4073 -35.2753
19/04/2024 04:28:04	Avenida Moisés Correia - Camutanga - PE	0	Desligado	0v	Parado	-7.4073 -35.2753
19/04/2024 04:33:04	Avenida Moisés Correia - Camutanga - PE	0	Desligado	0v	Parado	-7.4073 -35.2753
19/04/2024 04:38:04	Avenida Moisés Correia - Camutanga - PE	0	Desligado	0v	Parado	-7.4073 -35.2753
19/04/2024 04:43:04	Avenida Moisés Correia - Camutanga - PE	0	Desligado	0v	Parado	-7.4073 -35.2753
19/04/2024 04:48:04	Avenida Moisés Correia - Camutanga - PE	0	Desligado	0v	Parado	-7.4073 -35.2753
19/04/2024 04:53:04	Avenida Moisés Correia - Camutanga - PE	0	Desligado	0v	Parado	-7.4073 -35.2753
19/04/2024 04:58:04	Avenida Moisés Correia - Camutanga - PE	0	Desligado	0v	Parado	-7.4073 -35.2753
19/04/2024 05:03:04	Avenida Moisés Correia - Camutanga - PE	0	Desligado	0v	Parado	-7.4073 -35.2753
19/04/2024 05:08:04	Avenida Moisés Correia - Camutanga - PE	0	Desligado	0v	Parado	-7.4073 -35.2753
19/04/2024 05:13:04	Avenida Moisés Correia - Camutanga - PE	0	Desligado	0v	Parado	-7.4073 -35.2753
19/04/2024 05:18:04	Avenida Moisés Correia - Camutanga - PE	0	Desligado	0v	Parado	-7.4073 -35.2753
19/04/2024 05:23:04	Avenida Moisés Correia - Camutanga - PE	0	Desligado	0v	Parado	-7.4073 -35.2753
19/04/2024 05:28:04	Avenida Moisés Correia - Camutanga - PE	0	Desligado	0v	Parado	-7.4073 -35.2753
19/04/2024 05:33:04	Avenida Moisés Correia - Camutanga - PE	0	Desligado	0v	Parado	-7.4073 -35.2753
19/04/2024 05:37:16	Avenida Moisés Correia - Camutanga - PE	0	Desligado	0v	Parado	-7.4073 -35.2753
19/04/2024 05:37:29						


19/04/2024 05:38:05	Avenida Moisés Correia - Camutanga - PE	0	Ligado	0v	Parado	-7.4073 -35.2753
19/04/2024 05:38:45	Avenida Moisés Correia - Camutanga - PE	0	Ligado	0v	Parado	-7.4073 -35.2753
19/04/2024 05:39:25	Avenida Moisés Correia - Camutanga - PE	0	Ligado	0v	Parado	-7.4073 -35.2753
19/04/2024 05:40:05	Avenida Moisés Correia - Camutanga - PE	0	Ligado	0v	Parado	-7.4073 -35.2753
19/04/2024 05:40:45	Avenida Moisés Correia - Camutanga - PE	0	Ligado	0v	Parado	-7.4073 -35.2753
19/04/2024 05:41:25	Avenida Moisés Correia - Camutanga - PE	0	Ligado	0v	Parado	-7.4073 -35.2753
19/04/2024 05:42:05	Avenida Moisés Correia - Camutanga - PE	0	Ligado	0v	Parado	-7.4073 -35.2753
19/04/2024 05:42:45	Avenida Moisés Correia - Camutanga - PE	0	Ligado	0v	Parado	-7.4073 -35.2753
19/04/2024 05:43:25	Avenida Moisés Correia - Camutanga - PE	0	Ligado	0v	Parado	-7.4073 -35.2753
19/04/2024 05:44:05	Avenida Moisés Correia - Camutanga - PE	0	Ligado	0v	Parado	-7.4073 -35.2753
19/04/2024 05:44:45	Avenida Moisés Correia - Camutanga - PE	0	Ligado	0v	Parado	-7.4073 -35.2753
19/04/2024 05:45:25	Avenida Moisés Correia - Camutanga - PE	0	Ligado	0v	Parado	-7.4073 -35.2753
19/04/2024 05:45:33						
19/04/2024 05:50:25	Avenida Moisés Correia - Camutanga - PE	0	Desligado	0v	Parado	-7.4073 -35.2753
19/04/2024 05:55:25	Avenida Moisés Correia - Camutanga - PE	0	Desligado	0v	Parado	-7.4073 -35.2753
19/04/2024 06:00:25	Avenida Moisés Correia - Camutanga - PE	0	Desligado	0v	Parado	-7.4073 -35.2753
19/04/2024 06:05:25	Avenida Moisés Correia - Camutanga - PE	0	Desligado	0v	Parado	-7.4073 -35.2753
19/04/2024 06:10:25	Avenida Moisés Correia - Camutanga - PE	0	Desligado	0v	Parado	-7.4073 -35.2753
19/04/2024 06:12:42	Avenida Moisés Correia - Camutanga - PE	0	Desligado	0v	Parado	-7.4073 -35.2753
19/04/2024 06:12:47						
19/04/2024 06:13:23	Avenida Moisés Correia - Camutanga - PE	0	Ligado	0v	55 metros	-7.4078 -35.2753
19/04/2024 06:14:03	Avenida Moisés Correia - Camutanga - PE	0	Ligado	0v	Parado	-7.4078 -35.2753

19/04/2024 06:29:23	Avenida Moisés Correia - Camutanga - PE	0	Ligado	0v	Parado	-7.4078 -35.2753
19/04/2024 06:30:03	Avenida Moisés Correia - Camutanga - PE	0	Ligado	0v	Parado	-7.4078 -35.2753
19/04/2024 06:30:43	Avenida Moisés Correia - Camutanga - PE	0	Ligado	0v	Parado	-7.4078 -35.2753
19/04/2024 06:31:23	Avenida Moisés Correia - Camutanga - PE	0	Ligado	0v	Parado	-7.4078 -35.2753
19/04/2024 06:32:03	Avenida Moisés Correia - Camutanga - PE	0	Ligado	0v	114 metros	-7.4088 -35.2749
19/04/2024 06:32:43	Avenida Moisés Correia - Camutanga - PE	10	Ligado	0v	90 metros	-7.4095 -35.2747
19/04/2024 06:33:23	Avenida Moisés Correia - Camutanga - PE	0	Ligado	0v	93 metros	-7.4103 -35.2743
19/04/2024 06:34:03	Avenida Moisés Correia - Camutanga - PE	0	Ligado	0v	Parado	-7.4103 -35.2743
19/04/2024 06:34:43	Rua Juscelino Kubitschek - Camutanga - PE	0	Ligado	0v	92 metros	-7.4100 -35.2735
19/04/2024 06:35:23	Rua Juscelino Kubitschek - Camutanga - PE	0	Ligado	0v	Parado	-7.4100 -35.2735
19/04/2024 06:36:03	Rua Juscelino Kubitschek - Camutanga - PE	0	Ligado	0v	73 metros	-7.4097 -35.2729
19/04/2024 06:36:43	Rua Juscelino Kubitschek - Camutanga - PE	0	Ligado	0v	Parado	-7.4097 -35.2729
19/04/2024 06:37:23	Rua Agamenon Magalhães - Camutanga - PE	0	Ligado	0v	110 metros	-7.4087 -35.2730
19/04/2024 06:38:03	Avenida Doutor Simplício Tavares de Melo - Camutanga - PE	0	Ligado	0v	86 metros	-7.4087 -35.2738
19/04/2024 06:38:43	Avenida Doutor Simplício Tavares de Melo - Camutanga - PE	0	Ligado	0v	Parado	-7.4087 -35.2738
19/04/2024 06:39:23	Avenida Presidente Getúlio Vargas, 240 - Camutanga - PE	20	Ligado	0v	169 metros	-7.4074 -35.2746
19/04/2024 06:39:38	Avenida Presidente Getúlio Vargas, 240 - Camutanga - PE	10	Ligado	0v	70 metros	-7.4068 -35.2749
19/04/2024 06:39:59	Rua Joaquim Nabuco - Camutanga - PE	13	Ligado	0v	77 metros	-7.4071 -35.2755
19/04/2024 06:40:44	Avenida Moisés Correia - Camutanga - PE	15	Ligado	0v	91 metros	-7.4065 -35.2761
19/04/2024 06:41:24	Avenida Moisés Correia - Camutanga - PE	0	Ligado	0v	96 metros	-7.4057 -35.2765
19/04/2024 06:42:04	Avenida Pedro de Albuquerque Uchôa - Camutanga - PE	13	Ligado	0v	58 metros	-7.4055 -35.2760
19/04/2024 06:42:44	Avenida Pedro de Albuquerque Uchôa - Camutanga - PE	0	Ligado	0v	165 metros	-7.4052 -35.2746

19/04/2024 06:43:24	Avenida Pedro de Albuquerque Uchôa - Camutanga - PE	16	Ligado	0v	78 metros	-7.4048 -35.2740
19/04/2024 06:44:04	Rua Santa Cruz - Camutanga - PE	16	Ligado	0v	96 metros	-7.4049 -35.2731
19/04/2024 06:44:44	Rua Santa Cruz - Camutanga - PE	0	Ligado	0v	Parado	-7.4049 -35.2731
19/04/2024 06:45:24	Rua Santa Cruz - Camutanga - PE	0	Ligado	0v	123 metros	-7.4058 -35.2724
19/04/2024 06:46:03	Rua Santa Cruz - Camutanga - PE	13	Ligado	0v	164 metros	-7.4069 -35.2714
19/04/2024 06:46:44	Rua Santa Cruz - Camutanga - PE	29	Ligado	0v	144 metros	-7.4077 -35.2704
19/04/2024 06:47:08	Rua Santa Cruz - Camutanga - PE	30	Ligado	0v	155 metros	-7.4086 -35.2694
19/04/2024 06:47:24	Camutanga - PE	30	Ligado	0v	115 metros	-7.4094 -35.2686
19/04/2024 06:48:04	Rua Santa Cruz - Camutanga - PE	0	Ligado	0v	163 metros	-7.4104 -35.2676
19/04/2024 06:48:44	Rua Santa Cruz - Camutanga - PE	38	Ligado	0v	208 metros	-7.4117 -35.2663
19/04/2024 06:49:24	Rua Santa Cruz - Camutanga - PE	48	Ligado	0v	521 metros	-7.4151 -35.2631
19/04/2024 06:49:45	Rodovia Pe Oitenta e Dois - Camutanga - PE	30	Ligado	0v	230 metros	-7.4160 -35.2612
19/04/2024 06:50:04	Rodovia PE-082 - Camutanga - PE	22	Ligado	0v	119 metros	-7.4169 -35.2606
19/04/2024 06:50:44	Rodovia PE-082 - Camutanga - PE	32	Ligado	0v	281 metros	-7.4191 -35.2594
19/04/2024 06:51:24	Rodovia PE-082 - Camutanga - PE	31	Ligado	0v	273 metros	-7.4215 -35.2587
19/04/2024 06:51:58	Rodovia PE-082 - Camutanga - PE	39	Ligado	0v	256 metros	-7.4237 -35.2580
19/04/2024 06:52:33	Rodovia PE-082 - Camutanga - PE	12	Ligado	0v	357 metros	-7.4264 -35.2562
19/04/2024 06:52:44	Rodovia PE-082 - Camutanga - PE	25	Ligado	0v	55 metros	-7.4268 -35.2561
19/04/2024 06:53:24	Rodovia PE-082 - Camutanga - PE	44	Ligado	0v	367 metros	-7.4299 -35.2549
19/04/2024 06:54:04	Rodovia PE-082 - Ferreiros - PE	53	Ligado	0v	594 metros	-7.4347 -35.2525
19/04/2024 06:54:44	Rodovia PE-082 - Ferreiros - PE	41	Ligado	0v	546 metros	-7.4391 -35.2503
19/04/2024 06:55:24	Rodovia PE-082 - Ferreiros - PE	46	Ligado	0v	540 metros	-7.4439 -35.2499

19/04/2024 06:55:41	Rodovia PE-082 - Ferreiros - PE	41	Ligado	0v	226 metros	-7.4459 -35.2498
19/04/2024 06:56:04	Rodovia PE-082 - Ferreiros - PE	32	Ligado	0v	185 metros	-7.4475 -35.2503
19/04/2024 06:56:15	Rodovia PE-082 - Ferreiros - PE	24	Ligado	0v	93 metros	-7.4483 -35.2506
19/04/2024 06:56:44	Rodovia PE-082 - Ferreiros - PE	39	Ligado	0v	240 metros	-7.4503 -35.2514
19/04/2024 06:57:20	Rodovia PE-082 - Ferreiros - PE	48	Ligado	0v	465 metros	-7.4541 -35.2530
19/04/2024 06:58:04	Rodovia PE-082 - Ferreiros - PE	51	Ligado	0v	607 metros	-7.4575 -35.2573
19/04/2024 06:58:44	Rodovia PE-082 - Ferreiros - PE	35	Ligado	0v	501 metros	-7.4603 -35.2609
19/04/2024 06:59:24	Rodovia PE-082 - Ferreiros - PE	46	Ligado	0v	426 metros	-7.4626 -35.2640
19/04/2024 07:00:04	Rodovia PE-082 - Ferreiros - PE	49	Ligado	0v	559 metros	-7.4656 -35.2681
19/04/2024 07:00:44	Rodovia PE-082 - Ferreiros - PE	42	Ligado	0v	498 metros	-7.4683 -35.2716
19/04/2024 07:01:24	Rodovia PE-082 - Ferreiros - PE	19	Ligado	0v	354 metros	-7.4703 -35.2742
19/04/2024 07:02:04	Rodovia PE-082 - Ferreiros - PE	20	Ligado	0v	198 metros	-7.4714 -35.2755
19/04/2024 07:02:44	Rodovia PE-082 - Ferreiros - PE	36	Ligado	0v	263 metros	-7.4730 -35.2773
19/04/2024 07:03:24	Rodovia PE-082 - Ferreiros - PE	41	Ligado	0v	456 metros	-7.4757 -35.2804
19/04/2024 07:04:04	Rodovia PE-082 - Ferreiros - PE	28	Ligado	0v	424 metros	-7.4782 -35.2833
19/04/2024 07:04:44	Rodovia PE-082 - Ferreiros - PE	53	Ligado	0v	432 metros	-7.4808 -35.2862
19/04/2024 07:05:24	Rodovia PE-082 - Ferreiros - PE	67	Ligado	0v	653 metros	-7.4847 -35.2906
19/04/2024 07:06:04	Rodovia PE-082 - Ferreiros - PE	56	Ligado	0v	715 metros	-7.4889 -35.2955
19/04/2024 07:06:20	Rodovia PE-082 - Ferreiros - PE	53	Ligado	0v	244 metros	-7.4908 -35.2966
19/04/2024 07:06:44	Rodovia PE-082 - Ferreiros - PE	15	Ligado	0v	247 metros	-7.4930 -35.2970
19/04/2024 07:07:24	Rodovia PE-082 - Mocs - Ferreiros - PE	14	Ligado	0v	222 metros	-7.4950 -35.2974
19/04/2024 07:08:04	Rodovia PE-082 - Mocs - Ferreiros - PE	22	Ligado	0v	169 metros	-7.4964 -35.2977

19/04/2024 07:08:44	Rodovia PE-082 - Mocs - Ferreiros - PE	31	Ligado	0v	327 metros	-7.4993 -35.2983
19/04/2024 07:09:24	Rodovia PE-082 - Mocs - Timbaúba - PE	37	Ligado	0v	282 metros	-7.5018 -35.2988
19/04/2024 07:09:51	Rodovia PE-082 - Mocs - Timbaúba - PE	40	Ligado	0v	290 metros	-7.5043 -35.2994
19/04/2024 07:10:04	Rodovia PE-082 - Mocs - Timbaúba - PE	38	Ligado	0v	144 metros	-7.5055 -35.3000
19/04/2024 07:10:44	Rodovia PE-082 - Mocs - Timbaúba - PE	34	Ligado	0v	453 metros	-7.5091 -35.3018
19/04/2024 07:11:24	Rodovia PE-082 - Mocs - Timbaúba - PE	19	Ligado	0v	352 metros	-7.5121 -35.3029
19/04/2024 07:11:44	Rodovia PE-082 - Mocs - Timbaúba - PE	17	Ligado	0v	97 metros	-7.5129 -35.3031
19/04/2024 07:12:04	Rua Coronel Claudino - Mocs - Timbaúba - PE	26	Ligado	0v	141 metros	-7.5136 -35.3042
19/04/2024 07:12:34	Rua Coronel Claudino - Mocs - Timbaúba - PE	17	Ligado	0v	198 metros	-7.5141 -35.3059
19/04/2024 07:12:44	Rua Coronel Claudino - Mocs - Timbaúba - PE	0	Ligado	0v	Parado	-7.5141 -35.3059
19/04/2024 07:13:24	Rua Doutor Geraldo Ferreira Lima - Mocs - Timbaúba - PE	10	Ligado	0v	174 metros	-7.5141 -35.3075
19/04/2024 07:13:34	Rua Doutor Geraldo Ferreira Lima - Mocs - Timbaúba - PE	13	Ligado	0v	Parado	-7.5141 -35.3075
19/04/2024 07:14:04	Rua Wilson Neves Calabria - Mocs - Timbaúba - PE	11	Ligado	0v	160 metros	-7.5153 -35.3083
19/04/2024 07:14:15	Rua Wilson Neves Calabria - Mocs - Timbaúba - PE	16	Ligado	0v	Parado	-7.5153 -35.3083
19/04/2024 07:14:44	Travessa Sete de Setembro - Mocs - Timbaúba - PE	11	Ligado	0v	124 metros	-7.5150 -35.3094
19/04/2024 07:15:24	Rua Manoel Xavier de Andrade - Mocs - Timbaúba - PE	0	Ligado	0v	56 metros	-7.5150 -35.3099
19/04/2024 07:16:04	Rua Manoel Xavier de Andrade - Mocs - Timbaúba - PE	0	Ligado	0v	Parado	-7.5150 -35.3099
19/04/2024 07:16:44	Rua Manoel Xavier de Andrade - Mocs - Timbaúba - PE	0	Ligado	0v	Parado	-7.5150 -35.3099
19/04/2024 07:17:24	Rua Manoel Xavier de Andrade - Mocs - Timbaúba - PE	0	Ligado	0v	Parado	-7.5150 -35.3099
19/04/2024 07:18:04	Rua Manoel Xavier de Andrade - Mocs - Timbaúba - PE	0	Ligado	0v	Parado	-7.5150 -35.3099
19/04/2024 07:18:44	Rua Manoel Xavier de Andrade - Mocs - Timbaúba - PE	0	Ligado	0v	74 metros	-7.5155 -35.3102
19/04/2024 07:19:24	Rua Manoel Xavier de Andrade - Mocs - Timbaúba - PE	0	Ligado	0v	Parado	-7.5155 -35.3102

19/04/2024 07:20:05	Rua Manoel Xavier de Andrade - Mocs - Timbaúba - PE	0	Ligado	0v	Parado	-7.5155 -35.3102
19/04/2024 07:20:45	Rua Manoel Xavier de Andrade - Mocs - Timbaúba - PE	0	Ligado	0v	Parado	-7.5155 -35.3102
19/04/2024 07:21:25	Rua Manoel Xavier de Andrade - Mocs - Timbaúba - PE	0	Ligado	0v	Parado	-7.5155 -35.3102
19/04/2024 07:22:05	Rua Manoel Xavier de Andrade - Mocs - Timbaúba - PE	0	Ligado	0v	Parado	-7.5155 -35.3102
19/04/2024 07:22:45	Rua Manoel Xavier de Andrade - Mocs - Timbaúba - PE	0	Ligado	0v	Parado	-7.5155 -35.3102
19/04/2024 07:23:25	Rua Manoel Xavier de Andrade - Mocs - Timbaúba - PE	0	Ligado	0v	Parado	-7.5155 -35.3102
19/04/2024 07:24:05	Rua Manoel Xavier de Andrade - Mocs - Timbaúba - PE	0	Ligado	0v	Parado	-7.5155 -35.3102
19/04/2024 07:24:29	Rua Manoel Xavier de Andrade - Mocs - Timbaúba - PE	0	Ligado	0v	Parado	-7.5155 -35.3102
19/04/2024 07:24:31						
19/04/2024 07:29:05	Rua Manoel Xavier de Andrade - Mocs - Timbaúba - PE	0	Desligado	0v	Parado	-7.5155 -35.3102
19/04/2024 07:34:05	Rua Manoel Xavier de Andrade - Mocs - Timbaúba - PE	0	Desligado	0v	Parado	-7.5155 -35.3102
19/04/2024 07:39:05	Rua Manoel Xavier de Andrade - Mocs - Timbaúba - PE	0	Desligado	0v	Parado	-7.5155 -35.3102
19/04/2024 07:44:05	Rua Manoel Xavier de Andrade - Mocs - Timbaúba - PE	0	Desligado	0v	Parado	-7.5155 -35.3102
19/04/2024 07:49:05	Rua Manoel Xavier de Andrade - Mocs - Timbaúba - PE	0	Desligado	0v	Parado	-7.5155 -35.3102
19/04/2024 07:54:05	Rua Manoel Xavier de Andrade - Mocs - Timbaúba - PE	0	Desligado	0v	Parado	-7.5155 -35.3102
19/04/2024 07:59:05	Rua Manoel Xavier de Andrade - Mocs - Timbaúba - PE	0	Desligado	0v	Parado	-7.5155 -35.3102
19/04/2024 08:04:05	Rua Manoel Xavier de Andrade - Mocs - Timbaúba - PE	0	Desligado	0v	Parado	-7.5155 -35.3102
19/04/2024 08:09:05	Rua Manoel Xavier de Andrade - Mocs - Timbaúba - PE	0	Desligado	0v	Parado	-7.5155 -35.3102
19/04/2024 08:14:05	Rua Manoel Xavier de Andrade - Mocs - Timbaúba - PE	0	Desligado	0v	Parado	-7.5155 -35.3102
19/04/2024 08:19:05	Rua Manoel Xavier de Andrade - Mocs - Timbaúba - PE	0	Desligado	0v	Parado	-7.5155 -35.3102
19/04/2024 08:24:05	Rua Manoel Xavier de Andrade - Mocs - Timbaúba - PE	0	Desligado	0v	Parado	-7.5155 -35.3102
19/04/2024 08:29:05	Rua Manoel Xavier de Andrade - Mocs - Timbaúba - PE	0	Desligado	0v	Parado	-7.5155 -35.3102



19/04/2024 10:34:42	Rua Manoel Xavier de Andrade - Mocs - Timbaúba - PE	0	Desligado	0v	Parado	-7.5155 -35.3102
19/04/2024 10:39:42	Rua Manoel Xavier de Andrade - Mocs - Timbaúba - PE	0	Desligado	0v	Parado	-7.5155 -35.3102
19/04/2024 10:44:42	Rua Manoel Xavier de Andrade - Mocs - Timbaúba - PE	0	Desligado	0v	Parado	-7.5155 -35.3102
19/04/2024 10:49:42	Rua Manoel Xavier de Andrade - Mocs - Timbaúba - PE	0	Desligado	0v	Parado	-7.5155 -35.3102
19/04/2024 10:54:42	Rua Manoel Xavier de Andrade - Mocs - Timbaúba - PE	0	Desligado	0v	Parado	-7.5155 -35.3102
19/04/2024 10:59:42	Rua Manoel Xavier de Andrade - Mocs - Timbaúba - PE	0	Desligado	0v	Parado	-7.5155 -35.3102
19/04/2024 11:04:42	Rua Manoel Xavier de Andrade - Mocs - Timbaúba - PE	0	Desligado	0v	Parado	-7.5155 -35.3102
19/04/2024 11:09:42	Rua Manoel Xavier de Andrade - Mocs - Timbaúba - PE	0	Desligado	0v	Parado	-7.5155 -35.3102
19/04/2024 11:14:42	Rua Manoel Xavier de Andrade - Mocs - Timbaúba - PE	0	Desligado	0v	Parado	-7.5155 -35.3102
19/04/2024 11:19:42	Rua Manoel Xavier de Andrade - Mocs - Timbaúba - PE	0	Desligado	0v	Parado	-7.5155 -35.3102
19/04/2024 11:24:42	Rua Manoel Xavier de Andrade - Mocs - Timbaúba - PE	0	Desligado	0v	Parado	-7.5155 -35.3102
19/04/2024 11:29:42	Rua Manoel Xavier de Andrade - Mocs - Timbaúba - PE	0	Desligado	0v	Parado	-7.5155 -35.3102
19/04/2024 11:34:42	Rua Manoel Xavier de Andrade - Mocs - Timbaúba - PE	0	Desligado	0v	Parado	-7.5155 -35.3102
19/04/2024 11:39:42	Rua Manoel Xavier de Andrade - Mocs - Timbaúba - PE	0	Desligado	0v	Parado	-7.5155 -35.3102
19/04/2024 11:44:42	Rua Manoel Xavier de Andrade - Mocs - Timbaúba - PE	0	Desligado	0v	Parado	-7.5155 -35.3102
19/04/2024 11:49:42	Rua Manoel Xavier de Andrade - Mocs - Timbaúba - PE	0	Desligado	0v	Parado	-7.5155 -35.3102
19/04/2024 11:54:42	Rua Manoel Xavier de Andrade - Mocs - Timbaúba - PE	0	Desligado	0v	Parado	-7.5155 -35.3102
19/04/2024 11:56:08	Rua Manoel Xavier de Andrade - Mocs - Timbaúba - PE	0	Desligado	0v	Parado	-7.5155 -35.3102
19/04/2024 11:56:18						
19/04/2024 11:56:54	Rua Manoel Xavier de Andrade - Mocs - Timbaúba - PE	0	Ligado	0v	Parado	-7.5155 -35.3102
19/04/2024 11:57:34	Rua Manoel Xavier de Andrade - Mocs - Timbaúba - PE	0	Ligado	0v	Parado	-7.5155 -35.3102
19/04/2024 11:58:14	Rua Manoel Xavier de Andrade - Mocs - Timbaúba - PE	0	Ligado	0v	Parado	-7.5155 -35.3102

19/04/2024 11:58:54	Rua Manoel Xavier de Andrade - Mocs - Timbaúba - PE	0	Ligado	0v	Parado	-7.5155 -35.3102
19/04/2024 11:59:34	Rua Manoel Xavier de Andrade - Mocs - Timbaúba - PE	0	Ligado	0v	Parado	-7.5155 -35.3102
19/04/2024 12:00:14	Rua Manoel Xavier de Andrade - Mocs - Timbaúba - PE	0	Ligado	0v	Parado	-7.5155 -35.3102
19/04/2024 12:00:54	Rua Manoel Xavier de Andrade - Mocs - Timbaúba - PE	0	Ligado	0v	Parado	-7.5155 -35.3102
19/04/2024 12:01:34	Rua Manoel Xavier de Andrade - Mocs - Timbaúba - PE	0	Ligado	0v	Parado	-7.5155 -35.3102
19/04/2024 12:02:15	Rua Manoel Xavier de Andrade - Mocs - Timbaúba - PE	0	Ligado	0v	Parado	-7.5155 -35.3102
19/04/2024 12:02:55	Rua Manoel Xavier de Andrade - Mocs - Timbaúba - PE	0	Ligado	0v	Parado	-7.5155 -35.3102
19/04/2024 12:03:35	Rua Manoel Xavier de Andrade - Mocs - Timbaúba - PE	0	Ligado	0v	Parado	-7.5155 -35.3102
19/04/2024 12:04:15	Rua Manoel Xavier de Andrade - Mocs - Timbaúba - PE	0	Ligado	0v	Parado	-7.5155 -35.3102
19/04/2024 12:04:55	Rua Manoel Xavier de Andrade - Mocs - Timbaúba - PE	0	Ligado	0v	Parado	-7.5155 -35.3102
19/04/2024 12:05:35	Rua Manoel Xavier de Andrade - Mocs - Timbaúba - PE	0	Ligado	0v	Parado	-7.5155 -35.3102
19/04/2024 12:06:15	Rua Manoel Xavier de Andrade - Mocs - Timbaúba - PE	0	Ligado	0v	Parado	-7.5155 -35.3102
19/04/2024 12:06:55	Rua Manoel Xavier de Andrade - Mocs - Timbaúba - PE	0	Ligado	0v	Parado	-7.5155 -35.3102
19/04/2024 12:07:35	Rua Manoel Xavier de Andrade - Mocs - Timbaúba - PE	0	Ligado	0v	Parado	-7.5155 -35.3102
19/04/2024 12:08:15	Rua Manoel Xavier de Andrade - Mocs - Timbaúba - PE	0	Ligado	0v	Parado	-7.5155 -35.3102
19/04/2024 12:08:55	Rua Manoel Xavier de Andrade - Mocs - Timbaúba - PE	0	Ligado	0v	Parado	-7.5155 -35.3102
19/04/2024 12:09:35	Rua Manoel Xavier de Andrade - Mocs - Timbaúba - PE	0	Ligado	0v	Parado	-7.5155 -35.3102
19/04/2024 12:10:15	Rua Manoel Xavier de Andrade - Mocs - Timbaúba - PE	0	Ligado	0v	Parado	-7.5155 -35.3102
19/04/2024 12:10:55	Rua Manoel Xavier de Andrade - Mocs - Timbaúba - PE	11	Ligado	0v	Parado	-7.5155 -35.3102
19/04/2024 12:11:35	Rua Doutor Geraldo Ferreira Lima - Mocs - Timbaúba - PE	10	Ligado	0v	153 metros	-7.5166 -35.3095
19/04/2024 12:11:56	Rua Doutor Geraldo Ferreira Lima - Mocs - Timbaúba - PE	17	Ligado	0v	81 metros	-7.5161 -35.3090
19/04/2024 12:12:15	Rua Doutor Geraldo Ferreira Lima - Mocs - Timbaúba - PE	10	Ligado	0v	86 metros	-7.5155 -35.3085

19/04/2024 12:12:49	Rua Doutor Geraldo Ferreira Lima - Mocs - Timbaúba - PE	16	Ligado	0v	162 metros	-7.5144 -35.3076
19/04/2024 12:13:18	Rua Coronel Claudino - Mocs - Timbaúba - PE	13	Ligado	0v	53 metros	-7.5141 -35.3072
19/04/2024 12:13:35	Rua Coronel Claudino - Mocs - Timbaúba - PE	11	Ligado	0v	77 metros	-7.5141 -35.3065
19/04/2024 12:13:57	Rua Coronel Claudino - Mocs - Timbaúba - PE	24	Ligado	0v	115 metros	-7.5140 -35.3055
19/04/2024 12:14:15	Rua Coronel Claudino - Mocs - Timbaúba - PE	26	Ligado	0v	123 metros	-7.5137 -35.3044
19/04/2024 12:14:33	Rua Coronel Claudino - Mocs - Timbaúba - PE	18	Ligado	0v	119 metros	-7.5132 -35.3035
19/04/2024 12:14:43	Rua Coronel Claudino - Mocs - Timbaúba - PE	15	Ligado	0v	Parado	-7.5132 -35.3035
19/04/2024 12:14:55	Rodovia PE-082 - Mocs - Timbaúba - PE	24	Ligado	0v	91 metros	-7.5126 -35.3030
19/04/2024 12:15:35	Rodovia PE-082 - Mocs - Timbaúba - PE	38	Ligado	0v	303 metros	-7.5100 -35.3022
19/04/2024 12:16:10	Rodovia PE-082 - Mocs - Timbaúba - PE	46	Ligado	0v	456 metros	-7.5063 -35.3004
19/04/2024 12:16:35	Rodovia PE-082 - Mocs - Timbaúba - PE	46	Ligado	0v	317 metros	-7.5037 -35.2992
19/04/2024 12:16:55	Rodovia PE-082 - Mocs - Timbaúba - PE	36	Ligado	0v	241 metros	-7.5016 -35.2987
19/04/2024 12:17:35	Rodovia PE-082 - Mocs - Ferreiros - PE	31	Ligado	0v	289 metros	-7.4991 -35.2982
19/04/2024 12:18:15	Rodovia PE-082 - Mocs - Ferreiros - PE	38	Ligado	0v	407 metros	-7.4955 -35.2975
19/04/2024 12:18:55	Rodovia PE-082 - Ferreiros - PE	22	Ligado	0v	288 metros	-7.4929 -35.2970
19/04/2024 12:19:26	Rodovia PE-082 - Ferreiros - PE	55	Ligado	0v	350 metros	-7.4899 -35.2961
19/04/2024 12:19:36	Rodovia PE-082 - Ferreiros - PE	54	Ligado	0v	154 metros	-7.4888 -35.2953
19/04/2024 12:20:15	Rodovia PE-082 - Ferreiros - PE	66	Ligado	0v	701 metros	-7.4846 -35.2906
19/04/2024 12:20:55	Rodovia PE-082 - Ferreiros - PE	67	Ligado	0v	757 metros	-7.4801 -35.2854
19/04/2024 12:21:35	Rodovia PE-082 - Ferreiros - PE	58	Ligado	0v	689 metros	-7.4760 -35.2807
19/04/2024 12:22:15	Rodovia PE-082 - Ferreiros - PE	52	Ligado	0v	604 metros	-7.4725 -35.2766
19/04/2024 12:22:55	Rodovia PE-082 - Ferreiros - PE	13	Ligado	0v	276 metros	-7.4708 -35.2748

19/04/2024 12:23:35	Rodovia PE-082 - Ferreiros - PE	44	Ligado	0v	322 metros	-7.4690 -35.2725
19/04/2024 12:24:15	Rodovia PE-082 - Ferreiros - PE	53	Ligado	0v	548 metros	-7.4660 -35.2686
19/04/2024 12:24:55	Rodovia PE-082 - Ferreiros - PE	52	Ligado	0v	591 metros	-7.4628 -35.2643
19/04/2024 12:25:35	Rodovia PE-082 - Ferreiros - PE	47	Ligado	0v	585 metros	-7.4597 -35.2601
19/04/2024 12:26:15	Rodovia PE-082 - Ferreiros - PE	45	Ligado	0v	568 metros	-7.4565 -35.2560
19/04/2024 12:26:55	Rodovia PE-082 - Ferreiros - PE	43	Ligado	0v	462 metros	-7.4539 -35.2528
19/04/2024 12:27:35	Rodovia PE-082 - Ferreiros - PE	34	Ligado	0v	481 metros	-7.4499 -35.2512
19/04/2024 12:28:15	Rodovia PE-082 - Ferreiros - PE	27	Ligado	0v	266 metros	-7.4476 -35.2504
19/04/2024 12:28:49	Rodovia PE-082 - Ferreiros - PE	32	Ligado	0v	255 metros	-7.4454 -35.2498
19/04/2024 12:29:35	Rodovia PE-082 - Ferreiros - PE	42	Ligado	0v	535 metros	-7.4406 -35.2501
19/04/2024 12:29:48	Rodovia PE-082 - Ferreiros - PE	44	Ligado	0v	161 metros	-7.4392 -35.2503
19/04/2024 12:30:15	Rodovia PE-082 - Ferreiros - PE	53	Ligado	0v	357 metros	-7.4363 -35.2516
19/04/2024 12:32:16	Rodovia PE-082 - Camutanga - PE	35	Ligado	0v	1,18 km	-7.4267 -35.2561
19/04/2024 12:33:03	Rodovia PE-082 - Camutanga - PE	50	Ligado	0v	503 metros	-7.4228 -35.2584
19/04/2024 12:33:21	Rodovia PE-082 - Camutanga - PE	25	Ligado	0v	132 metros	-7.4217 -35.2587
19/04/2024 12:34:01	Camutanga - PE	42	Ligado	0v	332 metros	-7.4188 -35.2595
19/04/2024 12:34:41	Rodovia PE-082 - Camutanga - PE	12	Ligado	0v	291 metros	-7.4166 -35.2608
19/04/2024 12:35:21	Rodovia Pe Oitenta e Dois - Camutanga - PE	12	Ligado	0v	98 metros	-7.4158 -35.2612
19/04/2024 12:35:32	Rodovia Pe Oitenta e Dois - Camutanga - PE	23	Ligado	0v	Parado	-7.4158 -35.2612
19/04/2024 12:35:48	Rua Santa Cruz - Camutanga - PE	37	Ligado	0v	198 metros	-7.4153 -35.2629
19/04/2024 12:36:01	Rua Santa Cruz - Camutanga - PE	38	Ligado	0v	133 metros	-7.4144 -35.2637
19/04/2024 12:36:41	Rua Santa Cruz - Camutanga - PE	34	Ligado	0v	519 metros	-7.4110 -35.2670

19/04/2024 12:37:21	Rua Santa Cruz - Camutanga - PE	23	Ligado	0v	220 metros	-7.4096 -35.2684
19/04/2024 12:38:01	Rua Santa Cruz - Camutanga - PE	14	Ligado	0v	261 metros	-7.4080 -35.2701
19/04/2024 12:38:41	Rua Santa Cruz - Camutanga - PE	10	Ligado	0v	247 metros	-7.4066 -35.2718
19/04/2024 12:39:21	Rua Santa Cruz - Camutanga - PE	0	Ligado	0v	68 metros	-7.4061 -35.2722
19/04/2024 12:40:01	Rua Joaquim Nabuco - Camutanga - PE	0	Ligado	0v	110 metros	-7.4054 -35.2728
19/04/2024 12:40:36	Avenida Pedro de Albuquerque Uchôa - Camutanga - PE	10	Ligado	0v	116 metros	-7.4046 -35.2735
19/04/2024 12:41:22	Avenida Pedro de Albuquerque Uchôa - Camutanga - PE	0	Ligado	0v	151 metros	-7.4052 -35.2747
19/04/2024 12:42:02	Avenida Pedro de Albuquerque Uchôa - Camutanga - PE	21	Ligado	0v	78 metros	-7.4054 -35.2754
19/04/2024 12:42:42	Avenida Moisés Correia - Camutanga - PE	0	Ligado	0v	144 metros	-7.4057 -35.2766
19/04/2024 12:43:22	Estrada para Quebeque - Camutanga - PE	12	Ligado	0v	78 metros	-7.4063 -35.2764
19/04/2024 12:44:02	Rua Joaquim Nabuco - Camutanga - PE	0	Ligado	0v	120 metros	-7.4073 -35.2759
19/04/2024 12:44:42	Rua Joaquim Nabuco - Camutanga - PE	0	Ligado	0v	Parado	-7.4073 -35.2759
19/04/2024 12:45:00	Rua Joaquim Nabuco - Camutanga - PE	10	Ligado	0v	Parado	-7.4073 -35.2759
19/04/2024 12:45:22	Avenida Moisés Correia - Camutanga - PE	16	Ligado	0v	148 metros	-7.4085 -35.2753
19/04/2024 12:46:02	Avenida Moisés Correia - Camutanga - PE	11	Ligado	0v	68 metros	-7.4090 -35.2750
19/04/2024 12:47:49	Rua Juscelino Kubitschek - Camutanga - PE	10	Ligado	0v	203 metros	-7.4101 -35.2735
19/04/2024 12:48:21	Rua Juscelino Kubitschek - Camutanga - PE	0	Ligado	0v	Parado	-7.4101 -35.2735
19/04/2024 12:48:35	Rua Juscelino Kubitschek - Camutanga - PE	14	Ligado	0v	81 metros	-7.4097 -35.2729
19/04/2024 12:48:49	Rua Juscelino Kubitschek - Camutanga - PE	13	Ligado	0v	Parado	-7.4097 -35.2729
19/04/2024 12:49:01	Rua Agamenon Magalhães - Camutanga - PE	10	Ligado	0v	83 metros	-7.4090 -35.2730
19/04/2024 12:49:41	Avenida Doutor Simplício Tavares de Melo - Camutanga - PE	15	Ligado	0v	53 metros	-7.4087 -35.2734
19/04/2024 12:49:56	Avenida Moisés Correia - Camutanga - PE	15	Ligado	0v	63 metros	-7.4087 -35.2740


19/04/2024 12:50:21	Avenida Presidente Getúlio Vargas, 240 - Camutanga - PE	13	Ligado	0v	131 metros	-7.4076 -35.2745
19/04/2024 12:50:41	Avenida Presidente Getúlio Vargas, 240 - Camutanga - PE	11	Ligado	0v	97 metros	-7.4069 -35.2749
19/04/2024 12:51:01	Rua Joaquim Nabuco - Camutanga - PE	12	Ligado	0v	76 metros	-7.4071 -35.2756
19/04/2024 12:51:41	Rua Joaquim Nabuco - Camutanga - PE	0	Ligado	0v	Parado	-7.4071 -35.2756
19/04/2024 12:52:21	Rua Joaquim Nabuco - Camutanga - PE	0	Ligado	0v	Parado	-7.4071 -35.2756
19/04/2024 12:53:01	Rua Joaquim Nabuco - Camutanga - PE	0	Ligado	0v	Parado	-7.4071 -35.2756
19/04/2024 12:53:41	Rua Joaquim Nabuco - Camutanga - PE	0	Ligado	0v	Parado	-7.4071 -35.2756
19/04/2024 12:54:21	Rua Joaquim Nabuco - Camutanga - PE	0	Ligado	0v	Parado	-7.4071 -35.2756
19/04/2024 12:55:01	Rua Joaquim Nabuco - Camutanga - PE	0	Ligado	0v	Parado	-7.4071 -35.2756
19/04/2024 12:55:07						
19/04/2024 12:55:41	Rua Joaquim Nabuco - Camutanga - PE	0	Desligado	0v	Parado	-7.4071 -35.2756
19/04/2024 12:56:21	Rua Joaquim Nabuco - Camutanga - PE	0	Desligado	0v	Parado	-7.4071 -35.2756
19/04/2024 12:57:01	Rua Joaquim Nabuco - Camutanga - PE	0	Desligado	0v	Parado	-7.4071 -35.2756
19/04/2024 13:02:01	Rua Joaquim Nabuco - Camutanga - PE	0	Desligado	0v	Parado	-7.4071 -35.2756
19/04/2024 13:07:01	Rua Joaquim Nabuco - Camutanga - PE	0	Desligado	0v	Parado	-7.4071 -35.2756
19/04/2024 13:12:01	Rua Joaquim Nabuco - Camutanga - PE	0	Desligado	0v	Parado	-7.4071 -35.2756
19/04/2024 13:17:01	Rua Joaquim Nabuco - Camutanga - PE	0	Desligado	0v	Parado	-7.4071 -35.2756
19/04/2024 13:22:01	Rua Joaquim Nabuco - Camutanga - PE	0	Desligado	0v	Parado	-7.4071 -35.2756
19/04/2024 13:27:01	Rua Joaquim Nabuco - Camutanga - PE	0	Desligado	0v	Parado	-7.4071 -35.2756
19/04/2024 13:32:01	Rua Joaquim Nabuco - Camutanga - PE	0	Desligado	0v	Parado	-7.4071 -35.2756
19/04/2024 13:35:55	Rua Joaquim Nabuco - Camutanga - PE	0	Desligado	0v	Parado	-7.4071 -35.2756
19/04/2024 13:36:00						

19/04/2024 13:36:36	Rua Joaquim Nabuco - Camutanga - PE	0	Ligado	0v	Parado	-7.4071 -35.2756
19/04/2024 13:37:16	Avenida Moisés Correia - Camutanga - PE	24	Ligado	0v	146 metros	-7.4084 -35.2751
19/04/2024 13:37:27	Avenida Moisés Correia - Camutanga - PE	13	Ligado	0v	Parado	-7.4084 -35.2751
19/04/2024 13:37:44	Avenida Moisés Correia - Camutanga - PE	11	Ligado	0v	100 metros	-7.4084 -35.2742
19/04/2024 13:37:56	Avenida Moisés Correia - Camutanga - PE	22	Ligado	0v	Parado	-7.4084 -35.2742
19/04/2024 13:38:26	Avenida Doutor Simplício Tavares de Melo - Camutanga - PE	18	Ligado	0v	187 metros	-7.4088 -35.2726
19/04/2024 13:38:36	Avenida Doutor Simplício Tavares de Melo - Camutanga - PE	11	Ligado	0v	52 metros	-7.4085 -35.2722
19/04/2024 13:39:16	Avenida Doutor Simplício Tavares de Melo - Camutanga - PE	0	Ligado	0v	Parado	-7.4085 -35.2722
19/04/2024 13:39:56	Avenida Doutor Simplício Tavares de Melo - Camutanga - PE	0	Ligado	0v	Parado	-7.4085 -35.2722
19/04/2024 13:40:36	Avenida Doutor Simplício Tavares de Melo - Camutanga - PE	0	Ligado	0v	Parado	-7.4085 -35.2722
19/04/2024 13:41:16	Avenida Doutor Simplício Tavares de Melo - Camutanga - PE	0	Ligado	0v	Parado	-7.4085 -35.2722
19/04/2024 13:41:35	Rua São Sebastião - Camutanga - PE	18	Ligado	0v	58 metros	-7.4080 -35.2721
19/04/2024 13:41:56	Avenida Doutor Simplício Tavares de Melo - Camutanga - PE	18	Ligado	0v	119 metros	-7.4071 -35.2715
19/04/2024 13:42:07	Rua Santa Cruz - Camutanga - PE	31	Ligado	0v	72 metros	-7.4073 -35.2709
19/04/2024 13:42:36	Rua Santa Cruz - Camutanga - PE	30	Ligado	0v	234 metros	-7.4087 -35.2693
19/04/2024 13:43:16	Rua Santa Cruz - Camutanga - PE	11	Ligado	0v	276 metros	-7.4104 -35.2675
19/04/2024 13:43:56	Rua Santa Cruz - Camutanga - PE	45	Ligado	0v	313 metros	-7.4125 -35.2656
19/04/2024 13:44:30	Rua Santa Cruz - Camutanga - PE	50	Ligado	0v	432 metros	-7.4153 -35.2629
19/04/2024 13:44:43	Rua Santa Cruz - Camutanga - PE	25	Ligado	0v	167 metros	-7.4158 -35.2615
19/04/2024 13:44:55	Rua Santa Cruz - Camutanga - PE	10	Ligado	0v	Parado	-7.4158 -35.2615
19/04/2024 13:45:16	Rodovia PE-082 - Itambé - PE	49	Ligado	0v	197 metros	-7.4140 -35.2615
19/04/2024 13:45:29	Rodovia PE-082 - Itambé - PE	60	Ligado	0v	198 metros	-7.4123 -35.2617

19/04/2024 13:45:56	Rodovia PE-082 - Itambé - PE	58	Ligado	0v	461 metros	-7.4084 -35.2603
19/04/2024 13:46:36	Rodovia PE-082 - Itambé - PE	29	Ligado	0v	546 metros	-7.4038 -35.2585
19/04/2024 13:47:16	Rodovia PE-082 - Itambé - PE	28	Ligado	0v	428 metros	-7.4000 -35.2577
19/04/2024 13:49:35	Rodovia PE-082 - Itambé - PE	45	Ligado	0v	1,48 km	-7.3879 -35.2522
19/04/2024 13:49:50	Rodovia PE-082 - Itambé - PE	45	Ligado	0v	186 metros	-7.3868 -35.2509
19/04/2024 13:50:15	Rodovia PE-082 - Itambé - PE	44	Ligado	0v	304 metros	-7.3852 -35.2487
19/04/2024 13:50:49	Rodovia PE-082 - Itambé - PE	47	Ligado	0v	440 metros	-7.3832 -35.2453
19/04/2024 13:51:35	Rodovia PE-082 - Itambé - PE	31	Ligado	0v	704 metros	-7.3810 -35.2393
19/04/2024 13:52:15	Rodovia PE-082 - Itambé - PE	16	Ligado	0v	398 metros	-7.3798 -35.2359
19/04/2024 13:52:30	Rodovia PE-082 - Itambé - PE	27	Ligado	0v	100 metros	-7.3796 -35.2350
19/04/2024 13:56:17	Rodovia PE-082 - Itambé - PE	10	Ligado	0v	159 metros	-7.3797 -35.2336
19/04/2024 14:01:30	Rodovia PE-082 - Itambé - PE	12	Ligado	0v	Parado	-7.3797 -35.2336
19/04/2024 14:02:27	Rodovia PE-082 - Itambé - PE	27	Ligado	0v	343 metros	-7.3801 -35.2367
19/04/2024 14:03:36	Rodovia PE-082 - Itambé - PE	48	Ligado	0v	628 metros	-7.3820 -35.2420
19/04/2024 14:04:16	Rodovia PE-082 - Itambé - PE	51	Ligado	0v	522 metros	-7.3837 -35.2464
19/04/2024 14:04:56	Rodovia PE-082 - Itambé - PE	40	Ligado	0v	518 metros	-7.3863 -35.2503
19/04/2024 14:05:22	Rodovia PE-082 - Itambé - PE	41	Ligado	0v	285 metros	-7.3880 -35.2522
19/04/2024 14:05:36	Rodovia PE-082 - Itambé - PE	39	Ligado	0v	163 metros	-7.3891 -35.2532
19/04/2024 14:06:16	Rodovia PE-082 - Itambé - PE	41	Ligado	0v	443 metros	-7.3922 -35.2556
19/04/2024 14:06:40	Rodovia PE-082 - Itambé - PE	39	Ligado	0v	286 metros	-7.3943 -35.2572
19/04/2024 14:06:56	Rodovia PE-082 - Itambé - PE	43	Ligado	0v	186 metros	-7.3960 -35.2574
19/04/2024 14:07:36	Rodovia PE-082 - Itambé - PE	29	Ligado	0v	428 metros	-7.3998 -35.2577

19/04/2024 14:08:16	Rodovia PE-082 - Itambé - PE	37	Ligado	0v	414 metros	-7.4034 -35.2585
19/04/2024 14:08:56	Rodovia PE-082 - Itambé - PE	41	Ligado	0v	437 metros	-7.4071 -35.2598
19/04/2024 14:09:36	Rodovia PE-082 - Itambé - PE	55	Ligado	0v	547 metros	-7.4117 -35.2615
19/04/2024 14:09:54	Rodovia PE-082 - Itambé - PE	48	Ligado	0v	252 metros	-7.4140 -35.2616
19/04/2024 14:10:12	Rua Santa Cruz - Camutanga - PE	26	Ligado	0v	181 metros	-7.4156 -35.2614
19/04/2024 14:10:30	Rua Santa Cruz - Camutanga - PE	42	Ligado	0v	164 metros	-7.4153 -35.2629
19/04/2024 14:10:56	Rua Santa Cruz - Camutanga - PE	57	Ligado	0v	335 metros	-7.4131 -35.2649
19/04/2024 14:11:36	Rua Santa Cruz - Camutanga - PE	27	Ligado	0v	416 metros	-7.4104 -35.2675
19/04/2024 14:12:16	Rua Santa Cruz - Camutanga - PE	23	Ligado	0v	282 metros	-7.4086 -35.2693
19/04/2024 14:12:43	Rua Santa Cruz - Camutanga - PE	32	Ligado	0v	198 metros	-7.4074 -35.2707
19/04/2024 14:12:56	Avenida Doutor Simplício Tavares de Melo - Camutanga - PE	11	Ligado	0v	90 metros	-7.4070 -35.2714
19/04/2024 14:13:35	Avenida Doutor Simplício Tavares de Melo - Camutanga - PE	17	Ligado	0v	218 metros	-7.4086 -35.2724
19/04/2024 14:14:10	Avenida Presidente Getúlio Vargas - Camutanga - PE	12	Ligado	0v	165 metros	-7.4087 -35.2739
19/04/2024 14:14:54	Avenida Presidente Getúlio Vargas, 240 - Camutanga - PE	14	Ligado	0v	233 metros	-7.4068 -35.2749
19/04/2024 14:15:15	Avenida Moisés Correia - Camutanga - PE	10	Ligado	0v	94 metros	-7.4072 -35.2756
19/04/2024 14:15:36	Avenida Moisés Correia - Camutanga - PE	0	Ligado	0v	Parado	-7.4072 -35.2756
19/04/2024 14:16:16	Avenida Moisés Correia - Camutanga - PE	0	Ligado	0v	Parado	-7.4072 -35.2756
19/04/2024 14:16:56	Avenida Moisés Correia - Camutanga - PE	0	Ligado	0v	Parado	-7.4072 -35.2756
19/04/2024 14:17:36	Avenida Moisés Correia - Camutanga - PE	0	Ligado	0v	Parado	-7.4072 -35.2756
19/04/2024 14:18:16	Avenida Moisés Correia - Camutanga - PE	0	Ligado	0v	Parado	-7.4072 -35.2756
19/04/2024 14:18:57	Avenida Moisés Correia - Camutanga - PE	0	Ligado	0v	Parado	-7.4072 -35.2756
19/04/2024 14:19:37	Avenida Moisés Correia - Camutanga - PE	0	Ligado	0v	Parado	-7.4072 -35.2756

19/04/2024 14:20:17	Avenida Moisés Correia - Camutanga - PE	0	Ligado	0v	Parado	-7.4072 -35.2756
19/04/2024 14:20:57	Avenida Moisés Correia - Camutanga - PE	0	Ligado	0v	Parado	-7.4072 -35.2756
19/04/2024 14:21:29	Avenida Moisés Correia - Camutanga - PE	0	Ligado	0v	Parado	-7.4072 -35.2756
19/04/2024 14:21:31						
19/04/2024 14:25:57	Avenida Moisés Correia - Camutanga - PE	0	Desligado	0v	Parado	-7.4072 -35.2756
19/04/2024 14:30:57	Avenida Moisés Correia - Camutanga - PE	0	Desligado	0v	Parado	-7.4072 -35.2756
19/04/2024 14:35:57	Avenida Moisés Correia - Camutanga - PE	0	Desligado	0v	Parado	-7.4072 -35.2756
19/04/2024 14:40:57	Avenida Moisés Correia - Camutanga - PE	0	Desligado	0v	Parado	-7.4072 -35.2756
19/04/2024 14:45:57	Avenida Moisés Correia - Camutanga - PE	0	Desligado	0v	Parado	-7.4072 -35.2756
19/04/2024 14:50:57	Avenida Moisés Correia - Camutanga - PE	0	Desligado	0v	Parado	-7.4072 -35.2756
19/04/2024 14:55:57	Avenida Moisés Correia - Camutanga - PE	0	Desligado	0v	Parado	-7.4072 -35.2756
19/04/2024 15:00:57	Avenida Moisés Correia - Camutanga - PE	0	Desligado	0v	Parado	-7.4072 -35.2756
19/04/2024 15:05:57	Avenida Moisés Correia - Camutanga - PE	0	Desligado	0v	Parado	-7.4072 -35.2756
19/04/2024 15:10:57	Avenida Moisés Correia - Camutanga - PE	0	Desligado	0v	Parado	-7.4072 -35.2756
19/04/2024 15:15:57	Avenida Moisés Correia - Camutanga - PE	0	Desligado	0v	Parado	-7.4072 -35.2756
19/04/2024 15:20:57	Avenida Moisés Correia - Camutanga - PE	0	Desligado	0v	Parado	-7.4072 -35.2756
19/04/2024 15:25:57	Avenida Moisés Correia - Camutanga - PE	0	Desligado	0v	Parado	-7.4072 -35.2756
19/04/2024 15:30:57	Avenida Moisés Correia - Camutanga - PE	0	Desligado	0v	Parado	-7.4072 -35.2756
19/04/2024 15:35:57	Avenida Moisés Correia - Camutanga - PE	0	Desligado	0v	Parado	-7.4072 -35.2756
19/04/2024 15:40:57	Avenida Moisés Correia - Camutanga - PE	0	Desligado	0v	Parado	-7.4072 -35.2756
19/04/2024 15:45:57	Avenida Moisés Correia - Camutanga - PE	0	Desligado	0v	Parado	-7.4072 -35.2756
19/04/2024 15:50:57	Avenida Moisés Correia - Camutanga - PE	0	Desligado	0v	Parado	-7.4072 -35.2756

19/04/2024 17:45:57	Avenida Moisés Correia - Camutanga - PE	0	Desligado	0v	Parado	-7.4072 -35.2756
19/04/2024 17:50:57	Avenida Moisés Correia - Camutanga - PE	0	Desligado	0v	Parado	-7.4072 -35.2756
19/04/2024 17:55:57	Avenida Moisés Correia - Camutanga - PE	0	Desligado	0v	Parado	-7.4072 -35.2756
19/04/2024 17:56:48	Avenida Moisés Correia - Camutanga - PE	0	Desligado	0v	Parado	-7.4072 -35.2756
19/04/2024 17:56:57						
19/04/2024 17:57:33	Avenida Moisés Correia - Camutanga - PE	0	Ligado	0v	Parado	-7.4072 -35.2756
19/04/2024 17:58:13	Avenida Moisés Correia - Camutanga - PE	0	Ligado	0v	Parado	-7.4072 -35.2756
19/04/2024 17:58:53	Avenida Moisés Correia - Camutanga - PE	0	Ligado	0v	Parado	-7.4072 -35.2756
19/04/2024 17:59:33	Avenida Moisés Correia - Camutanga - PE	0	Ligado	0v	Parado	-7.4072 -35.2756
19/04/2024 18:00:13	Avenida Moisés Correia - Camutanga - PE	18	Ligado	0v	119 metros	-7.4081 -35.2752
19/04/2024 18:00:50	Travessa José Batista - Camutanga - PE	11	Ligado	0v	69 metros	-7.4086 -35.2748
19/04/2024 18:01:19	Avenida Moisés Correia - Camutanga - PE	12	Ligado	0v	86 metros	-7.4084 -35.2741
19/04/2024 18:01:33	Avenida Moisés Correia - Camutanga - PE	0	Ligado	0v	Parado	-7.4084 -35.2741
19/04/2024 18:02:13	Avenida Doutor Simplício Tavares de Melo - Camutanga - PE	21	Ligado	0v	91 metros	-7.4087 -35.2733
19/04/2024 18:02:36	Avenida Doutor Simplício Tavares de Melo - Camutanga - PE	15	Ligado	0v	91 metros	-7.4088 -35.2725
19/04/2024 18:02:48	Avenida Doutor Simplício Tavares de Melo - Camutanga - PE	13	Ligado	0v	53 metros	-7.4084 -35.2723
19/04/2024 18:03:33	Avenida Doutor Simplício Tavares de Melo - Camutanga - PE	19	Ligado	0v	146 metros	-7.4073 -35.2716
19/04/2024 18:03:50	Rua Santa Cruz - Camutanga - PE	23	Ligado	0v	73 metros	-7.4073 -35.2710
19/04/2024 18:04:13	Rua Santa Cruz - Camutanga - PE	16	Ligado	0v	147 metros	-7.4081 -35.2699
19/04/2024 18:04:53	Rua Santa Cruz - Camutanga - PE	28	Ligado	0v	263 metros	-7.4098 -35.2682
19/04/2024 18:05:33	Rua Santa Cruz - Camutanga - PE	25	Ligado	0v	232 metros	-7.4113 -35.2668
19/04/2024 18:06:13	Rua Santa Cruz - Camutanga - PE	40	Ligado	0v	418 metros	-7.4139 -35.2641

19/04/2024 18:06:30	Rua Santa Cruz - Camutanga - PE	50	Ligado	0v	212 metros	-7.4153 -35.2628
19/04/2024 18:08:30	Rodovia PE-082 - Camutanga - PE	0	Ligado	0v	619 metros	-7.4196 -35.2593
19/04/2024 18:09:10	Rodovia PE-082 - Camutanga - PE	17	Ligado	0v	58 metros	-7.4201 -35.2591
19/04/2024 18:09:50	Rodovia PE-082 - Camutanga - PE	23	Ligado	0v	264 metros	-7.4224 -35.2585
19/04/2024 18:10:03	Rodovia PE-082 - Camutanga - PE	41	Ligado	0v	393 metros	-7.4235 -35.2580
19/04/2024 18:10:30	Rodovia PE-082 - Camutanga - PE	29	Ligado	0v	281 metros	-7.4256 -35.2566
19/04/2024 18:11:03	Rodovia PE-082 - Camutanga - PE	13	Ligado	0v	101 metros	-7.4264 -35.2562
19/04/2024 18:11:50	Rodovia PE-082 - Camutanga - PE	48	Ligado	0v	470 metros	-7.4303 -35.2546
19/04/2024 18:12:30	Rodovia PE-082 - Ferreiros - PE	56	Ligado	0v	631 metros	-7.4354 -35.2521
19/04/2024 18:13:10	Rodovia PE-082 - Ferreiros - PE	36	Ligado	0v	505 metros	-7.4395 -35.2502
19/04/2024 18:13:50	Rodovia PE-082 - Ferreiros - PE	25	Ligado	0v	412 metros	-7.4432 -35.2499
19/04/2024 18:14:24	Rodovia PE-082 - Ferreiros - PE	30	Ligado	0v	285 metros	-7.4457 -35.2498
19/04/2024 18:15:10	Rodovia PE-082 - Ferreiros - PE	31	Ligado	0v	383 metros	-7.4490 -35.2508
19/04/2024 18:15:50	Rodovia PE-082 - Ferreiros - PE	40	Ligado	0v	362 metros	-7.4521 -35.2520
19/04/2024 18:16:03	Rodovia PE-082 - Ferreiros - PE	39	Ligado	0v	149 metros	-7.4533 -35.2525
19/04/2024 18:16:15	Ferreiros - PE	40	Ligado	0v	132 metros	-7.4543 -35.2531
19/04/2024 18:16:30	Rodovia PE-082 - Ferreiros - PE	33	Ligado	0v	153 metros	-7.4551 -35.2542
19/04/2024 18:17:10	Rodovia PE-082 - Ferreiros - PE	35	Ligado	0v	401 metros	-7.4573 -35.2571
19/04/2024 18:17:50	Rodovia PE-082 - Ferreiros - PE	24	Ligado	0v	399 metros	-7.4595 -35.2599
19/04/2024 18:18:30	Rodovia PE-082 - Ferreiros - PE	33	Ligado	0v	348 metros	-7.4614 -35.2624
19/04/2024 18:19:10	Rodovia PE-082 - Ferreiros - PE	30	Ligado	0v	347 metros	-7.4633 -35.2649
19/04/2024 18:19:50	Rodovia PE-082 - Ferreiros - PE	30	Ligado	0v	370 metros	-7.4653 -35.2676

19/04/2024 18:20:30	Rodovia PE-082 - Ferreiros - PE	33	Ligado	0v	385 metros	-7.4674 -35.2704
19/04/2024 18:21:10	Rodovia PE-082 - Ferreiros - PE	40	Ligado	0v	513 metros	-7.4702 -35.2741
19/04/2024 18:21:48	Rodovia PE-082 - Ferreiros - PE	17	Ligado	0v	249 metros	-7.4716 -35.2757
19/04/2024 18:22:31	Rodovia PE-082 - Ferreiros - PE	48	Ligado	0v	486 metros	-7.4745 -35.2790
19/04/2024 18:23:11	Rodovia PE-082 - Ferreiros - PE	47	Ligado	0v	535 metros	-7.4777 -35.2827
19/04/2024 18:23:51	Rodovia PE-082 - Ferreiros - PE	52	Ligado	0v	531 metros	-7.4809 -35.2863
19/04/2024 18:24:31	Rodovia PE-082 - Ferreiros - PE	55	Ligado	0v	590 metros	-7.4844 -35.2903
19/04/2024 18:25:11	Rodovia PE-082 - Ferreiros - PE	51	Ligado	0v	601 metros	-7.4879 -35.2944
19/04/2024 18:25:21	Rodovia PE-082 - Ferreiros - PE	50	Ligado	0v	141 metros	-7.4888 -35.2953
19/04/2024 18:25:32	Rodovia PE-082 - Ferreiros - PE	59	Ligado	0v	166 metros	-7.4900 -35.2962
19/04/2024 18:25:45	Rodovia PE-082 - Ferreiros - PE	50	Ligado	0v	196 metros	-7.4917 -35.2967
19/04/2024 18:26:31	Rodovia PE-082 - Mocs - Ferreiros - PE	11	Ligado	0v	392 metros	-7.4951 -35.2974
19/04/2024 18:26:44	Rodovia PE-082 - Mocs - Ferreiros - PE	19	Ligado	0v	75 metros	-7.4958 -35.2976
19/04/2024 18:27:11	Rua Luiz Marinho Falcão - Timbaúba - PE	13	Ligado	0v	119 metros	-7.4957 -35.2986
19/04/2024 18:27:51	Rua Luiz Marinho Falcão - Timbaúba - PE	14	Ligado	0v	133 metros	-7.4954 -35.2998
19/04/2024 18:28:31	Rua Luiz Marinho Falcão, 5 - Timbaúba - PE	16	Ligado	0v	176 metros	-7.4952 -35.3014
19/04/2024 18:29:11	Rua Luiz Marinho Falcão, 5 - Timbaúba - PE	0	Ligado	0v	79 metros	-7.4953 -35.3021
19/04/2024 18:29:51	Rua Luiz Marinho Falcão, 5 - Timbaúba - PE	13	Ligado	0v	Parado	-7.4953 -35.3021
19/04/2024 18:30:26	Rua Luiz Marinho Falcão - Timbaúba - PE	11	Ligado	0v	161 metros	-7.4952 -35.3006
19/04/2024 18:31:11	Rua Santa Augusta - Timbaúba - PE	0	Ligado	0v	157 metros	-7.4955 -35.2992
19/04/2024 18:31:41	Rua Luiz Marinho Falcão - Timbaúba - PE	15	Ligado	0v	103 metros	-7.4957 -35.2983
19/04/2024 18:31:51	Rua Luiz Marinho Falcão - Timbaúba - PE	11	Ligado	0v	Parado	-7.4957 -35.2983

19/04/2024 18:32:13	Rodovia PE-082 - Mocs - Ferreiros - PE	14	Ligado	0v	90 metros	-7.4961 -35.2976
19/04/2024 18:32:31	Rodovia PE-082 - Mocs - Timbaúba - PE	27	Ligado	0v	114 metros	-7.4971 -35.2978
19/04/2024 18:33:01	Rodovia PE-082 - Mocs - Ferreiros - PE	21	Ligado	0v	265 metros	-7.4994 -35.2983
19/04/2024 18:33:11	Rodovia PE-082 - Mocs - Ferreiros - PE	0	Ligado	0v	Parado	-7.4994 -35.2983
19/04/2024 18:33:51	Rodovia PE-082 - Mocs - Ferreiros - PE	0	Ligado	0v	Parado	-7.4994 -35.2983
19/04/2024 18:34:05	Rodovia PE-082 - Mocs - Ferreiros - PE	13	Ligado	0v	Parado	-7.4994 -35.2983
19/04/2024 18:34:31	Rodovia PE-082 - Mocs - Timbaúba - PE	27	Ligado	0v	185 metros	-7.5011 -35.2986
19/04/2024 18:35:11	Rodovia PE-082 - Mocs - Timbaúba - PE	30	Ligado	0v	384 metros	-7.5044 -35.2994
19/04/2024 18:35:51	Rodovia PE-082 - Mocs - Timbaúba - PE	38	Ligado	0v	392 metros	-7.5076 -35.3010
19/04/2024 18:36:31	Rodovia PE-082 - Mocs - Timbaúba - PE	35	Ligado	0v	468 metros	-7.5114 -35.3026
19/04/2024 18:36:44	Rodovia PE-082 - Mocs - Timbaúba - PE	14	Ligado	0v	95 metros	-7.5123 -35.3029
19/04/2024 18:36:55	Rodovia PE-082 - Mocs - Timbaúba - PE	23	Ligado	0v	71 metros	-7.5129 -35.3031
19/04/2024 18:37:11	Rua Coronel Claudino - Mocs - Timbaúba - PE	23	Ligado	0v	111 metros	-7.5135 -35.3039
19/04/2024 18:37:24	Rua Coronel Claudino - Mocs - Timbaúba - PE	22	Ligado	0v	92 metros	-7.5138 -35.3047
19/04/2024 18:37:48	Rua Coronel Claudino - Mocs - Timbaúba - PE	18	Ligado	0v	161 metros	-7.5140 -35.3061
19/04/2024 18:38:14	Rua Quinze de Novembro - Mocs - Timbaúba - PE	13	Ligado	0v	136 metros	-7.5140 -35.3074
19/04/2024 18:38:25	Rua Quinze de Novembro - Mocs - Timbaúba - PE	21	Ligado	0v	Parado	-7.5140 -35.3074
19/04/2024 18:39:11	Rua Doutor Geraldo Ferreira Lima - Mocs - Timbaúba - PE	20	Ligado	0v	297 metros	-7.5161 -35.3090
19/04/2024 18:39:47	Rua Doutor Geraldo Ferreira Lima - Mocs - Timbaúba - PE	12	Ligado	0v	161 metros	-7.5172 -35.3100
19/04/2024 18:40:11	Travessa Barão de Lucena - Mocs - Timbaúba - PE	28	Ligado	0v	160 metros	-7.5186 -35.3095
19/04/2024 18:40:31	Travessa Barão de Lucena - Mocs - Timbaúba - PE	0	Ligado	0v	Parado	-7.5186 -35.3095
19/04/2024 18:41:03	Travessa Barão de Lucena - Mocs - Timbaúba - PE	19	Ligado	0v	95 metros	-7.5194 -35.3092

19/04/2024 18:41:32	Travessa Barão de Lucena - Mocs - Timbaúba - PE	14	Ligado	0v	113 metros	-7.5196 -35.3082
19/04/2024 18:41:42	Travessa Barão de Lucena - Mocs - Timbaúba - PE	14	Ligado	0v	Parado	-7.5196 -35.3082
19/04/2024 18:41:53	Mocs - Timbaúba - PE	17	Ligado	0v	77 metros	-7.5202 -35.3079
19/04/2024 18:42:31	Mocs - Timbaúba - PE	0	Ligado	0v	Parado	-7.5202 -35.3079
19/04/2024 18:43:11	BR-408 - Mocs - Timbaúba - PE	50	Ligado	0v	399 metros	-7.5213 -35.3045
19/04/2024 18:43:45	BR-408 - Mocs - Timbaúba - PE	69	Ligado	0v	603 metros	-7.5226 -35.2992
19/04/2024 18:44:20	BR-408 - Mocs - Timbaúba - PE	64	Ligado	0v	636 metros	-7.5229 -35.2934
19/04/2024 18:44:31	BR-408 - Mocs - Timbaúba - PE	61	Ligado	0v	186 metros	-7.5240 -35.2922
19/04/2024 18:45:00	BR-408 - Mocs - Timbaúba - PE	51	Ligado	0v	503 metros	-7.5277 -35.2896
19/04/2024 18:45:11	BR-408 - Mocs - Timbaúba - PE	48	Ligado	0v	148 metros	-7.5290 -35.2896
19/04/2024 18:45:21	BR-408 - Mocs - Timbaúba - PE	55	Ligado	0v	146 metros	-7.5303 -35.2899
19/04/2024 18:45:51	BR-408 - Mocs - Timbaúba - PE	50	Ligado	0v	458 metros	-7.5342 -35.2885
19/04/2024 18:46:03	BR-408 - Mocs - Timbaúba - PE	66	Ligado	0v	188 metros	-7.5357 -35.2878
19/04/2024 18:46:26	BR-408 - Mocs - Timbaúba - PE	76	Ligado	0v	473 metros	-7.5387 -35.2847
19/04/2024 18:48:53	BR-408 - Caueiras - Aliança - PE	67	Ligado	0v	2,82 km	-7.5488 -35.2613
19/04/2024 18:49:33	BR-408 - Caueiras - Aliança - PE	69	Ligado	0v	727 metros	-7.5517 -35.2554
19/04/2024 18:50:17	BR-408 - Caueiras - Aliança - PE	64	Ligado	0v	843 metros	-7.5587 -35.2583
19/04/2024 18:50:36	BR-408 - Caueiras - Aliança - PE	63	Ligado	0v	333 metros	-7.5615 -35.2595
19/04/2024 18:50:49	BR-408 - Caueiras - Aliança - PE	64	Ligado	0v	238 metros	-7.5636 -35.2593
19/04/2024 18:51:18	BR-408 - Caueiras - Aliança - PE	77	Ligado	0v	564 metros	-7.5682 -35.2572
19/04/2024 18:51:37	BR-408 - Caueiras - Aliança - PE	63	Ligado	0v	362 metros	-7.5704 -35.2548
19/04/2024 18:51:56	BR-408 - Caueiras - Aliança - PE	57	Ligado	0v	320 metros	-7.5722 -35.2525

19/04/2024 18:52:06	BR-408 - Caueiras - Aliança - PE	65	Ligado	0v	167 metros	-7.5736 -35.2520
19/04/2024 18:52:17	BR-408 - Caueiras - Aliança - PE	65	Ligado	0v	205 metros	-7.5754 -35.2521
19/04/2024 18:52:35	BR-408 - Caueiras - Aliança - PE	71	Ligado	0v	328 metros	-7.5784 -35.2522
19/04/2024 18:52:57	BR-408 - Caueiras - Aliança - PE	72	Ligado	0v	410 metros	-7.5812 -35.2498
19/04/2024 18:53:37	BR-408 - Caueiras - Aliança - PE	56	Ligado	0v	761 metros	-7.5879 -35.2486
19/04/2024 18:54:15	BR-408 - Caueiras - Aliança - PE	51	Ligado	0v	394 metros	-7.5914 -35.2479
19/04/2024 18:54:27	BR-408 - Caueiras - Aliança - PE	55	Ligado	0v	180 metros	-7.5925 -35.2467
19/04/2024 18:54:40	BR-408 - Caueiras - Aliança - PE	55	Ligado	0v	195 metros	-7.5934 -35.2452
19/04/2024 18:54:57	BR-408 - Caueiras - Aliança - PE	61	Ligado	0v	286 metros	-7.5956 -35.2439
19/04/2024 18:55:37	BR-408 - Aliança - PE	69	Ligado	0v	708 metros	-7.6015 -35.2413
19/04/2024 18:56:17	BR-408 - Aliança - PE	69	Ligado	0v	778 metros	-7.6083 -35.2399
19/04/2024 18:56:28	BR-408 - Aliança - PE	69	Ligado	0v	203 metros	-7.6101 -35.2397
19/04/2024 18:56:49	BR-408 - Aliança - PE	79	Ligado	0v	429 metros	-7.6140 -35.2396
19/04/2024 18:57:01	BR-408 - Aliança - PE	71	Ligado	0v	249 metros	-7.6162 -35.2393
19/04/2024 18:57:24	BR-408 - Aliança - PE	66	Ligado	0v	438 metros	-7.6195 -35.2414
19/04/2024 18:57:34	BR-408 - Aliança - PE	71	Ligado	0v	185 metros	-7.6212 -35.2415
19/04/2024 18:57:51	BR-408 - Aliança - PE	66	Ligado	0v	317 metros	-7.6240 -35.2414
19/04/2024 18:58:03	BR-408 - Aliança - PE	64	Ligado	0v	217 metros	-7.6256 -35.2425
19/04/2024 18:58:17	BR-408 - Aliança - PE	63	Ligado	0v	247 metros	-7.6269 -35.2443
19/04/2024 18:58:43	BR-408 - Aliança - PE	61	Ligado	0v	437 metros	-7.6292 -35.2475
19/04/2024 18:58:55	BR-408 - Aliança - PE	67	Ligado	0v	217 metros	-7.6295 -35.2495
19/04/2024 18:59:08	BR-408 - Aliança - PE	74	Ligado	0v	239 metros	-7.6311 -35.2509

19/04/2024 18:59:37	BR-408 - Aliança - PE	65	Ligado	0v	553 metros	-7.6357 -35.2529
19/04/2024 19:00:11	BR-408 - Aliança - PE	69	Ligado	0v	643 metros	-7.6412 -35.2546
19/04/2024 19:00:58	BR-408 - Aliança - PE	62	Ligado	0v	861 metros	-7.6486 -35.2524
19/04/2024 19:01:38	BR-408 - Nazaré da Mata - PE	64	Ligado	0v	747 metros	-7.6550 -35.2501
19/04/2024 19:01:59	BR-408 - Nazaré da Mata - PE	61	Ligado	0v	357 metros	-7.6581 -35.2493
19/04/2024 19:02:18	BR-408 - Nazaré da Mata - PE	67	Ligado	0v	342 metros	-7.6611 -35.2502
19/04/2024 19:02:32	BR-408 - Nazaré da Mata - PE	66	Ligado	0v	251 metros	-7.6632 -35.2495
19/04/2024 19:02:58	BR-408 - Nazaré da Mata - PE	69	Ligado	0v	479 metros	-7.6664 -35.2466
19/04/2024 19:03:08	BR-408 - Nazaré da Mata - PE	67	Ligado	0v	189 metros	-7.6681 -35.2464
19/04/2024 19:03:38	BR-408 - Nazaré da Mata - PE	68	Ligado	0v	563 metros	-7.6724 -35.2490
19/04/2024 19:04:11	BR-408 - Nazaré da Mata - PE	68	Ligado	0v	635 metros	-7.6773 -35.2520
19/04/2024 19:04:24	BR-408 - Nazaré da Mata - PE	61	Ligado	0v	233 metros	-7.6794 -35.2517
19/04/2024 19:06:45	BR-408 - Nazaré da Mata - PE	63	Ligado	0v	2,53 km	-7.7014 -35.2458
19/04/2024 19:07:47	BR-408 - Nazaré da Mata - PE	67	Ligado	0v	979 metros	-7.7083 -35.2403
19/04/2024 19:08:26	BR-408 - Nazaré da Mata - PE	84	Ligado	0v	865 metros	-7.7156 -35.2375
19/04/2024 19:08:36	BR-408 - Nazaré da Mata - PE	87	Ligado	0v	239 metros	-7.7177 -35.2380
19/04/2024 19:08:57	BR-408 - Nazaré da Mata - PE	63	Ligado	0v	422 metros	-7.7214 -35.2389
19/04/2024 19:09:13	BR-408 - Nazaré da Mata - PE	64	Ligado	0v	270 metros	-7.7237 -35.2395
19/04/2024 19:09:26	BR-408 - Nazaré da Mata - PE	69	Ligado	0v	242 metros	-7.7258 -35.2403
19/04/2024 19:09:56	Rodovia BR-408 - Juá - Nazaré da Mata - PE	75	Ligado	0v	553 metros	-7.7303 -35.2383
19/04/2024 19:10:11	Rodovia BR-408 - Juá - Nazaré da Mata - PE	80	Ligado	0v	332 metros	-7.7326 -35.2364
19/04/2024 19:10:36	Rodovia BR-408 - Juá - Nazaré da Mata - PE	67	Ligado	0v	566 metros	-7.7375 -35.2350

19/04/2024 19:10:58	Rodovia BR-408 - Juá - Nazaré da Mata - PE	68	Ligado	0v	422 metros	-7.7412 -35.2341
19/04/2024 19:11:16	Rodovia BR-408 - Juá - Nazaré da Mata - PE	14	Ligado	0v	214 metros	-7.7431 -35.2342
19/04/2024 19:11:26	Rodovia BR-408 - Juá - Nazaré da Mata - PE	24	Ligado	0v	Parado	-7.7431 -35.2342
19/04/2024 19:11:49	Rua Nunes Machado - Juá - Nazaré da Mata - PE	11	Ligado	0v	173 metros	-7.7433 -35.2327
19/04/2024 19:12:13	Rua Nunes Machado - Juá - Nazaré da Mata - PE	26	Ligado	0v	121 metros	-7.7439 -35.2318
19/04/2024 19:12:28	Rua Coelho Neto - Juá - Nazaré da Mata - PE	21	Ligado	0v	106 metros	-7.7440 -35.2308
19/04/2024 19:12:41	Rua Coelho Neto - Juá - Nazaré da Mata - PE	17	Ligado	0v	51 metros	-7.7439 -35.2304
19/04/2024 19:12:57	Rua Coelho Neto - Juá - Nazaré da Mata - PE	27	Ligado	0v	98 metros	-7.7436 -35.2296
19/04/2024 19:13:16	Rua Coelho Neto - Juá - Nazaré da Mata - PE	0	Ligado	0v	70 metros	-7.7434 -35.2289
19/04/2024 19:13:56	Rua Coelho Neto - Juá - Nazaré da Mata - PE	0	Ligado	0v	Parado	-7.7434 -35.2289
19/04/2024 19:14:16	Rua Ermirio Coutinho - Sertãozinho - Nazaré da Mata - PE	24	Ligado	0v	101 metros	-7.7437 -35.2281
19/04/2024 19:14:26	Avenida Coronel Luís Inácio - Alto da Boa Vista - Nazaré da Mata - PE	19	Ligado	0v	63 metros	-7.7443 -35.2279
19/04/2024 19:14:36	Avenida Coronel Luís Inácio - Alto da Boa Vista - Nazaré da Mata - PE	20	Ligado	0v	57 metros	-7.7448 -35.2280
19/04/2024 19:15:16	Avenida Coronel Luís Inácio - Alto da Boa Vista - Nazaré da Mata - PE	0	Ligado	0v	148 metros	-7.7461 -35.2277
19/04/2024 19:15:46	Avenida Coronel Luís Inácio - Alto da Boa Vista - Nazaré da Mata - PE	12	Ligado	0v	Parado	-7.7461 -35.2277
19/04/2024 19:15:56	Rua Conselheiro João Brasil - Juá - Nazaré da Mata - PE	20	Ligado	0v	63 metros	-7.7463 -35.2272
19/04/2024 19:16:36	Rua Conselheiro João Brasil - Juá - Nazaré da Mata - PE	0	Ligado	0v	196 metros	-7.7470 -35.2255
19/04/2024 19:17:16	Rua Amaro Maltez de Farias - Alto da Boa Vista - Nazaré da Mata - PE	10	Ligado	0v	180 metros	-7.7476 -35.2240
19/04/2024 19:17:29	Rua Amaro Maltez de Farias - Alto da Boa Vista - Nazaré da Mata - PE	14	Ligado	0v	56 metros	-7.7477 -35.2235
19/04/2024 19:17:56	Rua Amaro Maltez de Farias - Alto da Boa Vista - Nazaré da Mata - PE	0	Ligado	0v	Parado	-7.7477 -35.2235
19/04/2024 19:18:36	Rua Amaro Maltez de Farias - Alto da Boa Vista - Nazaré da Mata - PE	0	Ligado	0v	Parado	-7.7477 -35.2235
19/04/2024 19:19:16	Rua Amaro Maltez de Farias - Alto da Boa Vista - Nazaré da Mata - PE	0	Ligado	0v	Parado	-7.7477 -35.2235

19/04/2024 21:27:35	Rua Amaro Maltez de Farias - Alto da Boa Vista - Nazaré da Mata - PE	0	Ligado	0v	Parado	-7.7477 -35.2235
19/04/2024 21:28:15	Rua Amaro Maltez de Farias - Alto da Boa Vista - Nazaré da Mata - PE	0	Ligado	0v	Parado	-7.7477 -35.2235
19/04/2024 21:28:55	Rua Amaro Maltez de Farias - Alto da Boa Vista - Nazaré da Mata - PE	0	Ligado	0v	Parado	-7.7477 -35.2235
19/04/2024 21:29:35	Rua Amaro Maltez de Farias - Alto da Boa Vista - Nazaré da Mata - PE	0	Ligado	0v	Parado	-7.7477 -35.2235
19/04/2024 21:30:15	Rua Amaro Maltez de Farias - Alto da Boa Vista - Nazaré da Mata - PE	0	Ligado	0v	Parado	-7.7477 -35.2235
19/04/2024 21:30:55	Rua Amaro Maltez de Farias - Alto da Boa Vista - Nazaré da Mata - PE	0	Ligado	0v	Parado	-7.7477 -35.2235
19/04/2024 21:31:35	Rua Amaro Maltez de Farias - Alto da Boa Vista - Nazaré da Mata - PE	0	Ligado	0v	Parado	-7.7477 -35.2235
19/04/2024 21:32:15	Rua Amaro Maltez de Farias - Alto da Boa Vista - Nazaré da Mata - PE	0	Ligado	0v	Parado	-7.7477 -35.2235
19/04/2024 21:32:55	Rua Amaro Maltez de Farias - Alto da Boa Vista - Nazaré da Mata - PE	0	Ligado	0v	Parado	-7.7477 -35.2235
19/04/2024 21:33:35	Rua Amaro Maltez de Farias - Alto da Boa Vista - Nazaré da Mata - PE	0	Ligado	0v	Parado	-7.7477 -35.2235
19/04/2024 21:34:15	Rua Amaro Maltez de Farias - Alto da Boa Vista - Nazaré da Mata - PE	0	Ligado	0v	Parado	-7.7477 -35.2235
19/04/2024 21:34:55	Rua Amaro Maltez de Farias - Alto da Boa Vista - Nazaré da Mata - PE	0	Ligado	0v	Parado	-7.7477 -35.2235
19/04/2024 21:35:35	Rua Amaro Maltez de Farias - Alto da Boa Vista - Nazaré da Mata - PE	0	Ligado	0v	Parado	-7.7477 -35.2235
19/04/2024 21:36:15	Rua Amaro Maltez de Farias - Alto da Boa Vista - Nazaré da Mata - PE	0	Ligado	0v	Parado	-7.7477 -35.2235
19/04/2024 21:36:55	Rua Amaro Maltez de Farias - Alto da Boa Vista - Nazaré da Mata - PE	0	Ligado	0v	Parado	-7.7477 -35.2235
19/04/2024 21:37:35	Rua Amaro Maltez de Farias - Alto da Boa Vista - Nazaré da Mata - PE	0	Ligado	0v	Parado	-7.7477 -35.2235
19/04/2024 21:38:15	Rua Amaro Maltez de Farias - Alto da Boa Vista - Nazaré da Mata - PE	0	Ligado	0v	Parado	-7.7477 -35.2235
19/04/2024 21:38:55	Rua Amaro Maltez de Farias - Alto da Boa Vista - Nazaré da Mata - PE	0	Ligado	0v	Parado	-7.7477 -35.2235
19/04/2024 21:39:35	Rua Amaro Maltez de Farias - Alto da Boa Vista - Nazaré da Mata - PE	0	Ligado	0v	Parado	-7.7477 -35.2235
19/04/2024 21:40:15	Rua Amaro Maltez de Farias - Alto da Boa Vista - Nazaré da Mata - PE	0	Ligado	0v	57 metros	-7.7476 -35.2240
19/04/2024 21:40:56	Rua Amaro Maltez de Farias - Alto da Boa Vista - Nazaré da Mata - PE	16	Ligado	0v	130 metros	-7.7472 -35.2251
19/04/2024 21:41:36	Rua Conselheiro João Brasil - Juá - Nazaré da Mata - PE	11	Ligado	0v	169 metros	-7.7467 -35.2266

19/04/2024 21:42:16	Rua Conselheiro João Brasil - Juá - Nazaré da Mata - PE	0	Ligado	0v	Parado	-7.7467 -35.2266
19/04/2024 21:42:56	Rua Conselheiro João Brasil - Juá - Nazaré da Mata - PE	0	Ligado	0v	65 metros	-7.7464 -35.2271
19/04/2024 21:43:36	Rua Conselheiro João Brasil - Juá - Nazaré da Mata - PE	0	Ligado	0v	53 metros	-7.7463 -35.2275
19/04/2024 21:44:16	Avenida Coronel Luís Inácio - Alto da Boa Vista - Nazaré da Mata - PE	12	Ligado	0v	163 metros	-7.7448 -35.2279
19/04/2024 21:44:26	Avenida Coronel Luís Inácio - Alto da Boa Vista - Nazaré da Mata - PE	18	Ligado	0v	Parado	-7.7448 -35.2279
19/04/2024 21:44:56	Rua Marechal Dantas Barreto - Sertãozinho - Nazaré da Mata - PE	15	Ligado	0v	157 metros	-7.7436 -35.2273
19/04/2024 21:45:34	Rua Beneditino Lira - Sertãozinho - Nazaré da Mata - PE	11	Ligado	0v	164 metros	-7.7424 -35.2265
19/04/2024 21:46:16	Praça João XXIII - Sertãozinho - Nazaré da Mata - PE	0	Ligado	0v	65 metros	-7.7419 -35.2261
19/04/2024 21:46:56	Praça João XXIII - Sertãozinho - Nazaré da Mata - PE	0	Ligado	0v	Parado	-7.7419 -35.2261
19/04/2024 21:47:36	Rua Bom Jesus - Sertãozinho - Nazaré da Mata - PE	0	Ligado	0v	58 metros	-7.7419 -35.2266
19/04/2024 21:47:54	Rua Bom Jesus - Sertãozinho - Nazaré da Mata - PE	10	Ligado	0v	Parado	-7.7419 -35.2266
19/04/2024 21:48:16	Rua Bom Jesus - Sertãozinho - Nazaré da Mata - PE	18	Ligado	0v	126 metros	-7.7426 -35.2275
19/04/2024 21:48:27	Rua Bom Jesus - Sertãozinho - Nazaré da Mata - PE	12	Ligado	0v	Parado	-7.7426 -35.2275
19/04/2024 21:48:56	Praça Carlos Gomes - Sertãozinho - Nazaré da Mata - PE	0	Ligado	0v	79 metros	-7.7426 -35.2282
19/04/2024 21:49:24	Praça Carlos Gomes - Sertãozinho - Nazaré da Mata - PE	12	Ligado	0v	Parado	-7.7426 -35.2282
19/04/2024 21:49:36	Praça Carlos Gomes - Sertãozinho - Nazaré da Mata - PE	13	Ligado	0v	Parado	-7.7426 -35.2282
19/04/2024 21:50:16	Rua Doutor Florentino dos Santos - Juá - Nazaré da Mata - PE	0	Ligado	0v	102 metros	-7.7431 -35.2290
19/04/2024 21:50:32	Rua Doutor Florentino dos Santos - Juá - Nazaré da Mata - PE	13	Ligado	0v	Parado	-7.7431 -35.2290
19/04/2024 21:50:42	Rua Doutor Florentino dos Santos - Juá - Nazaré da Mata - PE	15	Ligado	0v	71 metros	-7.7433 -35.2296
19/04/2024 21:50:56	Rua Doutor Florentino dos Santos - Juá - Nazaré da Mata - PE	11	Ligado	0v	61 metros	-7.7435 -35.2301
19/04/2024 21:51:27	Rua Doutor Florentino dos Santos - Juá - Nazaré da Mata - PE	18	Ligado	0v	132 metros	-7.7438 -35.2313
19/04/2024 21:51:38	Rua Doutor Florentino dos Santos - Juá - Nazaré da Mata - PE	21	Ligado	0v	63 metros	-7.7438 -35.2318

19/04/2024 21:51:55	Rua Nunes Machado - Juá - Nazaré da Mata - PE	19	Ligado	0v	90 metros	-7.7434 -35.2325
19/04/2024 21:52:16	Rua Professora Araci Maria de Almeida - Juá - Nazaré da Mata - PE	21	Ligado	0v	119 metros	-7.7434 -35.2336
19/04/2024 21:52:27	Rua Professora Araci Maria de Almeida - Juá - Nazaré da Mata - PE	16	Ligado	0v	Parado	-7.7434 -35.2336
19/04/2024 21:52:46	Rodovia BR-408 - Juá - Nazaré da Mata - PE	25	Ligado	0v	136 metros	-7.7422 -35.2341
19/04/2024 21:52:56	Rodovia BR-408 - Juá - Nazaré da Mata - PE	44	Ligado	0v	102 metros	-7.7413 -35.2341
19/04/2024 21:53:10	Rodovia BR-408 - Juá - Nazaré da Mata - PE	58	Ligado	0v	211 metros	-7.7394 -35.2343
19/04/2024 21:53:36	Rodovia BR-408 - Juá - Nazaré da Mata - PE	67	Ligado	0v	495 metros	-7.7352 -35.2357
19/04/2024 21:53:52	Rodovia BR-408 - Juá - Nazaré da Mata - PE	61	Ligado	0v	285 metros	-7.7327 -35.2363
19/04/2024 21:54:12	Rodovia BR-408 - Juá - Nazaré da Mata - PE	54	Ligado	0v	325 metros	-7.7305 -35.2382
19/04/2024 21:54:43	BR-408 - Nazaré da Mata - PE	68	Ligado	0v	499 metros	-7.7265 -35.2402
19/04/2024 21:54:56	BR-408 - Nazaré da Mata - PE	65	Ligado	0v	241 metros	-7.7243 -35.2399
19/04/2024 21:55:07	BR-408 - Nazaré da Mata - PE	67	Ligado	0v	208 metros	-7.7227 -35.2390
19/04/2024 21:55:20	BR-408 - Nazaré da Mata - PE	74	Ligado	0v	259 metros	-7.7204 -35.2388
19/04/2024 21:55:36	BR-408 - Nazaré da Mata - PE	69	Ligado	0v	348 metros	-7.7174 -35.2379
19/04/2024 21:55:47	BR-408 - Nazaré da Mata - PE	61	Ligado	0v	197 metros	-7.7157 -35.2375
19/04/2024 21:56:16	BR-408 - Nazaré da Mata - PE	58	Ligado	0v	501 metros	-7.7115 -35.2392
19/04/2024 21:56:40	BR-408 - Nazaré da Mata - PE	50	Ligado	0v	366 metros	-7.7084 -35.2403
19/04/2024 21:56:50	BR-408 - Nazaré da Mata - PE	60	Ligado	0v	152 metros	-7.7074 -35.2412
19/04/2024 21:57:20	BR-408 - Nazaré da Mata - PE	74	Ligado	0v	574 metros	-7.7039 -35.2450
19/04/2024 21:57:36	BR-408 - Nazaré da Mata - PE	83	Ligado	0v	351 metros	-7.7009 -35.2460
19/04/2024 21:58:16	BR-408 - Nazaré da Mata - PE	67	Ligado	0v	795 metros	-7.6941 -35.2481
19/04/2024 21:58:54	BR-408 - Nazaré da Mata - PE	49	Ligado	0v	627 metros	-7.6887 -35.2497

19/04/2024 21:59:04	BR-408 - Nazaré da Mata - PE	44	Ligado	0v	127 metros	-7.6876 -35.2494
19/04/2024 21:59:25	BR-408 - Nazaré da Mata - PE	43	Ligado	0v	244 metros	-7.6859 -35.2480
19/04/2024 21:59:36	BR-408 - Nazaré da Mata - PE	51	Ligado	0v	142 metros	-7.6846 -35.2479
19/04/2024 22:00:16	BR-408 - Nazaré da Mata - PE	75	Ligado	0v	723 metros	-7.6793 -35.2517
19/04/2024 22:00:29	BR-408 - Nazaré da Mata - PE	77	Ligado	0v	276 metros	-7.6769 -35.2518
19/04/2024 22:00:56	BR-408 - Nazaré da Mata - PE	67	Ligado	0v	522 metros	-7.6729 -35.2493
19/04/2024 22:01:26	BR-408 - Nazaré da Mata - PE	69	Ligado	0v	572 metros	-7.6686 -35.2464
19/04/2024 22:01:36	BR-408 - Nazaré da Mata - PE	68	Ligado	0v	191 metros	-7.6669 -35.2464
19/04/2024 22:02:08	BR-408 - Nazaré da Mata - PE	72	Ligado	0v	621 metros	-7.6626 -35.2499
19/04/2024 22:02:20	BR-408 - Nazaré da Mata - PE	70	Ligado	0v	238 metros	-7.6604 -35.2500
19/04/2024 22:02:33	BR-408 - Nazaré da Mata - PE	70	Ligado	0v	242 metros	-7.6584 -35.2492
19/04/2024 22:02:56	BR-408 - Nazaré da Mata - PE	77	Ligado	0v	470 metros	-7.6543 -35.2503
19/04/2024 22:03:24	BR-408 - Aliança - PE	69	Ligado	0v	580 metros	-7.6494 -35.2521
19/04/2024 22:03:36	BR-408 - Aliança - PE	73	Ligado	0v	240 metros	-7.6474 -35.2528
19/04/2024 22:04:07	BR-408 - Aliança - PE	70	Ligado	0v	595 metros	-7.6423 -35.2545
19/04/2024 22:04:23	BR-408 - Aliança - PE	68	Ligado	0v	314 metros	-7.6396 -35.2541
19/04/2024 22:04:56	BR-408 - Aliança - PE	69	Ligado	0v	636 metros	-7.6342 -35.2521
19/04/2024 22:05:21	BR-408 - Aliança - PE	64	Ligado	0v	478 metros	-7.6303 -35.2504
19/04/2024 22:05:36	BR-408 - Aliança - PE	69	Ligado	0v	277 metros	-7.6294 -35.2481
19/04/2024 22:06:16	BR-408 - Aliança - PE	68	Ligado	0v	757 metros	-7.6256 -35.2424
19/04/2024 22:06:29	BR-408 - Aliança - PE	70	Ligado	0v	251 metros	-7.6236 -35.2412
19/04/2024 22:06:51	BR-408 - Aliança - PE	67	Ligado	0v	413 metros	-7.6199 -35.2415


19/04/2024 22:07:18	BR-408 - Aliança - PE	66	Ligado	0v	511 metros	-7.6160 -35.2392
19/04/2024 22:07:36	BR-408 - Aliança - PE	63	Ligado	0v	338 metros	-7.6130 -35.2397
19/04/2024 22:08:16	BR-408 - Aliança - PE	51	Ligado	0v	590 metros	-7.6077 -35.2400
19/04/2024 22:08:56	BR-408 - Aliança - PE	67	Ligado	0v	677 metros	-7.6017 -35.2412
19/04/2024 22:09:36	BR-408 - Caueiras - Aliança - PE	76	Ligado	0v	780 metros	-7.5953 -35.2441
19/04/2024 22:09:49	BR-408 - Caueiras - Aliança - PE	73	Ligado	0v	272 metros	-7.5933 -35.2454
19/04/2024 22:10:05	BR-408 - Caueiras - Aliança - PE	76	Ligado	0v	335 metros	-7.5915 -35.2478
19/04/2024 22:10:16	BR-408 - Caueiras - Aliança - PE	51	Ligado	0v	210 metros	-7.5897 -35.2483
19/04/2024 22:10:56	BR-408 - Caueiras - Aliança - PE	61	Ligado	0v	513 metros	-7.5851 -35.2489
19/04/2024 22:11:20	BR-408 - Caueiras - Aliança - PE	68	Ligado	0v	449 metros	-7.5812 -35.2497
19/04/2024 22:11:36	BR-408 - Caueiras - Aliança - PE	66	Ligado	0v	304 metros	-7.5792 -35.2517
19/04/2024 22:11:47	BR-408 - Caueiras - Aliança - PE	67	Ligado	0v	202 metros	-7.5775 -35.2523
19/04/2024 22:12:12	BR-408 - Caueiras - Aliança - PE	66	Ligado	0v	478 metros	-7.5732 -35.2520
19/04/2024 22:12:22	BR-408 - Caueiras - Aliança - PE	71	Ligado	0v	188 metros	-7.5718 -35.2528
19/04/2024 22:12:54	BR-408 - Caueiras - Aliança - PE	68	Ligado	0v	655 metros	-7.5679 -35.2573
19/04/2024 22:13:24	BR-408 - Caueiras - Aliança - PE	72	Ligado	0v	549 metros	-7.5635 -35.2594
19/04/2024 22:13:36	BR-408 - Caueiras - Aliança - PE	70	Ligado	0v	234 metros	-7.5614 -35.2594
19/04/2024 22:14:16	BR-408 - Caueiras - Aliança - PE	64	Ligado	0v	798 metros	-7.5549 -35.2564
19/04/2024 22:14:32	BR-408 - Caueiras - Aliança - PE	64	Ligado	0v	298 metros	-7.5524 -35.2553
19/04/2024 22:14:44	BR-408 - Caueiras - Aliança - PE	59	Ligado	0v	194 metros	-7.5508 -35.2561
19/04/2024 22:14:56	BR-408 - Caueiras - Aliança - PE	75	Ligado	0v	233 metros	-7.5501 -35.2580
19/04/2024 22:16:57	BR-408 - Mocs - Timbaúba - PE	67	Ligado	0v	742 metros	-7.5411 -35.2757

19/04/2024 22:17:37	BR-408 - Mocs - Timbaúba - PE	69	Ligado	0v	735 metros	-7.5397 -35.2822
19/04/2024 22:18:31	BR-408 - Mocs - Timbaúba - PE	42	Ligado	0v	783 metros	-7.5354 -35.2879
19/04/2024 22:19:11	BR-408 - Mocs - Timbaúba - PE	69	Ligado	0v	795 metros	-7.5293 -35.2897
19/04/2024 22:19:51	BR-408 - Mocs - Timbaúba - PE	67	Ligado	0v	796 metros	-7.5230 -35.2931
19/04/2024 22:20:31	Mocs - Timbaúba - PE	65	Ligado	0v	732 metros	-7.5226 -35.2997
19/04/2024 22:22:15	Rodovia PE-082 - Mocs - Timbaúba - PE	18	Ligado	0v	897 metros	-7.5156 -35.3039
19/04/2024 22:22:55	Rodovia PE-082 - Mocs - Timbaúba - PE	15	Ligado	0v	399 metros	-7.5122 -35.3028
19/04/2024 22:23:23	Rodovia PE-082 - Mocs - Timbaúba - PE	46	Ligado	0v	281 metros	-7.5098 -35.3021
19/04/2024 22:23:35	Rodovia PE-082 - Mocs - Timbaúba - PE	54	Ligado	0v	171 metros	-7.5084 -35.3014
19/04/2024 22:24:15	Rodovia PE-082 - Mocs - Timbaúba - PE	42	Ligado	0v	486 metros	-7.5045 -35.2994
19/04/2024 22:24:55	Rodovia PE-082 - Mocs - Ferreiros - PE	21	Ligado	0v	462 metros	-7.5005 -35.2985
19/04/2024 22:25:35	Rodovia PE-082 - Mocs - Ferreiros - PE	0	Ligado	0v	105 metros	-7.4996 -35.2983
19/04/2024 22:26:15	Rodovia PE-082 - Mocs - Ferreiros - PE	0	Ligado	0v	Parado	-7.4996 -35.2983
19/04/2024 22:26:55	Rodovia PE-082 - Mocs - Timbaúba - PE	39	Ligado	0v	265 metros	-7.4973 -35.2978
19/04/2024 22:27:35	Rodovia PE-082 - Ferreiros - PE	35	Ligado	0v	331 metros	-7.4943 -35.2973
19/04/2024 22:28:15	Rodovia PE-082 - Ferreiros - PE	50	Ligado	0v	385 metros	-7.4910 -35.2966
19/04/2024 22:28:31	Rodovia PE-082 - Ferreiros - PE	61	Ligado	0v	252 metros	-7.4890 -35.2954
19/04/2024 22:28:55	Rodovia PE-082 - Ferreiros - PE	67	Ligado	0v	453 metros	-7.4863 -35.2924
19/04/2024 22:29:35	Rodovia PE-082 - Ferreiros - PE	67	Ligado	0v	754 metros	-7.4818 -35.2873
19/04/2024 22:30:15	Rodovia PE-082 - Ferreiros - PE	74	Ligado	0v	777 metros	-7.4772 -35.2820
19/04/2024 22:30:55	Rodovia PE-082 - Ferreiros - PE	60	Ligado	0v	723 metros	-7.4729 -35.2771
19/04/2024 22:31:35	Rodovia PE-082 - Ferreiros - PE	22	Ligado	0v	318 metros	-7.4710 -35.2749

19/04/2024 22:32:15	Rodovia PE-082 - Ferreiros - PE	43	Ligado	0v	321 metros	-7.4692 -35.2727
19/04/2024 22:32:55	Rodovia PE-082 - Ferreiros - PE	54	Ligado	0v	545 metros	-7.4662 -35.2688
19/04/2024 22:33:35	Rodovia PE-082 - Ferreiros - PE	56	Ligado	0v	653 metros	-7.4627 -35.2640
19/04/2024 22:34:15	Rodovia PE-082 - Ferreiros - PE	58	Ligado	0v	601 metros	-7.4594 -35.2597
19/04/2024 22:34:55	Rodovia PE-082 - Ferreiros - PE	47	Ligado	0v	629 metros	-7.4560 -35.2552
19/04/2024 22:35:22	Rodovia PE-082 - Ferreiros - PE	48	Ligado	0v	362 metros	-7.4538 -35.2527
19/04/2024 22:35:35	Rodovia PE-082 - Ferreiros - PE	50	Ligado	0v	182 metros	-7.4523 -35.2521
19/04/2024 22:36:15	Rodovia PE-082 - Ferreiros - PE	28	Ligado	0v	422 metros	-7.4488 -35.2507
19/04/2024 22:36:30	Rodovia PE-082 - Ferreiros - PE	19	Ligado	0v	125 metros	-7.4477 -35.2503
19/04/2024 22:36:55	Rodovia PE-082 - Ferreiros - PE	0	Ligado	0v	Parado	-7.4477 -35.2503
19/04/2024 22:37:20	Rodovia PE-082 - Ferreiros - PE	19	Ligado	0v	114 metros	-7.4468 -35.2500
19/04/2024 22:37:35	Rodovia PE-082 - Ferreiros - PE	27	Ligado	0v	99 metros	-7.4459 -35.2498
19/04/2024 22:38:15	Rodovia PE-082 - Ferreiros - PE	53	Ligado	0v	449 metros	-7.4419 -35.2500
19/04/2024 22:38:35	Rodovia PE-082 - Ferreiros - PE	49	Ligado	0v	289 metros	-7.4393 -35.2502
19/04/2024 22:38:49	Rodovia PE-082 - Ferreiros - PE	48	Ligado	0v	193 metros	-7.4377 -35.2509
19/04/2024 22:39:36	Rodovia PE-082 - Ferreiros - PE	60	Ligado	0v	817 metros	-7.4312 -35.2543
19/04/2024 22:40:16	Rodovia PE-082 - Camutanga - PE	13	Ligado	0v	568 metros	-7.4264 -35.2562
19/04/2024 22:40:26	Rodovia PE-082 - Camutanga - PE	11	Ligado	0v	Parado	-7.4264 -35.2562
19/04/2024 22:40:56	Rodovia PE-082 - Camutanga - PE	22	Ligado	0v	98 metros	-7.4257 -35.2566
19/04/2024 22:41:22	Rodovia PE-082 - Camutanga - PE	56	Ligado	0v	334 metros	-7.4232 -35.2582
19/04/2024 22:41:36	Rodovia PE-082 - Camutanga - PE	14	Ligado	0v	123 metros	-7.4221 -35.2586
19/04/2024 22:42:16	Rodovia PE-082 - Camutanga - PE	37	Ligado	0v	323 metros	-7.4193 -35.2593

19/04/2024 22:42:49	Rodovia PE-082 - Camutanga - PE	27	Ligado	0v	286 metros	-7.4170 -35.2605
19/04/2024 22:43:16	Rodovia Pe Oitenta e Dois - Camutanga - PE	19	Ligado	0v	173 metros	-7.4157 -35.2613
19/04/2024 22:43:36	Rua Santa Cruz - Camutanga - PE	43	Ligado	0v	196 metros	-7.4152 -35.2630
19/04/2024 22:44:16	Rua Santa Cruz - Camutanga - PE	52	Ligado	0v	592 metros	-7.4114 -35.2666
19/04/2024 22:44:56	Rua Santa Cruz - Camutanga - PE	0	Ligado	0v	142 metros	-7.4105 -35.2675
19/04/2024 22:45:36	Rua Santa Cruz - Camutanga - PE	28	Ligado	0v	150 metros	-7.4095 -35.2685
19/04/2024 22:46:16	Rua Santa Cruz - Camutanga - PE	22	Ligado	0v	269 metros	-7.4078 -35.2702
19/04/2024 22:46:56	Avenida Doutor Simplício Tavares de Melo - Camutanga - PE	0	Ligado	0v	166 metros	-7.4070 -35.2714
19/04/2024 22:47:36	Avenida Doutor Simplício Tavares de Melo - Camutanga - PE	0	Ligado	0v	Parado	-7.4070 -35.2714
19/04/2024 22:48:16	Rua Santa Cruz - Camutanga - PE	11	Ligado	0v	95 metros	-7.4063 -35.2720
19/04/2024 22:48:56	Rua Santa Cruz - Camutanga - PE	20	Ligado	0v	209 metros	-7.4049 -35.2732
19/04/2024 22:49:36	Rua Santa Cruz - Camutanga - PE	11	Ligado	0v	97 metros	-7.4042 -35.2737
19/04/2024 22:50:03	Rua Santa Cruz - Itambé - PE	18	Ligado	0v	146 metros	-7.4029 -35.2734
19/04/2024 22:50:16	Rua Santa Cruz - Itambé - PE	13	Ligado	0v	58 metros	-7.4024 -35.2736
19/04/2024 22:50:56	Rua Santa Cruz - Itambé - PE	14	Ligado	0v	140 metros	-7.4015 -35.2744
19/04/2024 22:51:36	Rua Santa Cruz - Itambé - PE	21	Ligado	0v	183 metros	-7.4001 -35.2753
19/04/2024 22:52:16	Rua Santa Cruz - Itambé - PE	12	Ligado	0v	141 metros	-7.3990 -35.2759
19/04/2024 22:52:56	Rua Santa Cruz - Itambé - PE	0	Ligado	0v	Parado	-7.3990 -35.2759
19/04/2024 22:53:36	Rua Santa Cruz - Itambé - PE	12	Ligado	0v	80 metros	-7.3996 -35.2755
19/04/2024 22:54:16	Rua Santa Cruz - Itambé - PE	16	Ligado	0v	193 metros	-7.4011 -35.2746
19/04/2024 22:54:34	Rua Santa Cruz - Itambé - PE	17	Ligado	0v	76 metros	-7.4016 -35.2742
19/04/2024 22:54:56	Rua Santa Cruz - Itambé - PE	0	Ligado	0v	72 metros	-7.4021 -35.2738

19/04/2024 22:55:15	Rua Santa Cruz - Itambé - PE	17	Ligado	0v	82 metros	-7.4027 -35.2734
19/04/2024 22:55:36	Rua Santa Cruz - Camutanga - PE	26	Ligado	0v	136 metros	-7.4039 -35.2737
19/04/2024 22:55:52	Rua Santa Cruz - Camutanga - PE	12	Ligado	0v	74 metros	-7.4045 -35.2734
19/04/2024 22:56:16	Avenida Pedro de Albuquerque Uchôa - Camutanga - PE	10	Ligado	0v	109 metros	-7.4051 -35.2742
19/04/2024 22:56:56	Avenida Pedro de Albuquerque Uchôa - Camutanga - PE	12	Ligado	0v	225 metros	-7.4056 -35.2762
19/04/2024 22:57:09	Estrada para Quebeque - Camutanga - PE	17	Ligado	0v	68 metros	-7.4058 -35.2768
19/04/2024 22:57:36	Avenida Pedro de Albuquerque Uchôa - Camutanga - PE	21	Ligado	0v	116 metros	-7.4063 -35.2777
19/04/2024 22:57:46	Avenida Pedro de Albuquerque Uchôa - Camutanga - PE	12	Ligado	0v	Parado	-7.4063 -35.2777
19/04/2024 22:58:16	Rua António Bento Nogueira - Camutanga - PE	16	Ligado	0v	168 metros	-7.4077 -35.2773
19/04/2024 22:58:47	Rua Joaquim Nabuco - Camutanga - PE	11	Ligado	0v	75 metros	-7.4083 -35.2776
19/04/2024 22:59:36	Rua Joaquim Nabuco - Camutanga - PE	12	Ligado	0v	110 metros	-7.4087 -35.2785
19/04/2024 23:00:16	Rua Joaquim Nabuco - Camutanga - PE	0	Ligado	0v	Parado	-7.4087 -35.2785
19/04/2024 23:00:46	Rua Joaquim Nabuco - Camutanga - PE	19	Ligado	0v	Parado	-7.4087 -35.2785
19/04/2024 23:00:56	Rua Maurício Dias Pereira - Camutanga - PE	16	Ligado	0v	62 metros	-7.4085 -35.2780
19/04/2024 23:01:36	Rua Joaquim Nabuco - Camutanga - PE	0	Ligado	0v	179 metros	-7.4077 -35.2766
19/04/2024 23:01:49	Rua Joaquim Nabuco - Camutanga - PE	11	Ligado	0v	Parado	-7.4077 -35.2766
19/04/2024 23:02:16	Rua Vereadora Helena de Souza Cavalcanti - Camutanga - PE	0	Ligado	0v	76 metros	-7.4082 -35.2761
19/04/2024 23:02:56	Rua Vereadora Helena de Souza Cavalcanti - Camutanga - PE	0	Ligado	0v	Parado	-7.4082 -35.2761
19/04/2024 23:03:34	Rua Vereadora Helena de Souza Cavalcanti - Camutanga - PE	12	Ligado	0v	87 metros	-7.4090 -35.2759
19/04/2024 23:03:48	Rua Vereadora Helena de Souza Cavalcanti - Camutanga - PE	12	Ligado	0v	Parado	-7.4090 -35.2759
19/04/2024 23:04:02	Rua Vereadora Helena de Souza Cavalcanti - Camutanga - PE	11	Ligado	0v	75 metros	-7.4096 -35.2756
19/04/2024 23:04:16	Rua Vereadora Helena de Souza Cavalcanti - Camutanga - PE	11	Ligado	0v	Parado	-7.4096 -35.2756

19/04/2024 23:04:56	Rua Vereadora Helena de Souza Cavalcanti - Camutanga - PE	0	Ligado	0v	155 metros	-7.4108 -35.2750
19/04/2024 23:05:17	Rua Vereadora Helena de Souza Cavalcanti - Camutanga - PE	12	Ligado	0v	Parado	-7.4108 -35.2750
19/04/2024 23:05:36	Rua Juscelino Kubitschek - Camutanga - PE	0	Ligado	0v	78 metros	-7.4106 -35.2744
19/04/2024 23:06:16	Avenida Moisés Correia - Camutanga - PE	18	Ligado	0v	106 metros	-7.4096 -35.2746
19/04/2024 23:06:56	Avenida Moisés Correia - Camutanga - PE	18	Ligado	0v	162 metros	-7.4084 -35.2753
19/04/2024 23:07:28	Avenida Moisés Correia - Camutanga - PE	12	Ligado	0v	130 metros	-7.4073 -35.2758
19/04/2024 23:07:38	Avenida Moisés Correia - Camutanga - PE	10	Ligado	0v	Parado	-7.4073 -35.2758
19/04/2024 23:08:16	Avenida Moisés Correia - Camutanga - PE	0	Ligado	0v	64 metros	-7.4075 -35.2753
19/04/2024 23:08:56	Avenida Moisés Correia - Camutanga - PE	0	Ligado	0v	Parado	-7.4075 -35.2753
19/04/2024 23:09:36	Avenida Moisés Correia - Camutanga - PE	0	Ligado	0v	Parado	-7.4075 -35.2753
19/04/2024 23:10:16	Avenida Moisés Correia - Camutanga - PE	0	Ligado	0v	Parado	-7.4075 -35.2753
19/04/2024 23:10:56	Avenida Moisés Correia - Camutanga - PE	0	Ligado	0v	Parado	-7.4075 -35.2753
19/04/2024 23:11:36	Avenida Moisés Correia - Camutanga - PE	0	Ligado	0v	Parado	-7.4075 -35.2753
19/04/2024 23:12:16	Avenida Moisés Correia - Camutanga - PE	0	Ligado	0v	Parado	-7.4075 -35.2753
19/04/2024 23:12:56	Avenida Moisés Correia - Camutanga - PE	0	Ligado	0v	Parado	-7.4075 -35.2753
19/04/2024 23:13:36	Avenida Moisés Correia - Camutanga - PE	0	Ligado	0v	Parado	-7.4075 -35.2753
19/04/2024 23:14:03	Avenida Moisés Correia - Camutanga - PE	0	Ligado	0v	Parado	-7.4075 -35.2753
19/04/2024 23:14:05						
19/04/2024 23:18:36	Avenida Moisés Correia - Camutanga - PE	0	Desligado	0v	Parado	-7.4075 -35.2753
19/04/2024 23:23:36	Avenida Moisés Correia - Camutanga - PE	0	Desligado	0v	Parado	-7.4075 -35.2753
19/04/2024 23:28:36	Avenida Moisés Correia - Camutanga - PE	0	Desligado	0v	Parado	-7.4075 -35.2753
19/04/2024 23:33:36	Avenida Moisés Correia - Camutanga - PE	0	Desligado	0v	Parado	-7.4075 -35.2753

19/04/2024 23:38:36	Avenida Moisés Correia - Camutanga - PE	0	Desligado	0v	Parado	-7.4075 -35.2753
19/04/2024 23:43:36	Avenida Moisés Correia - Camutanga - PE	0	Desligado	0v	Parado	-7.4075 -35.2753
19/04/2024 23:48:36	Avenida Moisés Correia - Camutanga - PE	0	Desligado	0v	Parado	-7.4075 -35.2753
19/04/2024 23:53:36	Avenida Moisés Correia - Camutanga - PE	0	Desligado	0v	Parado	-7.4075 -35.2753
19/04/2024 23:58:36	Avenida Moisés Correia - Camutanga - PE	0	Desligado	0v	Parado	-7.4075 -35.2753
20/04/2024 00:03:36	Avenida Moisés Correia - Camutanga - PE	0	Desligado	0v	Parado	-7.4075 -35.2753
20/04/2024 00:08:36	Avenida Moisés Correia - Camutanga - PE	0	Desligado	0v	Parado	-7.4075 -35.2753
20/04/2024 00:13:36	Avenida Moisés Correia - Camutanga - PE	0	Desligado	0v	Parado	-7.4075 -35.2753
20/04/2024 00:18:36	Avenida Moisés Correia - Camutanga - PE	0	Desligado	0v	Parado	-7.4075 -35.2753
20/04/2024 00:23:36	Avenida Moisés Correia - Camutanga - PE	0	Desligado	0v	Parado	-7.4075 -35.2753
20/04/2024 00:28:36	Avenida Moisés Correia - Camutanga - PE	0	Desligado	0v	Parado	-7.4075 -35.2753
20/04/2024 00:33:36	Avenida Moisés Correia - Camutanga - PE	0	Desligado	0v	Parado	-7.4075 -35.2753
20/04/2024 00:38:36	Avenida Moisés Correia - Camutanga - PE	0	Desligado	0v	Parado	-7.4075 -35.2753
20/04/2024 00:43:36	Avenida Moisés Correia - Camutanga - PE	0	Desligado	0v	Parado	-7.4075 -35.2753
20/04/2024 00:48:36	Avenida Moisés Correia - Camutanga - PE	0	Desligado	0v	Parado	-7.4075 -35.2753
20/04/2024 00:53:36	Avenida Moisés Correia - Camutanga - PE	0	Desligado	0v	Parado	-7.4075 -35.2753
20/04/2024 00:58:36	Avenida Moisés Correia - Camutanga - PE	0	Desligado	0v	Parado	-7.4075 -35.2753
20/04/2024 01:03:36	Avenida Moisés Correia - Camutanga - PE	0	Desligado	0v	Parado	-7.4075 -35.2753
20/04/2024 01:08:36	Avenida Moisés Correia - Camutanga - PE	0	Desligado	0v	Parado	-7.4075 -35.2753
20/04/2024 01:13:36	Avenida Moisés Correia - Camutanga - PE	0	Desligado	0v	Parado	-7.4075 -35.2753
20/04/2024 01:18:36	Avenida Moisés Correia - Camutanga - PE	0	Desligado	0v	Parado	-7.4075 -35.2753
20/04/2024 01:23:36	Avenida Moisés Correia - Camutanga - PE	0	Desligado	0v	Parado	-7.4075 -35.2753

20/04/2024 05:04:31	Avenida Moisés Correia - Camutanga - PE	0	Desligado	0v	Parado	-7.4075 -35.2753
20/04/2024 05:04:43						
20/04/2024 05:05:19	Avenida Moisés Correia - Camutanga - PE	0	Ligado	0v	Parado	-7.4075 -35.2753
20/04/2024 05:05:59	Avenida Moisés Correia - Camutanga - PE	0	Ligado	0v	Parado	-7.4075 -35.2753
20/04/2024 05:06:39	Avenida Moisés Correia - Camutanga - PE	0	Ligado	0v	Parado	-7.4075 -35.2753
20/04/2024 05:07:19	Avenida Moisés Correia - Camutanga - PE	0	Ligado	0v	Parado	-7.4075 -35.2753
20/04/2024 05:07:59	Avenida Moisés Correia - Camutanga - PE	0	Ligado	0v	Parado	-7.4075 -35.2753
20/04/2024 05:08:39	Avenida Moisés Correia - Camutanga - PE	0	Ligado	0v	Parado	-7.4075 -35.2753
20/04/2024 05:09:19	Avenida Moisés Correia - Camutanga - PE	0	Ligado	0v	Parado	-7.4075 -35.2753
20/04/2024 05:09:59	Avenida Moisés Correia - Camutanga - PE	0	Ligado	0v	Parado	-7.4075 -35.2753
20/04/2024 05:10:39	Avenida Moisés Correia - Camutanga - PE	0	Ligado	0v	Parado	-7.4075 -35.2753
20/04/2024 05:11:19	Avenida Moisés Correia - Camutanga - PE	0	Ligado	0v	Parado	-7.4075 -35.2753
20/04/2024 05:11:59	Avenida Moisés Correia - Camutanga - PE	0	Ligado	0v	Parado	-7.4075 -35.2753
20/04/2024 05:12:39	Avenida Moisés Correia - Camutanga - PE	0	Ligado	0v	Parado	-7.4075 -35.2753
20/04/2024 05:13:19	Avenida Moisés Correia - Camutanga - PE	0	Ligado	0v	Parado	-7.4075 -35.2753
20/04/2024 05:13:59	Avenida Moisés Correia - Camutanga - PE	0	Ligado	0v	Parado	-7.4075 -35.2753
20/04/2024 05:14:39	Avenida Moisés Correia - Camutanga - PE	0	Ligado	0v	Parado	-7.4075 -35.2753
20/04/2024 05:15:19	Avenida Moisés Correia - Camutanga - PE	0	Ligado	0v	76 metros	-7.4070 -35.2758
20/04/2024 05:15:59	Avenida Moisés Correia - Camutanga - PE	10	Ligado	0v	168 metros	-7.4057 -35.2765
20/04/2024 05:16:39	Avenida Pedro de Albuquerque Uchôa - Camutanga - PE	20	Ligado	0v	146 metros	-7.4062 -35.2777
20/04/2024 05:16:57	Avenida Pedro Albuquerque Uchoa - Camutanga - PE	16	Ligado	0v	92 metros	-7.4066 -35.2784
20/04/2024 05:17:19	Avenida Pedro Albuquerque Uchoa - Camutanga - PE	19	Ligado	0v	119 metros	-7.4066 -35.2795

20/04/2024 05:17:39	Avenida Pedro Albuquerque Uchoa - Camutanga - PE	12	Ligado	0v	89 metros	-7.4067 -35.2803
20/04/2024 05:17:59	Avenida Pedro Albuquerque Uchoa - Camutanga - PE	19	Ligado	0v	106 metros	-7.4069 -35.2812
20/04/2024 05:18:35	Camutanga - PE	17	Ligado	0v	149 metros	-7.4073 -35.2825
20/04/2024 05:19:12	Camutanga - PE	19	Ligado	0v	190 metros	-7.4076 -35.2842
20/04/2024 05:19:59	Camutanga - PE	17	Ligado	0v	250 metros	-7.4086 -35.2862
20/04/2024 05:20:20	Camutanga - PE	14	Ligado	0v	105 metros	-7.4091 -35.2870
20/04/2024 05:20:39	Camutanga - PE	15	Ligado	0v	85 metros	-7.4094 -35.2877
20/04/2024 05:20:54	Camutanga - PE	22	Ligado	0v	71 metros	-7.4095 -35.2883
20/04/2024 05:21:07	Camutanga - PE	19	Ligado	0v	72 metros	-7.4097 -35.2889
20/04/2024 05:21:19	Camutanga - PE	18	Ligado	0v	61 metros	-7.4101 -35.2894
20/04/2024 05:21:43	Camutanga - PE	14	Ligado	0v	115 metros	-7.4105 -35.2903
20/04/2024 05:21:59	Camutanga - PE	16	Ligado	0v	76 metros	-7.4107 -35.2910
20/04/2024 05:22:09	Camutanga - PE	10	Ligado	0v	Parado	-7.4107 -35.2910
20/04/2024 05:22:21	Camutanga - PE	16	Ligado	0v	93 metros	-7.4110 -35.2917
20/04/2024 05:22:38	Camutanga - PE	15	Ligado	0v	88 metros	-7.4110 -35.2925
20/04/2024 05:23:20	Camutanga - PE	18	Ligado	0v	171 metros	-7.4117 -35.2939
20/04/2024 05:23:50	Camutanga - PE	17	Ligado	0v	143 metros	-7.4123 -35.2950
20/04/2024 05:24:00	Camutanga - PE	12	Ligado	0v	Parado	-7.4123 -35.2950
20/04/2024 05:24:40	Camutanga - PE	16	Ligado	0v	233 metros	-7.4135 -35.2968
20/04/2024 05:24:50	Camutanga - PE	14	Ligado	0v	Parado	-7.4135 -35.2968
20/04/2024 05:28:47	Camutanga - PE	10	Ligado	0v	788 metros	-7.4167 -35.3031
20/04/2024 05:30:48	Camutanga - PE	13	Ligado	0v	395 metros	-7.4184 -35.3063

20/04/2024 05:32:21	Camutanga - PE	12	Ligado	0v	83 metros	-7.4186 -35.3070
20/04/2024 05:33:01	Camutanga - PE	17	Ligado	0v	188 metros	-7.4187 -35.3087
20/04/2024 05:33:41	Camutanga - PE	16	Ligado	0v	376 metros	-7.4185 -35.3104
20/04/2024 05:35:02	Camutanga - PE	12	Ligado	0v	229 metros	-7.4186 -35.3125
20/04/2024 05:35:42	Camutanga - PE	10	Ligado	0v	117 metros	-7.4188 -35.3135
20/04/2024 05:36:22	Camutanga - PE	11	Ligado	0v	127 metros	-7.4193 -35.3145
20/04/2024 05:37:08	Camutanga - PE	11	Ligado	0v	261 metros	-7.4198 -35.3157
20/04/2024 05:38:27	Camutanga - PE	10	Ligado	0v	231 metros	-7.4204 -35.3176
20/04/2024 05:40:58	Camutanga - PE	11	Ligado	0v	439 metros	-7.4196 -35.3215
20/04/2024 05:42:25	Camutanga - PE	10	Ligado	0v	308 metros	-7.4211 -35.3239
20/04/2024 05:43:05	Camutanga - PE	10	Ligado	0v	116 metros	-7.4222 -35.3239
20/04/2024 05:43:45	Camutanga - PE	12	Ligado	0v	184 metros	-7.4225 -35.3247
20/04/2024 05:44:32	Camutanga - PE	10	Ligado	0v	141 metros	-7.4227 -35.3260
20/04/2024 05:45:54	Rodovia Municipal Presidente Afonso Pena - Itabaiana - PB	10	Ligado	0v	229 metros	-7.4226 -35.3280
20/04/2024 05:46:36	Rodovia Municipal Presidente Afonso Pena - Itabaiana - PB	0	Ligado	0v	119 metros	-7.4223 -35.3291
20/04/2024 05:47:16	Rodovia Municipal Presidente Afonso Pena - Itabaiana - PB	0	Ligado	0v	104 metros	-7.4223 -35.3300
20/04/2024 05:47:26	Rodovia Municipal Presidente Afonso Pena - Itabaiana - PB	10	Ligado	0v	Parado	-7.4223 -35.3300
20/04/2024 05:47:56	Rodovia Municipal Presidente Afonso Pena - Itabaiana - PB	0	Ligado	0v	122 metros	-7.4219 -35.3310
20/04/2024 05:48:37	Rodovia Municipal Carneiro da Cunha - Itabaiana - PB	0	Ligado	0v	55 metros	-7.4216 -35.3314
20/04/2024 05:49:17	Rodovia Municipal Carneiro da Cunha - Itabaiana - PB	0	Ligado	0v	Parado	-7.4216 -35.3314
20/04/2024 05:49:57	Rodovia Municipal Carneiro da Cunha - Itabaiana - PB	0	Ligado	0v	Parado	-7.4216 -35.3314
20/04/2024 05:50:35	Rodovia Municipal Presidente Afonso Pena - Itabaiana - PB	12	Ligado	0v	74 metros	-7.4220 -35.3308

20/04/2024 05:51:04	Rodovia Municipal Presidente Afonso Pena - Itabaiana - PB	10	Ligado	0v	92 metros	-7.4223 -35.3301
20/04/2024 05:51:17	Rodovia Municipal Presidente Afonso Pena - Itabaiana - PB	0	Ligado	0v	Parado	-7.4223 -35.3301
20/04/2024 05:51:57	Rodovia Municipal Presidente Afonso Pena - Itabaiana - PB	0	Ligado	0v	125 metros	-7.4223 -35.3290
20/04/2024 05:52:10	Rodovia Municipal Presidente Afonso Pena - Itabaiana - PB	12	Ligado	0v	Parado	-7.4223 -35.3290
20/04/2024 05:52:37	Rodovia Municipal Presidente Afonso Pena - Itabaiana - PB	0	Ligado	0v	101 metros	-7.4225 -35.3281
20/04/2024 05:53:17	Rodovia Municipal Presidente Afonso Pena - Itabaiana - PB	11	Ligado	0v	99 metros	-7.4228 -35.3272
20/04/2024 05:53:57	Rodovia Municipal Presidente Afonso Pena - Itabaiana - PB	0	Ligado	0v	57 metros	-7.4229 -35.3267
20/04/2024 05:54:37	Camutanga - PE	0	Ligado	0v	95 metros	-7.4226 -35.3259
20/04/2024 05:55:17	Camutanga - PE	0	Ligado	0v	Parado	-7.4226 -35.3259
20/04/2024 05:55:57	Camutanga - PE	10	Ligado	0v	75 metros	-7.4225 -35.3252
20/04/2024 05:59:03	Camutanga - PE	14	Ligado	0v	417 metros	-7.4198 -35.3226
20/04/2024 05:59:26	Camutanga - PE	10	Ligado	0v	80 metros	-7.4198 -35.3219
20/04/2024 05:59:38	Camutanga - PE	10	Ligado	0v	Parado	-7.4198 -35.3219
20/04/2024 06:00:18	Camutanga - PE	15	Ligado	0v	188 metros	-7.4192 -35.3203
20/04/2024 06:00:37	Camutanga - PE	16	Ligado	0v	97 metros	-7.4190 -35.3194
20/04/2024 06:00:50	Camutanga - PE	13	Ligado	0v	57 metros	-7.4191 -35.3189
20/04/2024 06:01:10	Camutanga - PE	10	Ligado	0v	63 metros	-7.4192 -35.3184
20/04/2024 06:01:38	Camutanga - PE	11	Ligado	0v	79 metros	-7.4199 -35.3182
20/04/2024 06:02:18	Camutanga - PE	0	Ligado	0v	57 metros	-7.4203 -35.3178
20/04/2024 06:02:58	Camutanga - PE	10	Ligado	0v	63 metros	-7.4203 -35.3173
20/04/2024 06:03:38	Camutanga - PE	10	Ligado	0v	115 metros	-7.4199 -35.3163
20/04/2024 06:04:18	Camutanga - PE	0	Ligado	0v	107 metros	-7.4197 -35.3154

20/04/2024 06:04:58	Camutanga - PE	0	Ligado	0v	52 metros	-7.4195 -35.3149
20/04/2024 06:05:38	Camutanga - PE	12	Ligado	0v	121 metros	-7.4189 -35.3140
20/04/2024 06:06:17	Camutanga - PE	11	Ligado	0v	127 metros	-7.4186 -35.3129
20/04/2024 06:06:58	Camutanga - PE	0	Ligado	0v	125 metros	-7.4185 -35.3118
20/04/2024 06:07:38	Camutanga - PE	0	Ligado	0v	60 metros	-7.4185 -35.3112
20/04/2024 06:08:18	Camutanga - PE	12	Ligado	0v	99 metros	-7.4185 -35.3104
20/04/2024 06:10:36	Camutanga - PE	0	Ligado	0v	479 metros	-7.4183 -35.3060
20/04/2024 06:11:16	Camutanga - PE	0	Ligado	0v	Parado	-7.4183 -35.3060
20/04/2024 06:11:37	Camutanga - PE	11	Ligado	0v	85 metros	-7.4179 -35.3053
20/04/2024 06:11:56	Camutanga - PE	10	Ligado	0v	59 metros	-7.4176 -35.3049
20/04/2024 06:12:36	Camutanga - PE	12	Ligado	0v	181 metros	-7.4171 -35.3039
20/04/2024 06:13:16	Camutanga - PE	11	Ligado	0v	109 metros	-7.4166 -35.3031
20/04/2024 06:13:56	Camutanga - PE	11	Ligado	0v	Parado	-7.4166 -35.3031
20/04/2024 06:14:36	Camutanga - PE	12	Ligado	0v	171 metros	-7.4158 -35.3018
20/04/2024 06:15:16	Camutanga - PE	13	Ligado	0v	79 metros	-7.4153 -35.3013
20/04/2024 06:15:56	Camutanga - PE	0	Ligado	0v	86 metros	-7.4147 -35.3008
20/04/2024 06:16:36	Camutanga - PE	0	Ligado	0v	Parado	-7.4147 -35.3008
20/04/2024 06:16:50	Camutanga - PE	13	Ligado	0v	77 metros	-7.4142 -35.3003
20/04/2024 06:17:01	Camutanga - PE	12	Ligado	0v	Parado	-7.4142 -35.3003
20/04/2024 06:17:16	Camutanga - PE	0	Ligado	0v	88 metros	-7.4138 -35.2996
20/04/2024 06:17:54	Camutanga - PE	10	Ligado	0v	101 metros	-7.4137 -35.2987
20/04/2024 06:18:10	Camutanga - PE	13	Ligado	0v	51 metros	-7.4134 -35.2983

20/04/2024 06:18:24	Camutanga - PE	10	Ligado	0v	53 metros	-7.4134 -35.2979
20/04/2024 06:18:36	Camutanga - PE	10	Ligado	0v	Parado	-7.4134 -35.2979
20/04/2024 06:18:55	Camutanga - PE	14	Ligado	0v	108 metros	-7.4135 -35.2969
20/04/2024 06:19:15	Camutanga - PE	14	Ligado	0v	90 metros	-7.4131 -35.2962
20/04/2024 06:19:56	Camutanga - PE	16	Ligado	0v	148 metros	-7.4123 -35.2951
20/04/2024 06:20:07	Camutanga - PE	15	Ligado	0v	Parado	-7.4123 -35.2951
20/04/2024 06:20:36	Camutanga - PE	15	Ligado	0v	180 metros	-7.4115 -35.2937
20/04/2024 06:21:07	Camutanga - PE	15	Ligado	0v	136 metros	-7.4110 -35.2926
20/04/2024 06:21:17	Camutanga - PE	13	Ligado	0v	Parado	-7.4110 -35.2926
20/04/2024 06:21:52	Camutanga - PE	15	Ligado	0v	102 metros	-7.4110 -35.2917
20/04/2024 06:22:37	Camutanga - PE	14	Ligado	0v	190 metros	-7.4104 -35.2900
20/04/2024 06:23:01	Camutanga - PE	13	Ligado	0v	102 metros	-7.4100 -35.2892
20/04/2024 06:23:17	Camutanga - PE	17	Ligado	0v	67 metros	-7.4096 -35.2887
20/04/2024 06:23:27	Camutanga - PE	17	Ligado	0v	Parado	-7.4096 -35.2887
20/04/2024 06:23:57	Camutanga - PE	0	Ligado	0v	155 metros	-7.4092 -35.2874
20/04/2024 06:24:37	Camutanga - PE	13	Ligado	0v	157 metros	-7.4086 -35.2861
20/04/2024 06:25:03	Camutanga - PE	22	Ligado	0v	126 metros	-7.4081 -35.2851
20/04/2024 06:25:17	Camutanga - PE	16	Ligado	0v	74 metros	-7.4077 -35.2846
20/04/2024 06:25:57	Camutanga - PE	19	Ligado	0v	194 metros	-7.4073 -35.2829
20/04/2024 06:26:13	Avenida Pedro Albuquerque Uchoa - Camutanga - PE	17	Ligado	0v	73 metros	-7.4073 -35.2822
20/04/2024 06:26:37	Avenida Pedro Albuquerque Uchoa - Camutanga - PE	10	Ligado	0v	98 metros	-7.4069 -35.2814
20/04/2024 06:27:17	Estrada para Cemitério - Camutanga - PE	0	Ligado	0v	151 metros	-7.4067 -35.2800

20/04/2024 06:27:57	Avenida Pedro Albuquerque Uchoa - Camutanga - PE	15	Ligado	0v	168 metros	-7.4066 -35.2785
20/04/2024 06:28:37	Avenida Pedro de Albuquerque Uchôa - Camutanga - PE	13	Ligado	0v	182 metros	-7.4058 -35.2771
20/04/2024 06:29:17	Avenida Pedro de Albuquerque Uchôa - Camutanga - PE	0	Ligado	0v	62 metros	-7.4056 -35.2766
20/04/2024 06:29:57	Avenida Pedro de Albuquerque Uchôa - Camutanga - PE	0	Ligado	0v	Parado	-7.4056 -35.2766
20/04/2024 06:30:37	Avenida Pedro de Albuquerque Uchôa - Camutanga - PE	0	Ligado	0v	Parado	-7.4056 -35.2766
20/04/2024 06:31:17	Avenida Pedro de Albuquerque Uchôa - Camutanga - PE	0	Ligado	0v	Parado	-7.4056 -35.2766
20/04/2024 06:31:50	Avenida Pedro de Albuquerque Uchôa - Camutanga - PE	12	Ligado	0v	94 metros	-7.4054 -35.2757
20/04/2024 06:32:37	Avenida Presidente Getúlio Vargas, 240 - Camutanga - PE	17	Ligado	0v	218 metros	-7.4071 -35.2748
20/04/2024 06:33:17	Travessa José Batista - Camutanga - PE	0	Ligado	0v	151 metros	-7.4083 -35.2742
20/04/2024 06:33:57	Travessa José Batista - Camutanga - PE	12	Ligado	0v	Parado	-7.4083 -35.2742
20/04/2024 06:34:37	Avenida Moisés Correia - Camutanga - PE	0	Ligado	0v	88 metros	-7.4085 -35.2750
20/04/2024 06:35:01	Avenida Moisés Correia - Camutanga - PE	10	Ligado	0v	88 metros	-7.4078 -35.2754
20/04/2024 06:35:17	Avenida Moisés Correia - Camutanga - PE	0	Ligado	0v	Parado	-7.4078 -35.2754
20/04/2024 06:35:57	Avenida Moisés Correia - Camutanga - PE	0	Ligado	0v	Parado	-7.4078 -35.2754
20/04/2024 06:36:37	Avenida Moisés Correia - Camutanga - PE	0	Ligado	0v	Parado	-7.4078 -35.2754
20/04/2024 06:37:17	Avenida Moisés Correia - Camutanga - PE	0	Ligado	0v	Parado	-7.4078 -35.2754
20/04/2024 06:37:57	Avenida Moisés Correia - Camutanga - PE	0	Ligado	0v	Parado	-7.4078 -35.2754
20/04/2024 06:38:37	Avenida Moisés Correia - Camutanga - PE	0	Ligado	0v	Parado	-7.4078 -35.2754
20/04/2024 06:39:17	Avenida Moisés Correia - Camutanga - PE	0	Ligado	0v	Parado	-7.4078 -35.2754
20/04/2024 06:39:18						
20/04/2024 06:39:31	Avenida Moisés Correia - Camutanga - PE	0	Desligado	0v	Parado	-7.4078 -35.2754
20/04/2024 06:44:17	Avenida Moisés Correia - Camutanga - PE	0	Desligado	0v	Parado	-7.4078 -35.2754

20/04/2024 06:49:17	Avenida Moisés Correia - Camutanga - PE	0	Desligado	0v	Parado	-7.4078 -35.2754
20/04/2024 06:54:17	Avenida Moisés Correia - Camutanga - PE	0	Desligado	0v	Parado	-7.4078 -35.2754
20/04/2024 06:59:17	Avenida Moisés Correia - Camutanga - PE	0	Desligado	0v	Parado	-7.4078 -35.2754
20/04/2024 07:04:17	Avenida Moisés Correia - Camutanga - PE	0	Desligado	0v	Parado	-7.4078 -35.2754
20/04/2024 07:09:17	Avenida Moisés Correia - Camutanga - PE	0	Desligado	0v	Parado	-7.4078 -35.2754
20/04/2024 07:14:17	Avenida Moisés Correia - Camutanga - PE	0	Desligado	0v	Parado	-7.4078 -35.2754
20/04/2024 07:19:17	Avenida Moisés Correia - Camutanga - PE	0	Desligado	0v	Parado	-7.4078 -35.2754
20/04/2024 07:24:17	Avenida Moisés Correia - Camutanga - PE	0	Desligado	0v	Parado	-7.4078 -35.2754
20/04/2024 07:29:17	Avenida Moisés Correia - Camutanga - PE	0	Desligado	0v	Parado	-7.4078 -35.2754
20/04/2024 07:34:17	Avenida Moisés Correia - Camutanga - PE	0	Desligado	0v	Parado	-7.4078 -35.2754
20/04/2024 07:39:17	Avenida Moisés Correia - Camutanga - PE	0	Desligado	0v	Parado	-7.4078 -35.2754
20/04/2024 07:44:17	Avenida Moisés Correia - Camutanga - PE	0	Desligado	0v	Parado	-7.4078 -35.2754
20/04/2024 07:49:17	Avenida Moisés Correia - Camutanga - PE	0	Desligado	0v	Parado	-7.4078 -35.2754
20/04/2024 07:54:17	Avenida Moisés Correia - Camutanga - PE	0	Desligado	0v	Parado	-7.4078 -35.2754
20/04/2024 07:59:17	Avenida Moisés Correia - Camutanga - PE	0	Desligado	0v	Parado	-7.4078 -35.2754
20/04/2024 08:04:17	Avenida Moisés Correia - Camutanga - PE	0	Desligado	0v	Parado	-7.4078 -35.2754
20/04/2024 08:09:17	Avenida Moisés Correia - Camutanga - PE	0	Desligado	0v	Parado	-7.4078 -35.2754
20/04/2024 08:14:17	Avenida Moisés Correia - Camutanga - PE	0	Desligado	0v	Parado	-7.4078 -35.2754
20/04/2024 08:19:17	Avenida Moisés Correia - Camutanga - PE	0	Desligado	0v	Parado	-7.4078 -35.2754
20/04/2024 08:24:17	Avenida Moisés Correia - Camutanga - PE	0	Desligado	0v	Parado	-7.4078 -35.2754
20/04/2024 08:27:35	Avenida Moisés Correia - Camutanga - PE	0	Desligado	0v	Parado	-7.4078 -35.2754
20/04/2024 08:27:42						

20/04/2024 08:28:18	Avenida Moisés Correia - Camutanga - PE	0	Ligado	0v	Parado	-7.4078 -35.2754
20/04/2024 08:28:58	Avenida Moisés Correia - Camutanga - PE	0	Ligado	0v	Parado	-7.4078 -35.2754
20/04/2024 08:29:38	Avenida Moisés Correia - Camutanga - PE	0	Ligado	0v	Parado	-7.4078 -35.2754
20/04/2024 08:30:18	Rua Joaquim Nabuco - Camutanga - PE	0	Ligado	0v	74 metros	-7.4072 -35.2757
20/04/2024 08:30:53	Avenida Moisés Correia - Camutanga - PE	12	Ligado	0v	95 metros	-7.4065 -35.2761
20/04/2024 08:31:38	Avenida Moisés Correia - Camutanga - PE	0	Ligado	0v	Parado	-7.4065 -35.2761
20/04/2024 08:32:18	Avenida Moisés Correia - Camutanga - PE	0	Ligado	0v	64 metros	-7.4059 -35.2764
20/04/2024 08:32:58	Avenida Moisés Correia - Camutanga - PE	0	Ligado	0v	Parado	-7.4059 -35.2764
20/04/2024 08:33:38	Avenida Moisés Correia - Camutanga - PE	0	Ligado	0v	Parado	-7.4059 -35.2764
20/04/2024 08:34:18	Estrada para Quebeque - Camutanga - PE	0	Ligado	0v	62 metros	-7.4057 -35.2769
20/04/2024 08:34:58	Estrada para Quebeque - Camutanga - PE	0	Ligado	0v	Parado	-7.4057 -35.2769
20/04/2024 08:35:38	Estrada para Quebeque - Camutanga - PE	0	Ligado	0v	Parado	-7.4057 -35.2769
20/04/2024 08:36:18	Estrada para Quebeque - Camutanga - PE	0	Ligado	0v	Parado	-7.4057 -35.2769
20/04/2024 08:36:58	Estrada para Quebeque - Camutanga - PE	0	Ligado	0v	Parado	-7.4057 -35.2769
20/04/2024 08:37:38	Estrada para Quebeque - Camutanga - PE	0	Ligado	0v	Parado	-7.4057 -35.2769
20/04/2024 08:38:18	Estrada para Quebeque - Camutanga - PE	0	Ligado	0v	Parado	-7.4057 -35.2769
20/04/2024 08:38:58	Estrada para Quebeque - Camutanga - PE	0	Ligado	0v	Parado	-7.4057 -35.2769
20/04/2024 08:39:21						
20/04/2024 08:39:29	Estrada para Quebeque - Camutanga - PE	0	Desligado	0v	Parado	-7.4057 -35.2769
20/04/2024 08:43:58	Estrada para Quebeque - Camutanga - PE	0	Desligado	0v	Parado	-7.4057 -35.2769
20/04/2024 08:48:58	Estrada para Quebeque - Camutanga - PE	0	Desligado	0v	Parado	-7.4057 -35.2769
20/04/2024 08:53:58	Estrada para Quebeque - Camutanga - PE	0	Desligado	0v	Parado	-7.4057 -35.2769

20/04/2024 08:58:58	Estrada para Quebeque - Camutanga - PE	0	Desligado	0v	Parado	-7.4057 -35.2769
20/04/2024 09:02:46	Estrada para Quebeque - Camutanga - PE	0	Desligado	0v	Parado	-7.4057 -35.2769
20/04/2024 09:02:51						
20/04/2024 09:03:27	Estrada para Quebeque - Camutanga - PE	0	Ligado	0v	Parado	-7.4057 -35.2769
20/04/2024 09:04:07	Estrada para Quebeque - Camutanga - PE	0	Ligado	0v	Parado	-7.4057 -35.2769
20/04/2024 09:04:47	Estrada para Quebeque - Camutanga - PE	0	Ligado	0v	Parado	-7.4057 -35.2769
20/04/2024 09:05:27	Estrada para Quebeque - Camutanga - PE	0	Ligado	0v	Parado	-7.4057 -35.2769
20/04/2024 09:06:07	Estrada para Quebeque - Camutanga - PE	0	Ligado	0v	Parado	-7.4057 -35.2769
20/04/2024 09:06:47	Estrada para Quebeque - Camutanga - PE	0	Ligado	0v	Parado	-7.4057 -35.2769
20/04/2024 09:07:27	Estrada para Quebeque - Camutanga - PE	0	Ligado	0v	Parado	-7.4057 -35.2769
20/04/2024 09:08:07	Estrada para Quebeque - Camutanga - PE	0	Ligado	0v	Parado	-7.4057 -35.2769
20/04/2024 09:08:47	Estrada para Quebeque - Camutanga - PE	0	Ligado	0v	Parado	-7.4057 -35.2769
20/04/2024 09:09:27	Estrada para Quebeque - Camutanga - PE	0	Ligado	0v	Parado	-7.4057 -35.2769
20/04/2024 09:10:07	Avenida Pedro de Albuquerque Uchôa - Camutanga - PE	16	Ligado	0v	154 metros	-7.4064 -35.2781
20/04/2024 09:10:17	Avenida Pedro de Albuquerque Uchôa - Camutanga - PE	14	Ligado	0v	Parado	-7.4064 -35.2781
20/04/2024 09:10:47	Avenida Pedro Albuquerque Uchoa - Camutanga - PE	15	Ligado	0v	175 metros	-7.4066 -35.2796
20/04/2024 09:11:27	Avenida Pedro Albuquerque Uchoa - Camutanga - PE	15	Ligado	0v	125 metros	-7.4068 -35.2807
20/04/2024 09:12:07	Avenida Pedro Albuquerque Uchoa - Camutanga - PE	11	Ligado	0v	137 metros	-7.4071 -35.2819
20/04/2024 09:12:47	Camutanga - PE	17	Ligado	0v	151 metros	-7.4073 -35.2833
20/04/2024 09:13:17	Camutanga - PE	17	Ligado	0v	125 metros	-7.4076 -35.2844
20/04/2024 09:13:27	Camutanga - PE	14	Ligado	0v	Parado	-7.4076 -35.2844
20/04/2024 09:14:07	Camutanga - PE	15	Ligado	0v	230 metros	-7.4086 -35.2862

20/04/2024 09:14:31	Camutanga - PE	14	Ligado	0v	103 metros	-7.4091 -35.2870
20/04/2024 09:14:47	Camutanga - PE	14	Ligado	0v	68 metros	-7.4093 -35.2876
20/04/2024 09:15:20	Camutanga - PE	17	Ligado	0v	147 metros	-7.4097 -35.2888
20/04/2024 09:15:32	Camutanga - PE	15	Ligado	0v	60 metros	-7.4100 -35.2893
20/04/2024 09:16:01	Camutanga - PE	16	Ligado	0v	141 metros	-7.4106 -35.2904
20/04/2024 09:16:41	Camutanga - PE	17	Ligado	0v	178 metros	-7.4110 -35.2919
20/04/2024 09:16:57	Camutanga - PE	16	Ligado	0v	81 metros	-7.4110 -35.2926
20/04/2024 09:17:10	Camutanga - PE	12	Ligado	0v	57 metros	-7.4112 -35.2931
20/04/2024 09:17:27	Camutanga - PE	13	Ligado	0v	65 metros	-7.4115 -35.2936
20/04/2024 09:18:07	Camutanga - PE	18	Ligado	0v	167 metros	-7.4122 -35.2950
20/04/2024 09:18:47	Camutanga - PE	17	Ligado	0v	166 metros	-7.4131 -35.2962
20/04/2024 09:19:03	Camutanga - PE	13	Ligado	0v	72 metros	-7.4135 -35.2967
20/04/2024 09:19:27	Camutanga - PE	0	Ligado	0v	82 metros	-7.4135 -35.2975
20/04/2024 09:19:58	Camutanga - PE	13	Ligado	0v	86 metros	-7.4134 -35.2982
20/04/2024 09:20:47	Camutanga - PE	0	Ligado	0v	130 metros	-7.4138 -35.2994
20/04/2024 09:21:22	Camutanga - PE	10	Ligado	0v	231 metros	-7.4141 -35.3002
20/04/2024 09:22:07	Camutanga - PE	0	Ligado	0v	68 metros	-7.4145 -35.3006
20/04/2024 09:22:47	Camutanga - PE	0	Ligado	0v	78 metros	-7.4150 -35.3011
20/04/2024 09:25:14	Camutanga - PE	0	Ligado	0v	92 metros	-7.4157 -35.3016
20/04/2024 09:25:54	Camutanga - PE	0	Ligado	0v	Parado	-7.4157 -35.3016
20/04/2024 09:26:34	Camutanga - PE	10	Ligado	0v	Parado	-7.4157 -35.3016
20/04/2024 09:27:14	Camutanga - PE	0	Ligado	0v	148 metros	-7.4164 -35.3027

20/04/2024 09:27:54	Camutanga - PE	0	Ligado	0v	Parado	-7.4164 -35.3027
20/04/2024 09:31:35	Camutanga - PE	10	Ligado	0v	447 metros	-7.4184 -35.3062
20/04/2024 09:32:53	Camutanga - PE	10	Ligado	0v	531 metros	-7.4186 -35.3070
20/04/2024 09:33:33	Camutanga - PE	11	Ligado	0v	662 metros	-7.4187 -35.3082
20/04/2024 09:34:57	Camutanga - PE	11	Ligado	0v	932 metros	-7.4185 -35.3109
20/04/2024 09:36:01	Camutanga - PE	12	Ligado	0v	74 metros	-7.4185 -35.3116
20/04/2024 09:36:41	Camutanga - PE	11	Ligado	0v	198 metros	-7.4186 -35.3127
20/04/2024 09:38:29	Camutanga - PE	10	Ligado	0v	421 metros	-7.4193 -35.3146
20/04/2024 09:44:15	Camutanga - PE	0	Ligado	0v	Parado	-7.4193 -35.3146
20/04/2024 09:44:55	Camutanga - PE	0	Ligado	0v	Parado	-7.4193 -35.3146
20/04/2024 09:45:35	Camutanga - PE	0	Ligado	0v	101 metros	-7.4189 -35.3138
20/04/2024 09:46:15	Camutanga - PE	0	Ligado	0v	90 metros	-7.4186 -35.3130
20/04/2024 09:46:55	Camutanga - PE	0	Ligado	0v	Parado	-7.4186 -35.3130
20/04/2024 09:47:35	Camutanga - PE	11	Ligado	0v	109 metros	-7.4185 -35.3121
20/04/2024 09:47:52	Camutanga - PE	14	Ligado	0v	56 metros	-7.4185 -35.3116
20/04/2024 09:48:15	Camutanga - PE	0	Ligado	0v	Parado	-7.4185 -35.3116
20/04/2024 09:48:55	Camutanga - PE	0	Ligado	0v	110 metros	-7.4185 -35.3106
20/04/2024 09:49:35	Camutanga - PE	12	Ligado	0v	119 metros	-7.4186 -35.3095
20/04/2024 09:50:15	Camutanga - PE	13	Ligado	0v	263 metros	-7.4187 -35.3082
20/04/2024 09:50:29	Camutanga - PE	14	Ligado	0v	56 metros	-7.4187 -35.3077
20/04/2024 09:50:55	Camutanga - PE	11	Ligado	0v	100 metros	-7.4186 -35.3068
20/04/2024 09:51:35	Camutanga - PE	0	Ligado	0v	Parado	-7.4186 -35.3068

20/04/2024 09:52:15	Camutanga - PE	10	Ligado	0v	151 metros	-7.4181 -35.3055
20/04/2024 09:52:55	Camutanga - PE	0	Ligado	0v	109 metros	-7.4175 -35.3047
20/04/2024 09:53:35	Camutanga - PE	0	Ligado	0v	212 metros	-7.4171 -35.3039
20/04/2024 09:54:10	Camutanga - PE	10	Ligado	0v	119 metros	-7.4166 -35.3030
20/04/2024 09:54:55	Camutanga - PE	0	Ligado	0v	Parado	-7.4166 -35.3030
20/04/2024 09:55:35	Camutanga - PE	0	Ligado	0v	80 metros	-7.4162 -35.3023
20/04/2024 09:55:49	Camutanga - PE	10	Ligado	0v	Parado	-7.4162 -35.3023
20/04/2024 09:56:15	Camutanga - PE	0	Ligado	0v	98 metros	-7.4157 -35.3017
20/04/2024 09:56:47	Camutanga - PE	12	Ligado	0v	72 metros	-7.4152 -35.3012
20/04/2024 09:57:35	Camutanga - PE	10	Ligado	0v	154 metros	-7.4141 -35.3003
20/04/2024 09:58:15	Camutanga - PE	0	Ligado	0v	118 metros	-7.4138 -35.2993
20/04/2024 09:58:55	Camutanga - PE	12	Ligado	0v	113 metros	-7.4134 -35.2984
20/04/2024 09:59:09	Camutanga - PE	11	Ligado	0v	51 metros	-7.4134 -35.2979
20/04/2024 09:59:35	Camutanga - PE	13	Ligado	0v	77 metros	-7.4135 -35.2972
20/04/2024 09:59:57	Camutanga - PE	16	Ligado	0v	100 metros	-7.4133 -35.2964
20/04/2024 10:00:15	Camutanga - PE	0	Ligado	0v	69 metros	-7.4129 -35.2958
20/04/2024 10:00:41	Camutanga - PE	13	Ligado	0v	96 metros	-7.4124 -35.2952
20/04/2024 10:00:55	Camutanga - PE	15	Ligado	0v	76 metros	-7.4120 -35.2946
20/04/2024 10:01:24	Camutanga - PE	14	Ligado	0v	119 metros	-7.4115 -35.2937
20/04/2024 10:01:35	Camutanga - PE	16	Ligado	0v	53 metros	-7.4113 -35.2932
20/04/2024 10:01:52	Camutanga - PE	16	Ligado	0v	80 metros	-7.4110 -35.2926
20/04/2024 10:02:15	Camutanga - PE	17	Ligado	0v	120 metros	-7.4109 -35.2915

20/04/2024 10:02:55	Camutanga - PE	16	Ligado	0v	180 metros	-7.4104 -35.2900
20/04/2024 10:03:30	Camutanga - PE	15	Ligado	0v	164 metros	-7.4096 -35.2887
20/04/2024 10:03:43	Camutanga - PE	18	Ligado	0v	58 metros	-7.4095 -35.2882
20/04/2024 10:03:56	Camutanga - PE	12	Ligado	0v	53 metros	-7.4094 -35.2877
20/04/2024 10:04:15	Camutanga - PE	18	Ligado	0v	77 metros	-7.4091 -35.2871
20/04/2024 10:04:55	Camutanga - PE	17	Ligado	0v	185 metros	-7.4084 -35.2856
20/04/2024 10:05:20	Camutanga - PE	14	Ligado	0v	130 metros	-7.4078 -35.2846
20/04/2024 10:05:30	Camutanga - PE	16	Ligado	0v	Parado	-7.4078 -35.2846
20/04/2024 10:05:46	Camutanga - PE	14	Ligado	0v	103 metros	-7.4074 -35.2837
20/04/2024 10:06:15	Camutanga - PE	16	Ligado	0v	143 metros	-7.4073 -35.2824
20/04/2024 10:06:29	Avenida Pedro Albuquerque Uchoa - Camutanga - PE	16	Ligado	0v	59 metros	-7.4072 -35.2819
20/04/2024 10:06:55	Avenida Pedro Albuquerque Uchoa - Camutanga - PE	17	Ligado	0v	115 metros	-7.4068 -35.2810
20/04/2024 10:07:35	Avenida Pedro Albuquerque Uchoa - Camutanga - PE	18	Ligado	0v	156 metros	-7.4066 -35.2796
20/04/2024 10:08:03	Rua Rilzélia de Carvalho Chaves - Camutanga - PE	14	Ligado	0v	141 metros	-7.4066 -35.2783
20/04/2024 10:08:15	Avenida Pedro de Albuquerque Uchôa - Camutanga - PE	17	Ligado	0v	58 metros	-7.4063 -35.2779
20/04/2024 10:08:27	Camutanga - PE	15	Ligado	0v	56 metros	-7.4060 -35.2774
20/04/2024 10:08:39	Camutanga - PE	11	Ligado	0v	Parado	-7.4060 -35.2774
20/04/2024 10:08:55	Avenida Pedro de Albuquerque Uchôa - Camutanga - PE	12	Ligado	0v	88 metros	-7.4057 -35.2767
20/04/2024 10:09:05	Avenida Pedro de Albuquerque Uchôa - Camutanga - PE	12	Ligado	0v	Parado	-7.4057 -35.2767
20/04/2024 10:09:35	Avenida Moisés Correia - Camutanga - PE	0	Ligado	0v	68 metros	-7.4061 -35.2763
20/04/2024 10:10:15	Avenida Moisés Correia - Camutanga - PE	0	Ligado	0v	124 metros	-7.4071 -35.2758
20/04/2024 10:10:55	Avenida Moisés Correia - Camutanga - PE	0	Ligado	0v	81 metros	-7.4077 -35.2755

20/04/2024 10:11:35	Avenida Moisés Correia - Camutanga - PE	0	Ligado	0v	Parado	-7.4077 -35.2755
20/04/2024 10:12:15	Avenida Moisés Correia - Camutanga - PE	0	Ligado	0v	Parado	-7.4077 -35.2755
20/04/2024 10:12:56	Avenida Moisés Correia - Camutanga - PE	0	Ligado	0v	Parado	-7.4077 -35.2755
20/04/2024 10:13:36	Avenida Moisés Correia - Camutanga - PE	0	Ligado	0v	Parado	-7.4077 -35.2755
20/04/2024 10:14:16	Avenida Moisés Correia - Camutanga - PE	0	Ligado	0v	Parado	-7.4077 -35.2755
20/04/2024 10:14:56	Avenida Moisés Correia - Camutanga - PE	0	Ligado	0v	Parado	-7.4077 -35.2755
20/04/2024 10:15:10	Avenida Moisés Correia - Camutanga - PE	0	Ligado	0v	Parado	-7.4077 -35.2755
20/04/2024 10:15:12						
20/04/2024 10:19:56	Avenida Moisés Correia - Camutanga - PE	0	Desligado	0v	Parado	-7.4077 -35.2755
20/04/2024 10:24:56	Avenida Moisés Correia - Camutanga - PE	0	Desligado	0v	Parado	-7.4077 -35.2755
20/04/2024 10:29:56	Avenida Moisés Correia - Camutanga - PE	0	Desligado	0v	Parado	-7.4077 -35.2755
20/04/2024 10:34:56	Avenida Moisés Correia - Camutanga - PE	0	Desligado	0v	Parado	-7.4077 -35.2755
20/04/2024 10:39:56	Avenida Moisés Correia - Camutanga - PE	0	Desligado	0v	Parado	-7.4077 -35.2755
20/04/2024 10:49:54	Avenida Moisés Correia - Camutanga - PE	0	Desligado	0v	Parado	-7.4077 -35.2755
20/04/2024 10:54:54	Avenida Moisés Correia - Camutanga - PE	0	Desligado	0v	Parado	-7.4077 -35.2755
20/04/2024 10:59:54	Avenida Moisés Correia - Camutanga - PE	0	Desligado	0v	Parado	-7.4077 -35.2755
20/04/2024 11:04:54	Avenida Moisés Correia - Camutanga - PE	0	Desligado	0v	Parado	-7.4077 -35.2755
20/04/2024 11:09:54	Avenida Moisés Correia - Camutanga - PE	0	Desligado	0v	Parado	-7.4077 -35.2755
20/04/2024 11:14:54	Avenida Moisés Correia - Camutanga - PE	0	Desligado	0v	Parado	-7.4077 -35.2755
20/04/2024 11:19:54	Avenida Moisés Correia - Camutanga - PE	0	Desligado	0v	Parado	-7.4077 -35.2755
20/04/2024 11:24:54	Avenida Moisés Correia - Camutanga - PE	0	Desligado	0v	Parado	-7.4077 -35.2755
20/04/2024 11:29:54	Avenida Moisés Correia - Camutanga - PE	0	Desligado	0v	Parado	-7.4077 -35.2755

20/04/2024 11:34:54	Avenida Moisés Correia - Camutanga - PE	0	Desligado	0v	Parado	-7.4077 -35.2755
20/04/2024 11:39:54	Avenida Moisés Correia - Camutanga - PE	0	Desligado	0v	Parado	-7.4077 -35.2755
20/04/2024 11:44:54	Avenida Moisés Correia - Camutanga - PE	0	Desligado	0v	Parado	-7.4077 -35.2755
20/04/2024 11:49:54	Avenida Moisés Correia - Camutanga - PE	0	Desligado	0v	Parado	-7.4077 -35.2755
20/04/2024 11:54:54	Avenida Moisés Correia - Camutanga - PE	0	Desligado	0v	Parado	-7.4077 -35.2755
20/04/2024 11:59:54	Avenida Moisés Correia - Camutanga - PE	0	Desligado	0v	Parado	-7.4077 -35.2755
20/04/2024 12:04:54	Avenida Moisés Correia - Camutanga - PE	0	Desligado	0v	Parado	-7.4077 -35.2755
20/04/2024 12:09:54	Avenida Moisés Correia - Camutanga - PE	0	Desligado	0v	Parado	-7.4077 -35.2755
20/04/2024 12:14:54	Avenida Moisés Correia - Camutanga - PE	0	Desligado	0v	Parado	-7.4077 -35.2755
20/04/2024 12:19:54	Avenida Moisés Correia - Camutanga - PE	0	Desligado	0v	Parado	-7.4077 -35.2755
20/04/2024 12:24:54	Avenida Moisés Correia - Camutanga - PE	0	Desligado	0v	Parado	-7.4077 -35.2755
20/04/2024 12:29:54	Avenida Moisés Correia - Camutanga - PE	0	Desligado	0v	Parado	-7.4077 -35.2755
20/04/2024 12:34:54	Avenida Moisés Correia - Camutanga - PE	0	Desligado	0v	Parado	-7.4077 -35.2755
20/04/2024 12:39:54	Avenida Moisés Correia - Camutanga - PE	0	Desligado	0v	Parado	-7.4077 -35.2755
20/04/2024 12:44:54	Avenida Moisés Correia - Camutanga - PE	0	Desligado	0v	Parado	-7.4077 -35.2755
20/04/2024 12:55:13	Avenida Moisés Correia - Camutanga - PE	0	Desligado	0v	Parado	-7.4077 -35.2755
20/04/2024 13:00:13	Avenida Moisés Correia - Camutanga - PE	0	Desligado	0v	Parado	-7.4077 -35.2755
20/04/2024 13:05:13	Avenida Moisés Correia - Camutanga - PE	0	Desligado	0v	Parado	-7.4077 -35.2755
20/04/2024 13:10:13	Avenida Moisés Correia - Camutanga - PE	0	Desligado	0v	Parado	-7.4077 -35.2755
20/04/2024 13:15:13	Avenida Moisés Correia - Camutanga - PE	0	Desligado	0v	Parado	-7.4077 -35.2755
20/04/2024 13:20:13	Avenida Moisés Correia - Camutanga - PE	0	Desligado	0v	Parado	-7.4077 -35.2755
20/04/2024 13:25:13	Avenida Moisés Correia - Camutanga - PE	0	Desligado	0v	Parado	-7.4077 -35.2755


20/04/2024 19:05:31	Avenida Moisés Correia - Camutanga - PE	0	Desligado	0v	Parado	-7.4077 -35.2755
20/04/2024 19:10:31	Avenida Moisés Correia - Camutanga - PE	0	Desligado	0v	Parado	-7.4077 -35.2755
20/04/2024 19:15:31	Avenida Moisés Correia - Camutanga - PE	0	Desligado	0v	Parado	-7.4077 -35.2755
20/04/2024 19:20:31	Avenida Moisés Correia - Camutanga - PE	0	Desligado	0v	Parado	-7.4077 -35.2755
20/04/2024 19:25:31	Avenida Moisés Correia - Camutanga - PE	0	Desligado	0v	Parado	-7.4077 -35.2755
20/04/2024 19:30:31	Avenida Moisés Correia - Camutanga - PE	0	Desligado	0v	Parado	-7.4077 -35.2755
20/04/2024 19:35:31	Avenida Moisés Correia - Camutanga - PE	0	Desligado	0v	Parado	-7.4077 -35.2755
20/04/2024 19:40:31	Avenida Moisés Correia - Camutanga - PE	0	Desligado	0v	Parado	-7.4077 -35.2755
20/04/2024 19:45:31	Avenida Moisés Correia - Camutanga - PE	0	Desligado	0v	Parado	-7.4077 -35.2755
20/04/2024 19:50:31	Avenida Moisés Correia - Camutanga - PE	0	Desligado	0v	Parado	-7.4077 -35.2755
20/04/2024 19:55:31	Avenida Moisés Correia - Camutanga - PE	0	Desligado	0v	Parado	-7.4077 -35.2755
20/04/2024 20:00:31	Avenida Moisés Correia - Camutanga - PE	0	Desligado	0v	Parado	-7.4077 -35.2755
20/04/2024 20:05:31	Avenida Moisés Correia - Camutanga - PE	0	Desligado	0v	Parado	-7.4077 -35.2755
20/04/2024 20:20:49	Avenida Moisés Correia - Camutanga - PE	0	Desligado	0v	Parado	-7.4077 -35.2755
20/04/2024 20:25:49	Avenida Moisés Correia - Camutanga - PE	0	Desligado	0v	Parado	-7.4077 -35.2755
20/04/2024 20:30:49	Avenida Moisés Correia - Camutanga - PE	0	Desligado	0v	Parado	-7.4077 -35.2755
20/04/2024 20:35:49	Avenida Moisés Correia - Camutanga - PE	0	Desligado	0v	Parado	-7.4077 -35.2755
20/04/2024 20:40:49	Avenida Moisés Correia - Camutanga - PE	0	Desligado	0v	Parado	-7.4077 -35.2755
20/04/2024 20:45:49	Avenida Moisés Correia - Camutanga - PE	0	Desligado	0v	Parado	-7.4077 -35.2755
20/04/2024 20:50:49	Avenida Moisés Correia - Camutanga - PE	0	Desligado	0v	Parado	-7.4077 -35.2755
20/04/2024 20:55:49	Avenida Moisés Correia - Camutanga - PE	0	Desligado	0v	Parado	-7.4077 -35.2755
20/04/2024 21:00:49	Avenida Moisés Correia - Camutanga - PE	0	Desligado	0v	Parado	-7.4077 -35.2755

20/04/2024 22:55:49	Avenida Moisés Correia - Camutanga - PE	0	Desligado	0v	Parado	-7.4077 -35.2755
20/04/2024 23:00:49	Avenida Moisés Correia - Camutanga - PE	0	Desligado	0v	Parado	-7.4077 -35.2755
20/04/2024 23:05:49	Avenida Moisés Correia - Camutanga - PE	0	Desligado	0v	Parado	-7.4077 -35.2755
20/04/2024 23:10:49	Avenida Moisés Correia - Camutanga - PE	0	Desligado	0v	Parado	-7.4077 -35.2755
20/04/2024 23:15:49	Avenida Moisés Correia - Camutanga - PE	0	Desligado	0v	Parado	-7.4077 -35.2755
20/04/2024 23:20:49	Avenida Moisés Correia - Camutanga - PE	0	Desligado	0v	Parado	-7.4077 -35.2755
20/04/2024 23:25:49	Avenida Moisés Correia - Camutanga - PE	0	Desligado	0v	Parado	-7.4077 -35.2755
20/04/2024 23:30:49	Avenida Moisés Correia - Camutanga - PE	0	Desligado	0v	Parado	-7.4077 -35.2755
20/04/2024 23:35:49	Avenida Moisés Correia - Camutanga - PE	0	Desligado	0v	Parado	-7.4077 -35.2755
20/04/2024 23:40:49	Avenida Moisés Correia - Camutanga - PE	0	Desligado	0v	Parado	-7.4077 -35.2755
20/04/2024 23:45:49	Avenida Moisés Correia - Camutanga - PE	0	Desligado	0v	Parado	-7.4077 -35.2755
20/04/2024 23:50:49	Avenida Moisés Correia - Camutanga - PE	0	Desligado	0v	Parado	-7.4077 -35.2755
20/04/2024 23:55:49	Avenida Moisés Correia - Camutanga - PE	0	Desligado	0v	Parado	-7.4077 -35.2755
21/04/2024 00:00:49	Avenida Moisés Correia - Camutanga - PE	0	Desligado	0v	Parado	-7.4077 -35.2755
21/04/2024 00:05:49	Avenida Moisés Correia - Camutanga - PE	0	Desligado	0v	Parado	-7.4077 -35.2755
21/04/2024 00:10:49	Avenida Moisés Correia - Camutanga - PE	0	Desligado	0v	Parado	-7.4077 -35.2755
21/04/2024 00:15:49	Avenida Moisés Correia - Camutanga - PE	0	Desligado	0v	Parado	-7.4077 -35.2755
21/04/2024 00:20:49	Avenida Moisés Correia - Camutanga - PE	0	Desligado	0v	Parado	-7.4077 -35.2755
21/04/2024 00:25:49	Avenida Moisés Correia - Camutanga - PE	0	Desligado	0v	Parado	-7.4077 -35.2755
21/04/2024 00:30:49	Avenida Moisés Correia - Camutanga - PE	0	Desligado	0v	Parado	-7.4077 -35.2755
21/04/2024 00:35:49	Avenida Moisés Correia - Camutanga - PE	0	Desligado	0v	Parado	-7.4077 -35.2755
21/04/2024 00:40:49	Avenida Moisés Correia - Camutanga - PE	0	Desligado	0v	Parado	-7.4077 -35.2755

21/04/2024 08:05:49	Avenida Moisés Correia - Camutanga - PE	0	Desligado	0v	Parado	-7.4077 -35.2755
21/04/2024 08:10:49	Avenida Moisés Correia - Camutanga - PE	0	Desligado	0v	Parado	-7.4077 -35.2755
21/04/2024 08:15:49	Avenida Moisés Correia - Camutanga - PE	0	Desligado	0v	Parado	-7.4077 -35.2755
21/04/2024 08:20:49	Avenida Moisés Correia - Camutanga - PE	0	Desligado	0v	Parado	-7.4077 -35.2755
21/04/2024 08:25:49	Avenida Moisés Correia - Camutanga - PE	0	Desligado	0v	Parado	-7.4077 -35.2755
21/04/2024 08:30:49	Avenida Moisés Correia - Camutanga - PE	0	Desligado	0v	Parado	-7.4077 -35.2755
21/04/2024 08:35:49	Avenida Moisés Correia - Camutanga - PE	0	Desligado	0v	Parado	-7.4077 -35.2755
21/04/2024 08:40:49	Avenida Moisés Correia - Camutanga - PE	0	Desligado	0v	Parado	-7.4077 -35.2755
21/04/2024 08:45:49	Avenida Moisés Correia - Camutanga - PE	0	Desligado	0v	Parado	-7.4077 -35.2755
21/04/2024 08:50:49	Avenida Moisés Correia - Camutanga - PE	0	Desligado	0v	Parado	-7.4077 -35.2755
21/04/2024 08:55:49	Avenida Moisés Correia - Camutanga - PE	0	Desligado	0v	Parado	-7.4077 -35.2755
21/04/2024 09:00:49	Avenida Moisés Correia - Camutanga - PE	0	Desligado	0v	Parado	-7.4077 -35.2755
21/04/2024 09:05:49	Avenida Moisés Correia - Camutanga - PE	0	Desligado	0v	Parado	-7.4077 -35.2755
21/04/2024 09:10:49	Avenida Moisés Correia - Camutanga - PE	0	Desligado	0v	Parado	-7.4077 -35.2755
21/04/2024 09:15:49	Avenida Moisés Correia - Camutanga - PE	0	Desligado	0v	Parado	-7.4077 -35.2755
21/04/2024 09:20:49	Avenida Moisés Correia - Camutanga - PE	0	Desligado	0v	Parado	-7.4077 -35.2755
21/04/2024 09:25:49	Avenida Moisés Correia - Camutanga - PE	0	Desligado	0v	Parado	-7.4077 -35.2755
21/04/2024 09:30:49	Avenida Moisés Correia - Camutanga - PE	0	Desligado	0v	Parado	-7.4077 -35.2755
21/04/2024 09:35:49	Avenida Moisés Correia - Camutanga - PE	0	Desligado	0v	Parado	-7.4077 -35.2755
21/04/2024 09:40:49	Avenida Moisés Correia - Camutanga - PE	0	Desligado	0v	Parado	-7.4077 -35.2755
21/04/2024 09:48:54	Avenida Moisés Correia - Camutanga - PE	0	Desligado	0v	Parado	-7.4077 -35.2755
21/04/2024 09:53:54	Avenida Moisés Correia - Camutanga - PE	0	Desligado	0v	Parado	-7.4077 -35.2755

21/04/2024 09:58:54	Avenida Moisés Correia - Camutanga - PE	0	Desligado	0v	Parado	-7.4077 -35.2755
21/04/2024 10:03:54	Avenida Moisés Correia - Camutanga - PE	0	Desligado	0v	Parado	-7.4077 -35.2755
21/04/2024 10:08:54	Avenida Moisés Correia - Camutanga - PE	0	Desligado	0v	Parado	-7.4077 -35.2755
21/04/2024 10:11:46	Avenida Moisés Correia - Camutanga - PE	0	Desligado	0v	Parado	-7.4077 -35.2755
21/04/2024 10:11:51						
21/04/2024 10:12:26	Avenida Moisés Correia - Camutanga - PE	0	Ligado	0v	Parado	-7.4077 -35.2755
21/04/2024 10:13:07	Avenida Moisés Correia - Camutanga - PE	0	Ligado	0v	Parado	-7.4077 -35.2755
21/04/2024 10:13:47	Avenida Moisés Correia - Camutanga - PE	14	Ligado	0v	Parado	-7.4077 -35.2755
21/04/2024 10:14:10	Travessa José Batista - Camutanga - PE	10	Ligado	0v	125 metros	-7.4087 -35.2749
21/04/2024 10:14:27	Avenida Moisés Correia - Camutanga - PE	14	Ligado	0v	79 metros	-7.4084 -35.2743
21/04/2024 10:14:42	Avenida Moisés Correia - Camutanga - PE	14	Ligado	0v	Parado	-7.4084 -35.2743
21/04/2024 10:15:03	Avenida Presidente Getúlio Vargas - Camutanga - PE	10	Ligado	0v	53 metros	-7.4087 -35.2739
21/04/2024 10:15:23	Avenida Presidente Getúlio Vargas - Camutanga - PE	16	Ligado	0v	Parado	-7.4087 -35.2739
21/04/2024 10:15:47	Avenida Doutor Simplício Tavares de Melo - Camutanga - PE	21	Ligado	0v	156 metros	-7.4088 -35.2725
21/04/2024 10:16:27	Avenida Doutor Simplício Tavares de Melo - Camutanga - PE	0	Ligado	0v	85 metros	-7.4082 -35.2721
21/04/2024 10:17:07	Avenida Doutor Simplício Tavares de Melo - Camutanga - PE	0	Ligado	0v	Parado	-7.4082 -35.2721
21/04/2024 10:17:47	Avenida Doutor Simplício Tavares de Melo - Camutanga - PE	0	Ligado	0v	Parado	-7.4082 -35.2721
21/04/2024 10:18:27	Avenida Doutor Simplício Tavares de Melo - Camutanga - PE	0	Ligado	0v	Parado	-7.4082 -35.2721
21/04/2024 10:19:07	Avenida Doutor Simplício Tavares de Melo - Camutanga - PE	0	Ligado	0v	Parado	-7.4082 -35.2721
21/04/2024 10:19:47	Avenida Doutor Simplício Tavares de Melo - Camutanga - PE	0	Ligado	0v	Parado	-7.4082 -35.2721
21/04/2024 10:20:27	Avenida Doutor Simplício Tavares de Melo - Camutanga - PE	0	Ligado	0v	Parado	-7.4082 -35.2721
21/04/2024 10:21:07	Avenida Doutor Simplício Tavares de Melo - Camutanga - PE	0	Ligado	0v	Parado	-7.4082 -35.2721

21/04/2024 10:21:33	Avenida Doutor Simplício Tavares de Melo - Camutanga - PE	0	Ligado	0v	Parado	-7.4082 -35.2721
21/04/2024 10:21:36						
21/04/2024 10:26:07	Avenida Doutor Simplício Tavares de Melo - Camutanga - PE	0	Desligado	0v	Parado	-7.4082 -35.2721
21/04/2024 10:31:07	Avenida Doutor Simplício Tavares de Melo - Camutanga - PE	0	Desligado	0v	Parado	-7.4082 -35.2721
21/04/2024 10:36:08	Avenida Doutor Simplício Tavares de Melo - Camutanga - PE	0	Desligado	0v	Parado	-7.4082 -35.2721
21/04/2024 10:41:08	Avenida Doutor Simplício Tavares de Melo - Camutanga - PE	0	Desligado	0v	Parado	-7.4082 -35.2721
21/04/2024 10:46:08	Avenida Doutor Simplício Tavares de Melo - Camutanga - PE	0	Desligado	0v	Parado	-7.4082 -35.2721
21/04/2024 10:51:08	Avenida Doutor Simplício Tavares de Melo - Camutanga - PE	0	Desligado	0v	Parado	-7.4082 -35.2721
21/04/2024 10:56:08	Avenida Doutor Simplício Tavares de Melo - Camutanga - PE	0	Desligado	0v	Parado	-7.4082 -35.2721
21/04/2024 11:01:08	Avenida Doutor Simplício Tavares de Melo - Camutanga - PE	0	Desligado	0v	Parado	-7.4082 -35.2721
21/04/2024 11:06:08	Avenida Doutor Simplício Tavares de Melo - Camutanga - PE	0	Desligado	0v	Parado	-7.4082 -35.2721
21/04/2024 11:07:51	Avenida Doutor Simplício Tavares de Melo - Camutanga - PE	0	Desligado	0v	Parado	-7.4082 -35.2721
21/04/2024 11:07:56						
21/04/2024 11:08:32	Avenida Doutor Simplício Tavares de Melo - Camutanga - PE	0	Ligado	0v	Parado	-7.4082 -35.2721
21/04/2024 11:09:12	Avenida Doutor Simplício Tavares de Melo - Camutanga - PE	0	Ligado	0v	Parado	-7.4082 -35.2721
21/04/2024 11:09:52	Avenida Doutor Simplício Tavares de Melo - Camutanga - PE	18	Ligado	0v	Parado	-7.4082 -35.2721
21/04/2024 11:10:13	Avenida Doutor Simplício Tavares de Melo - Camutanga - PE	15	Ligado	0v	138 metros	-7.4071 -35.2715
21/04/2024 11:10:23	Avenida Doutor Simplício Tavares de Melo - Camutanga - PE	13	Ligado	0v	Parado	-7.4071 -35.2715
21/04/2024 11:10:33	Avenida Doutor Simplício Tavares de Melo - Camutanga - PE	14	Ligado	0v	Parado	-7.4071 -35.2715
21/04/2024 11:11:12	Rua Santa Cruz - Camutanga - PE	0	Ligado	0v	152 metros	-7.4060 -35.2723
21/04/2024 11:11:42	Rua Joaquim Nabuco - Camutanga - PE	15	Ligado	0v	86 metros	-7.4054 -35.2728
21/04/2024 11:11:52	Rua Joaquim Nabuco - Camutanga - PE	0	Ligado	0v	Parado	-7.4054 -35.2728

21/04/2024 11:12:26	Avenida Pedro de Albuquerque Uchôa - Camutanga - PE	13	Ligado	0v	127 metros	-7.4046 -35.2735
21/04/2024 11:13:04	Avenida Pedro de Albuquerque Uchôa - Camutanga - PE	18	Ligado	0v	153 metros	-7.4052 -35.2747
21/04/2024 11:13:41	Avenida Pedro de Albuquerque Uchôa - Camutanga - PE	13	Ligado	0v	196 metros	-7.4056 -35.2765
21/04/2024 11:13:52	Avenida Pedro de Albuquerque Uchôa - Camutanga - PE	11	Ligado	0v	Parado	-7.4056 -35.2765
21/04/2024 11:14:32	Rua Joaquim Nabuco - Camutanga - PE	0	Ligado	0v	196 metros	-7.4072 -35.2757
21/04/2024 11:15:12	Avenida Moisés Correia - Camutanga - PE	0	Ligado	0v	57 metros	-7.4076 -35.2755
21/04/2024 11:15:52	Avenida Moisés Correia - Camutanga - PE	0	Ligado	0v	Parado	-7.4076 -35.2755
21/04/2024 11:16:32	Avenida Moisés Correia - Camutanga - PE	0	Ligado	0v	Parado	-7.4076 -35.2755
21/04/2024 11:17:12	Avenida Moisés Correia - Camutanga - PE	0	Ligado	0v	Parado	-7.4076 -35.2755
21/04/2024 11:18:51	Avenida Moisés Correia - Camutanga - PE	0	Ligado	0v	Parado	-7.4076 -35.2755
21/04/2024 11:19:31	Avenida Moisés Correia - Camutanga - PE	0	Ligado	0v	Parado	-7.4076 -35.2755
21/04/2024 11:20:11	Avenida Moisés Correia - Camutanga - PE	0	Ligado	0v	Parado	-7.4076 -35.2755
21/04/2024 11:20:51	Avenida Moisés Correia - Camutanga - PE	0	Ligado	0v	Parado	-7.4076 -35.2755
21/04/2024 11:21:31	Avenida Moisés Correia - Camutanga - PE	0	Ligado	0v	Parado	-7.4076 -35.2755
21/04/2024 11:21:57	Avenida Moisés Correia - Camutanga - PE	0	Ligado	0v	Parado	-7.4076 -35.2755
21/04/2024 11:21:59						
21/04/2024 11:26:31	Avenida Moisés Correia - Camutanga - PE	0	Desligado	0v	Parado	-7.4076 -35.2755
21/04/2024 11:31:31	Avenida Moisés Correia - Camutanga - PE	0	Desligado	0v	Parado	-7.4076 -35.2755
21/04/2024 11:36:31	Avenida Moisés Correia - Camutanga - PE	0	Desligado	0v	Parado	-7.4076 -35.2755
21/04/2024 11:41:31	Avenida Moisés Correia - Camutanga - PE	0	Desligado	0v	Parado	-7.4076 -35.2755
21/04/2024 11:46:31	Avenida Moisés Correia - Camutanga - PE	0	Desligado	0v	Parado	-7.4076 -35.2755
21/04/2024 11:51:31	Avenida Moisés Correia - Camutanga - PE	0	Desligado	0v	Parado	-7.4076 -35.2755

21/04/2024 11:56:31	Avenida Moisés Correia - Camutanga - PE	0	Desligado	0v	Parado	-7.4076 -35.2755
21/04/2024 12:01:31	Avenida Moisés Correia - Camutanga - PE	0	Desligado	0v	Parado	-7.4076 -35.2755
21/04/2024 12:06:31	Avenida Moisés Correia - Camutanga - PE	0	Desligado	0v	Parado	-7.4076 -35.2755
21/04/2024 12:11:31	Avenida Moisés Correia - Camutanga - PE	0	Desligado	0v	Parado	-7.4076 -35.2755
21/04/2024 12:16:31	Avenida Moisés Correia - Camutanga - PE	0	Desligado	0v	Parado	-7.4076 -35.2755
21/04/2024 12:26:51	Avenida Moisés Correia - Camutanga - PE	0	Desligado	0v	Parado	-7.4076 -35.2755
21/04/2024 12:31:51	Avenida Moisés Correia - Camutanga - PE	0	Desligado	0v	Parado	-7.4076 -35.2755
21/04/2024 12:36:51	Avenida Moisés Correia - Camutanga - PE	0	Desligado	0v	Parado	-7.4076 -35.2755
21/04/2024 12:41:51	Avenida Moisés Correia - Camutanga - PE	0	Desligado	0v	Parado	-7.4076 -35.2755
21/04/2024 12:46:51	Avenida Moisés Correia - Camutanga - PE	0	Desligado	0v	Parado	-7.4076 -35.2755
21/04/2024 12:49:23	Avenida Moisés Correia - Camutanga - PE	0	Desligado	0v	Parado	-7.4076 -35.2755
21/04/2024 12:49:29						
21/04/2024 12:50:05	Avenida Moisés Correia - Camutanga - PE	0	Ligado	0v	Parado	-7.4076 -35.2755
21/04/2024 12:50:45	Avenida Moisés Correia - Camutanga - PE	0	Ligado	0v	Parado	-7.4076 -35.2755
21/04/2024 12:51:25	Avenida Moisés Correia - Camutanga - PE	0	Ligado	0v	Parado	-7.4076 -35.2755
21/04/2024 12:52:05	Avenida Moisés Correia - Camutanga - PE	0	Ligado	0v	Parado	-7.4076 -35.2755
21/04/2024 12:52:45	Avenida Moisés Correia - Camutanga - PE	0	Ligado	0v	Parado	-7.4076 -35.2755
21/04/2024 12:53:25	Avenida Moisés Correia - Camutanga - PE	22	Ligado	0v	70 metros	-7.4082 -35.2752
21/04/2024 12:53:42	Travessa José Batista - Camutanga - PE	12	Ligado	0v	64 metros	-7.4087 -35.2749
21/04/2024 12:53:56	Travessa José Batista - Camutanga - PE	18	Ligado	0v	81 metros	-7.4083 -35.2742
21/04/2024 12:54:07	Avenida Presidente Getúlio Vargas - Camutanga - PE	22	Ligado	0v	51 metros	-7.4087 -35.2739
21/04/2024 12:54:35	Avenida Doutor Simplício Tavares de Melo - Camutanga - PE	23	Ligado	0v	149 metros	-7.4088 -35.2726

21/04/2024 12:54:45	Avenida Doutor Simplício Tavares de Melo - Camutanga - PE	0	Ligado	0v	54 metros	-7.4085 -35.2723
21/04/2024 12:55:09	Avenida Doutor Simplício Tavares de Melo - Camutanga - PE	16	Ligado	0v	172 metros	-7.4071 -35.2715
21/04/2024 12:55:22	Avenida Doutor Simplício Tavares de Melo - Camutanga - PE	20	Ligado	0v	Parado	-7.4071 -35.2715
21/04/2024 12:56:05	Rua Santa Cruz - Camutanga - PE	25	Ligado	0v	256 metros	-7.4053 -35.2729
21/04/2024 12:56:45	Rua Santa Cruz - Camutanga - PE	0	Ligado	0v	Parado	-7.4053 -35.2729
21/04/2024 12:57:25	Rua Santa Cruz - Camutanga - PE	0	Ligado	0v	Parado	-7.4053 -35.2729
21/04/2024 12:58:04	Avenida Pedro de Albuquerque Uchôa - Camutanga - PE	12	Ligado	0v	108 metros	-7.4045 -35.2735
21/04/2024 12:58:43	Avenida Pedro de Albuquerque Uchôa - Camutanga - PE	23	Ligado	0v	162 metros	-7.4052 -35.2748
21/04/2024 12:59:25	Avenida Pedro de Albuquerque Uchôa - Camutanga - PE	24	Ligado	0v	231 metros	-7.4057 -35.2768
21/04/2024 13:00:05	Avenida Pedro Albuquerque Uchoa - Camutanga - PE	0	Ligado	0v	196 metros	-7.4066 -35.2784
21/04/2024 13:00:45	Avenida Pedro Albuquerque Uchoa - Camutanga - PE	13	Ligado	0v	217 metros	-7.4067 -35.2803
21/04/2024 13:01:02	Avenida Pedro Albuquerque Uchoa - Camutanga - PE	23	Ligado	0v	105 metros	-7.4069 -35.2812
21/04/2024 13:01:25	Avenida Pedro Albuquerque Uchoa - Camutanga - PE	21	Ligado	0v	124 metros	-7.4073 -35.2823
21/04/2024 13:01:49	Camutanga - PE	14	Ligado	0v	184 metros	-7.4075 -35.2839
21/04/2024 13:01:59	Camutanga - PE	23	Ligado	0v	55 metros	-7.4077 -35.2844
21/04/2024 13:02:45	Camutanga - PE	25	Ligado	0v	273 metros	-7.4089 -35.2865
21/04/2024 13:03:03	Camutanga - PE	16	Ligado	0v	100 metros	-7.4092 -35.2874
21/04/2024 13:03:13	Camutanga - PE	14	Ligado	0v	Parado	-7.4092 -35.2874
21/04/2024 13:03:26	Camutanga - PE	26	Ligado	0v	135 metros	-7.4095 -35.2886
21/04/2024 13:03:39	Camutanga - PE	23	Ligado	0v	104 metros	-7.4100 -35.2893
21/04/2024 13:03:52	Camutanga - PE	20	Ligado	0v	101 metros	-7.4105 -35.2901
21/04/2024 13:04:06	Camutanga - PE	19	Ligado	0v	71 metros	-7.4107 -35.2908


21/04/2024 13:04:28	Camutanga - PE	28	Ligado	0v	128 metros	-7.4111 -35.2918
21/04/2024 13:04:40	Camutanga - PE	23	Ligado	0v	96 metros	-7.4111 -35.2927
21/04/2024 13:05:09	Camutanga - PE	21	Ligado	0v	173 metros	-7.4118 -35.2941
21/04/2024 13:05:26	Camutanga - PE	14	Ligado	0v	85 metros	-7.4121 -35.2948
21/04/2024 13:05:46	Camutanga - PE	23	Ligado	0v	127 metros	-7.4128 -35.2957
21/04/2024 13:06:02	Camutanga - PE	25	Ligado	0v	89 metros	-7.4133 -35.2963
21/04/2024 13:06:15	Camutanga - PE	21	Ligado	0v	99 metros	-7.4135 -35.2972
21/04/2024 13:06:35	Camutanga - PE	10	Ligado	0v	77 metros	-7.4135 -35.2979
21/04/2024 13:06:45	Camutanga - PE	20	Ligado	0v	53 metros	-7.4135 -35.2983
21/04/2024 13:07:12	Camutanga - PE	10	Ligado	0v	90 metros	-7.4138 -35.2991
21/04/2024 13:07:26	Camutanga - PE	0	Ligado	0v	Parado	-7.4138 -35.2991
21/04/2024 13:07:43	Camutanga - PE	14	Ligado	0v	97 metros	-7.4139 -35.2999
21/04/2024 13:07:53	Camutanga - PE	21	Ligado	0v	Parado	-7.4139 -35.2999
21/04/2024 13:08:04	Camutanga - PE	29	Ligado	0v	133 metros	-7.4134 -35.3010
21/04/2024 13:08:32	Camutanga - PE	29	Ligado	0v	225 metros	-7.4117 -35.3022
21/04/2024 13:08:46	Camutanga - PE	14	Ligado	0v	91 metros	-7.4115 -35.3029
21/04/2024 13:09:12	Itambé - PE	10	Ligado	0v	117 metros	-7.4113 -35.3040
21/04/2024 13:09:26	Itambé - PE	12	Ligado	0v	51 metros	-7.4112 -35.3044
21/04/2024 13:09:50	Itambé - PE	13	Ligado	0v	86 metros	-7.4110 -35.3052
21/04/2024 13:10:06	Itambé - PE	14	Ligado	0v	62 metros	-7.4110 -35.3057
21/04/2024 13:10:46	Itabaiana - PB	19	Ligado	0v	165 metros	-7.4110 -35.3072
21/04/2024 13:11:02	Itabaiana - PB	22	Ligado	0v	95 metros	-7.4108 -35.3080

21/04/2024 13:11:13	Itabaiana - PB	20	Ligado	0v	65 metros	-7.4107 -35.3086
21/04/2024 13:12:34	Rodovia Municipal Presidente José Linhares - Itabaiana - PB	21	Ligado	0v	309 metros	-7.4079 -35.3084
21/04/2024 13:14:35	Rodovia Municipal Presidente José Linhares - Itabaiana - PB	11	Ligado	0v	595 metros	-7.4058 -35.3133
21/04/2024 13:15:14	Rodovia Municipal Presidente José Linhares - Itabaiana - PB	12	Ligado	0v	129 metros	-7.4048 -35.3140
21/04/2024 13:15:24	Rodovia Municipal Presidente José Linhares - Itabaiana - PB	12	Ligado	0v	Parado	-7.4048 -35.3140
21/04/2024 13:18:39	Rodovia Municipal Presidente José Linhares - Itabaiana - PB	10	Ligado	0v	730 metros	-7.4021 -35.3200
21/04/2024 13:19:19	Rodovia Municipal Presidente José Linhares - Itabaiana - PB	32	Ligado	0v	266 metros	-7.4014 -35.3223
21/04/2024 13:19:59	Rodovia Municipal Presidente José Linhares - Itabaiana - PB	28	Ligado	0v	166 metros	-7.4015 -35.3238
21/04/2024 13:20:39	Rodovia Municipal Presidente José Linhares - Itabaiana - PB	21	Ligado	0v	642 metros	-7.4011 -35.3262
21/04/2024 13:21:19	Rodovia Municipal Presidente José Linhares - Itabaiana - PB	18	Ligado	0v	454 metros	-7.4013 -35.3281
21/04/2024 13:21:59	Rodovia Municipal Presidente José Linhares - Itabaiana - PB	14	Ligado	0v	169 metros	-7.4021 -35.3294
21/04/2024 13:22:39	Rodovia Municipal Presidente José Linhares - Itabaiana - PB	13	Ligado	0v	136 metros	-7.4033 -35.3302
21/04/2024 13:23:05	Rodovia Municipal Presidente José Linhares - Itabaiana - PB	24	Ligado	0v	134 metros	-7.4042 -35.3310
21/04/2024 13:23:40	Rodovia Municipal Presidente José Linhares - Itabaiana - PB	0	Ligado	0v	79 metros	-7.4047 -35.3315
21/04/2024 13:24:03	Rodovia Municipal Carneiro da Cunha - Itabaiana - PB	13	Ligado	0v	54 metros	-7.4050 -35.3318
21/04/2024 13:24:13	Rodovia Municipal Carneiro da Cunha - Itabaiana - PB	12	Ligado	0v	Parado	-7.4050 -35.3318
21/04/2024 13:24:23	Rodovia Municipal Carneiro da Cunha - Itabaiana - PB	18	Ligado	0v	72 metros	-7.4056 -35.3320
21/04/2024 13:24:40	Rodovia Municipal Carneiro da Cunha - Itabaiana - PB	16	Ligado	0v	86 metros	-7.4061 -35.3326
21/04/2024 13:24:52	Rodovia Municipal Carneiro da Cunha - Itabaiana - PB	23	Ligado	0v	72 metros	-7.4068 -35.3325
21/04/2024 13:25:40	Rodovia Municipal Carneiro da Cunha - Itabaiana - PB	0	Ligado	0v	Parado	-7.4068 -35.3325
21/04/2024 13:26:20	Rodovia Municipal Carneiro da Cunha - Itabaiana - PB	15	Ligado	0v	64 metros	-7.4072 -35.3329
21/04/2024 13:26:31	Rodovia Municipal Carneiro da Cunha - Itabaiana - PB	25	Ligado	0v	70 metros	-7.4073 -35.3335

21/04/2024 13:30:38	Rodovia Municipal Carneiro da Cunha - Itabaiana - PB	21	Ligado	0v	545 metros	-7.4121 -35.3330
21/04/2024 13:31:32	Rodovia Municipal Carneiro da Cunha - Itabaiana - PB	10	Ligado	0v	718 metros	-7.4136 -35.3323
21/04/2024 13:32:12	Rodovia Municipal Carneiro da Cunha - Itabaiana - PB	21	Ligado	0v	192 metros	-7.4152 -35.3328
21/04/2024 13:35:33	Rodovia Municipal Carneiro da Cunha - Itabaiana - PB	15	Ligado	0v	674 metros	-7.4192 -35.3300
21/04/2024 13:35:45	Rodovia Municipal Carneiro da Cunha - Itabaiana - PB	17	Ligado	0v	Parado	-7.4192 -35.3300
21/04/2024 13:35:55	Rodovia Municipal Carneiro da Cunha - Itabaiana - PB	24	Ligado	0v	84 metros	-7.4198 -35.3305
21/04/2024 13:36:07	Rodovia Municipal Carneiro da Cunha - Itabaiana - PB	22	Ligado	0v	73 metros	-7.4201 -35.3311
21/04/2024 13:36:56	Rodovia Municipal Carneiro da Cunha - Itabaiana - PB	15	Ligado	0v	111 metros	-7.4211 -35.3313
21/04/2024 13:37:11	Rodovia Municipal Carneiro da Cunha - Itabaiana - PB	16	Ligado	0v	61 metros	-7.4216 -35.3314
21/04/2024 13:37:36	Rodovia Municipal Carneiro da Cunha - Itabaiana - PB	17	Ligado	0v	Parado	-7.4216 -35.3314
21/04/2024 13:37:59	Rodovia Municipal Presidente Afonso Pena - Itabaiana - PB	22	Ligado	0v	157 metros	-7.4223 -35.3302
21/04/2024 13:38:16	Rodovia Municipal Presidente Afonso Pena - Itabaiana - PB	10	Ligado	0v	73 metros	-7.4222 -35.3295
21/04/2024 13:38:56	Rodovia Municipal Presidente Afonso Pena - Itabaiana - PB	17	Ligado	0v	141 metros	-7.4225 -35.3283
21/04/2024 13:39:31	Rodovia Municipal Presidente Afonso Pena - Itabaiana - PB	11	Ligado	0v	159 metros	-7.4229 -35.3269
21/04/2024 13:39:56	Camutanga - PE	14	Ligado	0v	121 metros	-7.4226 -35.3258
21/04/2024 13:40:14	Camutanga - PE	24	Ligado	0v	92 metros	-7.4225 -35.3250
21/04/2024 13:40:28	Camutanga - PE	13	Ligado	0v	68 metros	-7.4226 -35.3244
21/04/2024 13:40:38	Camutanga - PE	20	Ligado	0v	Parado	-7.4226 -35.3244
21/04/2024 13:42:54	Camutanga - PE	12	Ligado	0v	691 metros	-7.4191 -35.3192
21/04/2024 13:43:04	Camutanga - PE	19	Ligado	0v	52 metros	-7.4191 -35.3188
21/04/2024 13:43:14	Camutanga - PE	18	Ligado	0v	105 metros	-7.4193 -35.3183
21/04/2024 13:43:32	Camutanga - PE	17	Ligado	0v	87 metros	-7.4200 -35.3181


21/04/2024 13:43:44	Camutanga - PE	13	Ligado	0v	57 metros	-7.4204 -35.3178
21/04/2024 13:44:02	Camutanga - PE	13	Ligado	0v	53 metros	-7.4203 -35.3173
21/04/2024 13:44:16	Camutanga - PE	13	Ligado	0v	53 metros	-7.4201 -35.3168
21/04/2024 13:44:28	Camutanga - PE	14	Ligado	0v	Parado	-7.4201 -35.3168
21/04/2024 13:45:10	Camutanga - PE	18	Ligado	0v	210 metros	-7.4196 -35.3150
21/04/2024 13:45:34	Camutanga - PE	18	Ligado	0v	146 metros	-7.4189 -35.3139
21/04/2024 13:45:50	Camutanga - PE	15	Ligado	0v	88 metros	-7.4187 -35.3131
21/04/2024 13:46:01	Camutanga - PE	21	Ligado	0v	62 metros	-7.4186 -35.3126
21/04/2024 13:46:21	Camutanga - PE	15	Ligado	0v	125 metros	-7.4185 -35.3115
21/04/2024 13:46:35	Camutanga - PE	13	Ligado	0v	Parado	-7.4185 -35.3115
21/04/2024 13:46:52	Camutanga - PE	24	Ligado	0v	158 metros	-7.4185 -35.3100
21/04/2024 13:47:10	Camutanga - PE	29	Ligado	0v	124 metros	-7.4187 -35.3089
21/04/2024 13:47:23	Camutanga - PE	32	Ligado	0v	111 metros	-7.4187 -35.3079
21/04/2024 13:47:50	Camutanga - PE	0	Ligado	0v	166 metros	-7.4185 -35.3065
21/04/2024 13:48:23	Camutanga - PE	19	Ligado	0v	133 metros	-7.4179 -35.3054
21/04/2024 13:48:58	Camutanga - PE	24	Ligado	0v	161 metros	-7.4172 -35.3041
21/04/2024 13:49:10	Camutanga - PE	15	Ligado	0v	61 metros	-7.4170 -35.3036
21/04/2024 13:49:23	Camutanga - PE	15	Ligado	0v	52 metros	-7.4167 -35.3033
21/04/2024 13:49:34	Camutanga - PE	16	Ligado	0v	58 metros	-7.4165 -35.3028
21/04/2024 13:49:44	Camutanga - PE	12	Ligado	0v	Parado	-7.4165 -35.3028
21/04/2024 13:50:30	Camutanga - PE	16	Ligado	0v	322 metros	-7.4145 -35.3006
21/04/2024 13:50:45	Camutanga - PE	17	Ligado	0v	67 metros	-7.4141 -35.3002



21/04/2024 13:51:02	Camutanga - PE	12	Ligado	0v	88 metros	-7.4138 -35.2995
21/04/2024 13:51:12	Camutanga - PE	12	Ligado	0v	Parado	-7.4138 -35.2995
21/04/2024 13:51:22	Camutanga - PE	13	Ligado	0v	74 metros	-7.4137 -35.2988
21/04/2024 13:51:36	Camutanga - PE	22	Ligado	0v	70 metros	-7.4134 -35.2983
21/04/2024 13:51:50	Camutanga - PE	16	Ligado	0v	79 metros	-7.4134 -35.2976
21/04/2024 13:52:02	Camutanga - PE	28	Ligado	0v	84 metros	-7.4135 -35.2968
21/04/2024 13:52:24	Camutanga - PE	20	Ligado	0v	149 metros	-7.4128 -35.2957
21/04/2024 13:52:35	Camutanga - PE	33	Ligado	0v	72 metros	-7.4124 -35.2952
21/04/2024 13:52:57	Camutanga - PE	31	Ligado	0v	160 metros	-7.4117 -35.2939
21/04/2024 13:53:11	Camutanga - PE	28	Ligado	0v	113 metros	-7.4112 -35.2930
21/04/2024 13:53:30	Camutanga - PE	29	Ligado	0v	158 metros	-7.4110 -35.2916
21/04/2024 13:53:45	Camutanga - PE	25	Ligado	0v	105 metros	-7.4106 -35.2908
21/04/2024 13:54:03	Camutanga - PE	32	Ligado	0v	136 metros	-7.4102 -35.2896
21/04/2024 13:54:21	Camutanga - PE	32	Ligado	0v	150 metros	-7.4095 -35.2885
21/04/2024 13:54:31	Camutanga - PE	15	Ligado	0v	83 metros	-7.4094 -35.2877
21/04/2024 13:54:59	Camutanga - PE	18	Ligado	0v	168 metros	-7.4087 -35.2863
21/04/2024 13:55:11	Camutanga - PE	17	Ligado	0v	76 metros	-7.4084 -35.2857
21/04/2024 13:55:21	Camutanga - PE	35	Ligado	0v	79 metros	-7.4081 -35.2851
21/04/2024 13:55:36	Camutanga - PE	28	Ligado	0v	132 metros	-7.4075 -35.2841
21/04/2024 13:55:51	Camutanga - PE	33	Ligado	0v	90 metros	-7.4074 -35.2833
21/04/2024 13:56:04	Avenida Pedro Albuquerque Uchoa - Camutanga - PE	31	Ligado	0v	122 metros	-7.4073 -35.2822
21/04/2024 13:56:17	Avenida Pedro Albuquerque Uchoa - Camutanga - PE	14	Ligado	0v	78 metros	-7.4070 -35.2815

21/04/2024 13:56:31	Avenida Pedro Albuquerque Uchoa - Camutanga - PE	31	Ligado	0v	92 metros	-7.4068 -35.2807
21/04/2024 13:57:11	Avenida Pedro Albuquerque Uchoa - Camutanga - PE	18	Ligado	0v	252 metros	-7.4066 -35.2784
21/04/2024 13:57:51	Avenida Pedro de Albuquerque Uchôa - Camutanga - PE	25	Ligado	0v	78 metros	-7.4063 -35.2778
21/04/2024 13:58:20	Avenida Pedro de Albuquerque Uchôa - Camutanga - PE	20	Ligado	0v	153 metros	-7.4056 -35.2766
21/04/2024 13:58:31	Avenida Pedro de Albuquerque Uchôa - Camutanga - PE	0	Ligado	0v	Parado	-7.4056 -35.2766
21/04/2024 13:59:11	Avenida Moisés Correia - Camutanga - PE	0	Ligado	0v	229 metros	-7.4074 -35.2756
21/04/2024 13:59:51	Avenida Moisés Correia - Camutanga - PE	0	Ligado	0v	Parado	-7.4074 -35.2756
21/04/2024 14:00:31	Avenida Moisés Correia - Camutanga - PE	0	Ligado	0v	Parado	-7.4074 -35.2756
21/04/2024 14:01:11	Avenida Moisés Correia - Camutanga - PE	0	Ligado	0v	Parado	-7.4074 -35.2756
21/04/2024 14:01:51	Avenida Moisés Correia - Camutanga - PE	0	Ligado	0v	Parado	-7.4074 -35.2756
21/04/2024 14:02:31	Avenida Moisés Correia - Camutanga - PE	0	Ligado	0v	Parado	-7.4074 -35.2756
21/04/2024 14:03:11	Avenida Moisés Correia - Camutanga - PE	0	Ligado	0v	Parado	-7.4074 -35.2756
21/04/2024 14:03:51	Avenida Moisés Correia - Camutanga - PE	0	Ligado	0v	Parado	-7.4074 -35.2756
21/04/2024 14:04:28	Avenida Moisés Correia - Camutanga - PE	0	Ligado	0v	Parado	-7.4074 -35.2756
21/04/2024 14:04:30						
21/04/2024 14:08:51	Avenida Moisés Correia - Camutanga - PE	0	Desligado	0v	Parado	-7.4074 -35.2756
21/04/2024 14:13:51	Avenida Moisés Correia - Camutanga - PE	0	Desligado	0v	Parado	-7.4074 -35.2756
21/04/2024 14:18:51	Avenida Moisés Correia - Camutanga - PE	0	Desligado	0v	Parado	-7.4074 -35.2756
21/04/2024 14:23:51	Avenida Moisés Correia - Camutanga - PE	0	Desligado	0v	Parado	-7.4074 -35.2756
21/04/2024 14:28:51	Avenida Moisés Correia - Camutanga - PE	0	Desligado	0v	Parado	-7.4074 -35.2756
21/04/2024 14:31:31	Avenida Moisés Correia - Camutanga - PE	0	Desligado	0v	Parado	-7.4074 -35.2756
21/04/2024 14:31:36						

21/04/2024 14:32:12	Avenida Moisés Correia - Camutanga - PE	0	Ligado	0v	Parado	-7.4074 -35.2756
21/04/2024 14:32:52	Avenida Moisés Correia - Camutanga - PE	0	Ligado	0v	Parado	-7.4074 -35.2756
21/04/2024 14:33:32	Avenida Moisés Correia - Camutanga - PE	0	Ligado	0v	Parado	-7.4074 -35.2756
21/04/2024 14:34:12	Avenida Moisés Correia - Camutanga - PE	0	Ligado	0v	Parado	-7.4074 -35.2756
21/04/2024 14:34:52	Avenida Moisés Correia - Camutanga - PE	0	Ligado	0v	Parado	-7.4074 -35.2756
21/04/2024 14:35:32	Avenida Moisés Correia - Camutanga - PE	0	Ligado	0v	Parado	-7.4074 -35.2756
21/04/2024 14:36:12	Avenida Moisés Correia - Camutanga - PE	0	Ligado	0v	Parado	-7.4074 -35.2756
21/04/2024 14:36:14						
21/04/2024 14:36:52	Avenida Moisés Correia - Camutanga - PE	0	Desligado	0v	Parado	-7.4074 -35.2756
21/04/2024 14:37:32	Avenida Moisés Correia - Camutanga - PE	0	Desligado	0v	Parado	-7.4074 -35.2756
21/04/2024 14:38:12	Avenida Moisés Correia - Camutanga - PE	0	Desligado	0v	Parado	-7.4074 -35.2756
21/04/2024 14:38:52	Avenida Moisés Correia - Camutanga - PE	0	Desligado	0v	Parado	-7.4074 -35.2756
21/04/2024 14:43:52	Avenida Moisés Correia - Camutanga - PE	0	Desligado	0v	Parado	-7.4074 -35.2756
21/04/2024 14:48:52	Avenida Moisés Correia - Camutanga - PE	0	Desligado	0v	Parado	-7.4074 -35.2756
21/04/2024 14:53:52	Avenida Moisés Correia - Camutanga - PE	0	Desligado	0v	Parado	-7.4074 -35.2756
21/04/2024 14:58:52	Avenida Moisés Correia - Camutanga - PE	0	Desligado	0v	Parado	-7.4074 -35.2756
21/04/2024 15:03:52	Avenida Moisés Correia - Camutanga - PE	0	Desligado	0v	Parado	-7.4074 -35.2756
21/04/2024 15:08:52	Avenida Moisés Correia - Camutanga - PE	0	Desligado	0v	Parado	-7.4074 -35.2756
21/04/2024 15:13:52	Avenida Moisés Correia - Camutanga - PE	0	Desligado	0v	Parado	-7.4074 -35.2756
21/04/2024 15:18:52	Avenida Moisés Correia - Camutanga - PE	0	Desligado	0v	Parado	-7.4074 -35.2756
21/04/2024 15:23:52	Avenida Moisés Correia - Camutanga - PE	0	Desligado	0v	Parado	-7.4074 -35.2756
21/04/2024 15:28:52	Avenida Moisés Correia - Camutanga - PE	0	Desligado	0v	Parado	-7.4074 -35.2756

21/04/2024 22:56:32	Avenida Moisés Correia - Camutanga - PE	0	Desligado	0v	Parado	-7.4074 -35.2756
21/04/2024 23:01:32	Avenida Moisés Correia - Camutanga - PE	0	Desligado	0v	Parado	-7.4074 -35.2756
21/04/2024 23:06:32	Avenida Moisés Correia - Camutanga - PE	0	Desligado	0v	Parado	-7.4074 -35.2756
21/04/2024 23:11:32	Avenida Moisés Correia - Camutanga - PE	0	Desligado	0v	Parado	-7.4074 -35.2756
21/04/2024 23:16:32	Avenida Moisés Correia - Camutanga - PE	0	Desligado	0v	Parado	-7.4074 -35.2756
21/04/2024 23:21:32	Avenida Moisés Correia - Camutanga - PE	0	Desligado	0v	Parado	-7.4074 -35.2756
21/04/2024 23:26:32	Avenida Moisés Correia - Camutanga - PE	0	Desligado	0v	Parado	-7.4074 -35.2756
21/04/2024 23:31:32	Avenida Moisés Correia - Camutanga - PE	0	Desligado	0v	Parado	-7.4074 -35.2756
21/04/2024 23:36:32	Avenida Moisés Correia - Camutanga - PE	0	Desligado	0v	Parado	-7.4074 -35.2756
21/04/2024 23:41:32	Avenida Moisés Correia - Camutanga - PE	0	Desligado	0v	Parado	-7.4074 -35.2756
21/04/2024 23:46:32	Avenida Moisés Correia - Camutanga - PE	0	Desligado	0v	Parado	-7.4074 -35.2756
21/04/2024 23:51:32	Avenida Moisés Correia - Camutanga - PE	0	Desligado	0v	Parado	-7.4074 -35.2756
21/04/2024 23:56:32	Avenida Moisés Correia - Camutanga - PE	0	Desligado	0v	Parado	-7.4074 -35.2756
22/04/2024 00:01:32	Avenida Moisés Correia - Camutanga - PE	0	Desligado	0v	Parado	-7.4074 -35.2756
22/04/2024 00:06:32	Avenida Moisés Correia - Camutanga - PE	0	Desligado	0v	Parado	-7.4074 -35.2756
22/04/2024 00:11:32	Avenida Moisés Correia - Camutanga - PE	0	Desligado	0v	Parado	-7.4074 -35.2756
22/04/2024 00:16:32	Avenida Moisés Correia - Camutanga - PE	0	Desligado	0v	Parado	-7.4074 -35.2756
22/04/2024 00:21:32	Avenida Moisés Correia - Camutanga - PE	0	Desligado	0v	Parado	-7.4074 -35.2756
22/04/2024 00:26:32	Avenida Moisés Correia - Camutanga - PE	0	Desligado	0v	Parado	-7.4074 -35.2756
22/04/2024 00:31:32	Avenida Moisés Correia - Camutanga - PE	0	Desligado	0v	Parado	-7.4074 -35.2756
22/04/2024 00:36:32	Avenida Moisés Correia - Camutanga - PE	0	Desligado	0v	Parado	-7.4074 -35.2756
22/04/2024 00:41:32	Avenida Moisés Correia - Camutanga - PE	0	Desligado	0v	Parado	-7.4074 -35.2756

22/04/2024 04:26:32	Avenida Moisés Correia - Camutanga - PE	0	Desligado	0v	Parado	-7.4074 -35.2756
22/04/2024 04:31:32	Avenida Moisés Correia - Camutanga - PE	0	Desligado	0v	Parado	-7.4074 -35.2756
22/04/2024 04:36:32	Avenida Moisés Correia - Camutanga - PE	0	Desligado	0v	Parado	-7.4074 -35.2756
22/04/2024 04:41:32	Avenida Moisés Correia - Camutanga - PE	0	Desligado	0v	Parado	-7.4074 -35.2756
22/04/2024 04:46:32	Avenida Moisés Correia - Camutanga - PE	0	Desligado	0v	Parado	-7.4074 -35.2756
22/04/2024 04:51:32	Avenida Moisés Correia - Camutanga - PE	0	Desligado	0v	Parado	-7.4074 -35.2756
22/04/2024 04:56:32	Avenida Moisés Correia - Camutanga - PE	0	Desligado	0v	Parado	-7.4074 -35.2756
22/04/2024 05:01:32	Avenida Moisés Correia - Camutanga - PE	0	Desligado	0v	Parado	-7.4074 -35.2756
22/04/2024 05:06:32	Avenida Moisés Correia - Camutanga - PE	0	Desligado	0v	Parado	-7.4074 -35.2756
22/04/2024 05:11:32	Avenida Moisés Correia - Camutanga - PE	0	Desligado	0v	Parado	-7.4074 -35.2756
22/04/2024 05:16:32	Avenida Moisés Correia - Camutanga - PE	0	Desligado	0v	Parado	-7.4074 -35.2756
22/04/2024 05:21:32	Avenida Moisés Correia - Camutanga - PE	0	Desligado	0v	Parado	-7.4074 -35.2756
22/04/2024 05:26:32	Avenida Moisés Correia - Camutanga - PE	0	Desligado	0v	Parado	-7.4074 -35.2756
22/04/2024 05:31:32	Avenida Moisés Correia - Camutanga - PE	0	Desligado	0v	Parado	-7.4074 -35.2756
22/04/2024 05:33:39	Avenida Moisés Correia - Camutanga - PE	0	Desligado	0v	Parado	-7.4074 -35.2756
22/04/2024 05:34:05						
22/04/2024 05:34:41	Avenida Moisés Correia - Camutanga - PE	0	Ligado	0v	Parado	-7.4074 -35.2756
22/04/2024 05:35:21	Avenida Moisés Correia - Camutanga - PE	0	Ligado	0v	Parado	-7.4074 -35.2756
22/04/2024 05:36:01	Avenida Moisés Correia - Camutanga - PE	0	Ligado	0v	Parado	-7.4074 -35.2756
22/04/2024 05:36:41	Avenida Moisés Correia - Camutanga - PE	0	Ligado	0v	Parado	-7.4074 -35.2756
22/04/2024 05:37:21	Avenida Moisés Correia - Camutanga - PE	0	Ligado	0v	Parado	-7.4074 -35.2756
22/04/2024 05:38:01	Avenida Moisés Correia - Camutanga - PE	0	Ligado	0v	Parado	-7.4074 -35.2756

22/04/2024 05:38:41	Avenida Moisés Correia - Camutanga - PE	0	Ligado	0v	Parado	-7.4074 -35.2756
22/04/2024 05:39:21	Avenida Moisés Correia - Camutanga - PE	0	Ligado	0v	Parado	-7.4074 -35.2756
22/04/2024 05:40:01	Avenida Moisés Correia - Camutanga - PE	0	Ligado	0v	Parado	-7.4074 -35.2756
22/04/2024 05:40:41	Avenida Moisés Correia - Camutanga - PE	0	Ligado	0v	Parado	-7.4074 -35.2756
22/04/2024 05:41:21	Avenida Moisés Correia - Camutanga - PE	0	Ligado	0v	Parado	-7.4074 -35.2756
22/04/2024 05:41:28						
22/04/2024 05:46:21	Avenida Moisés Correia - Camutanga - PE	0	Desligado	0v	Parado	-7.4074 -35.2756
22/04/2024 05:51:21	Avenida Moisés Correia - Camutanga - PE	0	Desligado	0v	Parado	-7.4074 -35.2756
22/04/2024 05:56:21	Avenida Moisés Correia - Camutanga - PE	0	Desligado	0v	Parado	-7.4074 -35.2756
22/04/2024 06:01:21	Avenida Moisés Correia - Camutanga - PE	0	Desligado	0v	Parado	-7.4074 -35.2756
22/04/2024 06:06:21	Avenida Moisés Correia - Camutanga - PE	0	Desligado	0v	Parado	-7.4074 -35.2756
22/04/2024 06:11:21	Avenida Moisés Correia - Camutanga - PE	0	Desligado	0v	Parado	-7.4074 -35.2756
22/04/2024 06:15:50	Avenida Moisés Correia - Camutanga - PE	0	Desligado	0v	Parado	-7.4074 -35.2756
22/04/2024 06:15:55						
22/04/2024 06:16:31	Avenida Moisés Correia - Camutanga - PE	0	Ligado	0v	Parado	-7.4074 -35.2756
22/04/2024 06:17:11	Avenida Moisés Correia - Camutanga - PE	0	Ligado	0v	Parado	-7.4074 -35.2756
22/04/2024 06:17:51	Avenida Moisés Correia - Camutanga - PE	0	Ligado	0v	Parado	-7.4074 -35.2756
22/04/2024 06:18:31	Avenida Moisés Correia - Camutanga - PE	0	Ligado	0v	Parado	-7.4074 -35.2756
22/04/2024 06:19:11	Avenida Moisés Correia - Camutanga - PE	0	Ligado	0v	Parado	-7.4074 -35.2756
22/04/2024 06:19:51	Avenida Moisés Correia - Camutanga - PE	0	Ligado	0v	Parado	-7.4074 -35.2756
22/04/2024 06:20:31	Avenida Moisés Correia - Camutanga - PE	0	Ligado	0v	Parado	-7.4074 -35.2756
22/04/2024 06:21:11	Avenida Moisés Correia - Camutanga - PE	0	Ligado	0v	Parado	-7.4074 -35.2756

22/04/2024 06:21:51	Avenida Moisés Correia - Camutanga - PE	0	Ligado	0v	Parado	-7.4074 -35.2756
22/04/2024 06:22:31	Avenida Moisés Correia - Camutanga - PE	0	Ligado	0v	Parado	-7.4074 -35.2756
22/04/2024 06:23:11	Avenida Moisés Correia - Camutanga - PE	0	Ligado	0v	Parado	-7.4074 -35.2756
22/04/2024 06:23:51	Avenida Moisés Correia - Camutanga - PE	0	Ligado	0v	Parado	-7.4074 -35.2756
22/04/2024 06:24:31	Avenida Moisés Correia - Camutanga - PE	0	Ligado	0v	Parado	-7.4074 -35.2756
22/04/2024 06:25:11	Avenida Moisés Correia - Camutanga - PE	0	Ligado	0v	Parado	-7.4074 -35.2756
22/04/2024 06:25:51	Avenida Moisés Correia - Camutanga - PE	0	Ligado	0v	Parado	-7.4074 -35.2756
22/04/2024 06:26:31	Avenida Moisés Correia - Camutanga - PE	0	Ligado	0v	Parado	-7.4074 -35.2756
22/04/2024 06:27:11	Avenida Moisés Correia - Camutanga - PE	0	Ligado	0v	Parado	-7.4074 -35.2756
22/04/2024 06:27:51	Avenida Moisés Correia - Camutanga - PE	0	Ligado	0v	Parado	-7.4074 -35.2756
22/04/2024 06:28:31	Avenida Moisés Correia - Camutanga - PE	0	Ligado	0v	Parado	-7.4074 -35.2756
22/04/2024 06:29:11	Avenida Moisés Correia - Camutanga - PE	0	Ligado	0v	Parado	-7.4074 -35.2756
22/04/2024 06:29:51	Avenida Moisés Correia - Camutanga - PE	0	Ligado	0v	Parado	-7.4074 -35.2756
22/04/2024 06:30:31	Avenida Moisés Correia - Camutanga - PE	0	Ligado	0v	Parado	-7.4074 -35.2756
22/04/2024 06:31:11	Avenida Moisés Correia - Camutanga - PE	0	Ligado	0v	Parado	-7.4074 -35.2756
22/04/2024 06:31:51	Avenida Moisés Correia - Camutanga - PE	0	Ligado	0v	Parado	-7.4074 -35.2756
22/04/2024 06:32:31	Avenida Moisés Correia - Camutanga - PE	10	Ligado	0v	73 metros	-7.4080 -35.2753
22/04/2024 06:33:11	Travessa José Batista - Camutanga - PE	0	Ligado	0v	89 metros	-7.4087 -35.2750
22/04/2024 06:33:51	Avenida Moisés Correia - Camutanga - PE	11	Ligado	0v	69 metros	-7.4093 -35.2748
22/04/2024 06:34:31	Avenida Moisés Correia - Camutanga - PE	0	Ligado	0v	110 metros	-7.4102 -35.2743
22/04/2024 06:35:11	Avenida Moisés Correia - Camutanga - PE	0	Ligado	0v	Parado	-7.4102 -35.2743
22/04/2024 06:35:51	Rua Juscelino Kubitschek - Camutanga - PE	0	Ligado	0v	98 metros	-7.4100 -35.2735

22/04/2024 06:36:31	Rua Juscelino Kubitschek - Camutanga - PE	0	Ligado	0v	Parado	-7.4100 -35.2735
22/04/2024 06:37:11	Rua Agamenon Magalhães - Camutanga - PE	0	Ligado	0v	98 metros	-7.4093 -35.2729
22/04/2024 06:37:22	Rua Agamenon Magalhães - Camutanga - PE	10	Ligado	0v	Parado	-7.4093 -35.2729
22/04/2024 06:37:51	Avenida Doutor Simplício Tavares de Melo - Camutanga - PE	11	Ligado	0v	82 metros	-7.4087 -35.2733
22/04/2024 06:38:31	Avenida Doutor Simplício Tavares de Melo - Camutanga - PE	0	Ligado	0v	58 metros	-7.4086 -35.2738
22/04/2024 06:39:11	Avenida Doutor Simplício Tavares de Melo - Camutanga - PE	0	Ligado	0v	Parado	-7.4086 -35.2738
22/04/2024 06:39:51	Avenida Presidente Getúlio Vargas, 240 - Camutanga - PE	0	Ligado	0v	66 metros	-7.4082 -35.2742
22/04/2024 06:40:31	Avenida Presidente Getúlio Vargas, 240 - Camutanga - PE	11	Ligado	0v	165 metros	-7.4069 -35.2749
22/04/2024 06:40:50	Rua Joaquim Nabuco - Camutanga - PE	15	Ligado	0v	72 metros	-7.4071 -35.2755
22/04/2024 06:41:11	Rua Joaquim Nabuco - Camutanga - PE	0	Ligado	0v	Parado	-7.4071 -35.2755
22/04/2024 06:41:51	Avenida Moisés Correia - Camutanga - PE	18	Ligado	0v	125 metros	-7.4062 -35.2762
22/04/2024 06:42:31	Avenida Moisés Correia - Camutanga - PE	0	Ligado	0v	65 metros	-7.4057 -35.2765
22/04/2024 06:42:50	Avenida Moisés Correia - Camutanga - PE	12	Ligado	0v	Parado	-7.4057 -35.2765
22/04/2024 06:43:11	Avenida Pedro de Albuquerque Uchôa - Camutanga - PE	19	Ligado	0v	93 metros	-7.4054 -35.2757
22/04/2024 06:43:51	Avenida Monsenhor Júlio Maria - Camutanga - PE	0	Ligado	0v	130 metros	-7.4051 -35.2746
22/04/2024 06:44:06	Avenida Monsenhor Júlio Maria - Camutanga - PE	13	Ligado	0v	Parado	-7.4051 -35.2746
22/04/2024 06:44:31	Avenida Pedro de Albuquerque Uchôa - Camutanga - PE	11	Ligado	0v	116 metros	-7.4046 -35.2737
22/04/2024 06:45:11	Rua Santa Cruz - Camutanga - PE	10	Ligado	0v	95 metros	-7.4051 -35.2730
22/04/2024 06:45:52	Rua Santa Cruz - Camutanga - PE	0	Ligado	0v	Parado	-7.4051 -35.2730
22/04/2024 06:46:32	Rua Santa Cruz - Camutanga - PE	13	Ligado	0v	Parado	-7.4051 -35.2730
22/04/2024 06:47:12	Rua Santa Cruz - Camutanga - PE	16	Ligado	0v	207 metros	-7.4066 -35.2718
22/04/2024 06:47:52	Rua Santa Cruz - Camutanga - PE	10	Ligado	0v	74 metros	-7.4070 -35.2713

22/04/2024 06:48:32	Rua Santa Cruz - Camutanga - PE	25	Ligado	0v	252 metros	-7.4084 -35.2695
22/04/2024 06:49:12	Rua Santa Cruz - Camutanga - PE	19	Ligado	0v	260 metros	-7.4101 -35.2679
22/04/2024 06:49:52	Rua Santa Cruz - Camutanga - PE	36	Ligado	0v	255 metros	-7.4117 -35.2663
22/04/2024 06:50:32	Rua Santa Cruz - Camutanga - PE	47	Ligado	0v	505 metros	-7.4150 -35.2632
22/04/2024 06:50:52	Rodovia Pe Oitenta e Dois - Camutanga - PE	32	Ligado	0v	239 metros	-7.4160 -35.2612
22/04/2024 06:51:12	Rodovia PE-082 - Camutanga - PE	23	Ligado	0v	128 metros	-7.4169 -35.2606
22/04/2024 06:51:48	Rodovia PE-082 - Camutanga - PE	33	Ligado	0v	278 metros	-7.4191 -35.2594
22/04/2024 06:52:32	Rodovia PE-082 - Camutanga - PE	26	Ligado	0v	321 metros	-7.4219 -35.2587
22/04/2024 06:52:57	Rodovia PE-082 - Camutanga - PE	40	Ligado	0v	172 metros	-7.4234 -35.2581
22/04/2024 06:53:12	Rodovia PE-082 - Camutanga - PE	41	Ligado	0v	172 metros	-7.4247 -35.2573
22/04/2024 06:53:40	Rodovia PE-082 - Camutanga - PE	15	Ligado	0v	244 metros	-7.4266 -35.2562
22/04/2024 06:53:52	Rodovia PE-082 - Camutanga - PE	27	Ligado	0v	80 metros	-7.4272 -35.2560
22/04/2024 06:54:32	Rodovia PE-082 - Camutanga - PE	46	Ligado	0v	415 metros	-7.4307 -35.2545
22/04/2024 06:55:12	Rodovia PE-082 - Ferreiros - PE	60	Ligado	0v	661 metros	-7.4360 -35.2518
22/04/2024 06:55:52	Rodovia PE-082 - Ferreiros - PE	55	Ligado	0v	593 metros	-7.4410 -35.2501
22/04/2024 06:56:20	Rodovia PE-082 - Ferreiros - PE	48	Ligado	0v	425 metros	-7.4448 -35.2498
22/04/2024 06:56:32	Rodovia PE-082 - Ferreiros - PE	36	Ligado	0v	146 metros	-7.4461 -35.2499
22/04/2024 06:57:12	Rodovia PE-082 - Ferreiros - PE	25	Ligado	0v	362 metros	-7.4492 -35.2510
22/04/2024 06:57:52	Rodovia PE-082 - Ferreiros - PE	49	Ligado	0v	416 metros	-7.4527 -35.2523
22/04/2024 06:58:07	Rodovia PE-082 - Ferreiros - PE	36	Ligado	0v	182 metros	-7.4541 -35.2531
22/04/2024 06:58:32	Rodovia PE-082 - Ferreiros - PE	37	Ligado	0v	204 metros	-7.4553 -35.2545
22/04/2024 06:59:12	Rodovia PE-082 - Ferreiros - PE	58	Ligado	0v	531 metros	-7.4582 -35.2583


22/04/2024 06:59:52	Rodovia PE-082 - Ferreiros - PE	52	Ligado	0v	611 metros	-7.4615 -35.2627
22/04/2024 07:00:32	Rodovia PE-082 - Ferreiros - PE	55	Ligado	0v	612 metros	-7.4649 -35.2671
22/04/2024 07:01:12	Rodovia PE-082 - Ferreiros - PE	55	Ligado	0v	617 metros	-7.4682 -35.2715
22/04/2024 07:01:52	Rodovia PE-082 - Ferreiros - PE	13	Ligado	0v	468 metros	-7.4708 -35.2749
22/04/2024 07:02:32	Rodovia PE-082 - Ferreiros - PE	38	Ligado	0v	267 metros	-7.4724 -35.2767
22/04/2024 07:03:12	Rodovia PE-082 - Ferreiros - PE	53	Ligado	0v	579 metros	-7.4759 -35.2806
22/04/2024 07:03:52	Rodovia PE-082 - Ferreiros - PE	54	Ligado	0v	586 metros	-7.4793 -35.2846
22/04/2024 07:04:32	Rodovia PE-082 - Ferreiros - PE	72	Ligado	0v	749 metros	-7.4838 -35.2896
22/04/2024 07:05:12	Rodovia PE-082 - Ferreiros - PE	67	Ligado	0v	763 metros	-7.4883 -35.2949
22/04/2024 07:05:29	Rodovia PE-082 - Ferreiros - PE	68	Ligado	0v	314 metros	-7.4906 -35.2965
22/04/2024 07:05:51	Rodovia PE-082 - Ferreiros - PE	17	Ligado	0v	299 metros	-7.4932 -35.2971
22/04/2024 07:06:32	Rodovia PE-082 - Mocs - Ferreiros - PE	24	Ligado	0v	266 metros	-7.4955 -35.2976
22/04/2024 07:07:12	Rodovia PE-082 - Mocs - Ferreiros - PE	31	Ligado	0v	320 metros	-7.4984 -35.2981
22/04/2024 07:07:34	Rodovia PE-082 - Mocs - Ferreiros - PE	26	Ligado	0v	199 metros	-7.5001 -35.2985
22/04/2024 07:07:52	Rodovia PE-082 - Mocs - Timbaúba - PE	24	Ligado	0v	91 metros	-7.5009 -35.2986
22/04/2024 07:08:32	Rodovia PE-082 - Mocs - Timbaúba - PE	36	Ligado	0v	426 metros	-7.5046 -35.2996
22/04/2024 07:09:12	Rodovia PE-082 - Mocs - Timbaúba - PE	43	Ligado	0v	425 metros	-7.5080 -35.3013
22/04/2024 07:09:52	Rodovia PE-082 - Mocs - Timbaúba - PE	34	Ligado	0v	422 metros	-7.5115 -35.3027
22/04/2024 07:10:19	Rodovia PE-082 - Mocs - Timbaúba - PE	20	Ligado	0v	163 metros	-7.5129 -35.3031
22/04/2024 07:10:32	Rua Coronel Claudino - Mocs - Timbaúba - PE	28	Ligado	0v	92 metros	-7.5134 -35.3038
22/04/2024 07:10:58	Rua Coronel Claudino - Mocs - Timbaúba - PE	19	Ligado	0v	169 metros	-7.5139 -35.3052
22/04/2024 07:11:08	Rua Coronel Claudino - Mocs - Timbaúba - PE	22	Ligado	0v	53 metros	-7.5140 -35.3057


22/04/2024 07:11:26	Rua Coronel Claudino - Mocs - Timbaúba - PE	12	Ligado	0v	84 metros	-7.5140 -35.3065
22/04/2024 07:11:36	Rua Coronel Claudino - Mocs - Timbaúba - PE	21	Ligado	0v	Parado	-7.5140 -35.3065
22/04/2024 07:11:50	Rua Quinze de Novembro - Mocs - Timbaúba - PE	10	Ligado	0v	104 metros	-7.5140 -35.3074
22/04/2024 07:12:06	Rua Quinze de Novembro - Mocs - Timbaúba - PE	14	Ligado	0v	Parado	-7.5140 -35.3074
22/04/2024 07:12:32	Rua Doutor Geraldo Ferreira Lima - Mocs - Timbaúba - PE	13	Ligado	0v	168 metros	-7.5152 -35.3083
22/04/2024 07:12:43	Rua Doutor Geraldo Ferreira Lima - Mocs - Timbaúba - PE	14	Ligado	0v	Parado	-7.5152 -35.3083
22/04/2024 07:12:53	Rua Wilson Neves Calabria - Mocs - Timbaúba - PE	10	Ligado	0v	71 metros	-7.5151 -35.3089
22/04/2024 07:13:12	Travessa Sete de Setembro - Mocs - Timbaúba - PE	10	Ligado	0v	68 metros	-7.5149 -35.3095
22/04/2024 07:13:52	Rua Manoel Xavier de Andrade - Mocs - Timbaúba - PE	0	Ligado	0v	72 metros	-7.5152 -35.3101
22/04/2024 07:14:32	Rua Manoel Xavier de Andrade - Mocs - Timbaúba - PE	0	Ligado	0v	Parado	-7.5152 -35.3101
22/04/2024 07:15:12	Rua Manoel Xavier de Andrade - Mocs - Timbaúba - PE	0	Ligado	0v	Parado	-7.5152 -35.3101
22/04/2024 07:15:52	Rua Manoel Xavier de Andrade - Mocs - Timbaúba - PE	0	Ligado	0v	Parado	-7.5152 -35.3101
22/04/2024 07:16:32	Rua Manoel Xavier de Andrade - Mocs - Timbaúba - PE	0	Ligado	0v	Parado	-7.5152 -35.3101
22/04/2024 07:17:12	Rua Manoel Xavier de Andrade - Mocs - Timbaúba - PE	0	Ligado	0v	Parado	-7.5152 -35.3101
22/04/2024 07:17:52	Rua Manoel Xavier de Andrade - Mocs - Timbaúba - PE	0	Ligado	0v	Parado	-7.5152 -35.3101
22/04/2024 07:18:32	Rua Manoel Xavier de Andrade - Mocs - Timbaúba - PE	0	Ligado	0v	Parado	-7.5152 -35.3101
22/04/2024 07:19:12	Rua Manoel Xavier de Andrade - Mocs - Timbaúba - PE	0	Ligado	0v	Parado	-7.5152 -35.3101
22/04/2024 07:19:52	Rua Manoel Xavier de Andrade - Mocs - Timbaúba - PE	0	Ligado	0v	Parado	-7.5152 -35.3101
22/04/2024 07:20:32	Rua Manoel Xavier de Andrade - Mocs - Timbaúba - PE	0	Ligado	0v	Parado	-7.5152 -35.3101
22/04/2024 07:21:12	Rua Manoel Xavier de Andrade - Mocs - Timbaúba - PE	0	Ligado	0v	Parado	-7.5152 -35.3101
22/04/2024 07:21:52	Rua Irma Albertine - Mocs - Timbaúba - PE	11	Ligado	0v	63 metros	-7.5157 -35.3103
22/04/2024 07:22:32	Rua Irma Albertine - Mocs - Timbaúba - PE	10	Ligado	0v	119 metros	-7.5166 -35.3097

22/04/2024 07:23:12	Rua Doutor Geraldo Ferreira Lima - Mocs - Timbaúba - PE	14	Ligado	0v	76 metros	-7.5161 -35.3091
22/04/2024 07:23:40	Rua Doutor Geraldo Ferreira Lima - Mocs - Timbaúba - PE	16	Ligado	0v	118 metros	-7.5154 -35.3084
22/04/2024 07:23:52	Rua Doutor Geraldo Ferreira Lima - Mocs - Timbaúba - PE	13	Ligado	0v	53 metros	-7.5150 -35.3081
22/04/2024 07:24:16	Rua Doutor Geraldo Ferreira Lima - Mocs - Timbaúba - PE	12	Ligado	0v	86 metros	-7.5144 -35.3076
22/04/2024 07:24:32	Rua Doutor Geraldo Ferreira Lima - Mocs - Timbaúba - PE	0	Ligado	0v	Parado	-7.5144 -35.3076
22/04/2024 07:24:42	Rua Coronel Claudino - Mocs - Timbaúba - PE	11	Ligado	0v	57 metros	-7.5141 -35.3072
22/04/2024 07:25:13	Rua Coronel Claudino - Mocs - Timbaúba - PE	11	Ligado	0v	52 metros	-7.5141 -35.3068
22/04/2024 07:25:38	Rua Coronel Claudino - Mocs - Timbaúba - PE	20	Ligado	0v	113 metros	-7.5140 -35.3058
22/04/2024 07:25:53	Rua Coronel Claudino - Mocs - Timbaúba - PE	22	Ligado	0v	101 metros	-7.5138 -35.3049
22/04/2024 07:26:09	Rua Coronel Claudino - Mocs - Timbaúba - PE	25	Ligado	0v	102 metros	-7.5135 -35.3040
22/04/2024 07:26:20	Rua Coronel Claudino - Mocs - Timbaúba - PE	16	Ligado	0v	73 metros	-7.5132 -35.3034
22/04/2024 07:26:33	Rua Coronel Claudino - Mocs - Timbaúba - PE	0	Ligado	0v	Parado	-7.5132 -35.3034
22/04/2024 07:27:13	Rua Coronel Claudino - Mocs - Timbaúba - PE	14	Ligado	0v	Parado	-7.5132 -35.3034
22/04/2024 07:27:53	Rodovia PE-082 - Mocs - Timbaúba - PE	31	Ligado	0v	285 metros	-7.5108 -35.3025
22/04/2024 07:28:33	Rodovia PE-082 - Mocs - Timbaúba - PE	47	Ligado	0v	451 metros	-7.5071 -35.3008
22/04/2024 07:29:13	Rodovia PE-082 - Mocs - Timbaúba - PE	43	Ligado	0v	495 metros	-7.5031 -35.2990
22/04/2024 07:29:53	Rodovia PE-082 - Mocs - Ferreiros - PE	20	Ligado	0v	351 metros	-7.5000 -35.2984
22/04/2024 07:30:08	Rodovia PE-082 - Mocs - Ferreiros - PE	12	Ligado	0v	76 metros	-7.4993 -35.2983
22/04/2024 07:30:33	Rodovia PE-082 - Mocs - Ferreiros - PE	0	Ligado	0v	Parado	-7.4993 -35.2983
22/04/2024 07:31:13	Rodovia PE-082 - Mocs - Ferreiros - PE	0	Ligado	0v	Parado	-7.4993 -35.2983
22/04/2024 07:31:53	Rodovia PE-082 - Mocs - Ferreiros - PE	0	Ligado	0v	Parado	-7.4993 -35.2983
22/04/2024 07:32:33	Rodovia PE-082 - Mocs - Ferreiros - PE	0	Ligado	0v	Parado	-7.4993 -35.2983

22/04/2024 07:33:13	Rodovia PE-082 - Mocs - Ferreiros - PE	0	Ligado	0v	Parado	-7.4993 -35.2983
22/04/2024 07:33:53	Rodovia PE-082 - Mocs - Ferreiros - PE	0	Ligado	0v	Parado	-7.4993 -35.2983
22/04/2024 07:34:33	Rodovia PE-082 - Mocs - Ferreiros - PE	0	Ligado	0v	Parado	-7.4993 -35.2983
22/04/2024 07:35:13	Rodovia PE-082 - Mocs - Ferreiros - PE	0	Ligado	0v	Parado	-7.4993 -35.2983
22/04/2024 07:35:53	Rodovia PE-082 - Mocs - Ferreiros - PE	0	Ligado	0v	Parado	-7.4993 -35.2983
22/04/2024 07:36:33	Rodovia PE-082 - Mocs - Timbaúba - PE	31	Ligado	0v	174 metros	-7.4978 -35.2980
22/04/2024 07:36:47	Rodovia PE-082 - Mocs - Timbaúba - PE	24	Ligado	0v	108 metros	-7.4968 -35.2978
22/04/2024 07:37:13	Rodovia PE-082 - Mocs - Ferreiros - PE	0	Ligado	0v	199 metros	-7.4951 -35.2974
22/04/2024 07:37:53	Rodovia PE-082 - Ferreiros - PE	24	Ligado	0v	270 metros	-7.4927 -35.2970
22/04/2024 07:38:20	Rodovia PE-082 - Ferreiros - PE	57	Ligado	0v	337 metros	-7.4898 -35.2961
22/04/2024 07:38:30	Rodovia PE-082 - Ferreiros - PE	60	Ligado	0v	163 metros	-7.4887 -35.2952
22/04/2024 07:39:13	Rodovia PE-082 - Ferreiros - PE	66	Ligado	0v	792 metros	-7.4840 -35.2898
22/04/2024 07:39:53	Rodovia PE-082 - Ferreiros - PE	65	Ligado	0v	751 metros	-7.4795 -35.2847
22/04/2024 07:40:33	Rodovia PE-082 - Ferreiros - PE	57	Ligado	0v	693 metros	-7.4754 -35.2800
22/04/2024 07:41:13	Rodovia PE-082 - Ferreiros - PE	41	Ligado	0v	575 metros	-7.4720 -35.2761
22/04/2024 07:41:53	Rodovia PE-082 - Ferreiros - PE	18	Ligado	0v	222 metros	-7.4707 -35.2746
22/04/2024 07:42:33	Rodovia PE-082 - Ferreiros - PE	31	Ligado	0v	363 metros	-7.4686 -35.2720
22/04/2024 07:43:13	Rodovia PE-082 - Ferreiros - PE	40	Ligado	0v	339 metros	-7.4668 -35.2696
22/04/2024 07:43:53	Rodovia PE-082 - Ferreiros - PE	49	Ligado	0v	589 metros	-7.4636 -35.2653
22/04/2024 07:44:33	Rodovia PE-082 - Ferreiros - PE	60	Ligado	0v	590 metros	-7.4604 -35.2611
22/04/2024 07:45:13	Rodovia PE-082 - Ferreiros - PE	53	Ligado	0v	605 metros	-7.4571 -35.2567
22/04/2024 07:45:53	Rodovia PE-082 - Ferreiros - PE	47	Ligado	0v	559 metros	-7.4539 -35.2528

22/04/2024 07:46:33	Ferreiros - PE	34	Ligado	0v	512 metros	-7.4496 -35.2511
22/04/2024 07:47:11	Rodovia PE-082 - Ferreiros - PE	20	Ligado	0v	247 metros	-7.4476 -35.2503
22/04/2024 07:47:53	Rodovia PE-082 - Ferreiros - PE	13	Ligado	0v	89 metros	-7.4468 -35.2500
22/04/2024 07:48:20	Rodovia PE-082 - Ferreiros - PE	35	Ligado	0v	179 metros	-7.4452 -35.2498
22/04/2024 07:48:33	Rodovia PE-082 - Ferreiros - PE	37	Ligado	0v	126 metros	-7.4441 -35.2498
22/04/2024 07:48:44	Rodovia PE-082 - Ferreiros - PE	14	Ligado	0v	107 metros	-7.4432 -35.2499
22/04/2024 07:49:13	Rodovia PE-082 - Ferreiros - PE	23	Ligado	0v	57 metros	-7.4427 -35.2500
22/04/2024 07:49:53	Rodovia PE-082 - Ferreiros - PE	50	Ligado	0v	460 metros	-7.4386 -35.2505
22/04/2024 07:50:33	Rodovia PE-082 - Ferreiros - PE	67	Ligado	0v	711 metros	-7.4329 -35.2534
22/04/2024 07:51:13	Rodovia PE-082 - Camutanga - PE	47	Ligado	0v	672 metros	-7.4274 -35.2559
22/04/2024 07:51:53	Rodovia PE-082 - Camutanga - PE	48	Ligado	0v	386 metros	-7.4243 -35.2575
22/04/2024 07:53:14	Rodovia PE-082 - Camutanga - PE	31	Ligado	0v	744 metros	-7.4180 -35.2599
22/04/2024 07:53:54	Rodovia PE-082 - Camutanga - PE	20	Ligado	0v	248 metros	-7.4161 -35.2610
22/04/2024 07:54:25	Rua Santa Cruz - Camutanga - PE	10	Ligado	0v	68 metros	-7.4156 -35.2614
22/04/2024 07:54:47	Rua Santa Cruz - Camutanga - PE	37	Ligado	0v	157 metros	-7.4153 -35.2627
22/04/2024 07:55:14	Rua Santa Cruz - Camutanga - PE	47	Ligado	0v	325 metros	-7.4132 -35.2648
22/04/2024 07:55:54	Rua Santa Cruz - Camutanga - PE	21	Ligado	0v	412 metros	-7.4106 -35.2674
22/04/2024 07:56:34	Rua Santa Cruz - Camutanga - PE	14	Ligado	0v	271 metros	-7.4089 -35.2691
22/04/2024 07:57:14	Rua Santa Cruz - Camutanga - PE	26	Ligado	0v	252 metros	-7.4074 -35.2708
22/04/2024 07:57:28	Avenida Doutor Simplício Tavares de Melo - Camutanga - PE	10	Ligado	0v	78 metros	-7.4070 -35.2714
22/04/2024 07:57:54	Avenida Doutor Simplício Tavares de Melo - Camutanga - PE	19	Ligado	0v	113 metros	-7.4078 -35.2719
22/04/2024 07:58:23	Avenida Doutor Simplício Tavares de Melo - Camutanga - PE	13	Ligado	0v	118 metros	-7.4087 -35.2725

22/04/2024 07:58:34	Avenida Doutor Simplício Tavares de Melo - Camutanga - PE	0	Ligado	0v	Parado	-7.4087 -35.2725
22/04/2024 07:59:06	Avenida Doutor Simplício Tavares de Melo - Camutanga - PE	12	Ligado	0v	138 metros	-7.4087 -35.2737
22/04/2024 07:59:27	Avenida Presidente Getúlio Vargas, 240 - Camutanga - PE	10	Ligado	0v	78 metros	-7.4082 -35.2742
22/04/2024 07:59:54	Avenida Presidente Getúlio Vargas, 240 - Camutanga - PE	19	Ligado	0v	129 metros	-7.4072 -35.2747
22/04/2024 08:00:05	Avenida Presidente Getúlio Vargas, 240 - Camutanga - PE	12	Ligado	0v	Parado	-7.4072 -35.2747
22/04/2024 08:00:16	Rua Joaquim Nabuco - Camutanga - PE	15	Ligado	0v	65 metros	-7.4069 -35.2753
22/04/2024 08:00:34	Avenida Moisés Correia - Camutanga - PE	10	Ligado	0v	57 metros	-7.4073 -35.2757
22/04/2024 08:01:14	Avenida Moisés Correia - Camutanga - PE	0	Ligado	0v	60 metros	-7.4077 -35.2754
22/04/2024 08:01:54	Avenida Moisés Correia - Camutanga - PE	0	Ligado	0v	Parado	-7.4077 -35.2754
22/04/2024 08:02:34	Avenida Moisés Correia - Camutanga - PE	0	Ligado	0v	Parado	-7.4077 -35.2754
22/04/2024 08:03:14	Avenida Moisés Correia - Camutanga - PE	0	Ligado	0v	Parado	-7.4077 -35.2754
22/04/2024 08:03:54	Avenida Moisés Correia - Camutanga - PE	0	Ligado	0v	Parado	-7.4077 -35.2754
22/04/2024 08:04:34	Avenida Moisés Correia - Camutanga - PE	0	Ligado	0v	Parado	-7.4077 -35.2754
22/04/2024 08:05:15	Avenida Moisés Correia - Camutanga - PE	0	Ligado	0v	Parado	-7.4077 -35.2754
22/04/2024 08:05:55	Avenida Moisés Correia - Camutanga - PE	0	Ligado	0v	Parado	-7.4077 -35.2754
22/04/2024 08:07:01						
22/04/2024 08:12:00	Avenida Moisés Correia - Camutanga - PE	0	Desligado	0v	Parado	-7.4077 -35.2754
22/04/2024 08:17:00	Avenida Moisés Correia - Camutanga - PE	0	Desligado	0v	Parado	-7.4077 -35.2754
22/04/2024 08:22:00	Avenida Moisés Correia - Camutanga - PE	0	Desligado	0v	Parado	-7.4077 -35.2754
22/04/2024 08:27:00	Avenida Moisés Correia - Camutanga - PE	0	Desligado	0v	Parado	-7.4077 -35.2754
22/04/2024 08:32:00	Avenida Moisés Correia - Camutanga - PE	0	Desligado	0v	Parado	-7.4077 -35.2754
22/04/2024 08:37:00	Avenida Moisés Correia - Camutanga - PE	0	Desligado	0v	Parado	-7.4077 -35.2754

22/04/2024 10:32:00	Avenida Moisés Correia - Camutanga - PE	0	Desligado	0v	Parado	-7.4077 -35.2754
22/04/2024 10:37:00	Avenida Moisés Correia - Camutanga - PE	0	Desligado	0v	Parado	-7.4077 -35.2754
22/04/2024 10:42:00	Avenida Moisés Correia - Camutanga - PE	0	Desligado	0v	Parado	-7.4077 -35.2754
22/04/2024 10:47:00	Avenida Moisés Correia - Camutanga - PE	0	Desligado	0v	Parado	-7.4077 -35.2754
22/04/2024 10:52:00	Avenida Moisés Correia - Camutanga - PE	0	Desligado	0v	Parado	-7.4077 -35.2754
22/04/2024 10:57:00	Avenida Moisés Correia - Camutanga - PE	0	Desligado	0v	Parado	-7.4077 -35.2754
22/04/2024 11:02:00	Avenida Moisés Correia - Camutanga - PE	0	Desligado	0v	Parado	-7.4077 -35.2754
22/04/2024 11:07:00	Avenida Moisés Correia - Camutanga - PE	0	Desligado	0v	Parado	-7.4077 -35.2754
22/04/2024 11:11:48	Avenida Moisés Correia - Camutanga - PE	0	Desligado	0v	Parado	-7.4077 -35.2754
22/04/2024 11:11:56						
22/04/2024 11:12:32	Avenida Moisés Correia - Camutanga - PE	0	Ligado	0v	Parado	-7.4077 -35.2754
22/04/2024 11:13:12	Avenida Moisés Correia - Camutanga - PE	0	Ligado	0v	Parado	-7.4077 -35.2754
22/04/2024 11:13:52	Avenida Moisés Correia - Camutanga - PE	0	Ligado	0v	Parado	-7.4077 -35.2754
22/04/2024 11:14:32	Avenida Moisés Correia - Camutanga - PE	0	Ligado	0v	Parado	-7.4077 -35.2754
22/04/2024 11:15:12	Avenida Moisés Correia - Camutanga - PE	0	Ligado	0v	Parado	-7.4077 -35.2754
22/04/2024 11:15:52	Avenida Moisés Correia - Camutanga - PE	0	Ligado	0v	Parado	-7.4077 -35.2754
22/04/2024 11:16:00						
22/04/2024 11:20:52	Avenida Moisés Correia - Camutanga - PE	0	Desligado	0v	Parado	-7.4077 -35.2754
22/04/2024 11:25:52	Avenida Moisés Correia - Camutanga - PE	0	Desligado	0v	Parado	-7.4077 -35.2754
22/04/2024 11:30:52	Avenida Moisés Correia - Camutanga - PE	0	Desligado	0v	Parado	-7.4077 -35.2754
22/04/2024 11:35:52	Avenida Moisés Correia - Camutanga - PE	0	Desligado	0v	Parado	-7.4077 -35.2754
22/04/2024 11:40:52	Avenida Moisés Correia - Camutanga - PE	0	Desligado	0v	Parado	-7.4077 -35.2754

22/04/2024 11:41:07								
22/04/2024 11:41:33	Avenida Moisés Correia - Camutanga - PE	0	Ligado	0v	Parado	-7.4077 -35.2754		
22/04/2024 11:42:13	Avenida Moisés Correia - Camutanga - PE	0	Ligado	0v	Parado	-7.4077 -35.2754		
22/04/2024 11:42:53	Avenida Moisés Correia - Camutanga - PE	0	Ligado	0v	Parado	-7.4077 -35.2754		
22/04/2024 11:43:28	Avenida Moisés Correia - Camutanga - PE	12	Ligado	0v	Parado	-7.4077 -35.2754		
22/04/2024 11:43:50	Avenida Moisés Correia - Camutanga - PE	11	Ligado	0v	125 metros	-7.4087 -35.2748		
22/04/2024 11:44:13	Travessa José Batista - Camutanga - PE	0	Ligado	0v	81 metros	-7.4083 -35.2742		
22/04/2024 11:44:26	Travessa José Batista - Camutanga - PE	13	Ligado	0v	Parado	-7.4083 -35.2742		
22/04/2024 11:44:53	Avenida Doutor Simplício Tavares de Melo - Camutanga - PE	11	Ligado	0v	123 metros	-7.4087 -35.2732		
22/04/2024 11:45:09	Avenida Doutor Simplício Tavares de Melo - Camutanga - PE	17	Ligado	0v	Parado	-7.4087 -35.2732		
22/04/2024 11:45:19	Avenida Doutor Simplício Tavares de Melo - Camutanga - PE	18	Ligado	0v	77 metros	-7.4087 -35.2725		
22/04/2024 11:45:33	Avenida Doutor Simplício Tavares de Melo - Camutanga - PE	18	Ligado	0v	61 metros	-7.4083 -35.2722		
22/04/2024 11:46:13	Avenida Doutor Simplício Tavares de Melo - Camutanga - PE	0	Ligado	0v	Parado	-7.4083 -35.2722		
22/04/2024 11:46:53	Avenida Doutor Simplício Tavares de Melo - Camutanga - PE	0	Ligado	0v	Parado	-7.4083 -35.2722		
22/04/2024 11:47:33	Avenida Doutor Simplício Tavares de Melo - Camutanga - PE	0	Ligado	0v	Parado	-7.4083 -35.2722		
22/04/2024 11:48:07	Avenida Doutor Simplício Tavares de Melo - Camutanga - PE	25	Ligado	0v	68 metros	-7.4077 -35.2719		
22/04/2024 11:48:25	Avenida Doutor Simplício Tavares de Melo - Camutanga - PE	13	Ligado	0v	89 metros	-7.4071 -35.2715		
22/04/2024 11:48:35	Avenida Doutor Simplício Tavares de Melo - Camutanga - PE	21	Ligado	0v	Parado	-7.4071 -35.2715		
22/04/2024 11:48:53	Rua Santa Cruz - Camutanga - PE	12	Ligado	0v	200 metros	-7.4080 -35.2700		
22/04/2024 11:49:33	Rua Santa Cruz - Camutanga - PE	27	Ligado	0v	168 metros	-7.4091 -35.2689		
22/04/2024 11:50:13	Camutanga - PE	10	Ligado	0v	264 metros	-7.4108 -35.2672		
22/04/2024 11:50:53	Rua Santa Cruz - Camutanga - PE	47	Ligado	0v	424 metros	-7.4135 -35.2645		

22/04/2024 11:51:13	Rua Santa Cruz - Camutanga - PE	56	Ligado	0v	280 metros	-7.4153 -35.2628
22/04/2024 11:51:33	Rua Santa Cruz - Camutanga - PE	0	Ligado	0v	154 metros	-7.4158 -35.2615
22/04/2024 11:51:45	Rua Santa Cruz - Camutanga - PE	14	Ligado	0v	Parado	-7.4158 -35.2615
22/04/2024 11:52:13	Rodovia PE-082 - Camutanga - PE	20	Ligado	0v	180 metros	-7.4171 -35.2605
22/04/2024 11:53:47	Rodovia PE-082 - Camutanga - PE	44	Ligado	0v	742 metros	-7.4233 -35.2581
22/04/2024 11:54:23	Rodovia PE-082 - Camutanga - PE	11	Ligado	0v	403 metros	-7.4264 -35.2562
22/04/2024 11:55:07	Rodovia PE-082 - Camutanga - PE	58	Ligado	0v	435 metros	-7.4300 -35.2548
22/04/2024 11:55:47	Rodovia PE-082 - Ferreiros - PE	60	Ligado	0v	705 metros	-7.4357 -35.2519
22/04/2024 11:56:18	Rodovia PE-082 - Ferreiros - PE	39	Ligado	0v	455 metros	-7.4394 -35.2502
22/04/2024 11:57:07	Rodovia PE-082 - Ferreiros - PE	13	Ligado	0v	235 metros	-7.4415 -35.2500
22/04/2024 11:57:29	Rodovia PE-082 - Ferreiros - PE	21	Ligado	0v	82 metros	-7.4422 -35.2500
22/04/2024 11:57:47	Rodovia PE-082 - Ferreiros - PE	36	Ligado	0v	155 metros	-7.4436 -35.2499
22/04/2024 11:58:15	Rodovia PE-082 - Ferreiros - PE	32	Ligado	0v	275 metros	-7.4461 -35.2498
22/04/2024 11:58:27	Rodovia PE-082 - Ferreiros - PE	21	Ligado	0v	95 metros	-7.4469 -35.2501
22/04/2024 11:59:07	Rodovia PE-082 - Ferreiros - PE	29	Ligado	0v	317 metros	-7.4495 -35.2511
22/04/2024 11:59:46	Rodovia PE-082 - Ferreiros - PE	37	Ligado	0v	463 metros	-7.4534 -35.2526
22/04/2024 11:59:58	Rodovia PE-082 - Ferreiros - PE	40	Ligado	0v	133 metros	-7.4544 -35.2533
22/04/2024 12:00:27	Rodovia PE-082 - Ferreiros - PE	56	Ligado	0v	383 metros	-7.4565 -35.2560
22/04/2024 12:01:07	Rodovia PE-082 - Ferreiros - PE	67	Ligado	0v	733 metros	-7.4605 -35.2613
22/04/2024 12:01:47	Rodovia PE-082 - Ferreiros - PE	58	Ligado	0v	680 metros	-7.4642 -35.2662
22/04/2024 12:02:27	Rodovia PE-082 - Ferreiros - PE	65	Ligado	0v	708 metros	-7.4680 -35.2713
22/04/2024 12:03:07	Rodovia PE-082 - Ferreiros - PE	11	Ligado	0v	491 metros	-7.4708 -35.2748

22/04/2024 12:03:47	Rodovia PE-082 - Ferreiros - PE	51	Ligado	0v	823 metros	-7.4727 -35.2770
22/04/2024 12:04:27	Rodovia PE-082 - Ferreiros - PE	67	Ligado	0v	651 metros	-7.4766 -35.2814
22/04/2024 12:05:07	Rodovia PE-082 - Ferreiros - PE	66	Ligado	0v	759 metros	-7.4811 -35.2866
22/04/2024 12:05:48	Rodovia PE-082 - Ferreiros - PE	70	Ligado	0v	786 metros	-7.4858 -35.2919
22/04/2024 12:06:21	Rodovia PE-082 - Ferreiros - PE	68	Ligado	0v	635 metros	-7.4898 -35.2961
22/04/2024 12:07:08	Rodovia PE-082 - Mocs - Ferreiros - PE	33	Ligado	0v	596 metros	-7.4949 -35.2974
22/04/2024 12:07:18	Rodovia PE-082 - Mocs - Ferreiros - PE	19	Ligado	0v	55 metros	-7.4954 -35.2976
22/04/2024 12:07:48	Rodovia PE-082 - Mocs - Ferreiros - PE	0	Ligado	0v	Parado	-7.4954 -35.2976
22/04/2024 12:08:28	Rodovia PE-082 - Mocs - Ferreiros - PE	0	Ligado	0v	Parado	-7.4954 -35.2976
22/04/2024 12:09:08	Rodovia PE-082 - Mocs - Ferreiros - PE	0	Ligado	0v	Parado	-7.4954 -35.2976
22/04/2024 12:09:48	Rodovia PE-082 - Mocs - Ferreiros - PE	0	Ligado	0v	Parado	-7.4954 -35.2976
22/04/2024 12:10:28	Rodovia PE-082 - Mocs - Ferreiros - PE	0	Ligado	0v	Parado	-7.4954 -35.2976
22/04/2024 12:11:08	Rodovia PE-082 - Mocs - Ferreiros - PE	0	Ligado	0v	Parado	-7.4954 -35.2976
22/04/2024 12:11:48	Rodovia PE-082 - Mocs - Ferreiros - PE	0	Ligado	0v	Parado	-7.4954 -35.2976
22/04/2024 12:12:28	Rodovia PE-082 - Mocs - Ferreiros - PE	0	Ligado	0v	Parado	-7.4954 -35.2976
22/04/2024 12:13:08	Rodovia PE-082 - Mocs - Ferreiros - PE	0	Ligado	0v	Parado	-7.4954 -35.2976
22/04/2024 12:13:48	Rodovia PE-082 - Mocs - Ferreiros - PE	0	Ligado	0v	Parado	-7.4954 -35.2976
22/04/2024 12:14:28	Rodovia PE-082 - Mocs - Ferreiros - PE	0	Ligado	0v	Parado	-7.4954 -35.2976
22/04/2024 12:15:08	Rodovia PE-082 - Mocs - Ferreiros - PE	0	Ligado	0v	Parado	-7.4954 -35.2976
22/04/2024 12:15:48	Rodovia PE-082 - Mocs - Ferreiros - PE	0	Ligado	0v	Parado	-7.4954 -35.2976
22/04/2024 12:16:28	Rodovia PE-082 - Mocs - Ferreiros - PE	0	Ligado	0v	Parado	-7.4954 -35.2976
22/04/2024 12:17:08	Rodovia PE-082 - Mocs - Ferreiros - PE	0	Ligado	0v	Parado	-7.4954 -35.2976

22/04/2024 12:17:48	Rodovia PE-082 - Mocs - Ferreiros - PE	0	Ligado	0v	Parado	-7.4954 -35.2976
22/04/2024 12:18:28	Rodovia PE-082 - Mocs - Ferreiros - PE	0	Ligado	0v	Parado	-7.4954 -35.2976
22/04/2024 12:19:08	Rodovia PE-082 - Mocs - Ferreiros - PE	0	Ligado	0v	Parado	-7.4954 -35.2976
22/04/2024 12:19:48	Rodovia PE-082 - Mocs - Ferreiros - PE	0	Ligado	0v	Parado	-7.4954 -35.2976
22/04/2024 12:20:28	Rodovia PE-082 - Mocs - Ferreiros - PE	0	Ligado	0v	Parado	-7.4954 -35.2976
22/04/2024 12:21:05	Rua Luiz Marinho Falcão - Timbaúba - PE	16	Ligado	0v	70 metros	-7.4958 -35.2980
22/04/2024 12:21:48	Rua Santa Augusta - Timbaúba - PE	0	Ligado	0v	134 metros	-7.4955 -35.2992
22/04/2024 12:22:28	Rua Luiz Marinho Falcão - Timbaúba - PE	20	Ligado	0v	125 metros	-7.4953 -35.3003
22/04/2024 12:22:44	Rua Luiz Marinho Falcão, 5 - Timbaúba - PE	11	Ligado	0v	64 metros	-7.4952 -35.3009
22/04/2024 12:23:08	Rua Luiz Marinho Falcão, 5 - Timbaúba - PE	0	Ligado	0v	89 metros	-7.4952 -35.3017
22/04/2024 12:23:48	Rua Luiz Marinho Falcão, 5 - Timbaúba - PE	0	Ligado	0v	Parado	-7.4952 -35.3017
22/04/2024 12:24:28	Rua Luiz Marinho Falcão, 5 - Timbaúba - PE	0	Ligado	0v	Parado	-7.4952 -35.3017
22/04/2024 12:25:08	Rua Luiz Marinho Falcão, 5 - Timbaúba - PE	0	Ligado	0v	Parado	-7.4952 -35.3017
22/04/2024 12:25:48	Rua Luiz Marinho Falcão, 5 - Timbaúba - PE	0	Ligado	0v	Parado	-7.4952 -35.3017
22/04/2024 12:26:28	Rua Luiz Marinho Falcão, 5 - Timbaúba - PE	0	Ligado	0v	Parado	-7.4952 -35.3017
22/04/2024 12:27:08	Rua Luiz Marinho Falcão, 5 - Timbaúba - PE	0	Ligado	0v	Parado	-7.4952 -35.3017
22/04/2024 12:27:48	Rua Luiz Marinho Falcão, 5 - Timbaúba - PE	0	Ligado	0v	Parado	-7.4952 -35.3017
22/04/2024 12:28:28	Rua Luiz Marinho Falcão, 5 - Timbaúba - PE	0	Ligado	0v	51 metros	-7.4953 -35.3021
22/04/2024 12:29:08	Rua Luiz Marinho Falcão, 5 - Timbaúba - PE	20	Ligado	0v	136 metros	-7.4953 -35.3034
22/04/2024 12:29:48	Rua Luiz Marinho Falcão - Timbaúba - PE	23	Ligado	0v	229 metros	-7.4961 -35.3053
22/04/2024 12:30:28	Rua Luiz Marinho Falcão - Timbaúba - PE	10	Ligado	0v	283 metros	-7.4979 -35.3071
22/04/2024 12:30:53	Rua Luiz Marinho Falcão - Timbaúba - PE	17	Ligado	0v	101 metros	-7.4984 -35.3077

22/04/2024 12:31:08	Rua Luiz Marinho Falcão - Timbaúba - PE	14	Ligado	0v	59 metros	-7.4987 -35.3082
22/04/2024 12:31:39	Rua Luiz Marinho Falcão - Timbaúba - PE	17	Ligado	0v	178 metros	-7.4994 -35.3096
22/04/2024 12:32:15	Rua Luiz Marinho Falcão - Timbaúba - PE	23	Ligado	0v	186 metros	-7.5004 -35.3110
22/04/2024 12:32:28	Rua Luiz Marinho Falcão - Timbaúba - PE	10	Ligado	0v	79 metros	-7.5010 -35.3114
22/04/2024 12:33:08	Rua Luiz marinho falcão - Timbaúba - PE	23	Ligado	0v	101 metros	-7.5017 -35.3120
22/04/2024 12:33:18	Rua Luiz marinho falcão - Timbaúba - PE	21	Ligado	0v	71 metros	-7.5022 -35.3124
22/04/2024 12:33:44	Rua Luiz marinho falcão - Timbaúba - PE	21	Ligado	0v	168 metros	-7.5034 -35.3133
22/04/2024 12:34:28	Rua Luiz marinho falcão - Mocs - Timbaúba - PE	26	Ligado	0v	267 metros	-7.5056 -35.3142
22/04/2024 12:35:04	Rua Vinte e Um de Fevereiro - Mocs - Timbaúba - PE	20	Ligado	0v	167 metros	-7.5071 -35.3144
22/04/2024 12:35:16	Rua Vinte e Um de Fevereiro - Mocs - Timbaúba - PE	12	Ligado	0v	Parado	-7.5071 -35.3144
22/04/2024 12:35:33	Rua Vinte e Um de Fevereiro - Mocs - Timbaúba - PE	19	Ligado	0v	106 metros	-7.5078 -35.3151
22/04/2024 12:35:48	Rua Vinte e Um de Fevereiro - Mocs - Timbaúba - PE	14	Ligado	0v	72 metros	-7.5081 -35.3156
22/04/2024 12:36:09	Rua Miguel Arcanjo - Mocs - Timbaúba - PE	12	Ligado	0v	68 metros	-7.5087 -35.3155
22/04/2024 12:36:28	Rua Jose do Patrocinio - Mocs - Timbaúba - PE	16	Ligado	0v	99 metros	-7.5092 -35.3162
22/04/2024 12:36:44	Rua Jose do Patrocinio - Mocs - Timbaúba - PE	13	Ligado	0v	64 metros	-7.5095 -35.3167
22/04/2024 12:37:08	Rua Jose do Patrocinio - Mocs - Timbaúba - PE	16	Ligado	0v	73 metros	-7.5099 -35.3173
22/04/2024 12:37:39	Praça João Pessoa - Araruna - Timbaúba - PE	13	Ligado	0v	62 metros	-7.5103 -35.3176
22/04/2024 12:38:12	Rua Marechal Dantas Barreto - Araruna - Timbaúba - PE	13	Ligado	0v	70 metros	-7.5106 -35.3182
22/04/2024 12:38:28	Rua Marechal Dantas Barreto - Araruna - Timbaúba - PE	27	Ligado	0v	88 metros	-7.5113 -35.3179
22/04/2024 12:38:41	Rua Marechal Dantas Barreto - Araruna - Timbaúba - PE	14	Ligado	0v	86 metros	-7.5120 -35.3176
22/04/2024 12:39:08	Rua Marechal Dantas Barreto - Araruna - Timbaúba - PE	0	Ligado	0v	Parado	-7.5120 -35.3176
22/04/2024 12:39:48	Rua Marechal Dantas Barreto - Araruna - Timbaúba - PE	0	Ligado	0v	Parado	-7.5120 -35.3176


22/04/2024 12:40:28	Rua Marechal Dantas Barreto - Araruna - Timbaúba - PE	21	Ligado	0v	223 metros	-7.5139 -35.3168
22/04/2024 12:41:08	Rua Maciel Pinheiro - Mocs - Timbaúba - PE	0	Ligado	0v	258 metros	-7.5143 -35.3145
22/04/2024 12:41:43	Rua Maciel Pinheiro - Mocs - Timbaúba - PE	11	Ligado	0v	129 metros	-7.5145 -35.3134
22/04/2024 12:42:03	Rua Maciel Pinheiro - Mocs - Timbaúba - PE	25	Ligado	0v	94 metros	-7.5146 -35.3125
22/04/2024 12:42:28	Travessa Barão de Lucena - Mocs - Timbaúba - PE	0	Ligado	0v	100 metros	-7.5151 -35.3118
22/04/2024 12:43:08	Travessa Barão de Lucena - Mocs - Timbaúba - PE	0	Ligado	0v	Parado	-7.5151 -35.3118
22/04/2024 12:43:48	Travessa Barão de Lucena - Mocs - Timbaúba - PE	0	Ligado	0v	Parado	-7.5151 -35.3118
22/04/2024 12:43:58	Rua Sete de Setembro - Mocs - Timbaúba - PE	10	Ligado	0v	57 metros	-7.5149 -35.3114
22/04/2024 12:44:28	Rua Sete de Setembro - Mocs - Timbaúba - PE	26	Ligado	0v	181 metros	-7.5141 -35.3099
22/04/2024 12:44:41	Rua Quinze de Novembro - Mocs - Timbaúba - PE	15	Ligado	0v	89 metros	-7.5137 -35.3092
22/04/2024 12:44:53	Rua Quinze de Novembro - Mocs - Timbaúba - PE	18	Ligado	0v	63 metros	-7.5137 -35.3086
22/04/2024 12:45:09	Rua Quinze de Novembro - Mocs - Timbaúba - PE	25	Ligado	0v	110 metros	-7.5139 -35.3077
22/04/2024 12:45:46	Rua Coronel Claudino - Mocs - Timbaúba - PE	21	Ligado	0v	207 metros	-7.5140 -35.3058
22/04/2024 12:46:10	Rua Coronel Claudino - Mocs - Timbaúba - PE	34	Ligado	0v	185 metros	-7.5136 -35.3042
22/04/2024 12:46:25	Rua Coronel Claudino - Mocs - Timbaúba - PE	16	Ligado	0v	100 metros	-7.5132 -35.3034
22/04/2024 12:46:53	Rua Coronel Claudino - Mocs - Timbaúba - PE	10	Ligado	0v	Parado	-7.5132 -35.3034
22/04/2024 12:47:09	Rodovia PE-082 - Mocs - Timbaúba - PE	22	Ligado	0v	119 metros	-7.5123 -35.3029
22/04/2024 12:47:32	Rodovia PE-082 - Mocs - Timbaúba - PE	15	Ligado	0v	144 metros	-7.5110 -35.3025
22/04/2024 12:47:49	Rodovia PE-082 - Mocs - Timbaúba - PE	21	Ligado	0v	110 metros	-7.5101 -35.3022
22/04/2024 12:48:29	Rodovia PE-082 - Mocs - Timbaúba - PE	53	Ligado	0v	421 metros	-7.5067 -35.3006
22/04/2024 12:48:59	Rodovia PE-082 - Mocs - Timbaúba - PE	51	Ligado	0v	392 metros	-7.5035 -35.2991
22/04/2024 12:49:09	Rodovia PE-082 - Mocs - Timbaúba - PE	48	Ligado	0v	144 metros	-7.5022 -35.2989

22/04/2024 12:49:49	Rodovia PE-082 - Mocs - Ferreiros - PE	37	Ligado	0v	395 metros	-7.4987 -35.2982
22/04/2024 12:50:29	Rodovia PE-082 - Mocs - Ferreiros - PE	24	Ligado	0v	440 metros	-7.4949 -35.2974
22/04/2024 12:51:09	Rodovia PE-082 - Ferreiros - PE	44	Ligado	0v	364 metros	-7.4917 -35.2968
22/04/2024 12:51:23	Rodovia PE-082 - Ferreiros - PE	55	Ligado	0v	200 metros	-7.4900 -35.2962
22/04/2024 12:51:33	Rodovia PE-082 - Ferreiros - PE	59	Ligado	0v	160 metros	-7.4888 -35.2954
22/04/2024 12:51:49	Rodovia PE-082 - Ferreiros - PE	69	Ligado	0v	299 metros	-7.4870 -35.2934
22/04/2024 12:52:29	Rodovia PE-082 - Ferreiros - PE	70	Ligado	0v	770 metros	-7.4824 -35.2881
22/04/2024 12:53:09	Rodovia PE-082 - Ferreiros - PE	71	Ligado	0v	754 metros	-7.4780 -35.2830
22/04/2024 12:53:49	Rodovia PE-082 - Ferreiros - PE	61	Ligado	0v	752 metros	-7.4735 -35.2779
22/04/2024 12:54:29	Rodovia PE-082 - Ferreiros - PE	25	Ligado	0v	417 metros	-7.4710 -35.2751
22/04/2024 12:55:09	Rodovia PE-082 - Ferreiros - PE	47	Ligado	0v	356 metros	-7.4690 -35.2726
22/04/2024 12:55:49	Rodovia PE-082 - Ferreiros - PE	69	Ligado	0v	665 metros	-7.4654 -35.2678
22/04/2024 12:56:29	Rodovia PE-082 - Ferreiros - PE	71	Ligado	0v	771 metros	-7.4612 -35.2622
22/04/2024 12:57:04	Rodovia PE-082 - Ferreiros - PE	43	Ligado	0v	497 metros	-7.4585 -35.2587
22/04/2024 12:57:49	Rodovia PE-082 - Ferreiros - PE	56	Ligado	0v	682 metros	-7.4548 -35.2537
22/04/2024 12:58:03	Rodovia PE-082 - Ferreiros - PE	57	Ligado	0v	205 metros	-7.4534 -35.2525
22/04/2024 12:58:29	Rodovia PE-082 - Ferreiros - PE	47	Ligado	0v	413 metros	-7.4499 -35.2512
22/04/2024 12:59:09	Rodovia PE-082 - Ferreiros - PE	0	Ligado	0v	308 metros	-7.4473 -35.2502
22/04/2024 12:59:49	Rodovia PE-082 - Ferreiros - PE	26	Ligado	0v	105 metros	-7.4464 -35.2499
22/04/2024 12:59:59	Rodovia PE-082 - Ferreiros - PE	34	Ligado	0v	84 metros	-7.4457 -35.2498
22/04/2024 13:00:29	Rodovia PE-082 - Ferreiros - PE	61	Ligado	0v	408 metros	-7.4420 -35.2500
22/04/2024 13:00:46	Rodovia PE-082 - Ferreiros - PE	56	Ligado	0v	292 metros	-7.4394 -35.2502

22/04/2024 13:01:09	Rodovia PE-082 - Ferreiros - PE	68	Ligado	0v	372 metros	-7.4364 -35.2515
22/04/2024 13:01:49	Rodovia PE-082 - Camutanga - PE	71	Ligado	0v	794 metros	-7.4300 -35.2548
22/04/2024 13:02:20	Rodovia PE-082 - Camutanga - PE	14	Ligado	0v	449 metros	-7.4263 -35.2563
22/04/2024 13:04:12	Rodovia PE-082 - Camutanga - PE	15	Ligado	0v	785 metros	-7.4198 -35.2592
22/04/2024 13:04:46	Rodovia PE-082 - Camutanga - PE	18	Ligado	0v	58 metros	-7.4193 -35.2593
22/04/2024 13:04:59	Rodovia PE-082 - Camutanga - PE	40	Ligado	0v	119 metros	-7.4183 -35.2597
22/04/2024 13:05:30	Rodovia PE-082 - Camutanga - PE	18	Ligado	0v	229 metros	-7.4166 -35.2608
22/04/2024 13:05:48	Rodovia Pe Oitenta e Dois - Camutanga - PE	20	Ligado	0v	121 metros	-7.4157 -35.2613
22/04/2024 13:06:07	Rua Santa Cruz - Camutanga - PE	44	Ligado	0v	184 metros	-7.4152 -35.2629
22/04/2024 13:06:50	Rua Santa Cruz - Camutanga - PE	44	Ligado	0v	611 metros	-7.4112 -35.2667
22/04/2024 13:07:30	Rua Santa Cruz - Camutanga - PE	0	Ligado	0v	208 metros	-7.4099 -35.2680
22/04/2024 13:08:10	Rua Santa Cruz - Camutanga - PE	25	Ligado	0v	212 metros	-7.4085 -35.2694
22/04/2024 13:08:50	Rua Santa Cruz - Camutanga - PE	0	Ligado	0v	298 metros	-7.4069 -35.2715
22/04/2024 13:09:30	Rua Santa Cruz - Camutanga - PE	0	Ligado	0v	Parado	-7.4069 -35.2715
22/04/2024 13:09:47	Rua Santa Cruz - Camutanga - PE	10	Ligado	0v	Parado	-7.4069 -35.2715
22/04/2024 13:10:10	Rua Santa Cruz - Camutanga - PE	14	Ligado	0v	96 metros	-7.4062 -35.2721
22/04/2024 13:10:50	Rua Santa Cruz - Camutanga - PE	0	Ligado	0v	137 metros	-7.4053 -35.2729
22/04/2024 13:11:30	Rua Santa Cruz - Camutanga - PE	19	Ligado	0v	70 metros	-7.4048 -35.2732
22/04/2024 13:11:46	Rua Santa Cruz - Camutanga - PE	12	Ligado	0v	Parado	-7.4048 -35.2732
22/04/2024 13:12:10	Avenida Pedro de Albuquerque Uchôa - Camutanga - PE	14	Ligado	0v	58 metros	-7.4047 -35.2738
22/04/2024 13:12:50	Avenida Pedro de Albuquerque Uchôa - Camutanga - PE	0	Ligado	0v	126 metros	-7.4052 -35.2748
22/04/2024 13:13:30	Avenida Pedro de Albuquerque Uchôa - Camutanga - PE	0	Ligado	0v	163 metros	-7.4055 -35.2762

22/04/2024 13:14:04	Avenida Pedro de Albuquerque Uchôa - Camutanga - PE	12	Ligado	0v	54 metros	-7.4057 -35.2767
22/04/2024 13:14:50	Avenida Moisés Correia - Camutanga - PE	0	Ligado	0v	188 metros	-7.4072 -35.2759
22/04/2024 13:15:30	Avenida Moisés Correia - Camutanga - PE	0	Ligado	0v	Parado	-7.4072 -35.2759
22/04/2024 13:16:10	Avenida Moisés Correia - Camutanga - PE	0	Ligado	0v	190 metros	-7.4087 -35.2751
22/04/2024 13:16:50	Avenida Moisés Correia - Camutanga - PE	0	Ligado	0v	Parado	-7.4087 -35.2751
22/04/2024 13:17:27	Avenida Moisés Correia - Camutanga - PE	11	Ligado	0v	200 metros	-7.4103 -35.2743
22/04/2024 13:18:10	Rua Juscelino Kubitschek - Camutanga - PE	0	Ligado	0v	66 metros	-7.4101 -35.2737
22/04/2024 13:18:50	Rua Agamenon Magalhães - Camutanga - PE	0	Ligado	0v	111 metros	-7.4096 -35.2728
22/04/2024 13:19:10	Rua Agamenon Magalhães - Camutanga - PE	15	Ligado	0v	66 metros	-7.4090 -35.2730
22/04/2024 13:19:30	Rua Agamenon Magalhães - Camutanga - PE	0	Ligado	0v	Parado	-7.4090 -35.2730
22/04/2024 13:19:41	Rua Agamenon Magalhães - Camutanga - PE	15	Ligado	0v	Parado	-7.4090 -35.2730
22/04/2024 13:19:59	Avenida Presidente Getúlio Vargas - Camutanga - PE	11	Ligado	0v	110 metros	-7.4087 -35.2739
22/04/2024 13:20:10	Avenida Presidente Getúlio Vargas - Camutanga - PE	0	Ligado	0v	Parado	-7.4087 -35.2739
22/04/2024 13:20:50	Avenida Presidente Getúlio Vargas, 240 - Camutanga - PE	23	Ligado	0v	173 metros	-7.4073 -35.2747
22/04/2024 13:21:03	Rua Joaquim Nabuco - Camutanga - PE	13	Ligado	0v	66 metros	-7.4068 -35.2750
22/04/2024 13:21:30	Rua Joaquim Nabuco - Camutanga - PE	0	Ligado	0v	92 metros	-7.4072 -35.2757
22/04/2024 13:22:10	Rua Joaquim Nabuco - Camutanga - PE	0	Ligado	0v	Parado	-7.4072 -35.2757
22/04/2024 13:22:50	Rua Joaquim Nabuco - Camutanga - PE	0	Ligado	0v	Parado	-7.4072 -35.2757
22/04/2024 13:23:50						
22/04/2024 13:24:29	Rua Joaquim Nabuco - Camutanga - PE	0	Desligado	0v	Parado	-7.4072 -35.2757
22/04/2024 13:25:09	Rua Joaquim Nabuco - Camutanga - PE	0	Desligado	0v	Parado	-7.4072 -35.2757
22/04/2024 13:25:49	Rua Joaquim Nabuco - Camutanga - PE	0	Desligado	0v	Parado	-7.4072 -35.2757

22/04/2024 13:26:20	Rua Joaquim Nabuco - Camutanga - PE	0	Desligado	0v	Parado	-7.4072 -35.2757
22/04/2024 13:30:49	Rua Joaquim Nabuco - Camutanga - PE	0	Desligado	0v	Parado	-7.4072 -35.2757
22/04/2024 13:42:38	Rua Joaquim Nabuco - Camutanga - PE	0	Desligado	0v	Parado	-7.4072 -35.2757
22/04/2024 13:47:38	Rua Joaquim Nabuco - Camutanga - PE	0	Desligado	0v	Parado	-7.4072 -35.2757
22/04/2024 13:52:38	Rua Joaquim Nabuco - Camutanga - PE	0	Desligado	0v	Parado	-7.4072 -35.2757
22/04/2024 13:57:38	Rua Joaquim Nabuco - Camutanga - PE	0	Desligado	0v	Parado	-7.4072 -35.2757
22/04/2024 14:02:38	Rua Joaquim Nabuco - Camutanga - PE	0	Desligado	0v	Parado	-7.4072 -35.2757
22/04/2024 14:07:38	Rua Joaquim Nabuco - Camutanga - PE	0	Desligado	0v	Parado	-7.4072 -35.2757
22/04/2024 14:12:38	Rua Joaquim Nabuco - Camutanga - PE	0	Desligado	0v	Parado	-7.4072 -35.2757
22/04/2024 14:17:38	Rua Joaquim Nabuco - Camutanga - PE	0	Desligado	0v	Parado	-7.4072 -35.2757
22/04/2024 14:22:38	Rua Joaquim Nabuco - Camutanga - PE	0	Desligado	0v	Parado	-7.4072 -35.2757
22/04/2024 14:27:38	Rua Joaquim Nabuco - Camutanga - PE	0	Desligado	0v	Parado	-7.4072 -35.2757
22/04/2024 14:32:38	Rua Joaquim Nabuco - Camutanga - PE	0	Desligado	0v	Parado	-7.4072 -35.2757
22/04/2024 14:37:38	Rua Joaquim Nabuco - Camutanga - PE	0	Desligado	0v	Parado	-7.4072 -35.2757
22/04/2024 14:42:38	Rua Joaquim Nabuco - Camutanga - PE	0	Desligado	0v	Parado	-7.4072 -35.2757
22/04/2024 14:47:38	Rua Joaquim Nabuco - Camutanga - PE	0	Desligado	0v	Parado	-7.4072 -35.2757
22/04/2024 14:52:38	Rua Joaquim Nabuco - Camutanga - PE	0	Desligado	0v	Parado	-7.4072 -35.2757
22/04/2024 14:57:38	Rua Joaquim Nabuco - Camutanga - PE	0	Desligado	0v	Parado	-7.4072 -35.2757
22/04/2024 15:02:38	Rua Joaquim Nabuco - Camutanga - PE	0	Desligado	0v	Parado	-7.4072 -35.2757
22/04/2024 15:07:38	Rua Joaquim Nabuco - Camutanga - PE	0	Desligado	0v	Parado	-7.4072 -35.2757
22/04/2024 15:12:38	Rua Joaquim Nabuco - Camutanga - PE	0	Desligado	0v	Parado	-7.4072 -35.2757
22/04/2024 15:17:38	Rua Joaquim Nabuco - Camutanga - PE	0	Desligado	0v	Parado	-7.4072 -35.2757

22/04/2024 15:22:38	Rua Joaquim Nabuco - Camutanga - PE	0	Desligado	0v	Parado	-7.4072 -35.2757
22/04/2024 15:27:38	Rua Joaquim Nabuco - Camutanga - PE	0	Desligado	0v	Parado	-7.4072 -35.2757
22/04/2024 15:32:38	Rua Joaquim Nabuco - Camutanga - PE	0	Desligado	0v	Parado	-7.4072 -35.2757
22/04/2024 15:37:38	Rua Joaquim Nabuco - Camutanga - PE	0	Desligado	0v	Parado	-7.4072 -35.2757
22/04/2024 15:42:38	Rua Joaquim Nabuco - Camutanga - PE	0	Desligado	0v	Parado	-7.4072 -35.2757
22/04/2024 15:47:38	Rua Joaquim Nabuco - Camutanga - PE	0	Desligado	0v	Parado	-7.4072 -35.2757
22/04/2024 15:51:33	Rua Joaquim Nabuco - Camutanga - PE	0	Desligado	0v	Parado	-7.4072 -35.2757
22/04/2024 15:51:42						
22/04/2024 15:52:18	Rua Joaquim Nabuco - Camutanga - PE	0	Ligado	0v	Parado	-7.4072 -35.2757
22/04/2024 15:52:58	Rua Joaquim Nabuco - Camutanga - PE	0	Ligado	0v	Parado	-7.4072 -35.2757
22/04/2024 15:53:38	Rua Joaquim Nabuco - Camutanga - PE	0	Ligado	0v	Parado	-7.4072 -35.2757
22/04/2024 15:54:18	Rua Joaquim Nabuco - Camutanga - PE	0	Ligado	0v	Parado	-7.4072 -35.2757
22/04/2024 15:54:58	Rua Joaquim Nabuco - Camutanga - PE	0	Ligado	0v	Parado	-7.4072 -35.2757
22/04/2024 15:55:38	Rua Joaquim Nabuco - Camutanga - PE	0	Ligado	0v	Parado	-7.4072 -35.2757
22/04/2024 15:56:18	Rua Joaquim Nabuco - Camutanga - PE	0	Ligado	0v	Parado	-7.4072 -35.2757
22/04/2024 15:56:58	Rua Joaquim Nabuco - Camutanga - PE	0	Ligado	0v	Parado	-7.4072 -35.2757
22/04/2024 15:57:38	Rua Joaquim Nabuco - Camutanga - PE	0	Ligado	0v	Parado	-7.4072 -35.2757
22/04/2024 15:58:18	Rua Joaquim Nabuco - Camutanga - PE	0	Ligado	0v	Parado	-7.4072 -35.2757
22/04/2024 15:58:58	Rua Joaquim Nabuco - Camutanga - PE	0	Ligado	0v	Parado	-7.4072 -35.2757
22/04/2024 15:59:38	Rua Joaquim Nabuco - Camutanga - PE	0	Ligado	0v	Parado	-7.4072 -35.2757
22/04/2024 16:00:18	Rua Joaquim Nabuco - Camutanga - PE	0	Ligado	0v	Parado	-7.4072 -35.2757
22/04/2024 16:00:58	Avenida Moisés Correia - Camutanga - PE	10	Ligado	0v	174 metros	-7.4086 -35.2749

22/04/2024 16:01:28	Avenida Moisés Correia - Camutanga - PE	12	Ligado	0v	97 metros	-7.4084 -35.2741
22/04/2024 16:01:38	Avenida Moisés Correia - Camutanga - PE	15	Ligado	0v	Parado	-7.4084 -35.2741
22/04/2024 16:02:18	Avenida Doutor Simplício Tavares de Melo - Camutanga - PE	16	Ligado	0v	141 metros	-7.4088 -35.2729
22/04/2024 16:02:29	Avenida Doutor Simplício Tavares de Melo - Camutanga - PE	18	Ligado	0v	Parado	-7.4088 -35.2729
22/04/2024 16:02:58	Avenida Doutor Simplício Tavares de Melo - Camutanga - PE	11	Ligado	0v	209 metros	-7.4074 -35.2717
22/04/2024 16:03:08	Avenida Doutor Simplício Tavares de Melo - Camutanga - PE	20	Ligado	0v	Parado	-7.4074 -35.2717
22/04/2024 16:03:37	Rua Santa Cruz - Camutanga - PE	25	Ligado	0v	232 metros	-7.4082 -35.2697
22/04/2024 16:04:12	Rua Santa Cruz - Camutanga - PE	22	Ligado	0v	266 metros	-7.4099 -35.2681
22/04/2024 16:04:58	Rua Santa Cruz - Camutanga - PE	50	Ligado	0v	402 metros	-7.4125 -35.2655
22/04/2024 16:05:28	Rua Santa Cruz - Camutanga - PE	54	Ligado	0v	423 metros	-7.4153 -35.2629
22/04/2024 16:05:38	Rua Santa Cruz - Camutanga - PE	37	Ligado	0v	149 metros	-7.4158 -35.2617
22/04/2024 16:05:48	Rodovia PE-082 - Camutanga - PE	37	Ligado	0v	90 metros	-7.4162 -35.2610
22/04/2024 16:06:18	Rodovia PE-082 - Camutanga - PE	21	Ligado	0v	220 metros	-7.4179 -35.2600
22/04/2024 16:06:34	Rodovia PE-082 - Camutanga - PE	37	Ligado	0v	145 metros	-7.4191 -35.2594
22/04/2024 16:06:58	Rodovia PE-082 - Camutanga - PE	31	Ligado	0v	198 metros	-7.4208 -35.2589
22/04/2024 16:07:19	Rodovia PE-082 - Camutanga - PE	14	Ligado	0v	171 metros	-7.4223 -35.2585
22/04/2024 16:07:29	Rodovia PE-082 - Camutanga - PE	45	Ligado	0v	251 metros	-7.4230 -35.2583
22/04/2024 16:08:12	Rodovia PE-082 - Camutanga - PE	25	Ligado	0v	477 metros	-7.4266 -35.2561
22/04/2024 16:08:41	Rodovia PE-082 - Camutanga - PE	40	Ligado	0v	272 metros	-7.4290 -35.2553
22/04/2024 16:08:58	Rodovia PE-082 - Camutanga - PE	49	Ligado	0v	221 metros	-7.4307 -35.2545
22/04/2024 16:09:38	Rodovia PE-082 - Ferreiros - PE	52	Ligado	0v	658 metros	-7.4360 -35.2518
22/04/2024 16:10:07	Rodovia PE-082 - Ferreiros - PE	41	Ligado	0v	389 metros	-7.4392 -35.2503

22/04/2024 16:10:18	Ferreiros - PE	41	Ligado	0v	127 metros	-7.4403 -35.2501
22/04/2024 16:10:57	Rodovia PE-082 - Ferreiros - PE	42	Ligado	0v	518 metros	-7.4449 -35.2498
22/04/2024 16:11:14	Rodovia PE-082 - Ferreiros - PE	31	Ligado	0v	164 metros	-7.4464 -35.2499
22/04/2024 16:11:38	Rodovia PE-082 - Ferreiros - PE	0	Ligado	0v	126 metros	-7.4475 -35.2503
22/04/2024 16:12:18	Rodovia PE-082 - Ferreiros - PE	13	Ligado	0v	Parado	-7.4475 -35.2503
22/04/2024 16:12:58	Rodovia PE-082 - Ferreiros - PE	0	Ligado	0v	170 metros	-7.4489 -35.2509
22/04/2024 16:13:38	Rodovia PE-082 - Ferreiros - PE	16	Ligado	0v	Parado	-7.4489 -35.2509
22/04/2024 16:14:18	Rodovia PE-082 - Ferreiros - PE	46	Ligado	0v	470 metros	-7.4528 -35.2523
22/04/2024 16:14:33	Rodovia PE-082 - Ferreiros - PE	42	Ligado	0v	180 metros	-7.4542 -35.2531
22/04/2024 16:14:58	Rodovia PE-082 - Ferreiros - PE	44	Ligado	0v	306 metros	-7.4559 -35.2553
22/04/2024 16:15:38	Rodovia PE-082 - Ferreiros - PE	44	Ligado	0v	544 metros	-7.4589 -35.2592
22/04/2024 16:16:18	Rodovia PE-082 - Ferreiros - PE	48	Ligado	0v	528 metros	-7.4618 -35.2630
22/04/2024 16:16:58	Rodovia PE-082 - Ferreiros - PE	54	Ligado	0v	570 metros	-7.4649 -35.2671
22/04/2024 16:17:38	Rodovia PE-082 - Ferreiros - PE	51	Ligado	0v	599 metros	-7.4681 -35.2714
22/04/2024 16:18:18	Rodovia PE-082 - Ferreiros - PE	19	Ligado	0v	453 metros	-7.4707 -35.2746
22/04/2024 16:18:58	Rodovia PE-082 - Ferreiros - PE	0	Ligado	0v	89 metros	-7.4711 -35.2753
22/04/2024 16:19:38	Rodovia PE-082 - Ferreiros - PE	0	Ligado	0v	Parado	-7.4711 -35.2753
22/04/2024 16:20:18	Rodovia PE-082 - Ferreiros - PE	0	Ligado	0v	Parado	-7.4711 -35.2753
22/04/2024 16:20:58	Rodovia PE-082 - Ferreiros - PE	15	Ligado	0v	80 metros	-7.4717 -35.2758
22/04/2024 16:21:38	Rodovia PE-082 - Ferreiros - PE	53	Ligado	0v	436 metros	-7.4742 -35.2787
22/04/2024 16:22:18	Rodovia PE-082 - Ferreiros - PE	52	Ligado	0v	573 metros	-7.4776 -35.2826
22/04/2024 16:22:58	Rodovia PE-082 - Ferreiros - PE	63	Ligado	0v	641 metros	-7.4814 -35.2870

22/04/2024 16:23:38	Rodovia PE-082 - Ferreiros - PE	59	Ligado	0v	676 metros	-7.4855 -35.2916
22/04/2024 16:24:18	Rodovia PE-082 - Ferreiros - PE	55	Ligado	0v	663 metros	-7.4895 -35.2959
22/04/2024 16:24:58	Rodovia PE-082 - Ferreiros - PE	25	Ligado	0v	468 metros	-7.4936 -35.2971
22/04/2024 16:25:12	Rodovia PE-082 - Ferreiros - PE	37	Ligado	0v	131 metros	-7.4947 -35.2974
22/04/2024 16:25:38	Rodovia PE-082 - Mocs - Ferreiros - PE	27	Ligado	0v	174 metros	-7.4962 -35.2977
22/04/2024 16:26:18	Rodovia PE-082 - Mocs - Ferreiros - PE	22	Ligado	0v	333 metros	-7.4992 -35.2983
22/04/2024 16:26:58	Rodovia PE-082 - Mocs - Ferreiros - PE	12	Ligado	0v	79 metros	-7.4999 -35.2984
22/04/2024 16:27:38	Rodovia PE-082 - Mocs - Timbaúba - PE	36	Ligado	0v	305 metros	-7.5025 -35.2989
22/04/2024 16:28:05	Rodovia PE-082 - Mocs - Timbaúba - PE	14	Ligado	0v	93 metros	-7.5034 -35.2991
22/04/2024 16:28:18	Rodovia PE-082 - Mocs - Timbaúba - PE	31	Ligado	0v	97 metros	-7.5042 -35.2994
22/04/2024 16:28:58	Rodovia PE-082 - Mocs - Timbaúba - PE	43	Ligado	0v	415 metros	-7.5075 -35.3010
22/04/2024 16:29:38	Rodovia PE-082 - Mocs - Timbaúba - PE	36	Ligado	0v	446 metros	-7.5112 -35.3026
22/04/2024 16:30:05	Mocs - Timbaúba - PE	21	Ligado	0v	201 metros	-7.5129 -35.3032
22/04/2024 16:30:17	Rua Coronel Claudino - Mocs - Timbaúba - PE	29	Ligado	0v	100 metros	-7.5135 -35.3039
22/04/2024 16:30:47	Rua Coronel Claudino - Mocs - Timbaúba - PE	23	Ligado	0v	211 metros	-7.5140 -35.3057
22/04/2024 16:30:58	Rua Coronel Claudino - Mocs - Timbaúba - PE	0	Ligado	0v	Parado	-7.5140 -35.3057
22/04/2024 16:31:38	Rua Doutor Geraldo Ferreira Lima - Mocs - Timbaúba - PE	0	Ligado	0v	194 metros	-7.5141 -35.3075
22/04/2024 16:31:51	Rua Doutor Geraldo Ferreira Lima - Mocs - Timbaúba - PE	20	Ligado	0v	56 metros	-7.5145 -35.3076
22/04/2024 16:32:12	Rua Wilson Neves Calabria - Mocs - Timbaúba - PE	15	Ligado	0v	116 metros	-7.5153 -35.3084
22/04/2024 16:32:59	Travessa Sete de Setembro - Mocs - Timbaúba - PE	0	Ligado	0v	173 metros	-7.5148 -35.3098
22/04/2024 16:33:39	Travessa Sete de Setembro - Mocs - Timbaúba - PE	0	Ligado	0v	Parado	-7.5148 -35.3098
22/04/2024 16:34:19	Travessa Sete de Setembro - Mocs - Timbaúba - PE	0	Ligado	0v	Parado	-7.5148 -35.3098


22/04/2024 16:34:59	Travessa Sete de Setembro - Mocs - Timbaúba - PE	0	Ligado	0v	Parado	-7.5148 -35.3098
22/04/2024 16:35:39	Travessa Sete de Setembro - Mocs - Timbaúba - PE	0	Ligado	0v	Parado	-7.5148 -35.3098
22/04/2024 16:36:19	Travessa Sete de Setembro - Mocs - Timbaúba - PE	0	Ligado	0v	Parado	-7.5148 -35.3098
22/04/2024 16:36:59	Travessa Sete de Setembro - Mocs - Timbaúba - PE	0	Ligado	0v	Parado	-7.5148 -35.3098
22/04/2024 16:37:39	Travessa Sete de Setembro - Mocs - Timbaúba - PE	0	Ligado	0v	Parado	-7.5148 -35.3098
22/04/2024 16:38:19	Travessa Sete de Setembro - Mocs - Timbaúba - PE	0	Ligado	0v	Parado	-7.5148 -35.3098
22/04/2024 16:38:59	Travessa Sete de Setembro - Mocs - Timbaúba - PE	0	Ligado	0v	Parado	-7.5148 -35.3098
22/04/2024 16:39:39	Travessa Sete de Setembro - Mocs - Timbaúba - PE	0	Ligado	0v	Parado	-7.5148 -35.3098
22/04/2024 16:40:19	Travessa Sete de Setembro - Mocs - Timbaúba - PE	0	Ligado	0v	Parado	-7.5148 -35.3098
22/04/2024 16:40:59	Travessa Sete de Setembro - Mocs - Timbaúba - PE	0	Ligado	0v	Parado	-7.5148 -35.3098
22/04/2024 16:41:39	Travessa Sete de Setembro - Mocs - Timbaúba - PE	0	Ligado	0v	Parado	-7.5148 -35.3098
22/04/2024 16:42:19	Travessa Sete de Setembro - Mocs - Timbaúba - PE	0	Ligado	0v	Parado	-7.5148 -35.3098
22/04/2024 16:42:59	Travessa Sete de Setembro - Mocs - Timbaúba - PE	0	Ligado	0v	Parado	-7.5148 -35.3098
22/04/2024 16:43:39	Travessa Sete de Setembro - Mocs - Timbaúba - PE	0	Ligado	0v	Parado	-7.5148 -35.3098
22/04/2024 16:44:19	Travessa Sete de Setembro - Mocs - Timbaúba - PE	0	Ligado	0v	Parado	-7.5148 -35.3098
22/04/2024 16:44:59	Travessa Sete de Setembro - Mocs - Timbaúba - PE	0	Ligado	0v	Parado	-7.5148 -35.3098
22/04/2024 16:45:39	Travessa Sete de Setembro - Mocs - Timbaúba - PE	0	Ligado	0v	Parado	-7.5148 -35.3098
22/04/2024 16:46:19	Travessa Sete de Setembro - Mocs - Timbaúba - PE	0	Ligado	0v	Parado	-7.5148 -35.3098
22/04/2024 16:46:59	Travessa Sete de Setembro - Mocs - Timbaúba - PE	0	Ligado	0v	Parado	-7.5148 -35.3098
22/04/2024 16:47:39	Rua Manoel de Albuquerque Galvão - Mocs - Timbaúba - PE	12	Ligado	0v	61 metros	-7.5153 -35.3098
22/04/2024 16:47:59	Rua Manoel de Albuquerque Galvão - Mocs - Timbaúba - PE	11	Ligado	0v	71 metros	-7.5158 -35.3094
22/04/2024 16:48:19	Rua Manoel de Albuquerque Galvão - Mocs - Timbaúba - PE	0	Ligado	0v	Parado	-7.5158 -35.3094

22/04/2024 16:48:59	Rua Wilson Neves Calabria - Mocs - Timbaúba - PE	13	Ligado	0v	124 metros	-7.5153 -35.3084
22/04/2024 16:49:30	Rua Doutor Geraldo Ferreira Lima - Mocs - Timbaúba - PE	15	Ligado	0v	143 metros	-7.5144 -35.3075
22/04/2024 16:49:51	Rua Doutor Geraldo Ferreira Lima - Mocs - Timbaúba - PE	11	Ligado	0v	Parado	-7.5144 -35.3075
22/04/2024 16:50:19	Rua Coronel Claudino - Mocs - Timbaúba - PE	13	Ligado	0v	132 metros	-7.5140 -35.3064
22/04/2024 16:50:38	Rua Coronel Claudino - Mocs - Timbaúba - PE	20	Ligado	0v	77 metros	-7.5140 -35.3057
22/04/2024 16:50:59	Mocs - Timbaúba - PE	16	Ligado	0v	124 metros	-7.5137 -35.3046
22/04/2024 16:51:22	Rua Coronel Claudino - Mocs - Timbaúba - PE	11	Ligado	0v	144 metros	-7.5132 -35.3035
22/04/2024 16:51:39	Rua Coronel Claudino - Mocs - Timbaúba - PE	15	Ligado	0v	Parado	-7.5132 -35.3035
22/04/2024 16:52:19	Rodovia PE-082 - Mocs - Timbaúba - PE	26	Ligado	0v	247 metros	-7.5112 -35.3026
22/04/2024 16:52:59	Rodovia PE-082 - Mocs - Timbaúba - PE	46	Ligado	0v	443 metros	-7.5075 -35.3010
22/04/2024 16:53:39	Rodovia PE-082 - Mocs - Timbaúba - PE	38	Ligado	0v	424 metros	-7.5041 -35.2993
22/04/2024 16:54:19	Rodovia PE-082 - Mocs - Ferreiros - PE	20	Ligado	0v	420 metros	-7.5004 -35.2985
22/04/2024 16:54:59	Rodovia PE-082 - Mocs - Timbaúba - PE	37	Ligado	0v	348 metros	-7.4973 -35.2979
22/04/2024 16:55:39	Rodovia PE-082 - Ferreiros - PE	29	Ligado	0v	308 metros	-7.4946 -35.2973
22/04/2024 16:56:19	Rodovia PE-082 - Ferreiros - PE	45	Ligado	0v	349 metros	-7.4916 -35.2967
22/04/2024 16:56:30	Rodovia PE-082 - Ferreiros - PE	51	Ligado	0v	152 metros	-7.4903 -35.2963
22/04/2024 16:56:41	Rodovia PE-082 - Ferreiros - PE	49	Ligado	0v	159 metros	-7.4891 -35.2956
22/04/2024 16:56:59	Rodovia PE-082 - Ferreiros - PE	57	Ligado	0v	259 metros	-7.4875 -35.2939
22/04/2024 16:57:39	Rodovia PE-082 - Ferreiros - PE	63	Ligado	0v	707 metros	-7.4833 -35.2891
22/04/2024 16:58:19	Rodovia PE-082 - Ferreiros - PE	63	Ligado	0v	727 metros	-7.4790 -35.2841
22/04/2024 16:58:59	Rodovia PE-082 - Ferreiros - PE	45	Ligado	0v	683 metros	-7.4749 -35.2795
22/04/2024 17:00:38	Rodovia PE-082 - Ferreiros - PE	30	Ligado	0v	776 metros	-7.4703 -35.2742

22/04/2024 17:01:18	Rodovia PE-082 - Ferreiros - PE	48	Ligado	0v	470 metros	-7.4677 -35.2709
22/04/2024 17:01:58	Rodovia PE-082 - Ferreiros - PE	47	Ligado	0v	576 metros	-7.4646 -35.2667
22/04/2024 17:02:38	Rodovia PE-082 - Ferreiros - PE	59	Ligado	0v	516 metros	-7.4618 -35.2630
22/04/2024 17:03:18	Rodovia PE-082 - Ferreiros - PE	63	Ligado	0v	724 metros	-7.4578 -35.2578
22/04/2024 17:03:58	Rodovia PE-082 - Ferreiros - PE	46	Ligado	0v	647 metros	-7.4543 -35.2532
22/04/2024 17:04:28	Rodovia PE-082 - Ferreiros - PE	48	Ligado	0v	417 metros	-7.4509 -35.2516
22/04/2024 17:04:38	Rodovia PE-082 - Ferreiros - PE	39	Ligado	0v	121 metros	-7.4498 -35.2512
22/04/2024 17:04:49	Rua Vereador Antônio Jorge 2 - Ferreiros - PE	15	Ligado	0v	79 metros	-7.4492 -35.2509
22/04/2024 17:05:18	Rodovia PE-082 - Ferreiros - PE	32	Ligado	0v	247 metros	-7.4471 -35.2502
22/04/2024 17:05:31	Rodovia PE-082 - Ferreiros - PE	29	Ligado	0v	97 metros	-7.4463 -35.2499
22/04/2024 17:05:48	Ferreiros - PE	39	Ligado	0v	161 metros	-7.4448 -35.2497
22/04/2024 17:05:58	Rodovia PE-082 - Ferreiros - PE	45	Ligado	0v	120 metros	-7.4438 -35.2499
22/04/2024 17:06:36	Rodovia PE-082 - Ferreiros - PE	55	Ligado	0v	559 metros	-7.4388 -35.2504
22/04/2024 17:07:18	Rodovia PE-082 - Ferreiros - PE	65	Ligado	0v	740 metros	-7.4328 -35.2533
22/04/2024 17:07:58	Rodovia PE-082 - Camutanga - PE	0	Ligado	0v	232 metros	-7.4310 -35.2543
22/04/2024 17:08:35	Rodovia PE-082 - Camutanga - PE	49	Ligado	0v	369 metros	-7.4280 -35.2557
22/04/2024 17:09:01	Rodovia PE-082 - Camutanga - PE	10	Ligado	0v	224 metros	-7.4261 -35.2563
22/04/2024 17:09:18	Rodovia PE-082 - Camutanga - PE	0	Ligado	0v	Parado	-7.4261 -35.2563
22/04/2024 17:09:58	Rodovia PE-082 - Camutanga - PE	55	Ligado	0v	381 metros	-7.4232 -35.2582
22/04/2024 17:10:58	Rodovia PE-082 - Camutanga - PE	13	Ligado	0v	457 metros	-7.4193 -35.2593
22/04/2024 17:11:37	Rodovia PE-082 - Camutanga - PE	15	Ligado	0v	652 metros	-7.4177 -35.2601
22/04/2024 17:12:17	Rodovia PE-082 - Camutanga - PE	0	Ligado	0v	184 metros	-7.4162 -35.2609

22/04/2024 17:12:50	Rodovia Pe Oitenta e Dois - Camutanga - PE	14	Ligado	0v	86 metros	-7.4156 -35.2613
22/04/2024 17:13:01	Rua Santa Cruz - Camutanga - PE	32	Ligado	0v	63 metros	-7.4156 -35.2619
22/04/2024 17:13:13	Rua Santa Cruz - Camutanga - PE	39	Ligado	0v	129 metros	-7.4152 -35.2630
22/04/2024 17:13:37	Rua Santa Cruz - Camutanga - PE	48	Ligado	0v	286 metros	-7.4133 -35.2647
22/04/2024 17:14:17	Rua Santa Cruz - Camutanga - PE	21	Ligado	0v	424 metros	-7.4105 -35.2674
22/04/2024 17:14:57	Rua Santa Cruz - Camutanga - PE	20	Ligado	0v	103 metros	-7.4099 -35.2680
22/04/2024 17:15:37	Rua Santa Cruz - Camutanga - PE	28	Ligado	0v	254 metros	-7.4083 -35.2697
22/04/2024 17:16:17	Rua Santa Cruz - Camutanga - PE	0	Ligado	0v	255 metros	-7.4069 -35.2715
22/04/2024 17:16:45	Rua Santa Cruz - Camutanga - PE	10	Ligado	0v	Parado	-7.4069 -35.2715
22/04/2024 17:16:57	Rua Santa Cruz - Camutanga - PE	16	Ligado	0v	75 metros	-7.4064 -35.2719
22/04/2024 17:17:37	Rua Santa Cruz - Camutanga - PE	0	Ligado	0v	158 metros	-7.4053 -35.2728
22/04/2024 17:18:17	Rua Santa Cruz - Camutanga - PE	21	Ligado	0v	70 metros	-7.4048 -35.2732
22/04/2024 17:18:28	Rua Santa Cruz - Camutanga - PE	13	Ligado	0v	Parado	-7.4048 -35.2732
22/04/2024 17:18:57	Avenida Pedro de Albuquerque Uchôa - Camutanga - PE	19	Ligado	0v	136 metros	-7.4050 -35.2744
22/04/2024 17:19:37	Avenida Pedro de Albuquerque Uchôa - Camutanga - PE	0	Ligado	0v	69 metros	-7.4052 -35.2750
22/04/2024 17:20:17	Avenida Pedro de Albuquerque Uchôa - Camutanga - PE	0	Ligado	0v	185 metros	-7.4056 -35.2766
22/04/2024 17:20:57	Avenida Pedro de Albuquerque Uchôa - Camutanga - PE	13	Ligado	0v	Parado	-7.4056 -35.2766
22/04/2024 17:21:37	Avenida Moisés Correia - Camutanga - PE	0	Ligado	0v	196 metros	-7.4072 -35.2759
22/04/2024 17:22:17	Avenida Moisés Correia - Camutanga - PE	11	Ligado	0v	Parado	-7.4072 -35.2759
22/04/2024 17:22:57	Avenida Moisés Correia - Camutanga - PE	15	Ligado	0v	162 metros	-7.4085 -35.2752
22/04/2024 17:23:36	Avenida Moisés Correia - Camutanga - PE	11	Ligado	0v	Parado	-7.4085 -35.2752
22/04/2024 17:24:17	Travessa José Batista - Camutanga - PE	0	Ligado	0v	114 metros	-7.4083 -35.2742

22/04/2024 17:24:36	Travessa José Batista - Camutanga - PE	14	Ligado	0v	Parado	-7.4083 -35.2742
22/04/2024 17:24:57	Avenida Doutor Simplício Tavares de Melo - Camutanga - PE	19	Ligado	0v	120 metros	-7.4087 -35.2732
22/04/2024 17:25:35	Avenida Doutor Simplício Tavares de Melo - Camutanga - PE	15	Ligado	0v	75 metros	-7.4088 -35.2725
22/04/2024 17:26:17	Avenida Doutor Simplício Tavares de Melo - Camutanga - PE	0	Ligado	0v	85 metros	-7.4082 -35.2721
22/04/2024 17:26:57	Avenida Doutor Simplício Tavares de Melo - Camutanga - PE	0	Ligado	0v	Parado	-7.4082 -35.2721
22/04/2024 17:27:37	Avenida Doutor Simplício Tavares de Melo - Camutanga - PE	0	Ligado	0v	Parado	-7.4082 -35.2721
22/04/2024 17:28:17	Avenida Doutor Simplício Tavares de Melo - Camutanga - PE	0	Ligado	0v	Parado	-7.4082 -35.2721
22/04/2024 17:28:57	Avenida Doutor Simplício Tavares de Melo - Camutanga - PE	0	Ligado	0v	Parado	-7.4082 -35.2721
22/04/2024 17:29:37	Avenida Doutor Simplício Tavares de Melo - Camutanga - PE	0	Ligado	0v	Parado	-7.4082 -35.2721
22/04/2024 17:30:08	Avenida Doutor Simplício Tavares de Melo - Camutanga - PE	12	Ligado	0v	135 metros	-7.4071 -35.2715
22/04/2024 17:30:20	Avenida Doutor Simplício Tavares de Melo - Camutanga - PE	13	Ligado	0v	Parado	-7.4071 -35.2715
22/04/2024 17:30:57	Rua Santa Cruz - Camutanga - PE	15	Ligado	0v	179 metros	-7.4058 -35.2724
22/04/2024 17:31:36	Avenida Pedro de Albuquerque Uchôa - Camutanga - PE	14	Ligado	0v	183 metros	-7.4045 -35.2735
22/04/2024 17:32:04	Avenida Monsenhor Júlio Maria - Camutanga - PE	20	Ligado	0v	141 metros	-7.4051 -35.2746
22/04/2024 17:32:17	Avenida Pedro de Albuquerque Uchôa - Camutanga - PE	16	Ligado	0v	65 metros	-7.4053 -35.2751
22/04/2024 17:32:43	Avenida Pedro de Albuquerque Uchôa - Camutanga - PE	12	Ligado	0v	153 metros	-7.4056 -35.2765
22/04/2024 17:32:57	Avenida Pedro de Albuquerque Uchôa - Camutanga - PE	14	Ligado	0v	Parado	-7.4056 -35.2765
22/04/2024 17:33:37	Avenida Moisés Correia - Camutanga - PE	0	Ligado	0v	212 metros	-7.4073 -35.2756
22/04/2024 17:34:17	Avenida Moisés Correia - Camutanga - PE	0	Ligado	0v	Parado	-7.4073 -35.2756
22/04/2024 17:34:57	Avenida Moisés Correia - Camutanga - PE	0	Ligado	0v	Parado	-7.4073 -35.2756
22/04/2024 17:35:37	Avenida Moisés Correia - Camutanga - PE	0	Ligado	0v	Parado	-7.4073 -35.2756
22/04/2024 17:36:17	Avenida Moisés Correia - Camutanga - PE	0	Ligado	0v	Parado	-7.4073 -35.2756

22/04/2024 17:36:57	Avenida Moisés Correia - Camutanga - PE	0	Ligado	0v	Parado	-7.4073 -35.2756
22/04/2024 17:37:37	Avenida Moisés Correia - Camutanga - PE	0	Ligado	0v	Parado	-7.4073 -35.2756
22/04/2024 17:38:17	Avenida Moisés Correia - Camutanga - PE	0	Ligado	0v	Parado	-7.4073 -35.2756
22/04/2024 17:38:23						
22/04/2024 17:38:41	Avenida Moisés Correia - Camutanga - PE	0	Desligado	0v	Parado	-7.4073 -35.2756
22/04/2024 17:43:17	Avenida Moisés Correia - Camutanga - PE	0	Desligado	0v	Parado	-7.4073 -35.2756
22/04/2024 17:48:17	Avenida Moisés Correia - Camutanga - PE	0	Desligado	0v	Parado	-7.4073 -35.2756
22/04/2024 17:53:17	Avenida Moisés Correia - Camutanga - PE	0	Desligado	0v	Parado	-7.4073 -35.2756
22/04/2024 17:58:17	Avenida Moisés Correia - Camutanga - PE	0	Desligado	0v	Parado	-7.4073 -35.2756
22/04/2024 18:00:24	Avenida Moisés Correia - Camutanga - PE	0	Desligado	0v	Parado	-7.4073 -35.2756
22/04/2024 18:00:29						
22/04/2024 18:01:05	Avenida Moisés Correia - Camutanga - PE	0	Ligado	0v	Parado	-7.4073 -35.2756
22/04/2024 18:01:45	Avenida Moisés Correia - Camutanga - PE	14	Ligado	0v	59 metros	-7.4077 -35.2754
22/04/2024 18:02:16	Travessa José Batista - Camutanga - PE	11	Ligado	0v	117 metros	-7.4086 -35.2748
22/04/2024 18:02:45	Avenida Moisés Correia - Camutanga - PE	12	Ligado	0v	88 metros	-7.4084 -35.2741
22/04/2024 18:02:55	Avenida Moisés Correia - Camutanga - PE	13	Ligado	0v	Parado	-7.4084 -35.2741
22/04/2024 18:03:05	Avenida Moisés Correia - Camutanga - PE	0	Ligado	0v	Parado	-7.4084 -35.2741
22/04/2024 18:03:45	Avenida Doutor Simplício Tavares de Melo - Camutanga - PE	15	Ligado	0v	112 metros	-7.4088 -35.2732
22/04/2024 18:04:03	Avenida Doutor Simplício Tavares de Melo - Camutanga - PE	19	Ligado	0v	70 metros	-7.4087 -35.2725
22/04/2024 18:04:25	Avenida Doutor Simplício Tavares de Melo - Camutanga - PE	0	Ligado	0v	106 metros	-7.4080 -35.2720
22/04/2024 18:05:05	Avenida Doutor Simplício Tavares de Melo - Camutanga - PE	11	Ligado	0v	72 metros	-7.4074 -35.2717
22/04/2024 18:05:15	Avenida Doutor Simplício Tavares de Melo - Camutanga - PE	16	Ligado	0v	Parado	-7.4074 -35.2717

22/04/2024 18:05:26	Rua Santa Cruz - Camutanga - PE	27	Ligado	0v	81 metros	-7.4073 -35.2710
22/04/2024 18:05:45	Rua Santa Cruz - Camutanga - PE	12	Ligado	0v	143 metros	-7.4080 -35.2700
22/04/2024 18:06:04	Rua Santa Cruz - Camutanga - PE	19	Ligado	0v	124 metros	-7.4088 -35.2692
22/04/2024 18:06:25	Rua Santa Cruz - Camutanga - PE	25	Ligado	0v	143 metros	-7.4097 -35.2683
22/04/2024 18:07:05	Rua Santa Cruz - Camutanga - PE	32	Ligado	0v	236 metros	-7.4112 -35.2668
22/04/2024 18:07:45	Rua Santa Cruz - Camutanga - PE	41	Ligado	0v	453 metros	-7.4142 -35.2639
22/04/2024 18:07:59	Rua Santa Cruz - Camutanga - PE	51	Ligado	0v	180 metros	-7.4153 -35.2628
22/04/2024 18:08:14	Rodovia Pe Oitenta e Dois - Camutanga - PE	27	Ligado	0v	183 metros	-7.4159 -35.2612
22/04/2024 18:08:25	Rodovia PE-082 - Camutanga - PE	17	Ligado	0v	86 metros	-7.4166 -35.2608
22/04/2024 18:09:05	Rodovia PE-082 - Camutanga - PE	30	Ligado	0v	260 metros	-7.4186 -35.2596
22/04/2024 18:09:45	Rodovia PE-082 - Camutanga - PE	31	Ligado	0v	291 metros	-7.4211 -35.2588
22/04/2024 18:10:20	Rodovia PE-082 - Camutanga - PE	43	Ligado	0v	310 metros	-7.4237 -35.2579
22/04/2024 18:10:51	Rodovia PE-082 - Camutanga - PE	23	Ligado	0v	298 metros	-7.4259 -35.2564
22/04/2024 18:11:05	Rodovia PE-082 - Camutanga - PE	0	Ligado	0v	Parado	-7.4259 -35.2564
22/04/2024 18:11:18	Rodovia PE-082 - Camutanga - PE	17	Ligado	0v	Parado	-7.4259 -35.2564
22/04/2024 18:11:45	Rodovia PE-082 - Camutanga - PE	26	Ligado	0v	225 metros	-7.4278 -35.2558
22/04/2024 18:11:56	Rodovia PE-082 - Camutanga - PE	45	Ligado	0v	111 metros	-7.4288 -35.2554
22/04/2024 18:12:25	Rodovia PE-082 - Ferreiros - PE	41	Ligado	0v	343 metros	-7.4315 -35.2540
22/04/2024 18:13:05	Rodovia PE-082 - Ferreiros - PE	43	Ligado	0v	616 metros	-7.4365 -35.2515
22/04/2024 18:13:33	Rodovia PE-082 - Ferreiros - PE	38	Ligado	0v	320 metros	-7.4391 -35.2503
22/04/2024 18:13:45	Ferreiros - PE	41	Ligado	0v	134 metros	-7.4403 -35.2501
22/04/2024 18:14:25	Rodovia PE-082 - Ferreiros - PE	28	Ligado	0v	468 metros	-7.4445 -35.2498

22/04/2024 18:15:05	Rodovia PE-082 - Ferreiros - PE	21	Ligado	0v	103 metros	-7.4454 -35.2498
22/04/2024 18:15:23	Rodovia PE-082 - Ferreiros - PE	24	Ligado	0v	143 metros	-7.4466 -35.2500
22/04/2024 18:15:45	Rodovia PE-082 - Ferreiros - PE	36	Ligado	0v	189 metros	-7.4482 -35.2506
22/04/2024 18:16:25	Rodovia PE-082 - Ferreiros - PE	40	Ligado	0v	348 metros	-7.4512 -35.2517
22/04/2024 18:16:54	Rodovia PE-082 - Ferreiros - PE	41	Ligado	0v	334 metros	-7.4539 -35.2529
22/04/2024 18:17:05	Rodovia PE-082 - Ferreiros - PE	42	Ligado	0v	128 metros	-7.4547 -35.2537
22/04/2024 18:17:45	Rodovia PE-082 - Ferreiros - PE	61	Ligado	0v	580 metros	-7.4579 -35.2578
22/04/2024 18:18:25	Rodovia PE-082 - Ferreiros - PE	49	Ligado	0v	594 metros	-7.4611 -35.2621
22/04/2024 18:19:05	Rodovia PE-082 - Ferreiros - PE	55	Ligado	0v	474 metros	-7.4637 -35.2655
22/04/2024 18:19:45	Rodovia PE-082 - Ferreiros - PE	46	Ligado	0v	592 metros	-7.4669 -35.2698
22/04/2024 18:20:25	Rodovia PE-082 - Ferreiros - PE	41	Ligado	0v	532 metros	-7.4698 -35.2736
22/04/2024 18:21:05	Rodovia PE-082 - Ferreiros - PE	18	Ligado	0v	289 metros	-7.4715 -35.2756
22/04/2024 18:21:45	Rodovia PE-082 - Ferreiros - PE	45	Ligado	0v	373 metros	-7.4737 -35.2781
22/04/2024 18:22:25	Rodovia PE-082 - Ferreiros - PE	56	Ligado	0v	561 metros	-7.4770 -35.2819
22/04/2024 18:23:05	Rodovia PE-082 - Ferreiros - PE	55	Ligado	0v	581 metros	-7.4805 -35.2859
22/04/2024 18:23:45	Rodovia PE-082 - Ferreiros - PE	62	Ligado	0v	671 metros	-7.4845 -35.2904
22/04/2024 18:24:25	Rodovia PE-082 - Ferreiros - PE	64	Ligado	0v	698 metros	-7.4886 -35.2952
22/04/2024 18:24:40	Rodovia PE-082 - Ferreiros - PE	65	Ligado	0v	278 metros	-7.4907 -35.2965
22/04/2024 18:25:05	Rodovia PE-082 - Ferreiros - PE	20	Ligado	0v	296 metros	-7.4933 -35.2971
22/04/2024 18:25:45	Rodovia PE-082 - Mocs - Ferreiros - PE	32	Ligado	0v	293 metros	-7.4959 -35.2976
22/04/2024 18:26:25	Rodovia PE-082 - Mocs - Ferreiros - PE	31	Ligado	0v	346 metros	-7.4989 -35.2982
22/04/2024 18:26:39	Ferreiros - PE	11	Ligado	0v	78 metros	-7.4996 -35.2984

22/04/2024 18:27:05	Ferreiros - PE	0	Ligado	0v	Parado	-7.4996 -35.2984
22/04/2024 18:27:45	Ferreiros - PE	0	Ligado	0v	Parado	-7.4996 -35.2984
22/04/2024 18:28:25	Rodovia PE-082 - Mocs - Timbaúba - PE	42	Ligado	0v	238 metros	-7.4975 -35.2979
22/04/2024 18:28:45	Rodovia PE-082 - Mocs - Ferreiros - PE	21	Ligado	0v	177 metros	-7.4960 -35.2976
22/04/2024 18:29:05	Rua Luiz Marinho Falcão - Timbaúba - PE	0	Ligado	0v	93 metros	-7.4957 -35.2984
22/04/2024 18:29:45	Rua Luiz Marinho Falcão - Timbaúba - PE	12	Ligado	0v	119 metros	-7.4955 -35.2995
22/04/2024 18:30:25	Rua Luiz Marinho Falcão, 5 - Timbaúba - PE	10	Ligado	0v	139 metros	-7.4952 -35.3007
22/04/2024 18:31:05	Rua Luiz Marinho Falcão, 5 - Timbaúba - PE	13	Ligado	0v	139 metros	-7.4952 -35.3020
22/04/2024 18:31:46	Rua Luiz Marinho Falcão, 5 - Timbaúba - PE	0	Ligado	0v	Parado	-7.4952 -35.3020
22/04/2024 18:32:26	Rua Luiz Marinho Falcão, 5 - Timbaúba - PE	0	Ligado	0v	119 metros	-7.4952 -35.3030
22/04/2024 18:32:45	Rua Luiz Marinho Falcão, 5 - Timbaúba - PE	20	Ligado	0v	88 metros	-7.4954 -35.3038
22/04/2024 18:33:06	Rua Luiz Marinho Falcão - Timbaúba - PE	14	Ligado	0v	103 metros	-7.4958 -35.3047
22/04/2024 18:33:25	Rua Luiz Marinho Falcão - Timbaúba - PE	26	Ligado	0v	105 metros	-7.4963 -35.3055
22/04/2024 18:33:46	Rua Luiz Marinho Falcão - Timbaúba - PE	26	Ligado	0v	176 metros	-7.4974 -35.3066
22/04/2024 18:34:12	Rua Luiz Marinho Falcão - Timbaúba - PE	25	Ligado	0v	151 metros	-7.4983 -35.3076
22/04/2024 18:34:26	Rua Luiz Marinho Falcão - Timbaúba - PE	24	Ligado	0v	100 metros	-7.4988 -35.3083
22/04/2024 18:35:06	Rua Luiz Marinho Falcão - Timbaúba - PE	10	Ligado	0v	279 metros	-7.5000 -35.3105
22/04/2024 18:35:24	Rua Luiz Marinho Falcão - Timbaúba - PE	25	Ligado	0v	104 metros	-7.5007 -35.3112
22/04/2024 18:35:46	Rua Luiz marinho falcão - Timbaúba - PE	14	Ligado	0v	121 metros	-7.5015 -35.3118
22/04/2024 18:36:26	Rua Luiz marinho falcão - Timbaúba - PE	25	Ligado	0v	233 metros	-7.5032 -35.3131
22/04/2024 18:36:47	Rua Luiz marinho falcão - Mocs - Timbaúba - PE	25	Ligado	0v	116 metros	-7.5041 -35.3136
22/04/2024 18:37:06	Rua Luiz marinho falcão - Mocs - Timbaúba - PE	14	Ligado	0v	120 metros	-7.5051 -35.3140

22/04/2024 18:37:32	Rua Conselheiro João Alfredo - Mocs - Timbaúba - PE	21	Ligado	0v	140 metros	-7.5063 -35.3145
22/04/2024 18:37:46	Rua Almirante Barroso - Mocs - Timbaúba - PE	18	Ligado	0v	221 metros	-7.5068 -35.3150
22/04/2024 18:38:26	Rua Almirante Barroso - Mocs - Timbaúba - PE	20	Ligado	0v	186 metros	-7.5077 -35.3164
22/04/2024 18:39:06	Rua Conselheiro João Alfredo - Mocs - Timbaúba - PE	13	Ligado	0v	161 metros	-7.5086 -35.3176
22/04/2024 18:39:27	Rua Henrique Dias - Araruna - Timbaúba - PE	13	Ligado	0v	66 metros	-7.5091 -35.3180
22/04/2024 18:39:46	Rua Henrique Dias - Araruna - Timbaúba - PE	14	Ligado	0v	81 metros	-7.5097 -35.3177
22/04/2024 18:40:08	Rua Sotero Caio - Mocs - Timbaúba - PE	10	Ligado	0v	60 metros	-7.5102 -35.3177
22/04/2024 18:40:26	Rua Sotero Caio - Mocs - Timbaúba - PE	0	Ligado	0v	Parado	-7.5102 -35.3177
22/04/2024 18:41:06	Praça João Pessoa - Araruna - Timbaúba - PE	0	Ligado	0v	57 metros	-7.5104 -35.3181
22/04/2024 18:41:46	Rua Marechal Dantas Barreto - Araruna - Timbaúba - PE	20	Ligado	0v	66 metros	-7.5110 -35.3180
22/04/2024 18:42:26	Rua Marechal Dantas Barreto - Araruna - Timbaúba - PE	29	Ligado	0v	281 metros	-7.5134 -35.3171
22/04/2024 18:42:39	Rua Marechal Dantas Barreto - Araruna - Timbaúba - PE	22	Ligado	0v	354 metros	-7.5139 -35.3167
22/04/2024 18:43:06	Rua Maciel Pinheiro - Mocs - Timbaúba - PE	21	Ligado	0v	200 metros	-7.5143 -35.3150
22/04/2024 18:43:46	Rua Maciel Pinheiro - Mocs - Timbaúba - PE	24	Ligado	0v	243 metros	-7.5145 -35.3128
22/04/2024 18:44:26	Rua Doutor Geraldo Ferreira Lima - Mocs - Timbaúba - PE	30	Ligado	0v	292 metros	-7.5163 -35.3108
22/04/2024 18:44:53	Rua Doutor Geraldo Ferreira Lima - Mocs - Timbaúba - PE	30	Ligado	0v	189 metros	-7.5177 -35.3099
22/04/2024 18:45:06	Mocs - Timbaúba - PE	25	Ligado	0v	299 metros	-7.5186 -35.3096
22/04/2024 18:45:46	Travessa Barão de Lucena - Mocs - Timbaúba - PE	13	Ligado	0v	55 metros	-7.5191 -35.3094
22/04/2024 18:46:10	Travessa Barão de Lucena - Mocs - Timbaúba - PE	13	Ligado	0v	Parado	-7.5191 -35.3094
22/04/2024 18:46:26	Travessa Barão de Lucena - Mocs - Timbaúba - PE	10	Ligado	0v	98 metros	-7.5195 -35.3087
22/04/2024 18:46:42	Travessa Barão de Lucena - Mocs - Timbaúba - PE	11	Ligado	0v	62 metros	-7.5196 -35.3081
22/04/2024 18:47:06	Travessa Barão de Lucena - Mocs - Timbaúba - PE	0	Ligado	0v	86 metros	-7.5204 -35.3080

22/04/2024 18:47:46	BR-408 - Mocs - Timbaúba - PE	61	Ligado	0v	501 metros	-7.5216 -35.3036
22/04/2024 18:48:26	BR-408 - Mocs - Timbaúba - PE	67	Ligado	0v	777 metros	-7.5226 -35.2966
22/04/2024 18:48:45	BR-408 - Mocs - Timbaúba - PE	65	Ligado	0v	355 metros	-7.5229 -35.2934
22/04/2024 18:48:55	BR-408 - Mocs - Timbaúba - PE	67	Ligado	0v	512 metros	-7.5239 -35.2922
22/04/2024 18:49:06	BR-408 - Mocs - Timbaúba - PE	66	Ligado	0v	690 metros	-7.5255 -35.2911
22/04/2024 18:49:22	BR-408 - Mocs - Timbaúba - PE	57	Ligado	0v	277 metros	-7.5276 -35.2897
22/04/2024 18:49:42	BR-408 - Mocs - Timbaúba - PE	59	Ligado	0v	305 metros	-7.5303 -35.2899
22/04/2024 18:50:22	BR-408 - Mocs - Timbaúba - PE	67	Ligado	0v	932 metros	-7.5357 -35.2878
22/04/2024 18:50:44	BR-408 - Mocs - Timbaúba - PE	81	Ligado	0v	474 metros	-7.5387 -35.2847
22/04/2024 18:51:06	BR-408 - Mocs - Timbaúba - PE	82	Ligado	0v	531 metros	-7.5400 -35.2801
22/04/2024 18:51:24	BR-408 - Mocs - Timbaúba - PE	80	Ligado	0v	916 metros	-7.5405 -35.2766
22/04/2024 18:51:46	BR-408 - Mocs - Timbaúba - PE	67	Ligado	0v	431 metros	-7.5431 -35.2737
22/04/2024 18:51:58	BR-408 - Mocs - Timbaúba - PE	70	Ligado	0v	660 metros	-7.5442 -35.2720
22/04/2024 18:52:26	BR-408 - Timbaúba - PE	69	Ligado	0v	532 metros	-7.5456 -35.2674
22/04/2024 18:53:06	BR-408 - Caueiras - Aliança - PE	70	Ligado	0v	767 metros	-7.5488 -35.2613
22/04/2024 18:53:39	BR-408 - Caueiras - Aliança - PE	66	Ligado	0v	627 metros	-7.5508 -35.2560
22/04/2024 18:53:49	BR-408 - Caueiras - Aliança - PE	75	Ligado	0v	770 metros	-7.5525 -35.2554
22/04/2024 18:54:26	BR-408 - Caueiras - Aliança - PE	68	Ligado	0v	726 metros	-7.5584 -35.2582
22/04/2024 18:54:48	BR-408 - Caueiras - Aliança - PE	69	Ligado	0v	414 metros	-7.5618 -35.2595
22/04/2024 18:55:06	BR-408 - Caueiras - Aliança - PE	70	Ligado	0v	341 metros	-7.5648 -35.2588
22/04/2024 18:55:21	BR-408 - Caueiras - Aliança - PE	77	Ligado	0v	647 metros	-7.5673 -35.2577
22/04/2024 18:55:31	BR-408 - Caueiras - Aliança - PE	68	Ligado	0v	850 metros	-7.5689 -35.2566

22/04/2024 18:55:46	BR-408 - Caueiras - Aliança - PE	66	Ligado	0v	288 metros	-7.5705 -35.2546
22/04/2024 18:55:59	BR-408 - Caueiras - Aliança - PE	59	Ligado	0v	229 metros	-7.5717 -35.2529
22/04/2024 18:56:11	BR-408 - Caueiras - Aliança - PE	67	Ligado	0v	203 metros	-7.5733 -35.2520
22/04/2024 18:56:26	BR-408 - Caueiras - Aliança - PE	66	Ligado	0v	287 metros	-7.5758 -35.2522
22/04/2024 18:56:39	BR-408 - Caueiras - Aliança - PE	68	Ligado	0v	251 metros	-7.5781 -35.2523
22/04/2024 18:57:02	BR-408 - Caueiras - Aliança - PE	72	Ligado	0v	447 metros	-7.5812 -35.2497
22/04/2024 18:57:46	BR-408 - Caueiras - Aliança - PE	43	Ligado	0v	832 metros	-7.5886 -35.2485
22/04/2024 18:58:19	BR-408 - Caueiras - Aliança - PE	54	Ligado	0v	321 metros	-7.5914 -35.2479
22/04/2024 18:58:30	BR-408 - Caueiras - Aliança - PE	55	Ligado	0v	164 metros	-7.5924 -35.2468
22/04/2024 18:58:44	BR-408 - Caueiras - Aliança - PE	54	Ligado	0v	209 metros	-7.5934 -35.2452
22/04/2024 18:59:06	BR-408 - Caueiras - Aliança - PE	53	Ligado	0v	322 metros	-7.5960 -35.2438
22/04/2024 18:59:32	BR-408 - Aliança - PE	58	Ligado	0v	391 metros	-7.5992 -35.2425
22/04/2024 18:59:46	BR-408 - Aliança - PE	70	Ligado	0v	261 metros	-7.6013 -35.2414
22/04/2024 19:00:26	BR-408 - Aliança - PE	69	Ligado	0v	785 metros	-7.6082 -35.2400
22/04/2024 19:00:37	BR-408 - Aliança - PE	80	Ligado	0v	228 metros	-7.6102 -35.2397
22/04/2024 19:00:55	BR-408 - Aliança - PE	70	Ligado	0v	396 metros	-7.6137 -35.2397
22/04/2024 19:01:06	BR-408 - Aliança - PE	69	Ligado	0v	218 metros	-7.6157 -35.2392
22/04/2024 19:01:32	BR-408 - Aliança - PE	68	Ligado	0v	497 metros	-7.6195 -35.2414
22/04/2024 19:01:46	BR-408 - Aliança - PE	70	Ligado	0v	269 metros	-7.6219 -35.2413
22/04/2024 19:01:58	BR-408 - Aliança - PE	66	Ligado	0v	224 metros	-7.6239 -35.2414
22/04/2024 19:02:10	BR-408 - Aliança - PE	66	Ligado	0v	218 metros	-7.6255 -35.2425
22/04/2024 19:02:26	BR-408 - Aliança - PE	68	Ligado	0v	308 metros	-7.6272 -35.2447

22/04/2024 19:02:47	BR-408 - Aliança - PE	65	Ligado	0v	381 metros	-7.6291 -35.2476
22/04/2024 19:03:02	BR-408 - Aliança - PE	65	Ligado	0v	279 metros	-7.6298 -35.2500
22/04/2024 19:03:46	BR-408 - Aliança - PE	70	Ligado	0v	843 metros	-7.6367 -35.2531
22/04/2024 19:04:11	BR-408 - Aliança - PE	70	Ligado	0v	486 metros	-7.6408 -35.2545
22/04/2024 19:04:26	BR-408 - Aliança - PE	65	Ligado	0v	284 metros	-7.6434 -35.2543
22/04/2024 19:05:06	BR-408 - Aliança - PE	66	Ligado	0v	771 metros	-7.6499 -35.2519
22/04/2024 19:05:46	BR-408 - Nazaré da Mata - PE	61	Ligado	0v	749 metros	-7.6562 -35.2496
22/04/2024 19:06:00	BR-408 - Nazaré da Mata - PE	60	Ligado	0v	239 metros	-7.6584 -35.2493
22/04/2024 19:06:17	BR-408 - Nazaré da Mata - PE	68	Ligado	0v	311 metros	-7.6610 -35.2502
22/04/2024 19:06:31	BR-408 - Nazaré da Mata - PE	66	Ligado	0v	253 metros	-7.6631 -35.2495
22/04/2024 19:06:57	BR-408 - Nazaré da Mata - PE	69	Ligado	0v	488 metros	-7.6664 -35.2466
22/04/2024 19:07:07	BR-408 - Nazaré da Mata - PE	66	Ligado	0v	190 metros	-7.6681 -35.2463
22/04/2024 19:07:46	BR-408 - Nazaré da Mata - PE	59	Ligado	0v	637 metros	-7.6729 -35.2494
22/04/2024 19:08:17	BR-408 - Nazaré da Mata - PE	62	Ligado	0v	560 metros	-7.6773 -35.2520
22/04/2024 19:08:32	BR-408 - Nazaré da Mata - PE	55	Ligado	0v	247 metros	-7.6795 -35.2517
22/04/2024 19:08:43	BR-408 - Nazaré da Mata - PE	42	Ligado	0v	145 metros	-7.6806 -35.2510
22/04/2024 19:09:06	BR-408 - Nazaré da Mata - PE	45	Ligado	0v	265 metros	-7.6823 -35.2494
22/04/2024 19:09:21	BR-408 - Nazaré da Mata - PE	54	Ligado	0v	202 metros	-7.6837 -35.2482
22/04/2024 19:10:45	BR-408 - Nazaré da Mata - PE	68	Ligado	0v	1,31 km	-7.6955 -35.2477
22/04/2024 19:11:25	BR-408 - Nazaré da Mata - PE	57	Ligado	0v	757 metros	-7.7020 -35.2457
22/04/2024 19:12:19	BR-408 - Nazaré da Mata - PE	48	Ligado	0v	586 metros	-7.7062 -35.2425
22/04/2024 19:13:19	BR-408 - Nazaré da Mata - PE	84	Ligado	0v	1,18 km	-7.7156 -35.2376

22/04/2024 19:13:30	BR-408 - Nazaré da Mata - PE	88	Ligado	0v	262 metros	-7.7179 -35.2381
22/04/2024 19:13:50	BR-408 - Nazaré da Mata - PE	62	Ligado	0v	400 metros	-7.7214 -35.2389
22/04/2024 19:14:03	BR-408 - Nazaré da Mata - PE	63	Ligado	0v	217 metros	-7.7233 -35.2393
22/04/2024 19:14:15	Rua Castro Alves - Sertãozinho - Nazaré da Mata - PE	69	Ligado	0v	229 metros	-7.7251 -35.2403
22/04/2024 19:14:48	Rodovia BR-408 - Juá - Nazaré da Mata - PE	76	Ligado	0v	644 metros	-7.7305 -35.2382
22/04/2024 19:15:01	Rodovia BR-408 - Juá - Nazaré da Mata - PE	84	Ligado	0v	925 metros	-7.7325 -35.2365
22/04/2024 19:15:30	Rodovia BR-408 - Juá - Nazaré da Mata - PE	67	Ligado	0v	665 metros	-7.7382 -35.2347
22/04/2024 19:15:47	Rodovia BR-408 - Juá - Nazaré da Mata - PE	67	Ligado	0v	326 metros	-7.7411 -35.2341
22/04/2024 19:16:10	Rua Nunes Machado - Juá - Nazaré da Mata - PE	12	Ligado	0v	235 metros	-7.7432 -35.2342
22/04/2024 19:16:44	Rua Nunes Machado - Juá - Nazaré da Mata - PE	19	Ligado	0v	186 metros	-7.7433 -35.2326
22/04/2024 19:17:06	Rua Doutor Florentino dos Santos - Juá - Nazaré da Mata - PE	20	Ligado	0v	112 metros	-7.7438 -35.2317
22/04/2024 19:17:29	Rua Coelho Neto - Juá - Nazaré da Mata - PE	20	Ligado	0v	66 metros	-7.7440 -35.2311
22/04/2024 19:17:47	Rua Coelho Neto - Juá - Nazaré da Mata - PE	16	Ligado	0v	73 metros	-7.7440 -35.2305
22/04/2024 19:18:10	Rua Coelho Neto - Juá - Nazaré da Mata - PE	18	Ligado	0v	140 metros	-7.7435 -35.2293
22/04/2024 19:18:50	Rua Coelho Neto - Juá - Nazaré da Mata - PE	0	Ligado	0v	62 metros	-7.7433 -35.2288
22/04/2024 19:19:30	Rua Coelho Neto - Juá - Nazaré da Mata - PE	12	Ligado	0v	Parado	-7.7433 -35.2288
22/04/2024 19:19:43	Rua Ermirio Coutinho - Sertãozinho - Nazaré da Mata - PE	26	Ligado	0v	87 metros	-7.7437 -35.2281
22/04/2024 19:19:53	Rua Ermirio Coutinho - Sertãozinho - Nazaré da Mata - PE	21	Ligado	0v	59 metros	-7.7442 -35.2279
22/04/2024 19:20:04	Avenida Coronel Luís Inácio - Alto da Boa Vista - Nazaré da Mata - PE	22	Ligado	0v	70 metros	-7.7448 -35.2280
22/04/2024 19:20:37	Avenida Coronel Luís Inácio - Alto da Boa Vista - Nazaré da Mata - PE	10	Ligado	0v	156 metros	-7.7462 -35.2276
22/04/2024 19:20:50	Avenida Coronel Luís Inácio - Alto da Boa Vista - Nazaré da Mata - PE	12	Ligado	0v	Parado	-7.7462 -35.2276
22/04/2024 19:21:07	Rua Conselheiro João Brasil - Juá - Nazaré da Mata - PE	14	Ligado	0v	111 metros	-7.7465 -35.2267

22/04/2024 19:21:30	Rua Conselheiro João Brasil - Juá - Nazaré da Mata - PE	20	Ligado	0v	119 metros	-7.7469 -35.2257
22/04/2024 19:22:10	Rua Amaro Maltez de Farias - Alto da Boa Vista - Nazaré da Mata - PE	20	Ligado	0v	170 metros	-7.7475 -35.2243
22/04/2024 19:22:50	Rua Amaro Maltez de Farias - Alto da Boa Vista - Nazaré da Mata - PE	0	Ligado	0v	98 metros	-7.7477 -35.2234
22/04/2024 19:23:30	Rua Amaro Maltez de Farias - Alto da Boa Vista - Nazaré da Mata - PE	0	Ligado	0v	Parado	-7.7477 -35.2234
22/04/2024 19:24:10	Rua Amaro Maltez de Farias - Alto da Boa Vista - Nazaré da Mata - PE	0	Ligado	0v	Parado	-7.7477 -35.2234
22/04/2024 19:24:50	Rua Amaro Maltez de Farias - Alto da Boa Vista - Nazaré da Mata - PE	0	Ligado	0v	Parado	-7.7477 -35.2234
22/04/2024 19:25:30	Rua Amaro Maltez de Farias - Alto da Boa Vista - Nazaré da Mata - PE	0	Ligado	0v	Parado	-7.7477 -35.2234
22/04/2024 19:26:10	Rua Amaro Maltez de Farias - Alto da Boa Vista - Nazaré da Mata - PE	0	Ligado	0v	Parado	-7.7477 -35.2234
22/04/2024 19:26:50	Rua Amaro Maltez de Farias - Alto da Boa Vista - Nazaré da Mata - PE	0	Ligado	0v	Parado	-7.7477 -35.2234
22/04/2024 19:27:30	Rua Amaro Maltez de Farias - Alto da Boa Vista - Nazaré da Mata - PE	0	Ligado	0v	Parado	-7.7477 -35.2234
22/04/2024 19:28:10	Rua Amaro Maltez de Farias - Alto da Boa Vista - Nazaré da Mata - PE	0	Ligado	0v	Parado	-7.7477 -35.2234
22/04/2024 19:28:50	Rua Amaro Maltez de Farias - Alto da Boa Vista - Nazaré da Mata - PE	0	Ligado	0v	Parado	-7.7477 -35.2234
22/04/2024 19:29:30	Rua Amaro Maltez de Farias - Alto da Boa Vista - Nazaré da Mata - PE	0	Ligado	0v	Parado	-7.7477 -35.2234
22/04/2024 19:29:36						
22/04/2024 19:34:30	Rua Amaro Maltez de Farias - Alto da Boa Vista - Nazaré da Mata - PE	0	Desligado	0v	Parado	-7.7477 -35.2234
22/04/2024 19:39:30	Rua Amaro Maltez de Farias - Alto da Boa Vista - Nazaré da Mata - PE	0	Desligado	0v	Parado	-7.7477 -35.2234
22/04/2024 19:44:30	Rua Amaro Maltez de Farias - Alto da Boa Vista - Nazaré da Mata - PE	0	Desligado	0v	Parado	-7.7477 -35.2234
22/04/2024 19:49:30	Rua Amaro Maltez de Farias - Alto da Boa Vista - Nazaré da Mata - PE	0	Desligado	0v	Parado	-7.7477 -35.2234
22/04/2024 19:54:30	Rua Amaro Maltez de Farias - Alto da Boa Vista - Nazaré da Mata - PE	0	Desligado	0v	Parado	-7.7477 -35.2234
22/04/2024 19:59:30	Rua Amaro Maltez de Farias - Alto da Boa Vista - Nazaré da Mata - PE	0	Desligado	0v	Parado	-7.7477 -35.2234
22/04/2024 20:04:30	Rua Amaro Maltez de Farias - Alto da Boa Vista - Nazaré da Mata - PE	0	Desligado	0v	Parado	-7.7477 -35.2234
22/04/2024 20:09:30	Rua Amaro Maltez de Farias - Alto da Boa Vista - Nazaré da Mata - PE	0	Desligado	0v	Parado	-7.7477 -35.2234

22/04/2024 21:36:55	Rua Amaro Maltez de Farias - Alto da Boa Vista - Nazaré da Mata - PE	0	Ligado	0v	Parado	-7.7477 -35.2234
22/04/2024 21:37:35	Rua Amaro Maltez de Farias - Alto da Boa Vista - Nazaré da Mata - PE	0	Ligado	0v	Parado	-7.7477 -35.2234
22/04/2024 21:38:15	Rua José Pedro da Silva - Sertãozinho - Nazaré da Mata - PE	0	Ligado	0v	56 metros	-7.7473 -35.2237
22/04/2024 21:38:30	Rua José Pedro da Silva - Sertãozinho - Nazaré da Mata - PE	10	Ligado	0v	Parado	-7.7473 -35.2237
22/04/2024 21:38:55	Rua Amaro Maltez de Farias - Alto da Boa Vista - Nazaré da Mata - PE	12	Ligado	0v	103 metros	-7.7473 -35.2246
22/04/2024 21:39:35	Rua Conselheiro João Brasil - Juá - Nazaré da Mata - PE	16	Ligado	0v	187 metros	-7.7467 -35.2262
22/04/2024 21:40:15	Rua Conselheiro João Brasil - Juá - Nazaré da Mata - PE	0	Ligado	0v	120 metros	-7.7463 -35.2272
22/04/2024 21:40:56	Avenida Coronel Luís Inácio - Alto da Boa Vista - Nazaré da Mata - PE	0	Ligado	0v	54 metros	-7.7460 -35.2276
22/04/2024 21:41:36	Avenida Coronel Luís Inácio - Alto da Boa Vista - Nazaré da Mata - PE	12	Ligado	0v	143 metros	-7.7448 -35.2279
22/04/2024 21:41:48	Avenida Coronel Luís Inácio - Alto da Boa Vista - Nazaré da Mata - PE	17	Ligado	0v	53 metros	-7.7443 -35.2279
22/04/2024 21:42:01	Rua Marechal Dantas Barreto - Sertãozinho - Nazaré da Mata - PE	18	Ligado	0v	70 metros	-7.7438 -35.2275
22/04/2024 21:42:16	Rua Marechal Dantas Barreto - Sertãozinho - Nazaré da Mata - PE	22	Ligado	0v	72 metros	-7.7432 -35.2272
22/04/2024 21:42:41	Rua Dom Moura - Sertãozinho - Nazaré da Mata - PE	12	Ligado	0v	130 metros	-7.7423 -35.2266
22/04/2024 21:42:55	Rua Marechal Dantas Barreto - Sertãozinho - Nazaré da Mata - PE	11	Ligado	0v	61 metros	-7.7419 -35.2262
22/04/2024 21:43:05	Rua Marechal Dantas Barreto - Sertãozinho - Nazaré da Mata - PE	14	Ligado	0v	Parado	-7.7419 -35.2262
22/04/2024 21:43:16	Rua Bom Jesus - Sertãozinho - Nazaré da Mata - PE	17	Ligado	0v	51 metros	-7.7419 -35.2266
22/04/2024 21:43:36	Rua Bom Jesus - Sertãozinho - Nazaré da Mata - PE	26	Ligado	0v	100 metros	-7.7424 -35.2273
22/04/2024 21:43:48	Rua Bom Jesus - Sertãozinho - Nazaré da Mata - PE	14	Ligado	0v	62 metros	-7.7427 -35.2278
22/04/2024 21:44:04	Rua Bom Jesus - Sertãozinho - Nazaré da Mata - PE	10	Ligado	0v	Parado	-7.7427 -35.2278
22/04/2024 21:44:16	Rua Doutor Florentino dos Santos - Juá - Nazaré da Mata - PE	10	Ligado	0v	70 metros	-7.7426 -35.2284
22/04/2024 21:44:56	Rua Doutor Florentino dos Santos - Juá - Nazaré da Mata - PE	0	Ligado	0v	Parado	-7.7426 -35.2284
22/04/2024 21:45:36	Rua Doutor Florentino dos Santos - Juá - Nazaré da Mata - PE	0	Ligado	0v	Parado	-7.7426 -35.2284

22/04/2024 21:46:16	Rua Doutor Florentino dos Santos - Juá - Nazaré da Mata - PE	0	Ligado	0v	Parado	-7.7426 -35.2284
22/04/2024 21:46:56	Rua Doutor Florentino dos Santos - Juá - Nazaré da Mata - PE	0	Ligado	0v	Parado	-7.7426 -35.2284
22/04/2024 21:47:36	Rua Doutor Florentino dos Santos - Juá - Nazaré da Mata - PE	0	Ligado	0v	81 metros	-7.7431 -35.2290
22/04/2024 21:48:16	Rua Doutor Florentino dos Santos - Juá - Nazaré da Mata - PE	0	Ligado	0v	Parado	-7.7431 -35.2290
22/04/2024 21:48:49	Rua Doutor Florentino dos Santos - Juá - Nazaré da Mata - PE	18	Ligado	0v	101 metros	-7.7433 -35.2299
22/04/2024 21:49:24	Rua Doutor Florentino dos Santos - Juá - Nazaré da Mata - PE	15	Ligado	0v	140 metros	-7.7436 -35.2311
22/04/2024 21:49:34	Rua Doutor Florentino dos Santos - Juá - Nazaré da Mata - PE	12	Ligado	0v	Parado	-7.7436 -35.2311
22/04/2024 21:49:46	Rua Nunes Machado - Juá - Nazaré da Mata - PE	27	Ligado	0v	112 metros	-7.7436 -35.2321
22/04/2024 21:49:57	Rua Nunes Machado - Juá - Nazaré da Mata - PE	22	Ligado	0v	57 metros	-7.7433 -35.2326
22/04/2024 21:50:16	Rua Professora Araci Maria de Almeida - Juá - Nazaré da Mata - PE	29	Ligado	0v	121 metros	-7.7433 -35.2337
22/04/2024 21:50:30	Juá - Nazaré da Mata - PE	19	Ligado	0v	58 metros	-7.7428 -35.2340
22/04/2024 21:50:42	Rodovia BR-408 - Juá - Nazaré da Mata - PE	38	Ligado	0v	89 metros	-7.7421 -35.2341
22/04/2024 21:50:56	Rodovia BR-408 - Juá - Nazaré da Mata - PE	59	Ligado	0v	199 metros	-7.7403 -35.2341
22/04/2024 21:51:36	Rodovia BR-408 - Juá - Nazaré da Mata - PE	63	Ligado	0v	767 metros	-7.7336 -35.2359
22/04/2024 21:51:48	Rodovia BR-408 - Juá - Nazaré da Mata - PE	57	Ligado	0v	203 metros	-7.7320 -35.2368
22/04/2024 21:52:06	Rodovia BR-408 - Juá - Nazaré da Mata - PE	54	Ligado	0v	284 metros	-7.7300 -35.2384
22/04/2024 21:52:16	Rodovia BR-408 - Juá - Nazaré da Mata - PE	51	Ligado	0v	148 metros	-7.7289 -35.2390
22/04/2024 21:52:35	BR-408 - Nazaré da Mata - PE	67	Ligado	0v	325 metros	-7.7262 -35.2402
22/04/2024 21:52:50	BR-408 - Nazaré da Mata - PE	70	Ligado	0v	281 metros	-7.7238 -35.2396
22/04/2024 21:53:03	BR-408 - Nazaré da Mata - PE	72	Ligado	0v	250 metros	-7.7217 -35.2389
22/04/2024 21:54:28	BR-408 - Nazaré da Mata - PE	54	Ligado	0v	1,5 km	-7.7083 -35.2403
22/04/2024 21:54:41	BR-408 - Nazaré da Mata - PE	68	Ligado	0v	218 metros	-7.7069 -35.2417

22/04/2024 21:56:20	BR-408 - Nazaré da Mata - PE	48	Ligado	0v	1,94 km	-7.6910 -35.2490
22/04/2024 21:56:40	BR-408 - Nazaré da Mata - PE	47	Ligado	0v	268 metros	-7.6887 -35.2497
22/04/2024 21:56:51	BR-408 - Nazaré da Mata - PE	47	Ligado	0v	144 metros	-7.6874 -35.2493
22/04/2024 21:59:56	BR-408 - Nazaré da Mata - PE	70	Ligado	0v	2,78 km	-7.6624 -35.2500
22/04/2024 22:00:08	BR-408 - Nazaré da Mata - PE	68	Ligado	0v	234 metros	-7.6603 -35.2500
22/04/2024 22:00:20	BR-408 - Nazaré da Mata - PE	69	Ligado	0v	232 metros	-7.6584 -35.2493
22/04/2024 22:00:55	BR-408 - Aliança - PE	82	Ligado	0v	749 metros	-7.6519 -35.2512
22/04/2024 22:01:35	BR-408 - Aliança - PE	69	Ligado	0v	809 metros	-7.6451 -35.2536
22/04/2024 22:02:00	BR-408 - Aliança - PE	74	Ligado	0v	491 metros	-7.6408 -35.2545
22/04/2024 22:02:15	BR-408 - Aliança - PE	69	Ligado	0v	295 metros	-7.6383 -35.2536
22/04/2024 22:02:55	BR-408 - Aliança - PE	70	Ligado	0v	778 metros	-7.6318 -35.2511
22/04/2024 22:03:05	BR-408 - Aliança - PE	69	Ligado	0v	193 metros	-7.6302 -35.2504
22/04/2024 22:03:25	BR-408 - Aliança - PE	70	Ligado	0v	379 metros	-7.6290 -35.2472
22/04/2024 22:03:35	BR-408 - Aliança - PE	68	Ligado	0v	196 metros	-7.6280 -35.2458
22/04/2024 22:04:01	BR-408 - Aliança - PE	71	Ligado	0v	500 metros	-7.6253 -35.2422
22/04/2024 22:04:12	BR-408 - Aliança - PE	69	Ligado	0v	216 metros	-7.6235 -35.2413
22/04/2024 22:04:34	BR-408 - Aliança - PE	71	Ligado	0v	423 metros	-7.6198 -35.2415
22/04/2024 22:04:55	BR-408 - Aliança - PE	69	Ligado	0v	410 metros	-7.6166 -35.2395
22/04/2024 22:05:06	BR-408 - Aliança - PE	70	Ligado	0v	210 metros	-7.6148 -35.2393
22/04/2024 22:05:21	BR-408 - Aliança - PE	62	Ligado	0v	276 metros	-7.6123 -35.2398
22/04/2024 22:05:35	BR-408 - Aliança - PE	53	Ligado	0v	226 metros	-7.6103 -35.2397
22/04/2024 22:06:15	BR-408 - Aliança - PE	59	Ligado	0v	574 metros	-7.6052 -35.2405

22/04/2024 22:06:36	BR-408 - Aliança - PE	65	Ligado	0v	387 metros	-7.6018 -35.2412
22/04/2024 22:06:55	BR-408 - Aliança - PE	70	Ligado	0v	360 metros	-7.5990 -35.2427
22/04/2024 22:07:28	BR-408 - Caueiras - Aliança - PE	74	Ligado	0v	684 metros	-7.5934 -35.2452
22/04/2024 22:07:42	BR-408 - Caueiras - Aliança - PE	79	Ligado	0v	299 metros	-7.5919 -35.2475
22/04/2024 22:08:15	BR-408 - Caueiras - Aliança - PE	47	Ligado	0v	475 metros	-7.5878 -35.2486
22/04/2024 22:08:55	BR-408 - Caueiras - Aliança - PE	66	Ligado	0v	681 metros	-7.5817 -35.2495
22/04/2024 22:09:18	BR-408 - Caueiras - Aliança - PE	67	Ligado	0v	429 metros	-7.5788 -35.2520
22/04/2024 22:09:28	BR-408 - Caueiras - Aliança - PE	67	Ligado	0v	185 metros	-7.5772 -35.2523
22/04/2024 22:09:51	BR-408 - Caueiras - Aliança - PE	69	Ligado	0v	447 metros	-7.5732 -35.2520
22/04/2024 22:10:15	BR-408 - Caueiras - Aliança - PE	80	Ligado	0v	483 metros	-7.5701 -35.2551
22/04/2024 22:10:36	BR-408 - Caueiras - Aliança - PE	66	Ligado	0v	415 metros	-7.5674 -35.2577
22/04/2024 22:10:55	BR-408 - Caueiras - Aliança - PE	63	Ligado	0v	340 metros	-7.5646 -35.2589
22/04/2024 22:11:10	BR-408 - Caueiras - Aliança - PE	69	Ligado	0v	287 metros	-7.5621 -35.2596
22/04/2024 22:11:35	BR-408 - Caueiras - Aliança - PE	70	Ligado	0v	489 metros	-7.5580 -35.2579
22/04/2024 22:12:11	BR-408 - Caueiras - Aliança - PE	69	Ligado	0v	700 metros	-7.5523 -35.2553
22/04/2024 22:12:23	BR-408 - Caueiras - Aliança - PE	65	Ligado	0v	209 metros	-7.5506 -35.2562
22/04/2024 22:12:55	BR-408 - Caueiras - Aliança - PE	67	Ligado	0v	627 metros	-7.5487 -35.2616
22/04/2024 22:13:12	BR-408 - Caueiras - Aliança - PE	72	Ligado	0v	950 metros	-7.5473 -35.2642
22/04/2024 22:15:46	BR-408 - Mocs - Timbaúba - PE	44	Ligado	0v	2,7 km	-7.5370 -35.2864
22/04/2024 22:19:34	Rodovia PE-082 - Mocs - Timbaúba - PE	42	Ligado	0v	3 km	-7.5166 -35.3042
22/04/2024 22:20:14	Rodovia PE-082 - Mocs - Timbaúba - PE	42	Ligado	0v	386 metros	-7.5133 -35.3032
22/04/2024 22:20:54	Rodovia PE-082 - Mocs - Timbaúba - PE	40	Ligado	0v	365 metros	-7.5102 -35.3022

22/04/2024 22:21:34	Rodovia PE-082 - Mocs - Timbaúba - PE	44	Ligado	0v	500 metros	-7.5061 -35.3003
22/04/2024 22:22:03	Rodovia PE-082 - Mocs - Timbaúba - PE	37	Ligado	0v	330 metros	-7.5034 -35.2991
22/04/2024 22:22:14	Rodovia PE-082 - Mocs - Timbaúba - PE	35	Ligado	0v	112 metros	-7.5024 -35.2989
22/04/2024 22:22:54	Rodovia PE-082 - Mocs - Ferreiros - PE	18	Ligado	0v	309 metros	-7.4997 -35.2983
22/04/2024 22:23:34	Rodovia PE-082 - Mocs - Ferreiros - PE	0	Ligado	0v	Parado	-7.4997 -35.2983
22/04/2024 22:24:14	Rodovia PE-082 - Mocs - Ferreiros - PE	0	Ligado	0v	Parado	-7.4997 -35.2983
22/04/2024 22:24:55	Rodovia PE-082 - Mocs - Timbaúba - PE	32	Ligado	0v	304 metros	-7.4971 -35.2978
22/04/2024 22:25:11	Rodovia PE-082 - Mocs - Ferreiros - PE	17	Ligado	0v	123 metros	-7.4960 -35.2976
22/04/2024 22:25:35	Rua Luiz Marinho Falcão - Timbaúba - PE	12	Ligado	0v	105 metros	-7.4957 -35.2985
22/04/2024 22:26:15	Rua Luiz Marinho Falcão - Timbaúba - PE	10	Ligado	0v	126 metros	-7.4954 -35.2997
22/04/2024 22:26:37	Rua Luiz Marinho Falcão - Timbaúba - PE	21	Ligado	0v	71 metros	-7.4953 -35.3003
22/04/2024 22:26:55	Rua Luiz Marinho Falcão, 5 - Timbaúba - PE	16	Ligado	0v	70 metros	-7.4952 -35.3009
22/04/2024 22:27:11	Rua Luiz Marinho Falcão, 5 - Timbaúba - PE	16	Ligado	0v	74 metros	-7.4952 -35.3016
22/04/2024 22:27:35	Rua Luiz Marinho Falcão, 5 - Timbaúba - PE	0	Ligado	0v	67 metros	-7.4953 -35.3022
22/04/2024 22:28:15	Rua Luiz Marinho Falcão, 5 - Timbaúba - PE	0	Ligado	0v	Parado	-7.4953 -35.3022
22/04/2024 22:28:55	Rua Luiz Marinho Falcão, 5 - Timbaúba - PE	0	Ligado	0v	Parado	-7.4953 -35.3022
22/04/2024 22:29:27	Rua Luiz Marinho Falcão, 5 - Timbaúba - PE	13	Ligado	0v	Parado	-7.4953 -35.3022
22/04/2024 22:30:15	Rua Luiz Marinho Falcão - Timbaúba - PE	17	Ligado	0v	215 metros	-7.4953 -35.3002
22/04/2024 22:30:55	Rua Santa Augusta - Timbaúba - PE	0	Ligado	0v	118 metros	-7.4955 -35.2992
22/04/2024 22:31:35	Rua Luiz Marinho Falcão - Timbaúba - PE	21	Ligado	0v	137 metros	-7.4958 -35.2980
22/04/2024 22:31:58	Rua Luiz Marinho Falcão - Timbaúba - PE	14	Ligado	0v	Parado	-7.4958 -35.2980
22/04/2024 22:32:15	Rodovia PE-082 - Mocs - Ferreiros - PE	18	Ligado	0v	111 metros	-7.4950 -35.2974


22/04/2024 22:32:55	Rodovia PE-082 - Ferreiros - PE	36	Ligado	0v	289 metros	-7.4924 -35.2969
22/04/2024 22:33:22	Rodovia PE-082 - Ferreiros - PE	51	Ligado	0v	330 metros	-7.4896 -35.2960
22/04/2024 22:33:35	Rodovia PE-082 - Ferreiros - PE	61	Ligado	0v	202 metros	-7.4883 -35.2948
22/04/2024 22:34:15	Rodovia PE-082 - Ferreiros - PE	64	Ligado	0v	733 metros	-7.4839 -35.2898
22/04/2024 22:34:55	Rodovia PE-082 - Ferreiros - PE	66	Ligado	0v	740 metros	-7.4795 -35.2848
22/04/2024 22:35:35	Rodovia PE-082 - Ferreiros - PE	47	Ligado	0v	653 metros	-7.4756 -35.2803
22/04/2024 22:36:15	Rodovia PE-082 - Ferreiros - PE	49	Ligado	0v	537 metros	-7.4724 -35.2767
22/04/2024 22:36:55	Rodovia PE-082 - Ferreiros - PE	14	Ligado	0v	277 metros	-7.4708 -35.2748
22/04/2024 22:37:35	Rodovia PE-082 - Ferreiros - PE	45	Ligado	0v	364 metros	-7.4688 -35.2722
22/04/2024 22:38:15	Rodovia PE-082 - Ferreiros - PE	57	Ligado	0v	544 metros	-7.4658 -35.2683
22/04/2024 22:38:55	Rodovia PE-082 - Ferreiros - PE	51	Ligado	0v	598 metros	-7.4626 -35.2640
22/04/2024 22:39:35	Rodovia PE-082 - Ferreiros - PE	66	Ligado	0v	653 metros	-7.4590 -35.2593
22/04/2024 22:40:15	Rodovia PE-082 - Ferreiros - PE	50	Ligado	0v	626 metros	-7.4556 -35.2548
22/04/2024 22:40:37	Rodovia PE-082 - Ferreiros - PE	45	Ligado	0v	275 metros	-7.4540 -35.2529
22/04/2024 22:40:49	Rodovia PE-082 - Ferreiros - PE	50	Ligado	0v	156 metros	-7.4527 -35.2523
22/04/2024 22:41:35	Rodovia PE-082 - Ferreiros - PE	28	Ligado	0v	479 metros	-7.4487 -35.2508
22/04/2024 22:42:15	Rodovia PE-082 - Ferreiros - PE	24	Ligado	0v	344 metros	-7.4458 -35.2498
22/04/2024 22:42:55	Ferreiros - PE	12	Ligado	0v	96 metros	-7.4449 -35.2497
22/04/2024 22:43:35	Rodovia PE-082 - Ferreiros - PE	51	Ligado	0v	408 metros	-7.4413 -35.2501
22/04/2024 22:44:00	Rodovia PE-082 - Ferreiros - PE	47	Ligado	0v	337 metros	-7.4383 -35.2506
22/04/2024 22:44:15	Rodovia PE-082 - Ferreiros - PE	51	Ligado	0v	199 metros	-7.4367 -35.2514
22/04/2024 22:44:55	Rodovia PE-082 - Ferreiros - PE	49	Ligado	0v	624 metros	-7.4317 -35.2540



22/04/2024 22:45:35	Rodovia PE-082 - Camutanga - PE	39	Ligado	0v	577 metros	-7.4270 -35.2560
22/04/2024 22:45:47	Rodovia PE-082 - Camutanga - PE	13	Ligado	0v	83 metros	-7.4263 -35.2563
22/04/2024 22:46:15	Rodovia PE-082 - Camutanga - PE	0	Ligado	0v	Parado	-7.4263 -35.2563
22/04/2024 22:46:26	Rodovia PE-082 - Camutanga - PE	17	Ligado	0v	53 metros	-7.4258 -35.2565
22/04/2024 22:46:55	Rodovia PE-082 - Camutanga - PE	56	Ligado	0v	343 metros	-7.4233 -35.2582
22/04/2024 22:47:35	Rodovia PE-082 - Camutanga - PE	39	Ligado	0v	341 metros	-7.4203 -35.2591
22/04/2024 22:48:03	Rodovia PE-082 - Camutanga - PE	31	Ligado	0v	263 metros	-7.4181 -35.2598
22/04/2024 22:48:15	Rodovia PE-082 - Camutanga - PE	16	Ligado	0v	68 metros	-7.4176 -35.2602
22/04/2024 22:48:54	Rua Santa Cruz - Camutanga - PE	19	Ligado	0v	255 metros	-7.4157 -35.2614
22/04/2024 22:49:14	Rua Santa Cruz - Camutanga - PE	42	Ligado	0v	189 metros	-7.4152 -35.2630
22/04/2024 22:49:35	Rua Santa Cruz - Camutanga - PE	51	Ligado	0v	252 metros	-7.4135 -35.2645
22/04/2024 22:50:15	Rua Santa Cruz - Camutanga - PE	16	Ligado	0v	443 metros	-7.4106 -35.2673
22/04/2024 22:50:55	Rua Santa Cruz - Camutanga - PE	29	Ligado	0v	267 metros	-7.4089 -35.2690
22/04/2024 22:51:35	Rua Santa Cruz - Camutanga - PE	30	Ligado	0v	257 metros	-7.4074 -35.2708
22/04/2024 22:52:15	Rua Santa Cruz - Camutanga - PE	0	Ligado	0v	94 metros	-7.4069 -35.2714
22/04/2024 22:52:55	Rua Santa Cruz - Camutanga - PE	0	Ligado	0v	Parado	-7.4069 -35.2714
22/04/2024 22:53:06	Rua Santa Cruz - Camutanga - PE	18	Ligado	0v	Parado	-7.4069 -35.2714
22/04/2024 22:53:35	Rua Santa Cruz - Camutanga - PE	0	Ligado	0v	169 metros	-7.4058 -35.2724
22/04/2024 22:54:15	Rua Santa Cruz - Camutanga - PE	10	Ligado	0v	100 metros	-7.4051 -35.2730
22/04/2024 22:54:55	Rua Santa Cruz - Camutanga - PE	0	Ligado	0v	76 metros	-7.4045 -35.2734
22/04/2024 22:55:11	Rua Santa Cruz - Camutanga - PE	12	Ligado	0v	54 metros	-7.4042 -35.2737
22/04/2024 22:55:32	Rua Santa Cruz - Itambé - PE	21	Ligado	0v	92 metros	-7.4033 -35.2736

22/04/2024 22:55:42	Rua Santa Cruz - Itambé - PE	15	Ligado	0v	57 metros	-7.4029 -35.2734
22/04/2024 22:56:10	Rua Santa Cruz - Itambé - PE	11	Ligado	0v	Parado	-7.4029 -35.2734
22/04/2024 22:56:55	Rua Santa Cruz - Itambé - PE	14	Ligado	0v	213 metros	-7.4013 -35.2745
22/04/2024 22:57:35	Rua Santa Cruz - Itambé - PE	16	Ligado	0v	193 metros	-7.3998 -35.2754
22/04/2024 22:58:15	Rua Santa Cruz - Itambé - PE	0	Ligado	0v	56 metros	-7.3994 -35.2756
22/04/2024 22:58:37	Rua Itambé - Itambé - PE	11	Ligado	0v	73 metros	-7.3988 -35.2760
22/04/2024 22:58:55	Rua Itambé - Itambé - PE	0	Ligado	0v	Parado	-7.3988 -35.2760
22/04/2024 22:59:35	Rua Itambé - Itambé - PE	0	Ligado	0v	Parado	-7.3988 -35.2760
22/04/2024 23:00:15	Rua Santa Cruz - Itambé - PE	24	Ligado	0v	153 metros	-7.4000 -35.2753
22/04/2024 23:00:55	Rua Santa Cruz - Itambé - PE	16	Ligado	0v	201 metros	-7.4015 -35.2743
22/04/2024 23:01:32	Rua Santa Cruz - Itambé - PE	17	Ligado	0v	152 metros	-7.4026 -35.2735
22/04/2024 23:01:55	Rua Santa Cruz - Camutanga - PE	25	Ligado	0v	160 metros	-7.4040 -35.2738
22/04/2024 23:02:08	Avenida Pedro de Albuquerque Uchôa - Camutanga - PE	15	Ligado	0v	60 metros	-7.4045 -35.2735
22/04/2024 23:02:37	Avenida Pedro de Albuquerque Uchôa - Camutanga - PE	22	Ligado	0v	134 metros	-7.4051 -35.2745
22/04/2024 23:02:55	Avenida Pedro de Albuquerque Uchôa - Camutanga - PE	30	Ligado	0v	109 metros	-7.4054 -35.2754
22/04/2024 23:03:35	Avenida Pedro de Albuquerque Uchôa - Camutanga - PE	0	Ligado	0v	149 metros	-7.4057 -35.2767
22/04/2024 23:04:15	Avenida Pedro de Albuquerque Uchôa - Camutanga - PE	0	Ligado	0v	161 metros	-7.4064 -35.2780
22/04/2024 23:04:56	Rua Elizete Maria Xavier - Camutanga - PE	0	Ligado	0v	101 metros	-7.4072 -35.2776
22/04/2024 23:05:22	Rua Joaquim Nabuco - Camutanga - PE	12	Ligado	0v	97 metros	-7.4080 -35.2772
22/04/2024 23:05:36	Rua Joaquim Nabuco - Camutanga - PE	10	Ligado	0v	Parado	-7.4080 -35.2772
22/04/2024 23:06:16	Rua Maurício Dias Pereira - Camutanga - PE	0	Ligado	0v	109 metros	-7.4085 -35.2780
22/04/2024 23:06:41	Rua Joaquim Nabuco - Camutanga - PE	12	Ligado	0v	63 metros	-7.4087 -35.2786

22/04/2024 23:06:56	Rua Joaquim Nabuco - Camutanga - PE	0	Ligado	0v	Parado	-7.4087 -35.2786
22/04/2024 23:07:36	Rua Joaquim Nabuco - Camutanga - PE	0	Ligado	0v	Parado	-7.4087 -35.2786
22/04/2024 23:07:47	Rua Joaquim Nabuco - Camutanga - PE	19	Ligado	0v	Parado	-7.4087 -35.2786
22/04/2024 23:08:16	Rua Joaquim Nabuco - Camutanga - PE	19	Ligado	0v	165 metros	-7.4080 -35.2772
22/04/2024 23:08:56	Rua Joaquim Nabuco - Camutanga - PE	0	Ligado	0v	139 metros	-7.4074 -35.2761
22/04/2024 23:09:36	Avenida Moisés Correia - Camutanga - PE	13	Ligado	0v	59 metros	-7.4076 -35.2757
22/04/2024 23:10:08	Travessa José Batista - Camutanga - PE	13	Ligado	0v	142 metros	-7.4088 -35.2751
22/04/2024 23:10:28	Travessa José Batista - Camutanga - PE	10	Ligado	0v	75 metros	-7.4091 -35.2756
22/04/2024 23:10:56	Travessa José Batista - Camutanga - PE	10	Ligado	0v	Parado	-7.4091 -35.2756
22/04/2024 23:11:36	Rua Vereadora Helena de Souza Cavalcanti - Camutanga - PE	17	Ligado	0v	117 metros	-7.4101 -35.2753
22/04/2024 23:12:16	Rua Vereadora Helena de Souza Cavalcanti - Camutanga - PE	0	Ligado	0v	82 metros	-7.4108 -35.2750
22/04/2024 23:12:33	Rua Vereadora Helena de Souza Cavalcanti - Camutanga - PE	13	Ligado	0v	Parado	-7.4108 -35.2750
22/04/2024 23:12:56	Rua Juscelino Kubitschek - Camutanga - PE	0	Ligado	0v	82 metros	-7.4105 -35.2744
22/04/2024 23:13:06	Rua Juscelino Kubitschek - Camutanga - PE	12	Ligado	0v	Parado	-7.4105 -35.2744
22/04/2024 23:13:36	Avenida Moisés Correia - Camutanga - PE	19	Ligado	0v	152 metros	-7.4092 -35.2748
22/04/2024 23:14:16	Avenida Moisés Correia - Camutanga - PE	18	Ligado	0v	169 metros	-7.4079 -35.2756
22/04/2024 23:14:33	Avenida Moisés Correia - Camutanga - PE	11	Ligado	0v	64 metros	-7.4074 -35.2758
22/04/2024 23:14:43	Avenida Moisés Correia - Camutanga - PE	12	Ligado	0v	Parado	-7.4074 -35.2758
22/04/2024 23:14:56	Avenida Moisés Correia - Camutanga - PE	0	Ligado	0v	Parado	-7.4074 -35.2758
22/04/2024 23:15:36	Avenida Moisés Correia - Camutanga - PE	0	Ligado	0v	58 metros	-7.4075 -35.2753
22/04/2024 23:17:54	Avenida Moisés Correia - Camutanga - PE	0	Ligado	0v	Parado	-7.4075 -35.2753
22/04/2024 23:18:34	Avenida Moisés Correia - Camutanga - PE	0	Ligado	0v	Parado	-7.4075 -35.2753

22/04/2024 23:19:14	Avenida Moisés Correia - Camutanga - PE	0	Ligado	0v	Parado	-7.4075 -35.2753
22/04/2024 23:19:15						
22/04/2024 23:19:54	Avenida Moisés Correia - Camutanga - PE	0	Desligado	0v	Parado	-7.4075 -35.2753
22/04/2024 23:20:34	Avenida Moisés Correia - Camutanga - PE	0	Desligado	0v	Parado	-7.4075 -35.2753
22/04/2024 23:21:12	Avenida Moisés Correia - Camutanga - PE	0	Desligado	0v	Parado	-7.4075 -35.2753
22/04/2024 23:25:34	Avenida Moisés Correia - Camutanga - PE	0	Desligado	0v	Parado	-7.4075 -35.2753
22/04/2024 23:30:34	Avenida Moisés Correia - Camutanga - PE	0	Desligado	0v	Parado	-7.4075 -35.2753
22/04/2024 23:35:34	Avenida Moisés Correia - Camutanga - PE	0	Desligado	0v	Parado	-7.4075 -35.2753
22/04/2024 23:40:34	Avenida Moisés Correia - Camutanga - PE	0	Desligado	0v	Parado	-7.4075 -35.2753
22/04/2024 23:45:34	Avenida Moisés Correia - Camutanga - PE	0	Desligado	0v	Parado	-7.4075 -35.2753
22/04/2024 23:50:34	Avenida Moisés Correia - Camutanga - PE	0	Desligado	0v	Parado	-7.4075 -35.2753
22/04/2024 23:55:34	Avenida Moisés Correia - Camutanga - PE	0	Desligado	0v	Parado	-7.4075 -35.2753
23/04/2024 00:00:34	Avenida Moisés Correia - Camutanga - PE	0	Desligado	0v	Parado	-7.4075 -35.2753
23/04/2024 00:05:34	Avenida Moisés Correia - Camutanga - PE	0	Desligado	0v	Parado	-7.4075 -35.2753
23/04/2024 00:10:34	Avenida Moisés Correia - Camutanga - PE	0	Desligado	0v	Parado	-7.4075 -35.2753
23/04/2024 00:15:34	Avenida Moisés Correia - Camutanga - PE	0	Desligado	0v	Parado	-7.4075 -35.2753
23/04/2024 00:20:34	Avenida Moisés Correia - Camutanga - PE	0	Desligado	0v	Parado	-7.4075 -35.2753
23/04/2024 00:25:34	Avenida Moisés Correia - Camutanga - PE	0	Desligado	0v	Parado	-7.4075 -35.2753
23/04/2024 00:30:34	Avenida Moisés Correia - Camutanga - PE	0	Desligado	0v	Parado	-7.4075 -35.2753
23/04/2024 00:35:34	Avenida Moisés Correia - Camutanga - PE	0	Desligado	0v	Parado	-7.4075 -35.2753
23/04/2024 00:40:34	Avenida Moisés Correia - Camutanga - PE	0	Desligado	0v	Parado	-7.4075 -35.2753
23/04/2024 00:45:34	Avenida Moisés Correia - Camutanga - PE	0	Desligado	0v	Parado	-7.4075 -35.2753

23/04/2024 04:30:34	Avenida Moisés Correia - Camutanga - PE	0	Desligado	0v	Parado	-7.4075 -35.2753
23/04/2024 04:35:34	Avenida Moisés Correia - Camutanga - PE	0	Desligado	0v	Parado	-7.4075 -35.2753
23/04/2024 04:40:34	Avenida Moisés Correia - Camutanga - PE	0	Desligado	0v	Parado	-7.4075 -35.2753
23/04/2024 04:45:34	Avenida Moisés Correia - Camutanga - PE	0	Desligado	0v	Parado	-7.4075 -35.2753
23/04/2024 04:50:34	Avenida Moisés Correia - Camutanga - PE	0	Desligado	0v	Parado	-7.4075 -35.2753
23/04/2024 04:55:34	Avenida Moisés Correia - Camutanga - PE	0	Desligado	0v	Parado	-7.4075 -35.2753
23/04/2024 05:00:34	Avenida Moisés Correia - Camutanga - PE	0	Desligado	0v	Parado	-7.4075 -35.2753
23/04/2024 05:05:34	Avenida Moisés Correia - Camutanga - PE	0	Desligado	0v	Parado	-7.4075 -35.2753
23/04/2024 05:10:34	Avenida Moisés Correia - Camutanga - PE	0	Desligado	0v	Parado	-7.4075 -35.2753
23/04/2024 05:15:34	Avenida Moisés Correia - Camutanga - PE	0	Desligado	0v	Parado	-7.4075 -35.2753
23/04/2024 05:20:34	Avenida Moisés Correia - Camutanga - PE	0	Desligado	0v	Parado	-7.4075 -35.2753
23/04/2024 05:25:34	Avenida Moisés Correia - Camutanga - PE	0	Desligado	0v	Parado	-7.4075 -35.2753
23/04/2024 05:30:34	Avenida Moisés Correia - Camutanga - PE	0	Desligado	0v	Parado	-7.4075 -35.2753
23/04/2024 05:35:34	Avenida Moisés Correia - Camutanga - PE	0	Desligado	0v	Parado	-7.4075 -35.2753
23/04/2024 05:38:39	Avenida Moisés Correia - Camutanga - PE	0	Desligado	0v	Parado	-7.4075 -35.2753
23/04/2024 05:38:52						
23/04/2024 05:39:28	Avenida Moisés Correia - Camutanga - PE	0	Ligado	0v	Parado	-7.4075 -35.2753
23/04/2024 05:40:08	Avenida Moisés Correia - Camutanga - PE	0	Ligado	0v	Parado	-7.4075 -35.2753
23/04/2024 05:40:48	Avenida Moisés Correia - Camutanga - PE	0	Ligado	0v	Parado	-7.4075 -35.2753
23/04/2024 05:41:28	Avenida Moisés Correia - Camutanga - PE	0	Ligado	0v	Parado	-7.4075 -35.2753
23/04/2024 05:42:08	Avenida Moisés Correia - Camutanga - PE	0	Ligado	0v	Parado	-7.4075 -35.2753
23/04/2024 05:42:48	Avenida Moisés Correia - Camutanga - PE	0	Ligado	0v	Parado	-7.4075 -35.2753

23/04/2024 05:43:28	Avenida Moisés Correia - Camutanga - PE	0	Ligado	0v	Parado	-7.4075 -35.2753
23/04/2024 05:44:08	Avenida Moisés Correia - Camutanga - PE	0	Ligado	0v	Parado	-7.4075 -35.2753
23/04/2024 05:44:48	Avenida Moisés Correia - Camutanga - PE	0	Ligado	0v	Parado	-7.4075 -35.2753
23/04/2024 05:45:28	Avenida Moisés Correia - Camutanga - PE	0	Ligado	0v	Parado	-7.4075 -35.2753
23/04/2024 05:46:08	Avenida Moisés Correia - Camutanga - PE	0	Ligado	0v	Parado	-7.4075 -35.2753
23/04/2024 05:46:20	Avenida Moisés Correia - Camutanga - PE	0	Ligado	0v	Parado	-7.4075 -35.2753
23/04/2024 05:46:22						
23/04/2024 05:51:08	Avenida Moisés Correia - Camutanga - PE	0	Desligado	0v	Parado	-7.4075 -35.2753
23/04/2024 05:56:08	Avenida Moisés Correia - Camutanga - PE	0	Desligado	0v	Parado	-7.4075 -35.2753
23/04/2024 06:01:08	Avenida Moisés Correia - Camutanga - PE	0	Desligado	0v	Parado	-7.4075 -35.2753
23/04/2024 06:06:08	Avenida Moisés Correia - Camutanga - PE	0	Desligado	0v	Parado	-7.4075 -35.2753
23/04/2024 06:10:52	Avenida Moisés Correia - Camutanga - PE	0	Desligado	0v	Parado	-7.4075 -35.2753
23/04/2024 06:10:56						
23/04/2024 06:11:32	Avenida Moisés Correia - Camutanga - PE	0	Ligado	0v	Parado	-7.4075 -35.2753
23/04/2024 06:12:12	Avenida Moisés Correia - Camutanga - PE	0	Ligado	0v	Parado	-7.4075 -35.2753
23/04/2024 06:12:52	Avenida Moisés Correia - Camutanga - PE	0	Ligado	0v	Parado	-7.4075 -35.2753
23/04/2024 06:13:32	Avenida Moisés Correia - Camutanga - PE	0	Ligado	0v	Parado	-7.4075 -35.2753
23/04/2024 06:14:12	Avenida Moisés Correia - Camutanga - PE	0	Ligado	0v	Parado	-7.4075 -35.2753
23/04/2024 06:14:52	Avenida Moisés Correia - Camutanga - PE	0	Ligado	0v	Parado	-7.4075 -35.2753
23/04/2024 06:15:32	Avenida Moisés Correia - Camutanga - PE	0	Ligado	0v	Parado	-7.4075 -35.2753
23/04/2024 06:16:12	Avenida Moisés Correia - Camutanga - PE	0	Ligado	0v	Parado	-7.4075 -35.2753
23/04/2024 06:16:52	Avenida Moisés Correia - Camutanga - PE	0	Ligado	0v	Parado	-7.4075 -35.2753

23/04/2024 06:17:32	Avenida Moisés Correia - Camutanga - PE	0	Ligado	0v	Parado	-7.4075 -35.2753
23/04/2024 06:18:12	Avenida Moisés Correia - Camutanga - PE	0	Ligado	0v	Parado	-7.4075 -35.2753
23/04/2024 06:18:52	Avenida Moisés Correia - Camutanga - PE	0	Ligado	0v	Parado	-7.4075 -35.2753
23/04/2024 06:19:32	Avenida Moisés Correia - Camutanga - PE	0	Ligado	0v	Parado	-7.4075 -35.2753
23/04/2024 06:20:12	Avenida Moisés Correia - Camutanga - PE	0	Ligado	0v	Parado	-7.4075 -35.2753
23/04/2024 06:20:52	Avenida Moisés Correia - Camutanga - PE	0	Ligado	0v	Parado	-7.4075 -35.2753
23/04/2024 06:21:32	Avenida Moisés Correia - Camutanga - PE	0	Ligado	0v	Parado	-7.4075 -35.2753
23/04/2024 06:22:12	Avenida Moisés Correia - Camutanga - PE	0	Ligado	0v	Parado	-7.4075 -35.2753
23/04/2024 06:22:52	Avenida Moisés Correia - Camutanga - PE	0	Ligado	0v	Parado	-7.4075 -35.2753
23/04/2024 06:23:32	Avenida Moisés Correia - Camutanga - PE	0	Ligado	0v	Parado	-7.4075 -35.2753
23/04/2024 06:24:12	Avenida Moisés Correia - Camutanga - PE	0	Ligado	0v	Parado	-7.4075 -35.2753
23/04/2024 06:24:52	Avenida Moisés Correia - Camutanga - PE	0	Ligado	0v	Parado	-7.4075 -35.2753
23/04/2024 06:25:32	Avenida Moisés Correia - Camutanga - PE	0	Ligado	0v	Parado	-7.4075 -35.2753
23/04/2024 06:26:12	Avenida Moisés Correia - Camutanga - PE	0	Ligado	0v	Parado	-7.4075 -35.2753
23/04/2024 06:26:52	Avenida Moisés Correia - Camutanga - PE	0	Ligado	0v	Parado	-7.4075 -35.2753
23/04/2024 06:27:32	Avenida Moisés Correia - Camutanga - PE	0	Ligado	0v	Parado	-7.4075 -35.2753
23/04/2024 06:28:12	Avenida Moisés Correia - Camutanga - PE	0	Ligado	0v	Parado	-7.4075 -35.2753
23/04/2024 06:28:52	Avenida Moisés Correia - Camutanga - PE	0	Ligado	0v	Parado	-7.4075 -35.2753
23/04/2024 06:29:32	Avenida Moisés Correia - Camutanga - PE	0	Ligado	0v	Parado	-7.4075 -35.2753
23/04/2024 06:30:12	Avenida Moisés Correia - Camutanga - PE	0	Ligado	0v	Parado	-7.4075 -35.2753
23/04/2024 06:30:52	Avenida Moisés Correia - Camutanga - PE	0	Ligado	0v	Parado	-7.4075 -35.2753
23/04/2024 06:31:32	Avenida Moisés Correia - Camutanga - PE	11	Ligado	0v	78 metros	-7.4082 -35.2752

23/04/2024 06:32:13	Avenida Moisés Correia - Camutanga - PE	12	Ligado	0v	95 metros	-7.4090 -35.2750
23/04/2024 06:32:53	Avenida Moisés Correia - Camutanga - PE	0	Ligado	0v	134 metros	-7.4100 -35.2744
23/04/2024 06:33:33	Avenida Moisés Correia - Camutanga - PE	0	Ligado	0v	Parado	-7.4100 -35.2744
23/04/2024 06:34:13	Avenida Moisés Correia - Camutanga - PE	0	Ligado	0v	Parado	-7.4100 -35.2744
23/04/2024 06:34:53	Rua Juscelino Kubitschek - Camutanga - PE	0	Ligado	0v	119 metros	-7.4099 -35.2733
23/04/2024 06:35:33	Rua Juscelino Kubitschek - Camutanga - PE	0	Ligado	0v	Parado	-7.4099 -35.2733
23/04/2024 06:35:56	Rua Juscelino Kubitschek - Camutanga - PE	10	Ligado	0v	55 metros	-7.4097 -35.2729
23/04/2024 06:36:13	Rua Juscelino Kubitschek - Camutanga - PE	11	Ligado	0v	Parado	-7.4097 -35.2729
23/04/2024 06:36:37	Avenida Doutor Simplício Tavares de Melo - Camutanga - PE	11	Ligado	0v	106 metros	-7.4087 -35.2731
23/04/2024 06:36:53	Avenida Doutor Simplício Tavares de Melo - Camutanga - PE	11	Ligado	0v	Parado	-7.4087 -35.2731
23/04/2024 06:37:33	Avenida Doutor Simplício Tavares de Melo - Camutanga - PE	0	Ligado	0v	87 metros	-7.4087 -35.2738
23/04/2024 06:38:13	Avenida Doutor Simplício Tavares de Melo - Camutanga - PE	0	Ligado	0v	Parado	-7.4087 -35.2738
23/04/2024 06:38:53	Avenida Presidente Getúlio Vargas, 240 - Camutanga - PE	12	Ligado	0v	131 metros	-7.4077 -35.2745
23/04/2024 06:39:19	Rua Joaquim Nabuco - Camutanga - PE	11	Ligado	0v	111 metros	-7.4068 -35.2750
23/04/2024 06:39:33	Rua Joaquim Nabuco - Camutanga - PE	15	Ligado	0v	54 metros	-7.4070 -35.2754
23/04/2024 06:40:02	Rua Joaquim Nabuco - Camutanga - PE	10	Ligado	0v	Parado	-7.4070 -35.2754
23/04/2024 06:40:13	Avenida Moisés Correia - Camutanga - PE	13	Ligado	0v	55 metros	-7.4069 -35.2759
23/04/2024 06:40:53	Avenida Moisés Correia - Camutanga - PE	0	Ligado	0v	149 metros	-7.4057 -35.2765
23/04/2024 06:41:33	Avenida Moisés Correia - Camutanga - PE	13	Ligado	0v	Parado	-7.4057 -35.2765
23/04/2024 06:41:47	Avenida Pedro de Albuquerque Uchôa - Camutanga - PE	16	Ligado	0v	57 metros	-7.4055 -35.2761
23/04/2024 06:42:13	Avenida Pedro de Albuquerque Uchôa - Camutanga - PE	11	Ligado	0v	128 metros	-7.4052 -35.2749
23/04/2024 06:42:53	Avenida Pedro de Albuquerque Uchôa - Camutanga - PE	0	Ligado	0v	86 metros	-7.4050 -35.2742

23/04/2024 06:43:33	Avenida Pedro de Albuquerque Uchôa - Camutanga - PE	0	Ligado	0v	82 metros	-7.4046 -35.2736
23/04/2024 06:44:13	Rua Santa Cruz - Camutanga - PE	14	Ligado	0v	56 metros	-7.4049 -35.2732
23/04/2024 06:44:53	Rua Santa Cruz - Camutanga - PE	0	Ligado	0v	Parado	-7.4049 -35.2732
23/04/2024 06:45:33	Rua Santa Cruz - Camutanga - PE	0	Ligado	0v	54 metros	-7.4053 -35.2729
23/04/2024 06:48:05	Rua Santa Cruz - Camutanga - PE	30	Ligado	0v	678 metros	-7.4095 -35.2685
23/04/2024 06:48:45	Rua Santa Cruz - Camutanga - PE	17	Ligado	0v	213 metros	-7.4109 -35.2671
23/04/2024 06:49:25	Rua Santa Cruz - Camutanga - PE	46	Ligado	0v	395 metros	-7.4134 -35.2646
23/04/2024 06:49:46	Rua Santa Cruz - Camutanga - PE	47	Ligado	0v	281 metros	-7.4153 -35.2629
23/04/2024 06:50:03	Rodovia Pe Oitenta e Dois - Camutanga - PE	32	Ligado	0v	208 metros	-7.4160 -35.2612
23/04/2024 06:50:45	Rodovia PE-082 - Camutanga - PE	27	Ligado	0v	288 metros	-7.4182 -35.2598
23/04/2024 06:51:22	Rodovia PE-082 - Camutanga - PE	22	Ligado	0v	267 metros	-7.4205 -35.2591
23/04/2024 06:51:51	Rodovia PE-082 - Camutanga - PE	14	Ligado	0v	204 metros	-7.4222 -35.2586
23/04/2024 06:52:05	Rodovia PE-082 - Camutanga - PE	39	Ligado	0v	104 metros	-7.4231 -35.2583
23/04/2024 06:52:36	Rodovia PE-082 - Camutanga - PE	29	Ligado	0v	302 metros	-7.4254 -35.2568
23/04/2024 06:52:48	Rodovia PE-082 - Camutanga - PE	16	Ligado	0v	87 metros	-7.4260 -35.2564
23/04/2024 06:53:25	Rodovia PE-082 - Camutanga - PE	18	Ligado	0v	175 metros	-7.4275 -35.2559
23/04/2024 06:54:05	Rodovia PE-082 - Camutanga - PE	33	Ligado	0v	313 metros	-7.4301 -35.2548
23/04/2024 06:54:45	Rodovia PE-082 - Ferreiros - PE	58	Ligado	0v	484 metros	-7.4340 -35.2528
23/04/2024 06:55:25	Rodovia PE-082 - Ferreiros - PE	43	Ligado	0v	575 metros	-7.4386 -35.2505
23/04/2024 06:56:05	Rodovia PE-082 - Ferreiros - PE	47	Ligado	0v	548 metros	-7.4435 -35.2499
23/04/2024 06:56:26	Rodovia PE-082 - Ferreiros - PE	39	Ligado	0v	269 metros	-7.4459 -35.2499
23/04/2024 06:56:45	Rodovia PE-082 - Ferreiros - PE	31	Ligado	0v	156 metros	-7.4473 -35.2502



23/04/2024 06:57:12	Rodovia PE-082 - Ferreiros - PE	16	Ligado	0v	232 metros	-7.4492 -35.2510
23/04/2024 06:57:25	Rodovia PE-082 - Ferreiros - PE	33	Ligado	0v	92 metros	-7.4500 -35.2513
23/04/2024 06:58:05	Rodovia PE-082 - Ferreiros - PE	44	Ligado	0v	488 metros	-7.4540 -35.2530
23/04/2024 06:58:38	Rodovia PE-082 - Ferreiros - PE	53	Ligado	0v	431 metros	-7.4565 -35.2560
23/04/2024 06:59:25	Rodovia PE-082 - Ferreiros - PE	51	Ligado	0v	729 metros	-7.4604 -35.2612
23/04/2024 07:00:05	Rodovia PE-082 - Ferreiros - PE	53	Ligado	0v	575 metros	-7.4636 -35.2654
23/04/2024 07:00:45	Rodovia PE-082 - Ferreiros - PE	50	Ligado	0v	571 metros	-7.4667 -35.2695
23/04/2024 07:01:25	Rodovia PE-082 - Ferreiros - PE	46	Ligado	0v	539 metros	-7.4696 -35.2733
23/04/2024 07:02:05	Rodovia PE-082 - Ferreiros - PE	27	Ligado	0v	319 metros	-7.4714 -35.2756
23/04/2024 07:02:15	Rodovia PE-082 - Ferreiros - PE	17	Ligado	0v	Parado	-7.4714 -35.2756
23/04/2024 07:02:45	Rodovia PE-082 - Ferreiros - PE	48	Ligado	0v	348 metros	-7.4735 -35.2779
23/04/2024 07:03:25	Rodovia PE-082 - Ferreiros - PE	53	Ligado	0v	596 metros	-7.4771 -35.2820
23/04/2024 07:04:05	Rodovia PE-082 - Ferreiros - PE	57	Ligado	0v	590 metros	-7.4806 -35.2860
23/04/2024 07:04:45	Rodovia PE-082 - Ferreiros - PE	66	Ligado	0v	717 metros	-7.4848 -35.2908
23/04/2024 07:05:25	Rodovia PE-082 - Ferreiros - PE	64	Ligado	0v	756 metros	-7.4894 -35.2959
23/04/2024 07:05:37	Rodovia PE-082 - Ferreiros - PE	56	Ligado	0v	204 metros	-7.4911 -35.2966
23/04/2024 07:06:05	Rodovia PE-082 - Ferreiros - PE	25	Ligado	0v	283 metros	-7.4936 -35.2971
23/04/2024 07:06:17	Rodovia PE-082 - Ferreiros - PE	34	Ligado	0v	91 metros	-7.4944 -35.2973
23/04/2024 07:06:45	Rodovia PE-082 - Mocs - Ferreiros - PE	28	Ligado	0v	186 metros	-7.4960 -35.2976
23/04/2024 07:07:25	Rodovia PE-082 - Mocs - Ferreiros - PE	31	Ligado	0v	335 metros	-7.4989 -35.2982
23/04/2024 07:08:05	Rodovia PE-082 - Mocs - Timbaúba - PE	27	Ligado	0v	261 metros	-7.5012 -35.2987
23/04/2024 07:08:29	Rodovia PE-082 - Mocs - Timbaúba - PE	14	Ligado	0v	196 metros	-7.5030 -35.2990

23/04/2024 07:08:45	Rodovia PE-082 - Mocs - Timbaúba - PE	0	Ligado	0v	Parado	-7.5030 -35.2990
23/04/2024 07:09:25	Rodovia PE-082 - Mocs - Timbaúba - PE	23	Ligado	0v	110 metros	-7.5039 -35.2992
23/04/2024 07:09:35	Rodovia PE-082 - Mocs - Timbaúba - PE	31	Ligado	0v	85 metros	-7.5046 -35.2995
23/04/2024 07:10:05	Rodovia PE-082 - Mocs - Timbaúba - PE	43	Ligado	0v	332 metros	-7.5073 -35.3009
23/04/2024 07:10:45	Rodovia PE-082 - Mocs - Timbaúba - PE	39	Ligado	0v	484 metros	-7.5113 -35.3026
23/04/2024 07:11:00	Rodovia PE-082 - Mocs - Timbaúba - PE	12	Ligado	0v	120 metros	-7.5123 -35.3029
23/04/2024 07:11:12	Rodovia PE-082 - Mocs - Timbaúba - PE	21	Ligado	0v	68 metros	-7.5129 -35.3031
23/04/2024 07:11:26	Rua Coronel Claudino - Mocs - Timbaúba - PE	28	Ligado	0v	100 metros	-7.5134 -35.3038
23/04/2024 07:11:57	Rua Coronel Claudino - Mocs - Timbaúba - PE	25	Ligado	0v	205 metros	-7.5140 -35.3056
23/04/2024 07:12:44	Rua Doutor Geraldo Ferreira Lima - Mocs - Timbaúba - PE	10	Ligado	0v	211 metros	-7.5141 -35.3075
23/04/2024 07:12:56	Rua Doutor Geraldo Ferreira Lima - Mocs - Timbaúba - PE	13	Ligado	0v	Parado	-7.5141 -35.3075
23/04/2024 07:13:25	Rua Wilson Neves Calabria - Mocs - Timbaúba - PE	10	Ligado	0v	166 metros	-7.5153 -35.3083
23/04/2024 07:14:06	Travessa Sete de Setembro - Mocs - Timbaúba - PE	0	Ligado	0v	143 metros	-7.5149 -35.3096
23/04/2024 07:14:46	Rua Manoel Xavier de Andrade - Mocs - Timbaúba - PE	0	Ligado	0v	72 metros	-7.5152 -35.3101
23/04/2024 07:15:26	Rua Manoel Xavier de Andrade - Mocs - Timbaúba - PE	0	Ligado	0v	Parado	-7.5152 -35.3101
23/04/2024 07:16:06	Rua Manoel Xavier de Andrade - Mocs - Timbaúba - PE	0	Ligado	0v	Parado	-7.5152 -35.3101
23/04/2024 07:16:46	Rua Manoel Xavier de Andrade - Mocs - Timbaúba - PE	0	Ligado	0v	Parado	-7.5152 -35.3101
23/04/2024 07:17:26	Rua Manoel Xavier de Andrade - Mocs - Timbaúba - PE	0	Ligado	0v	Parado	-7.5152 -35.3101
23/04/2024 07:18:06	Rua Manoel Xavier de Andrade - Mocs - Timbaúba - PE	0	Ligado	0v	Parado	-7.5152 -35.3101
23/04/2024 07:18:46	Rua Manoel Xavier de Andrade - Mocs - Timbaúba - PE	0	Ligado	0v	Parado	-7.5152 -35.3101
23/04/2024 07:19:26	Rua Manoel Xavier de Andrade - Mocs - Timbaúba - PE	0	Ligado	0v	Parado	-7.5152 -35.3101
23/04/2024 07:20:06	Rua Manoel Xavier de Andrade - Mocs - Timbaúba - PE	0	Ligado	0v	Parado	-7.5152 -35.3101

23/04/2024 07:20:46	Rua Manoel Xavier de Andrade - Mocs - Timbaúba - PE	0	Ligado	0v	Parado	-7.5152 -35.3101
23/04/2024 07:21:26	Rua Manoel Xavier de Andrade - Mocs - Timbaúba - PE	0	Ligado	0v	Parado	-7.5152 -35.3101
23/04/2024 07:22:06	Rua Manoel Xavier de Andrade - Mocs - Timbaúba - PE	0	Ligado	0v	Parado	-7.5152 -35.3101
23/04/2024 07:22:23	Rua Irma Albertine - Mocs - Timbaúba - PE	11	Ligado	0v	67 metros	-7.5158 -35.3102
23/04/2024 07:22:46	Rua Irma Albertine - Mocs - Timbaúba - PE	13	Ligado	0v	70 metros	-7.5163 -35.3098
23/04/2024 07:23:07	Rua Doutor Geraldo Ferreira Lima - Mocs - Timbaúba - PE	10	Ligado	0v	52 metros	-7.5166 -35.3095
23/04/2024 07:23:26	Rua Manoel de Albuquerque Galvão - Mocs - Timbaúba - PE	14	Ligado	0v	63 metros	-7.5162 -35.3091
23/04/2024 07:24:06	Rua Doutor Geraldo Ferreira Lima - Mocs - Timbaúba - PE	18	Ligado	0v	180 metros	-7.5150 -35.3080
23/04/2024 07:24:18	Rua Doutor Geraldo Ferreira Lima - Mocs - Timbaúba - PE	12	Ligado	0v	53 metros	-7.5146 -35.3077
23/04/2024 07:24:32	Rua Doutor Geraldo Ferreira Lima - Mocs - Timbaúba - PE	12	Ligado	0v	51 metros	-7.5142 -35.3075
23/04/2024 07:24:46	Rua Doutor Geraldo Ferreira Lima - Mocs - Timbaúba - PE	0	Ligado	0v	Parado	-7.5142 -35.3075
23/04/2024 07:25:26	Rua Coronel Claudino - Mocs - Timbaúba - PE	18	Ligado	0v	142 metros	-7.5141 -35.3062
23/04/2024 07:25:41	Rua Coronel Claudino - Mocs - Timbaúba - PE	26	Ligado	0v	85 metros	-7.5140 -35.3055
23/04/2024 07:26:06	Rua Coronel Claudino - Mocs - Timbaúba - PE	28	Ligado	0v	176 metros	-7.5135 -35.3040
23/04/2024 07:26:16	Rua Coronel Claudino - Mocs - Timbaúba - PE	19	Ligado	0v	70 metros	-7.5132 -35.3034
23/04/2024 07:26:35	Rua Coronel Claudino - Mocs - Timbaúba - PE	15	Ligado	0v	Parado	-7.5132 -35.3034
23/04/2024 07:26:46	Rodovia PE-082 - Mocs - Timbaúba - PE	25	Ligado	0v	84 metros	-7.5126 -35.3030
23/04/2024 07:27:26	Rodovia PE-082 - Mocs - Timbaúba - PE	44	Ligado	0v	316 metros	-7.5099 -35.3021
23/04/2024 07:28:06	Rodovia PE-082 - Mocs - Timbaúba - PE	38	Ligado	0v	528 metros	-7.5056 -35.3000
23/04/2024 07:28:28	Rodovia PE-082 - Mocs - Timbaúba - PE	44	Ligado	0v	267 metros	-7.5034 -35.2991
23/04/2024 07:28:46	Rodovia PE-082 - Mocs - Timbaúba - PE	41	Ligado	0v	216 metros	-7.5015 -35.2987
23/04/2024 07:29:13	Rodovia PE-082 - Mocs - Ferreiros - PE	13	Ligado	0v	188 metros	-7.4999 -35.2984

23/04/2024 07:29:26	Rodovia PE-082 - Mocs - Ferreiros - PE	0	Ligado	0v	Parado	-7.4999 -35.2984
23/04/2024 07:29:46	Rodovia PE-082 - Mocs - Ferreiros - PE	10	Ligado	0v	Parado	-7.4999 -35.2984
23/04/2024 07:30:06	Rodovia PE-082 - Mocs - Ferreiros - PE	33	Ligado	0v	179 metros	-7.4983 -35.2981
23/04/2024 07:30:46	Rodovia PE-082 - Mocs - Ferreiros - PE	10	Ligado	0v	363 metros	-7.4951 -35.2974
23/04/2024 07:31:26	Rodovia PE-082 - Ferreiros - PE	28	Ligado	0v	288 metros	-7.4926 -35.2969
23/04/2024 07:31:48	Rodovia PE-082 - Ferreiros - PE	54	Ligado	0v	265 metros	-7.4903 -35.2963
23/04/2024 07:31:58	Rodovia PE-082 - Ferreiros - PE	57	Ligado	0v	157 metros	-7.4891 -35.2956
23/04/2024 07:32:46	Rodovia PE-082 - Ferreiros - PE	64	Ligado	0v	882 metros	-7.4838 -35.2896
23/04/2024 07:33:26	Rodovia PE-082 - Ferreiros - PE	62	Ligado	0v	725 metros	-7.4795 -35.2847
23/04/2024 07:34:06	Rodovia PE-082 - Ferreiros - PE	57	Ligado	0v	682 metros	-7.4754 -35.2801
23/04/2024 07:34:46	Rodovia PE-082 - Ferreiros - PE	39	Ligado	0v	601 metros	-7.4719 -35.2760
23/04/2024 07:34:58	Rodovia PE-082 - Ferreiros - PE	15	Ligado	0v	66 metros	-7.4715 -35.2755
23/04/2024 07:35:26	Rodovia PE-082 - Ferreiros - PE	0	Ligado	0v	Parado	-7.4715 -35.2755
23/04/2024 07:35:38	Rodovia PE-082 - Ferreiros - PE	14	Ligado	0v	69 metros	-7.4711 -35.2751
23/04/2024 07:36:06	Rodovia PE-082 - Ferreiros - PE	35	Ligado	0v	166 metros	-7.4701 -35.2739
23/04/2024 07:36:46	Rodovia PE-082 - Ferreiros - PE	45	Ligado	0v	475 metros	-7.4675 -35.2705
23/04/2024 07:37:26	Rodovia PE-082 - Ferreiros - PE	51	Ligado	0v	565 metros	-7.4644 -35.2664
23/04/2024 07:38:06	Rodovia PE-082 - Ferreiros - PE	56	Ligado	0v	578 metros	-7.4613 -35.2623
23/04/2024 07:38:46	Rodovia PE-082 - Ferreiros - PE	50	Ligado	0v	597 metros	-7.4580 -35.2580
23/04/2024 07:39:26	Ferreiros - PE	49	Ligado	0v	542 metros	-7.4551 -35.2541
23/04/2024 07:39:42	Rodovia PE-082 - Ferreiros - PE	45	Ligado	0v	202 metros	-7.4538 -35.2528
23/04/2024 07:40:06	Rodovia PE-082 - Ferreiros - PE	45	Ligado	0v	324 metros	-7.4511 -35.2517

23/04/2024 07:40:27	Rodovia PE-082 - Ferreiros - PE	12	Ligado	0v	217 metros	-7.4493 -35.2510
23/04/2024 07:40:46	Rodovia PE-082 - Ferreiros - PE	29	Ligado	0v	121 metros	-7.4483 -35.2506
23/04/2024 07:40:58	Rodovia PE-082 - Ferreiros - PE	20	Ligado	0v	90 metros	-7.4476 -35.2503
23/04/2024 07:41:26	Rodovia PE-082 - Ferreiros - PE	17	Ligado	0v	Parado	-7.4476 -35.2503
23/04/2024 07:41:55	Rodovia PE-082 - Ferreiros - PE	46	Ligado	0v	297 metros	-7.4449 -35.2498
23/04/2024 07:42:06	Rodovia PE-082 - Ferreiros - PE	43	Ligado	0v	148 metros	-7.4436 -35.2499
23/04/2024 07:42:46	Rodovia PE-082 - Ferreiros - PE	41	Ligado	0v	437 metros	-7.4397 -35.2502
23/04/2024 07:43:26	Rodovia PE-082 - Ferreiros - PE	65	Ligado	0v	575 metros	-7.4350 -35.2523
23/04/2024 07:44:06	Rodovia PE-082 - Camutanga - PE	54	Ligado	0v	649 metros	-7.4298 -35.2549
23/04/2024 07:44:46	Rodovia PE-082 - Camutanga - PE	25	Ligado	0v	399 metros	-7.4264 -35.2562
23/04/2024 07:44:56	Rodovia PE-082 - Camutanga - PE	22	Ligado	0v	58 metros	-7.4260 -35.2564
23/04/2024 07:45:26	Rodovia PE-082 - Camutanga - PE	57	Ligado	0v	282 metros	-7.4238 -35.2578
23/04/2024 07:46:06	Rodovia PE-082 - Camutanga - PE	36	Ligado	0v	371 metros	-7.4207 -35.2590
23/04/2024 07:46:39	Rodovia PE-082 - Camutanga - PE	37	Ligado	0v	315 metros	-7.4180 -35.2599
23/04/2024 07:47:26	Rodovia Pe Oitenta e Dois - Camutanga - PE	20	Ligado	0v	309 metros	-7.4157 -35.2613
23/04/2024 07:47:43	Rua Santa Cruz - Camutanga - PE	45	Ligado	0v	165 metros	-7.4153 -35.2628
23/04/2024 07:48:06	Rua Santa Cruz - Camutanga - PE	55	Ligado	0v	321 metros	-7.4132 -35.2648
23/04/2024 07:48:46	Rua Santa Cruz - Camutanga - PE	28	Ligado	0v	458 metros	-7.4103 -35.2677
23/04/2024 07:49:26	Rua Santa Cruz - Camutanga - PE	24	Ligado	0v	270 metros	-7.4086 -35.2694
23/04/2024 07:50:05	Avenida Doutor Simplício Tavares de Melo - Camutanga - PE	10	Ligado	0v	283 metros	-7.4070 -35.2714
23/04/2024 07:50:47	Avenida Doutor Simplício Tavares de Melo - Camutanga - PE	14	Ligado	0v	199 metros	-7.4085 -35.2723
23/04/2024 07:50:57	Avenida Doutor Simplício Tavares de Melo - Camutanga - PE	18	Ligado	0v	Parado	-7.4085 -35.2723

23/04/2024 07:51:27	Avenida Doutor Simplício Tavares de Melo - Camutanga - PE	12	Ligado	0v	164 metros	-7.4087 -35.2738
23/04/2024 07:52:07	Avenida Presidente Getúlio Vargas, 240 - Camutanga - PE	18	Ligado	0v	174 metros	-7.4074 -35.2746
23/04/2024 07:52:25	Avenida Presidente Getúlio Vargas, 240 - Camutanga - PE	11	Ligado	0v	70 metros	-7.4068 -35.2749
23/04/2024 07:52:47	Avenida Moisés Correia - Camutanga - PE	0	Ligado	0v	88 metros	-7.4072 -35.2756
23/04/2024 07:53:27	Avenida Moisés Correia - Camutanga - PE	0	Ligado	0v	66 metros	-7.4077 -35.2754
23/04/2024 07:54:07	Avenida Moisés Correia - Camutanga - PE	0	Ligado	0v	Parado	-7.4077 -35.2754
23/04/2024 07:54:47	Avenida Moisés Correia - Camutanga - PE	0	Ligado	0v	Parado	-7.4077 -35.2754
23/04/2024 07:55:27	Avenida Moisés Correia - Camutanga - PE	0	Ligado	0v	Parado	-7.4077 -35.2754
23/04/2024 07:57:07						
23/04/2024 07:57:46	Avenida Moisés Correia - Camutanga - PE	0	Desligado	0v	Parado	-7.4077 -35.2754
23/04/2024 07:58:26	Avenida Moisés Correia - Camutanga - PE	0	Desligado	0v	Parado	-7.4077 -35.2754
23/04/2024 07:58:41	Avenida Moisés Correia - Camutanga - PE	0	Desligado	0v	Parado	-7.4077 -35.2754
23/04/2024 07:59:18	Avenida Moisés Correia - Camutanga - PE	0	Desligado	0v	Parado	-7.4077 -35.2754
23/04/2024 07:59:22						
23/04/2024 07:59:58	Avenida Moisés Correia - Camutanga - PE	0	Ligado	0v	107 metros	-7.4086 -35.2750
23/04/2024 08:00:25	Avenida Moisés Correia - Camutanga - PE	13	Ligado	0v	102 metros	-7.4084 -35.2741
23/04/2024 08:00:35	Avenida Doutor Simplício Tavares de Melo - Camutanga - PE	15	Ligado	0v	50 metros	-7.4087 -35.2738
23/04/2024 08:00:52	Avenida Doutor Simplício Tavares de Melo - Camutanga - PE	19	Ligado	0v	97 metros	-7.4088 -35.2729
23/04/2024 08:01:02	Avenida Doutor Simplício Tavares de Melo - Camutanga - PE	23	Ligado	0v	Parado	-7.4088 -35.2729
23/04/2024 08:01:18	Avenida Doutor Simplício Tavares de Melo - Camutanga - PE	37	Ligado	0v	138 metros	-7.4079 -35.2720
23/04/2024 08:01:34	Avenida Doutor Simplício Tavares de Melo - Camutanga - PE	20	Ligado	0v	111 metros	-7.4071 -35.2715
23/04/2024 08:01:45	Rua Santa Cruz - Camutanga - PE	34	Ligado	0v	79 metros	-7.4074 -35.2709

23/04/2024 08:01:58	Rua Santa Cruz - Camutanga - PE	16	Ligado	0v	123 metros	-7.4081 -35.2700
23/04/2024 08:02:38	Rua Santa Cruz - Camutanga - PE	28	Ligado	0v	342 metros	-7.4102 -35.2678
23/04/2024 08:03:18	Rua Santa Cruz - Camutanga - PE	54	Ligado	0v	418 metros	-7.4129 -35.2651
23/04/2024 08:03:31	Rua Santa Cruz - Camutanga - PE	56	Ligado	0v	214 metros	-7.4143 -35.2638
23/04/2024 08:03:42	Rua Santa Cruz - Camutanga - PE	42	Ligado	0v	147 metros	-7.4153 -35.2629
23/04/2024 08:03:53	Rua Santa Cruz - Camutanga - PE	37	Ligado	0v	150 metros	-7.4157 -35.2617
23/04/2024 08:04:30	Rodovia PE-082 - Itambé - PE	41	Ligado	0v	333 metros	-7.4128 -35.2617
23/04/2024 08:05:18	Rodovia PE-082 - Itambé - PE	67	Ligado	0v	791 metros	-7.4060 -35.2595
23/04/2024 08:05:58	Rodovia PE-082 - Itambé - PE	53	Ligado	0v	595 metros	-7.4009 -35.2579
23/04/2024 08:06:30	Rodovia PE-082 - Itambé - PE	22	Ligado	0v	298 metros	-7.3983 -35.2574
23/04/2024 08:08:16	Rodovia PE-082 - Itambé - PE	50	Ligado	0v	1,27 km	-7.3881 -35.2523
23/04/2024 08:08:32	Rodovia PE-082 - Itambé - PE	50	Ligado	0v	225 metros	-7.3867 -35.2509
23/04/2024 08:08:56	Rodovia PE-082 - Itambé - PE	50	Ligado	0v	337 metros	-7.3850 -35.2484
23/04/2024 08:09:23	Rodovia PE-082 - Itambé - PE	54	Ligado	0v	390 metros	-7.3832 -35.2453
23/04/2024 08:09:36	Rodovia PE-082 - Itambé - PE	59	Ligado	0v	212 metros	-7.3825 -35.2435
23/04/2024 08:10:16	Rodovia PE-082 - Itambé - PE	23	Ligado	0v	545 metros	-7.3809 -35.2389
23/04/2024 08:13:29	Rodovia PE-082 - Itambé - PE	10	Ligado	0v	603 metros	-7.3797 -35.2336
23/04/2024 08:20:00	Rodovia PE-082 - Itambé - PE	13	Ligado	0v	Parado	-7.3797 -35.2336
23/04/2024 08:20:40	Rodovia PE-082 - Itambé - PE	20	Ligado	0v	318 metros	-7.3799 -35.2362
23/04/2024 08:21:25	Rodovia PE-082 - Itambé - PE	29	Ligado	0v	372 metros	-7.3810 -35.2394
23/04/2024 08:22:05	Rodovia PE-082 - Itambé - PE	59	Ligado	0v	507 metros	-7.3826 -35.2437
23/04/2024 08:22:27	Rodovia PE-082 - Itambé - PE	67	Ligado	0v	892 metros	-7.3840 -35.2469

23/04/2024 08:22:45	Rodovia PE-082 - Itambé - PE	45	Ligado	0v	277 metros	-7.3854 -35.2490
23/04/2024 08:23:19	Rodovia PE-082 - Itambé - PE	68	Ligado	0v	489 metros	-7.3881 -35.2524
23/04/2024 08:24:46	Rodovia PE-082 - Itambé - PE	31	Ligado	0v	1,31 km	-7.3987 -35.2575
23/04/2024 08:25:26	Rodovia PE-082 - Itambé - PE	41	Ligado	0v	487 metros	-7.4030 -35.2583
23/04/2024 08:26:43	Rodovia PE-082 - Itambé - PE	54	Ligado	0v	887 metros	-7.4104 -35.2611
23/04/2024 08:27:00	Rodovia PE-082 - Itambé - PE	45	Ligado	0v	244 metros	-7.4125 -35.2617
23/04/2024 08:27:23	Rodovia PE-082 - Camutanga - PE	29	Ligado	0v	252 metros	-7.4148 -35.2615
23/04/2024 08:27:33	Rodovia Pe Oitenta e Dois - Camutanga - PE	24	Ligado	0v	78 metros	-7.4155 -35.2614
23/04/2024 08:27:50	Rua Santa Cruz - Camutanga - PE	45	Ligado	0v	144 metros	-7.4154 -35.2627
23/04/2024 08:28:03	Rua Santa Cruz - Camutanga - PE	46	Ligado	0v	164 metros	-7.4143 -35.2637
23/04/2024 08:28:43	Rua Santa Cruz - Camutanga - PE	13	Ligado	0v	553 metros	-7.4107 -35.2672
23/04/2024 08:29:23	Rua Santa Cruz - Camutanga - PE	22	Ligado	0v	295 metros	-7.4089 -35.2691
23/04/2024 08:30:03	Rua Santa Cruz - Camutanga - PE	21	Ligado	0v	323 metros	-7.4070 -35.2713
23/04/2024 08:30:16	Avenida Doutor Simplício Tavares de Melo - Camutanga - PE	18	Ligado	0v	60 metros	-7.4074 -35.2717
23/04/2024 08:30:43	Avenida Doutor Simplício Tavares de Melo - Camutanga - PE	16	Ligado	0v	158 metros	-7.4086 -35.2724
23/04/2024 08:30:53	Avenida Doutor Simplício Tavares de Melo - Camutanga - PE	12	Ligado	0v	Parado	-7.4086 -35.2724
23/04/2024 08:31:16	Avenida Presidente Getúlio Vargas - Camutanga - PE	13	Ligado	0v	169 metros	-7.4087 -35.2739
23/04/2024 08:31:26	Avenida Presidente Getúlio Vargas - Camutanga - PE	13	Ligado	0v	Parado	-7.4087 -35.2739
23/04/2024 08:31:43	Travessa José Batista - Camutanga - PE	12	Ligado	0v	103 metros	-7.4087 -35.2749
23/04/2024 08:32:03	Avenida Moisés Correia - Camutanga - PE	21	Ligado	0v	94 metros	-7.4079 -35.2753
23/04/2024 08:32:43	Avenida Moisés Correia - Camutanga - PE	0	Ligado	0v	Parado	-7.4079 -35.2753
23/04/2024 08:33:23	Avenida Moisés Correia - Camutanga - PE	0	Ligado	0v	Parado	-7.4079 -35.2753

23/04/2024 08:34:03	Avenida Moisés Correia - Camutanga - PE	0	Ligado	0v	Parado	-7.4079 -35.2753
23/04/2024 08:34:43	Avenida Moisés Correia - Camutanga - PE	0	Ligado	0v	Parado	-7.4079 -35.2753
23/04/2024 08:35:23	Avenida Moisés Correia - Camutanga - PE	0	Ligado	0v	Parado	-7.4079 -35.2753
23/04/2024 08:36:03	Avenida Moisés Correia - Camutanga - PE	0	Ligado	0v	Parado	-7.4079 -35.2753
23/04/2024 08:36:43	Avenida Moisés Correia - Camutanga - PE	0	Ligado	0v	Parado	-7.4079 -35.2753
23/04/2024 08:37:23	Avenida Moisés Correia - Camutanga - PE	0	Ligado	0v	Parado	-7.4079 -35.2753
23/04/2024 08:37:48	Avenida Moisés Correia - Camutanga - PE	0	Ligado	0v	Parado	-7.4079 -35.2753
23/04/2024 08:37:50						
23/04/2024 08:42:23	Avenida Moisés Correia - Camutanga - PE	0	Desligado	0v	Parado	-7.4079 -35.2753
23/04/2024 08:47:23	Avenida Moisés Correia - Camutanga - PE	0	Desligado	0v	Parado	-7.4079 -35.2753
23/04/2024 08:52:23	Avenida Moisés Correia - Camutanga - PE	0	Desligado	0v	Parado	-7.4079 -35.2753
23/04/2024 08:57:23	Avenida Moisés Correia - Camutanga - PE	0	Desligado	0v	Parado	-7.4079 -35.2753
23/04/2024 09:02:23	Avenida Moisés Correia - Camutanga - PE	0	Desligado	0v	Parado	-7.4079 -35.2753
23/04/2024 09:07:23	Avenida Moisés Correia - Camutanga - PE	0	Desligado	0v	Parado	-7.4079 -35.2753
23/04/2024 09:17:41	Avenida Moisés Correia - Camutanga - PE	0	Desligado	0v	Parado	-7.4079 -35.2753
23/04/2024 09:22:41	Avenida Moisés Correia - Camutanga - PE	0	Desligado	0v	Parado	-7.4079 -35.2753
23/04/2024 09:27:41	Avenida Moisés Correia - Camutanga - PE	0	Desligado	0v	Parado	-7.4079 -35.2753
23/04/2024 09:32:41	Avenida Moisés Correia - Camutanga - PE	0	Desligado	0v	Parado	-7.4079 -35.2753
23/04/2024 09:37:41	Avenida Moisés Correia - Camutanga - PE	0	Desligado	0v	Parado	-7.4079 -35.2753
23/04/2024 09:42:41	Avenida Moisés Correia - Camutanga - PE	0	Desligado	0v	Parado	-7.4079 -35.2753
23/04/2024 09:47:41	Avenida Moisés Correia - Camutanga - PE	0	Desligado	0v	Parado	-7.4079 -35.2753
23/04/2024 09:52:41	Avenida Moisés Correia - Camutanga - PE	0	Desligado	0v	Parado	-7.4079 -35.2753

23/04/2024 11:44:48	Avenida Moisés Correia - Camutanga - PE	0	Desligado	0v	Parado	-7.4079 -35.2753
23/04/2024 11:44:56						
23/04/2024 11:45:32	Avenida Moisés Correia - Camutanga - PE	0	Ligado	0v	Parado	-7.4079 -35.2753
23/04/2024 11:46:12	Avenida Moisés Correia - Camutanga - PE	10	Ligado	0v	Parado	-7.4079 -35.2753
23/04/2024 11:46:52	Rua Joaquim Nabuco - Camutanga - PE	12	Ligado	0v	99 metros	-7.4071 -35.2755
23/04/2024 11:47:14	Avenida Presidente Getúlio Vargas, 240 - Camutanga - PE	11	Ligado	0v	126 metros	-7.4069 -35.2749
23/04/2024 11:47:32	Avenida Presidente Getúlio Vargas, 240 - Camutanga - PE	19	Ligado	0v	71 metros	-7.4074 -35.2746
23/04/2024 11:48:03	Avenida Moisés Correia - Camutanga - PE	16	Ligado	0v	155 metros	-7.4087 -35.2740
23/04/2024 11:48:24	Avenida Doutor Simplício Tavares de Melo - Camutanga - PE	15	Ligado	0v	104 metros	-7.4088 -35.2731
23/04/2024 11:48:37	Avenida Doutor Simplício Tavares de Melo - Camutanga - PE	21	Ligado	0v	63 metros	-7.4088 -35.2725
23/04/2024 11:48:47	Avenida Doutor Simplício Tavares de Melo - Camutanga - PE	12	Ligado	0v	Parado	-7.4088 -35.2725
23/04/2024 11:49:32	Avenida Doutor Simplício Tavares de Melo - Camutanga - PE	0	Ligado	0v	79 metros	-7.4082 -35.2721
23/04/2024 11:50:12	Avenida Doutor Simplício Tavares de Melo - Camutanga - PE	0	Ligado	0v	Parado	-7.4082 -35.2721
23/04/2024 11:50:39	Avenida Doutor Simplício Tavares de Melo - Camutanga - PE	19	Ligado	0v	137 metros	-7.4071 -35.2715
23/04/2024 11:50:52	Rua Santa Cruz - Camutanga - PE	32	Ligado	0v	93 metros	-7.4075 -35.2708
23/04/2024 11:51:32	Camutanga - PE	35	Ligado	0v	311 metros	-7.4094 -35.2687
23/04/2024 11:52:12	Rua Santa Cruz - Camutanga - PE	35	Ligado	0v	301 metros	-7.4113 -35.2668
23/04/2024 11:52:49	Rua Santa Cruz - Camutanga - PE	55	Ligado	0v	509 metros	-7.4146 -35.2636
23/04/2024 11:53:09	Rodovia Pe Oitenta e Dois - Camutanga - PE	37	Ligado	0v	298 metros	-7.4160 -35.2613
23/04/2024 11:53:32	Rodovia PE-082 - Camutanga - PE	26	Ligado	0v	179 metros	-7.4173 -35.2604
23/04/2024 11:53:56	Rodovia PE-082 - Camutanga - PE	35	Ligado	0v	181 metros	-7.4187 -35.2596
23/04/2024 11:54:12	Rodovia PE-082 - Camutanga - PE	17	Ligado	0v	141 metros	-7.4199 -35.2592

23/04/2024 11:54:45	Rodovia PE-082 - Camutanga - PE	14	Ligado	0v	269 metros	-7.4223 -35.2586
23/04/2024 11:55:01	Ferreiros - PE	51	Ligado	0v	163 metros	-7.4236 -35.2581
23/04/2024 11:55:31	Rodovia PE-082 - Camutanga - PE	18	Ligado	0v	362 metros	-7.4263 -35.2562
23/04/2024 11:56:12	Rodovia PE-082 - Camutanga - PE	37	Ligado	0v	388 metros	-7.4296 -35.2550
23/04/2024 11:56:52	Rodovia PE-082 - Ferreiros - PE	65	Ligado	0v	628 metros	-7.4346 -35.2525
23/04/2024 11:57:32	Rodovia PE-082 - Ferreiros - PE	37	Ligado	0v	551 metros	-7.4391 -35.2503
23/04/2024 11:58:00	Rodovia PE-082 - Ferreiros - PE	50	Ligado	0v	383 metros	-7.4425 -35.2500
23/04/2024 11:58:12	Rodovia PE-082 - Ferreiros - PE	49	Ligado	0v	165 metros	-7.4440 -35.2499
23/04/2024 11:58:33	Rodovia PE-082 - Ferreiros - PE	38	Ligado	0v	260 metros	-7.4463 -35.2499
23/04/2024 11:58:52	Rodovia PE-082 - Ferreiros - PE	36	Ligado	0v	155 metros	-7.4476 -35.2504
23/04/2024 11:59:32	Rodovia PE-082 - Ferreiros - PE	48	Ligado	0v	433 metros	-7.4513 -35.2517
23/04/2024 11:59:50	Rodovia PE-082 - Ferreiros - PE	50	Ligado	0v	264 metros	-7.4535 -35.2526
23/04/2024 12:00:12	Rodovia PE-082 - Ferreiros - PE	49	Ligado	0v	288 metros	-7.4553 -35.2544
23/04/2024 12:00:52	Rodovia PE-082 - Ferreiros - PE	61	Ligado	0v	679 metros	-7.4590 -35.2593
23/04/2024 12:01:32	Rodovia PE-082 - Ferreiros - PE	60	Ligado	0v	670 metros	-7.4627 -35.2641
23/04/2024 12:02:12	Rodovia PE-082 - Ferreiros - PE	60	Ligado	0v	666 metros	-7.4663 -35.2690
23/04/2024 12:02:52	Rodovia PE-082 - Ferreiros - PE	51	Ligado	0v	654 metros	-7.4698 -35.2737
23/04/2024 12:03:33	Rodovia PE-082 - Ferreiros - PE	17	Ligado	0v	318 metros	-7.4717 -35.2758
23/04/2024 12:04:13	Rodovia PE-082 - Ferreiros - PE	63	Ligado	0v	475 metros	-7.4745 -35.2790
23/04/2024 12:04:53	Rodovia PE-082 - Ferreiros - PE	61	Ligado	0v	732 metros	-7.4789 -35.2840
23/04/2024 12:05:33	Rodovia PE-082 - Ferreiros - PE	67	Ligado	0v	750 metros	-7.4833 -35.2891
23/04/2024 12:06:13	Rodovia PE-082 - Ferreiros - PE	64	Ligado	0v	743 metros	-7.4877 -35.2942

23/04/2024 12:06:29	Rodovia PE-082 - Ferreiros - PE	65	Ligado	0v	281 metros	-7.4895 -35.2959
23/04/2024 12:06:53	Rodovia PE-082 - Ferreiros - PE	36	Ligado	0v	394 metros	-7.4929 -35.2970
23/04/2024 12:07:33	Rodovia PE-082 - Mocs - Ferreiros - PE	18	Ligado	0v	286 metros	-7.4954 -35.2975
23/04/2024 12:08:13	Rodovia PE-082 - Mocs - Ferreiros - PE	0	Ligado	0v	Parado	-7.4954 -35.2975
23/04/2024 12:08:53	Rodovia PE-082 - Mocs - Ferreiros - PE	0	Ligado	0v	Parado	-7.4954 -35.2975
23/04/2024 12:09:33	Rodovia PE-082 - Mocs - Ferreiros - PE	0	Ligado	0v	Parado	-7.4954 -35.2975
23/04/2024 12:10:13	Rodovia PE-082 - Mocs - Ferreiros - PE	0	Ligado	0v	Parado	-7.4954 -35.2975
23/04/2024 12:10:53	Rodovia PE-082 - Mocs - Ferreiros - PE	0	Ligado	0v	Parado	-7.4954 -35.2975
23/04/2024 12:11:33	Rodovia PE-082 - Mocs - Ferreiros - PE	0	Ligado	0v	Parado	-7.4954 -35.2975
23/04/2024 12:12:13	Rodovia PE-082 - Mocs - Ferreiros - PE	0	Ligado	0v	Parado	-7.4954 -35.2975
23/04/2024 12:12:53	Rodovia PE-082 - Mocs - Ferreiros - PE	0	Ligado	0v	Parado	-7.4954 -35.2975
23/04/2024 12:13:33	Rodovia PE-082 - Mocs - Ferreiros - PE	0	Ligado	0v	Parado	-7.4954 -35.2975
23/04/2024 12:14:13	Rodovia PE-082 - Mocs - Ferreiros - PE	0	Ligado	0v	Parado	-7.4954 -35.2975
23/04/2024 12:14:53	Rodovia PE-082 - Mocs - Ferreiros - PE	0	Ligado	0v	Parado	-7.4954 -35.2975
23/04/2024 12:15:33	Rodovia PE-082 - Mocs - Ferreiros - PE	0	Ligado	0v	Parado	-7.4954 -35.2975
23/04/2024 12:16:13	Rodovia PE-082 - Mocs - Ferreiros - PE	0	Ligado	0v	Parado	-7.4954 -35.2975
23/04/2024 12:16:53	Rodovia PE-082 - Mocs - Ferreiros - PE	0	Ligado	0v	Parado	-7.4954 -35.2975
23/04/2024 12:17:33	Rodovia PE-082 - Mocs - Ferreiros - PE	0	Ligado	0v	Parado	-7.4954 -35.2975
23/04/2024 12:18:13	Rodovia PE-082 - Mocs - Ferreiros - PE	0	Ligado	0v	Parado	-7.4954 -35.2975
23/04/2024 12:18:53	Rodovia PE-082 - Mocs - Ferreiros - PE	0	Ligado	0v	Parado	-7.4954 -35.2975
23/04/2024 12:19:33	Rodovia PE-082 - Mocs - Ferreiros - PE	0	Ligado	0v	Parado	-7.4954 -35.2975
23/04/2024 12:20:13	Rodovia PE-082 - Mocs - Ferreiros - PE	0	Ligado	0v	Parado	-7.4954 -35.2975

23/04/2024 12:20:37	Rua Luiz Marinho Falcão - Timbaúba - PE	13	Ligado	0v	61 metros	-7.4959 -35.2978
23/04/2024 12:20:53	Rua Luiz Marinho Falcão - Timbaúba - PE	10	Ligado	0v	71 metros	-7.4957 -35.2984
23/04/2024 12:21:18	Rua Santa Augusta - Timbaúba - PE	11	Ligado	0v	97 metros	-7.4956 -35.2993
23/04/2024 12:21:33	Rua Luiz Marinho Falcão - Timbaúba - PE	15	Ligado	0v	67 metros	-7.4954 -35.2999
23/04/2024 12:22:13	Rua Luiz Marinho Falcão, 5 - Timbaúba - PE	15	Ligado	0v	199 metros	-7.4952 -35.3017
23/04/2024 12:22:53	Rua Luiz Marinho Falcão, 5 - Timbaúba - PE	0	Ligado	0v	52 metros	-7.4953 -35.3021
23/04/2024 12:23:33	Rua Luiz Marinho Falcão, 5 - Timbaúba - PE	0	Ligado	0v	Parado	-7.4953 -35.3021
23/04/2024 12:24:13	Rua Luiz Marinho Falcão, 5 - Timbaúba - PE	0	Ligado	0v	Parado	-7.4953 -35.3021
23/04/2024 12:24:53	Rua Luiz Marinho Falcão, 5 - Timbaúba - PE	0	Ligado	0v	Parado	-7.4953 -35.3021
23/04/2024 12:25:33	Rua Luiz Marinho Falcão, 5 - Timbaúba - PE	0	Ligado	0v	Parado	-7.4953 -35.3021
23/04/2024 12:26:13	Rua Luiz Marinho Falcão, 5 - Timbaúba - PE	0	Ligado	0v	Parado	-7.4953 -35.3021
23/04/2024 12:26:53	Rua Luiz Marinho Falcão, 5 - Timbaúba - PE	0	Ligado	0v	105 metros	-7.4953 -35.3031
23/04/2024 12:27:33	Rua Luiz Marinho Falcão - Timbaúba - PE	18	Ligado	0v	158 metros	-7.4957 -35.3044
23/04/2024 12:27:48	Rua Luiz Marinho Falcão - Timbaúba - PE	24	Ligado	0v	75 metros	-7.4960 -35.3050
23/04/2024 12:28:03	Rua Luiz Marinho Falcão - Timbaúba - PE	26	Ligado	0v	109 metros	-7.4966 -35.3058
23/04/2024 12:28:13	Rua Luiz Marinho Falcão - Timbaúba - PE	25	Ligado	0v	75 metros	-7.4971 -35.3063
23/04/2024 12:28:45	Rua Luiz Marinho Falcão - Timbaúba - PE	26	Ligado	0v	235 metros	-7.4985 -35.3078
23/04/2024 12:29:18	Rua Luiz Marinho Falcão - Timbaúba - PE	17	Ligado	0v	232 metros	-7.4995 -35.3097
23/04/2024 12:29:33	Rua Luiz Marinho Falcão - Timbaúba - PE	25	Ligado	0v	91 metros	-7.5000 -35.3104
23/04/2024 12:29:55	Rua Luiz Marinho Falcão - Timbaúba - PE	25	Ligado	0v	125 metros	-7.5007 -35.3112
23/04/2024 12:30:13	Rua Vinte e Três - Timbaúba - PE	0	Ligado	0v	55 metros	-7.5011 -35.3115
23/04/2024 12:30:33	Rua Luiz marinho falcão - Timbaúba - PE	13	Ligado	0v	59 metros	-7.5015 -35.3118

23/04/2024 12:30:53	Rua Luiz marinho falcão - Timbaúba - PE	12	Ligado	0v	107 metros	-7.5023 -35.3124
23/04/2024 12:31:18	Rua Luiz marinho falcão - Timbaúba - PE	25	Ligado	0v	154 metros	-7.5034 -35.3132
23/04/2024 12:31:33	Rua Luiz marinho falcão - Mocs - Timbaúba - PE	25	Ligado	0v	73 metros	-7.5040 -35.3135
23/04/2024 12:31:45	Rua Luiz marinho falcão - Mocs - Timbaúba - PE	21	Ligado	0v	83 metros	-7.5047 -35.3138
23/04/2024 12:31:57	Rua Luiz marinho falcão - Mocs - Timbaúba - PE	10	Ligado	0v	67 metros	-7.5052 -35.3140
23/04/2024 12:32:13	Rua Luiz marinho falcão - Mocs - Timbaúba - PE	21	Ligado	0v	88 metros	-7.5059 -35.3143
23/04/2024 12:32:24	Rua Luiz marinho falcão - Mocs - Timbaúba - PE	17	Ligado	0v	Parado	-7.5059 -35.3143
23/04/2024 12:32:50	Rua Vinte e Um de Fevereiro - Mocs - Timbaúba - PE	13	Ligado	0v	129 metros	-7.5071 -35.3144
23/04/2024 12:33:16	Rua Vinte e Um de Fevereiro - Mocs - Timbaúba - PE	15	Ligado	0v	90 metros	-7.5077 -35.3149
23/04/2024 12:33:30	Rua Vinte e Um de Fevereiro - Mocs - Timbaúba - PE	16	Ligado	0v	54 metros	-7.5080 -35.3153
23/04/2024 12:33:42	Rua Vinte e Um de Fevereiro - Mocs - Timbaúba - PE	10	Ligado	0v	56 metros	-7.5083 -35.3157
23/04/2024 12:33:59	Rua Jose do Patrocinio - Mocs - Timbaúba - PE	14	Ligado	0v	60 metros	-7.5088 -35.3155
23/04/2024 12:34:13	Rua Jose do Patrocinio - Mocs - Timbaúba - PE	22	Ligado	0v	75 metros	-7.5091 -35.3161
23/04/2024 12:34:53	Mocs - Timbaúba - PE	0	Ligado	0v	199 metros	-7.5101 -35.3176
23/04/2024 12:35:04	Mocs - Timbaúba - PE	10	Ligado	0v	Parado	-7.5101 -35.3176
23/04/2024 12:35:33	Praça João Pessoa - Araruna - Timbaúba - PE	0	Ligado	0v	64 metros	-7.5105 -35.3180
23/04/2024 12:35:43	Praça João Pessoa - Araruna - Timbaúba - PE	15	Ligado	0v	Parado	-7.5105 -35.3180
23/04/2024 12:36:04	Rua Marechal Dantas Barreto - Araruna - Timbaúba - PE	15	Ligado	0v	125 metros	-7.5116 -35.3178
23/04/2024 12:36:53	Rua Marechal Dantas Barreto - Araruna - Timbaúba - PE	0	Ligado	0v	67 metros	-7.5121 -35.3176
23/04/2024 12:37:33	Rua Marechal Dantas Barreto - Araruna - Timbaúba - PE	0	Ligado	0v	Parado	-7.5121 -35.3176
23/04/2024 12:38:12	Rua Marechal Dantas Barreto - Araruna - Timbaúba - PE	17	Ligado	0v	219 metros	-7.5139 -35.3168
23/04/2024 12:38:37	Rua Maciel Pinheiro - Mocs - Timbaúba - PE	20	Ligado	0v	174 metros	-7.5143 -35.3153

23/04/2024 12:38:53	Rua Maciel Pinheiro - Mocs - Timbaúba - PE	19	Ligado	0v	86 metros	-7.5144 -35.3145
23/04/2024 12:39:33	Rua Vigario Jose Marcal - Mocs - Timbaúba - PE	19	Ligado	0v	152 metros	-7.5145 -35.3131
23/04/2024 12:39:44	Rua Maciel Pinheiro - Mocs - Timbaúba - PE	26	Ligado	0v	76 metros	-7.5146 -35.3125
23/04/2024 12:40:13	Travessa Barão de Lucena - Mocs - Timbaúba - PE	0	Ligado	0v	93 metros	-7.5151 -35.3118
23/04/2024 12:40:53	Travessa Barão de Lucena - Mocs - Timbaúba - PE	0	Ligado	0v	Parado	-7.5151 -35.3118
23/04/2024 12:42:10	Rua Quinze de Novembro - Mocs - Timbaúba - PE	22	Ligado	0v	404 metros	-7.5138 -35.3084
23/04/2024 12:42:41	Rua Coronel Claudino - Mocs - Timbaúba - PE	20	Ligado	0v	137 metros	-7.5141 -35.3072
23/04/2024 12:43:12	Rua Coronel Claudino - Mocs - Timbaúba - PE	32	Ligado	0v	179 metros	-7.5140 -35.3055
23/04/2024 12:43:22	Rua Coronel Claudino - Mocs - Timbaúba - PE	29	Ligado	0v	72 metros	-7.5138 -35.3049
23/04/2024 12:43:34	Rua Coronel Claudino - Mocs - Timbaúba - PE	28	Ligado	0v	108 metros	-7.5135 -35.3040
23/04/2024 12:44:02	Rua Coronel Claudino - Mocs - Timbaúba - PE	0	Ligado	0v	63 metros	-7.5132 -35.3035
23/04/2024 12:44:14	Rua Coronel Claudino - Mocs - Timbaúba - PE	15	Ligado	0v	Parado	-7.5132 -35.3035
23/04/2024 12:44:42	Rodovia PE-082 - Mocs - Timbaúba - PE	27	Ligado	0v	183 metros	-7.5118 -35.3028
23/04/2024 12:45:22	Rodovia PE-082 - Mocs - Timbaúba - PE	57	Ligado	0v	499 metros	-7.5076 -35.3011
23/04/2024 12:46:02	Rodovia PE-082 - Mocs - Timbaúba - PE	20	Ligado	0v	289 metros	-7.5053 -35.2999
23/04/2024 12:46:42	Rodovia PE-082 - Mocs - Timbaúba - PE	31	Ligado	0v	320 metros	-7.5026 -35.2989
23/04/2024 12:47:22	Rodovia PE-082 - Mocs - Ferreiros - PE	18	Ligado	0v	262 metros	-7.5003 -35.2985
23/04/2024 12:48:02	Rodovia PE-082 - Mocs - Timbaúba - PE	27	Ligado	0v	431 metros	-7.4965 -35.2977
23/04/2024 12:48:42	Rodovia PE-082 - Ferreiros - PE	27	Ligado	0v	366 metros	-7.4933 -35.2971
23/04/2024 12:49:15	Rodovia PE-082 - Ferreiros - PE	53	Ligado	0v	344 metros	-7.4903 -35.2963
23/04/2024 12:49:25	Rodovia PE-082 - Ferreiros - PE	58	Ligado	0v	156 metros	-7.4891 -35.2956
23/04/2024 12:50:02	Rodovia PE-082 - Ferreiros - PE	67	Ligado	0v	689 metros	-7.4850 -35.2910

23/04/2024 12:50:42	Rodovia PE-082 - Ferreiros - PE	64	Ligado	0v	748 metros	-7.4805 -35.2859
23/04/2024 12:51:22	Rodovia PE-082 - Ferreiros - PE	68	Ligado	0v	748 metros	-7.4761 -35.2808
23/04/2024 12:52:02	Rodovia PE-082 - Ferreiros - PE	39	Ligado	0v	694 metros	-7.4720 -35.2761
23/04/2024 12:52:42	Rodovia PE-082 - Ferreiros - PE	25	Ligado	0v	246 metros	-7.4705 -35.2744
23/04/2024 12:53:03	Rodovia PE-082 - Ferreiros - PE	55	Ligado	0v	250 metros	-7.4691 -35.2727
23/04/2024 12:53:22	Rodovia PE-082 - Ferreiros - PE	61	Ligado	0v	308 metros	-7.4674 -35.2705
23/04/2024 12:54:02	Rodovia PE-082 - Ferreiros - PE	61	Ligado	0v	711 metros	-7.4636 -35.2653
23/04/2024 12:54:42	Rodovia PE-082 - Ferreiros - PE	67	Ligado	0v	737 metros	-7.4596 -35.2600
23/04/2024 12:55:22	Rodovia PE-082 - Ferreiros - PE	61	Ligado	0v	752 metros	-7.4555 -35.2546
23/04/2024 12:55:36	Rodovia PE-082 - Ferreiros - PE	53	Ligado	0v	223 metros	-7.4542 -35.2531
23/04/2024 12:56:02	Rodovia PE-082 - Ferreiros - PE	51	Ligado	0v	379 metros	-7.4511 -35.2516
23/04/2024 12:56:42	Rodovia PE-082 - Ferreiros - PE	32	Ligado	0v	372 metros	-7.4480 -35.2505
23/04/2024 12:57:22	Rodovia PE-082 - Ferreiros - PE	26	Ligado	0v	166 metros	-7.4466 -35.2500
23/04/2024 12:58:02	Rodovia PE-082 - Ferreiros - PE	60	Ligado	0v	482 metros	-7.4422 -35.2500
23/04/2024 12:58:20	Rodovia PE-082 - Ferreiros - PE	57	Ligado	0v	307 metros	-7.4395 -35.2502
23/04/2024 12:58:42	Rodovia PE-082 - Ferreiros - PE	65	Ligado	0v	352 metros	-7.4366 -35.2515
23/04/2024 12:59:22	Rodovia PE-082 - Camutanga - PE	61	Ligado	0v	745 metros	-7.4306 -35.2545
23/04/2024 13:00:02	Ferreiros - PE	26	Ligado	0v	549 metros	-7.4261 -35.2564
23/04/2024 13:00:42	Rodovia PE-082 - Camutanga - PE	16	Ligado	0v	483 metros	-7.4223 -35.2586
23/04/2024 13:01:22	Rodovia PE-082 - Camutanga - PE	24	Ligado	0v	85 metros	-7.4216 -35.2587
23/04/2024 13:02:02	Camutanga - PE	39	Ligado	0v	405 metros	-7.4188 -35.2595
23/04/2024 13:02:42	Rodovia PE-082 - Camutanga - PE	16	Ligado	0v	296 metros	-7.4165 -35.2608

23/04/2024 13:02:58	Rodovia Pe Oitenta e Dois - Camutanga - PE	21	Ligado	0v	106 metros	-7.4157 -35.2613
23/04/2024 13:03:15	Rua Santa Cruz - Camutanga - PE	39	Ligado	0v	148 metros	-7.4154 -35.2626
23/04/2024 13:04:02	Rua Santa Cruz - Camutanga - PE	48	Ligado	0v	640 metros	-7.4113 -35.2667
23/04/2024 13:04:42	Rua Santa Cruz - Camutanga - PE	29	Ligado	0v	273 metros	-7.4095 -35.2684
23/04/2024 13:05:22	Rua Santa Cruz - Camutanga - PE	23	Ligado	0v	279 metros	-7.4078 -35.2702
23/04/2024 13:06:02	Rua Santa Cruz - Camutanga - PE	0	Ligado	0v	173 metros	-7.4069 -35.2715
23/04/2024 13:06:42	Rua Santa Cruz - Camutanga - PE	0	Ligado	0v	Parado	-7.4069 -35.2715
23/04/2024 13:06:55	Rua Santa Cruz - Camutanga - PE	11	Ligado	0v	Parado	-7.4069 -35.2715
23/04/2024 13:07:22	Rua Santa Cruz - Camutanga - PE	21	Ligado	0v	133 metros	-7.4060 -35.2723
23/04/2024 13:08:02	Rua Santa Cruz - Camutanga - PE	0	Ligado	0v	103 metros	-7.4053 -35.2728
23/04/2024 13:08:40	Avenida Pedro de Albuquerque Uchôa - Camutanga - PE	10	Ligado	0v	106 metros	-7.4045 -35.2735
23/04/2024 13:09:22	Avenida Pedro de Albuquerque Uchôa - Camutanga - PE	14	Ligado	0v	Parado	-7.4045 -35.2735
23/04/2024 13:09:42	Avenida Pedro de Albuquerque Uchôa - Camutanga - PE	17	Ligado	0v	130 metros	-7.4051 -35.2745
23/04/2024 13:10:02	Avenida Pedro de Albuquerque Uchôa - Camutanga - PE	0	Ligado	0v	Parado	-7.4051 -35.2745
23/04/2024 13:10:42	Avenida Pedro de Albuquerque Uchôa - Camutanga - PE	0	Ligado	0v	106 metros	-7.4054 -35.2754
23/04/2024 13:11:22	Avenida Moisés Correia - Camutanga - PE	0	Ligado	0v	143 metros	-7.4057 -35.2766
23/04/2024 13:11:55	Avenida Moisés Correia - Camutanga - PE	11	Ligado	0v	Parado	-7.4057 -35.2766
23/04/2024 13:12:42	Rua Joaquim Nabuco - Camutanga - PE	0	Ligado	0v	196 metros	-7.4073 -35.2759
23/04/2024 13:13:22	Rua Joaquim Nabuco - Camutanga - PE	12	Ligado	0v	Parado	-7.4073 -35.2759
23/04/2024 13:14:02	Avenida Moisés Correia - Camutanga - PE	0	Ligado	0v	171 metros	-7.4086 -35.2752
23/04/2024 13:14:42	Avenida Moisés Correia - Camutanga - PE	17	Ligado	0v	109 metros	-7.4095 -35.2747
23/04/2024 13:15:22	Rua Juscelino Kubitschek - Camutanga - PE	0	Ligado	0v	113 metros	-7.4104 -35.2742

23/04/2024 13:16:02	Rua Juscelino Kubitschek - Camutanga - PE	15	Ligado	0v	99 metros	-7.4100 -35.2734
23/04/2024 13:16:42	Rua Juscelino Kubitschek - Camutanga - PE	0	Ligado	0v	71 metros	-7.4097 -35.2729
23/04/2024 13:16:56	Rua Juscelino Kubitschek - Camutanga - PE	10	Ligado	0v	Parado	-7.4097 -35.2729
23/04/2024 13:17:22	Rua Agamenon Magalhães - Camutanga - PE	0	Ligado	0v	89 metros	-7.4089 -35.2730
23/04/2024 13:17:57	Rua Agamenon Magalhães - Camutanga - PE	20	Ligado	0v	Parado	-7.4089 -35.2730
23/04/2024 13:18:42	Avenida Presidente Getúlio Vargas, 240 - Camutanga - PE	0	Ligado	0v	153 metros	-7.4082 -35.2742
23/04/2024 13:19:22	Avenida Presidente Getúlio Vargas, 240 - Camutanga - PE	21	Ligado	0v	145 metros	-7.4071 -35.2748
23/04/2024 13:19:32	Avenida Presidente Getúlio Vargas, 240 - Camutanga - PE	14	Ligado	0v	Parado	-7.4071 -35.2748
23/04/2024 13:19:54	Avenida Moisés Correia - Camutanga - PE	12	Ligado	0v	98 metros	-7.4073 -35.2757
23/04/2024 13:20:42	Avenida Moisés Correia - Camutanga - PE	0	Ligado	0v	Parado	-7.4073 -35.2757
23/04/2024 13:21:22	Avenida Moisés Correia - Camutanga - PE	0	Ligado	0v	Parado	-7.4073 -35.2757
23/04/2024 13:22:03	Avenida Moisés Correia - Camutanga - PE	0	Ligado	0v	Parado	-7.4073 -35.2757
23/04/2024 13:22:43	Avenida Moisés Correia - Camutanga - PE	0	Ligado	0v	Parado	-7.4073 -35.2757
23/04/2024 13:23:23	Avenida Moisés Correia - Camutanga - PE	0	Ligado	0v	Parado	-7.4073 -35.2757
23/04/2024 13:24:03	Avenida Moisés Correia - Camutanga - PE	0	Ligado	0v	Parado	-7.4073 -35.2757
23/04/2024 13:24:43	Avenida Moisés Correia - Camutanga - PE	0	Ligado	0v	Parado	-7.4073 -35.2757
23/04/2024 13:25:23	Avenida Moisés Correia - Camutanga - PE	0	Ligado	0v	Parado	-7.4073 -35.2757
23/04/2024 13:26:03	Avenida Moisés Correia - Camutanga - PE	0	Ligado	0v	Parado	-7.4073 -35.2757
23/04/2024 13:26:43	Avenida Moisés Correia - Camutanga - PE	0	Ligado	0v	Parado	-7.4073 -35.2757
23/04/2024 13:26:58						
23/04/2024 13:27:23	Avenida Moisés Correia - Camutanga - PE	0	Desligado	0v	Parado	-7.4073 -35.2757
23/04/2024 13:28:03	Avenida Moisés Correia - Camutanga - PE	0	Desligado	0v	Parado	-7.4073 -35.2757

23/04/2024 15:18:03	Avenida Moisés Correia - Camutanga - PE	0	Desligado	0v	Parado	-7.4073 -35.2757
23/04/2024 15:23:03	Avenida Moisés Correia - Camutanga - PE	0	Desligado	0v	Parado	-7.4073 -35.2757
23/04/2024 15:28:03	Avenida Moisés Correia - Camutanga - PE	0	Desligado	0v	Parado	-7.4073 -35.2757
23/04/2024 15:33:03	Avenida Moisés Correia - Camutanga - PE	0	Desligado	0v	Parado	-7.4073 -35.2757
23/04/2024 15:38:03	Avenida Moisés Correia - Camutanga - PE	0	Desligado	0v	Parado	-7.4073 -35.2757
23/04/2024 15:43:03	Avenida Moisés Correia - Camutanga - PE	0	Desligado	0v	Parado	-7.4073 -35.2757
23/04/2024 15:48:03	Avenida Moisés Correia - Camutanga - PE	0	Desligado	0v	Parado	-7.4073 -35.2757
23/04/2024 15:53:03	Avenida Moisés Correia - Camutanga - PE	0	Desligado	0v	Parado	-7.4073 -35.2757
23/04/2024 15:58:03	Avenida Moisés Correia - Camutanga - PE	0	Desligado	0v	Parado	-7.4073 -35.2757
23/04/2024 15:59:11	Avenida Moisés Correia - Camutanga - PE	0	Desligado	0v	Parado	-7.4073 -35.2757
23/04/2024 15:59:18						
23/04/2024 15:59:51	Avenida Moisés Correia - Camutanga - PE	0	Ligado	0v	Parado	-7.4073 -35.2757
23/04/2024 16:00:31	Avenida Moisés Correia - Camutanga - PE	0	Ligado	0v	Parado	-7.4073 -35.2757
23/04/2024 16:01:11	Avenida Moisés Correia - Camutanga - PE	0	Ligado	0v	Parado	-7.4073 -35.2757
23/04/2024 16:01:41	Avenida Moisés Correia - Camutanga - PE	18	Ligado	0v	66 metros	-7.4078 -35.2753
23/04/2024 16:01:54	Avenida Moisés Correia - Camutanga - PE	18	Ligado	0v	134 metros	-7.4083 -35.2751
23/04/2024 16:02:12	Avenida Moisés Correia - Camutanga - PE	10	Ligado	0v	Parado	-7.4083 -35.2751
23/04/2024 16:02:34	Avenida Presidente Getúlio Vargas - Camutanga - PE	0	Ligado	0v	106 metros	-7.4083 -35.2741
23/04/2024 16:02:44	Avenida Presidente Getúlio Vargas - Camutanga - PE	15	Ligado	0v	Parado	-7.4083 -35.2741
23/04/2024 16:03:15	Avenida Doutor Simplício Tavares de Melo - Camutanga - PE	10	Ligado	0v	61 metros	-7.4087 -35.2737
23/04/2024 16:03:41	Avenida Doutor Simplício Tavares de Melo - Camutanga - PE	10	Ligado	0v	108 metros	-7.4088 -35.2727
23/04/2024 16:03:51	Avenida Doutor Simplício Tavares de Melo - Camutanga - PE	11	Ligado	0v	Parado	-7.4088 -35.2727

23/04/2024 16:04:17	Avenida Doutor Simplício Tavares de Melo - Camutanga - PE	13	Ligado	0v	189 metros	-7.4074 -35.2717
23/04/2024 16:04:27	Avenida Doutor Simplício Tavares de Melo - Camutanga - PE	16	Ligado	0v	Parado	-7.4074 -35.2717
23/04/2024 16:04:58	Rua Santa Cruz - Camutanga - PE	11	Ligado	0v	204 metros	-7.4080 -35.2700
23/04/2024 16:05:15	Rua Santa Cruz - Camutanga - PE	26	Ligado	0v	112 metros	-7.4087 -35.2692
23/04/2024 16:05:55	Rua Santa Cruz - Camutanga - PE	27	Ligado	0v	267 metros	-7.4104 -35.2676
23/04/2024 16:06:35	Rua Santa Cruz - Camutanga - PE	35	Ligado	0v	323 metros	-7.4125 -35.2655
23/04/2024 16:07:14	Rua Santa Cruz - Camutanga - PE	46	Ligado	0v	437 metros	-7.4153 -35.2628
23/04/2024 16:07:29	Rodovia Pe Oitenta e Dois - Camutanga - PE	32	Ligado	0v	610 metros	-7.4159 -35.2612
23/04/2024 16:07:55	Rodovia PE-082 - Camutanga - PE	29	Ligado	0v	190 metros	-7.4174 -35.2603
23/04/2024 16:08:20	Rodovia PE-082 - Camutanga - PE	36	Ligado	0v	196 metros	-7.4189 -35.2595
23/04/2024 16:08:35	Rodovia PE-082 - Camutanga - PE	17	Ligado	0v	118 metros	-7.4199 -35.2592
23/04/2024 16:09:15	Rodovia PE-082 - Camutanga - PE	30	Ligado	0v	300 metros	-7.4225 -35.2585
23/04/2024 16:09:55	Rodovia PE-082 - Camutanga - PE	38	Ligado	0v	450 metros	-7.4260 -35.2564
23/04/2024 16:10:07	Rodovia PE-082 - Camutanga - PE	17	Ligado	0v	66 metros	-7.4266 -35.2562
23/04/2024 16:10:33	Rodovia PE-082 - Camutanga - PE	37	Ligado	0v	214 metros	-7.4284 -35.2556
23/04/2024 16:11:15	Rodovia PE-082 - Ferreiros - PE	57	Ligado	0v	503 metros	-7.4324 -35.2536
23/04/2024 16:11:55	Rodovia PE-082 - Ferreiros - PE	43	Ligado	0v	586 metros	-7.4371 -35.2512
23/04/2024 16:12:35	Rodovia PE-082 - Ferreiros - PE	35	Ligado	0v	285 metros	-7.4395 -35.2502
23/04/2024 16:13:15	Rodovia PE-082 - Ferreiros - PE	43	Ligado	0v	500 metros	-7.4440 -35.2498
23/04/2024 16:13:32	Rodovia PE-082 - Ferreiros - PE	36	Ligado	0v	192 metros	-7.4457 -35.2498
23/04/2024 16:13:44	Rodovia PE-082 - Ferreiros - PE	24	Ligado	0v	108 metros	-7.4466 -35.2500
23/04/2024 16:13:55	Rodovia PE-082 - Ferreiros - PE	26	Ligado	0v	74 metros	-7.4472 -35.2502

23/04/2024 16:14:35	Rodovia PE-082 - Ferreiros - PE	0	Ligado	0v	87 metros	-7.4480 -35.2505
23/04/2024 16:15:15	Rodovia PE-082 - Ferreiros - PE	28	Ligado	0v	179 metros	-7.4495 -35.2510
23/04/2024 16:15:55	Rodovia PE-082 - Ferreiros - PE	44	Ligado	0v	484 metros	-7.4535 -35.2526
23/04/2024 16:16:09	Ferreiros - PE	42	Ligado	0v	170 metros	-7.4547 -35.2536
23/04/2024 16:16:35	Rodovia PE-082 - Ferreiros - PE	47	Ligado	0v	334 metros	-7.4565 -35.2560
23/04/2024 16:17:15	Rodovia PE-082 - Ferreiros - PE	58	Ligado	0v	670 metros	-7.4602 -35.2609
23/04/2024 16:17:55	Rodovia PE-082 - Ferreiros - PE	58	Ligado	0v	605 metros	-7.4635 -35.2652
23/04/2024 16:18:35	Rodovia PE-082 - Ferreiros - PE	57	Ligado	0v	629 metros	-7.4669 -35.2697
23/04/2024 16:19:15	Rodovia PE-082 - Ferreiros - PE	42	Ligado	0v	590 metros	-7.4701 -35.2740
23/04/2024 16:19:55	Rodovia PE-082 - Ferreiros - PE	17	Ligado	0v	268 metros	-7.4717 -35.2758
23/04/2024 16:20:35	Rodovia PE-082 - Ferreiros - PE	55	Ligado	0v	465 metros	-7.4744 -35.2789
23/04/2024 16:21:15	Rodovia PE-082 - Ferreiros - PE	49	Ligado	0v	569 metros	-7.4778 -35.2828
23/04/2024 16:21:55	Rodovia PE-082 - Ferreiros - PE	66	Ligado	0v	637 metros	-7.4816 -35.2871
23/04/2024 16:22:35	Rodovia PE-082 - Ferreiros - PE	64	Ligado	0v	728 metros	-7.4859 -35.2921
23/04/2024 16:23:07	Rodovia PE-082 - Ferreiros - PE	67	Ligado	0v	583 metros	-7.4895 -35.2959
23/04/2024 16:23:55	Rodovia PE-082 - Ferreiros - PE	33	Ligado	0v	579 metros	-7.4945 -35.2973
23/04/2024 16:24:35	Rodovia PE-082 - Mocs - Timbaúba - PE	35	Ligado	0v	324 metros	-7.4974 -35.2979
23/04/2024 16:25:15	Rodovia PE-082 - Mocs - Ferreiros - PE	16	Ligado	0v	348 metros	-7.5004 -35.2985
23/04/2024 16:25:55	Rodovia PE-082 - Mocs - Timbaúba - PE	41	Ligado	0v	359 metros	-7.5036 -35.2991
23/04/2024 16:26:35	Rodovia PE-082 - Mocs - Timbaúba - PE	48	Ligado	0v	529 metros	-7.5079 -35.3012
23/04/2024 16:27:15	Rodovia PE-082 - Mocs - Timbaúba - PE	22	Ligado	0v	507 metros	-7.5121 -35.3028
23/04/2024 16:27:30	Rua Coronel Claudino - Mocs - Timbaúba - PE	17	Ligado	0v	78 metros	-7.5128 -35.3030


23/04/2024 16:27:54	Rua Coronel Claudino - Mocs - Timbaúba - PE	13	Ligado	0v	Parado	-7.5128 -35.3030
23/04/2024 16:28:13	Rua Coronel Claudino - Mocs - Timbaúba - PE	30	Ligado	0v	169 metros	-7.5136 -35.3043
23/04/2024 16:28:35	Rua Coronel Claudino - Mocs - Timbaúba - PE	0	Ligado	0v	126 metros	-7.5140 -35.3054
23/04/2024 16:28:49	Rua Coronel Claudino - Mocs - Timbaúba - PE	20	Ligado	0v	61 metros	-7.5140 -35.3059
23/04/2024 16:29:15	Rua Coronel Claudino - Mocs - Timbaúba - PE	21	Ligado	0v	144 metros	-7.5140 -35.3072
23/04/2024 16:29:26	Rua Coronel Claudino - Mocs - Timbaúba - PE	16	Ligado	0v	Parado	-7.5140 -35.3072
23/04/2024 16:29:46	Rua Doutor Geraldo Ferreira Lima - Mocs - Timbaúba - PE	20	Ligado	0v	138 metros	-7.5150 -35.3080
23/04/2024 16:29:57	Rua Wilson Neves Calabria - Mocs - Timbaúba - PE	15	Ligado	0v	55 metros	-7.5153 -35.3084
23/04/2024 16:30:35	Travessa Sete de Setembro - Mocs - Timbaúba - PE	0	Ligado	0v	152 metros	-7.5148 -35.3097
23/04/2024 16:31:15	Travessa Sete de Setembro - Mocs - Timbaúba - PE	0	Ligado	0v	Parado	-7.5148 -35.3097
23/04/2024 16:31:55	Travessa Sete de Setembro - Mocs - Timbaúba - PE	0	Ligado	0v	Parado	-7.5148 -35.3097
23/04/2024 16:32:35	Travessa Sete de Setembro - Mocs - Timbaúba - PE	0	Ligado	0v	Parado	-7.5148 -35.3097
23/04/2024 16:33:15	Travessa Sete de Setembro - Mocs - Timbaúba - PE	0	Ligado	0v	Parado	-7.5148 -35.3097
23/04/2024 16:33:55	Travessa Sete de Setembro - Mocs - Timbaúba - PE	0	Ligado	0v	Parado	-7.5148 -35.3097
23/04/2024 16:34:35	Travessa Sete de Setembro - Mocs - Timbaúba - PE	0	Ligado	0v	Parado	-7.5148 -35.3097
23/04/2024 16:35:15	Travessa Sete de Setembro - Mocs - Timbaúba - PE	0	Ligado	0v	Parado	-7.5148 -35.3097
23/04/2024 16:35:55	Travessa Sete de Setembro - Mocs - Timbaúba - PE	0	Ligado	0v	Parado	-7.5148 -35.3097
23/04/2024 16:36:35	Travessa Sete de Setembro - Mocs - Timbaúba - PE	0	Ligado	0v	Parado	-7.5148 -35.3097
23/04/2024 16:37:15	Travessa Sete de Setembro - Mocs - Timbaúba - PE	0	Ligado	0v	Parado	-7.5148 -35.3097
23/04/2024 16:37:55	Travessa Sete de Setembro - Mocs - Timbaúba - PE	0	Ligado	0v	Parado	-7.5148 -35.3097
23/04/2024 16:38:35	Travessa Sete de Setembro - Mocs - Timbaúba - PE	0	Ligado	0v	Parado	-7.5148 -35.3097
23/04/2024 16:39:15	Travessa Sete de Setembro - Mocs - Timbaúba - PE	0	Ligado	0v	Parado	-7.5148 -35.3097

23/04/2024 16:39:55	Travessa Sete de Setembro - Mocs - Timbaúba - PE	0	Ligado	0v	Parado	-7.5148 -35.3097
23/04/2024 16:40:35	Travessa Sete de Setembro - Mocs - Timbaúba - PE	0	Ligado	0v	Parado	-7.5148 -35.3097
23/04/2024 16:41:15	Travessa Sete de Setembro - Mocs - Timbaúba - PE	0	Ligado	0v	Parado	-7.5148 -35.3097
23/04/2024 16:41:55	Travessa Sete de Setembro - Mocs - Timbaúba - PE	0	Ligado	0v	Parado	-7.5148 -35.3097
23/04/2024 16:42:35	Travessa Sete de Setembro - Mocs - Timbaúba - PE	0	Ligado	0v	Parado	-7.5148 -35.3097
23/04/2024 16:43:16	Travessa Sete de Setembro - Mocs - Timbaúba - PE	0	Ligado	0v	Parado	-7.5148 -35.3097
23/04/2024 16:43:56	Travessa Sete de Setembro - Mocs - Timbaúba - PE	0	Ligado	0v	Parado	-7.5148 -35.3097
23/04/2024 16:44:36	Travessa Sete de Setembro - Mocs - Timbaúba - PE	0	Ligado	0v	Parado	-7.5148 -35.3097
23/04/2024 16:45:16	Travessa Sete de Setembro - Mocs - Timbaúba - PE	0	Ligado	0v	Parado	-7.5148 -35.3097
23/04/2024 16:45:56	Travessa Sete de Setembro - Mocs - Timbaúba - PE	0	Ligado	0v	Parado	-7.5148 -35.3097
23/04/2024 16:46:36	Travessa Sete de Setembro - Mocs - Timbaúba - PE	0	Ligado	0v	Parado	-7.5148 -35.3097
23/04/2024 16:47:16	Travessa Sete de Setembro - Mocs - Timbaúba - PE	0	Ligado	0v	Parado	-7.5148 -35.3097
23/04/2024 16:47:56	Rua Manoel de Albuquerque Galvão - Mocs - Timbaúba - PE	13	Ligado	0v	103 metros	-7.5157 -35.3094
23/04/2024 16:48:36	Rua Doutor Geraldo Ferreira Lima - Mocs - Timbaúba - PE	0	Ligado	0v	60 metros	-7.5160 -35.3089
23/04/2024 16:49:16	Rua Doutor Geraldo Ferreira Lima - Mocs - Timbaúba - PE	19	Ligado	0v	172 metros	-7.5148 -35.3079
23/04/2024 16:49:31	Rua Doutor Geraldo Ferreira Lima - Mocs - Timbaúba - PE	17	Ligado	0v	64 metros	-7.5144 -35.3075
23/04/2024 16:49:56	Rua Coronel Claudino - Mocs - Timbaúba - PE	15	Ligado	0v	72 metros	-7.5140 -35.3070
23/04/2024 16:50:11	Mocs - Timbaúba - PE	15	Ligado	0v	71 metros	-7.5140 -35.3063
23/04/2024 16:50:35	Rua Coronel Claudino - Mocs - Timbaúba - PE	25	Ligado	0v	149 metros	-7.5139 -35.3050
23/04/2024 16:50:50	Rua Coronel Claudino - Mocs - Timbaúba - PE	28	Ligado	0v	98 metros	-7.5136 -35.3042
23/04/2024 16:51:03	Rua Coronel Claudino - Mocs - Timbaúba - PE	17	Ligado	0v	96 metros	-7.5132 -35.3034
23/04/2024 16:51:16	Rua Coronel Claudino - Mocs - Timbaúba - PE	0	Ligado	0v	Parado	-7.5132 -35.3034

23/04/2024 16:51:56	Rodovia PE-082 - Mocs - Timbaúba - PE	31	Ligado	0v	225 metros	-7.5113 -35.3026
23/04/2024 16:52:15	Rodovia PE-082 - Mocs - Timbaúba - PE	42	Ligado	0v	189 metros	-7.5097 -35.3020
23/04/2024 16:52:36	Rodovia PE-082 - Mocs - Timbaúba - PE	50	Ligado	0v	284 metros	-7.5074 -35.3009
23/04/2024 16:53:12	Rodovia PE-082 - Mocs - Timbaúba - PE	51	Ligado	0v	474 metros	-7.5036 -35.2991
23/04/2024 16:53:56	Rodovia PE-082 - Mocs - Ferreiros - PE	21	Ligado	0v	406 metros	-7.5000 -35.2984
23/04/2024 16:54:36	Rodovia PE-082 - Mocs - Timbaúba - PE	26	Ligado	0v	375 metros	-7.4967 -35.2977
23/04/2024 16:55:16	Rodovia PE-082 - Ferreiros - PE	25	Ligado	0v	274 metros	-7.4943 -35.2973
23/04/2024 16:55:56	Rodovia PE-082 - Ferreiros - PE	42	Ligado	0v	330 metros	-7.4914 -35.2967
23/04/2024 16:56:07	Rodovia PE-082 - Ferreiros - PE	53	Ligado	0v	152 metros	-7.4901 -35.2962
23/04/2024 16:56:19	Rodovia PE-082 - Ferreiros - PE	57	Ligado	0v	180 metros	-7.4888 -35.2953
23/04/2024 16:56:36	Rodovia PE-082 - Ferreiros - PE	67	Ligado	0v	296 metros	-7.4870 -35.2933
23/04/2024 16:57:16	Rodovia PE-082 - Ferreiros - PE	62	Ligado	0v	735 metros	-7.4827 -35.2883
23/04/2024 16:57:56	Rodovia PE-082 - Ferreiros - PE	70	Ligado	0v	741 metros	-7.4783 -35.2833
23/04/2024 16:58:36	Rodovia PE-082 - Ferreiros - PE	55	Ligado	0v	726 metros	-7.4740 -35.2783
23/04/2024 16:59:08	Rodovia PE-082 - Ferreiros - PE	11	Ligado	0v	395 metros	-7.4716 -35.2757
23/04/2024 16:59:24	Rodovia PE-082 - Ferreiros - PE	27	Ligado	0v	92 metros	-7.4711 -35.2751
23/04/2024 16:59:56	Rodovia PE-082 - Ferreiros - PE	41	Ligado	0v	233 metros	-7.4697 -35.2735
23/04/2024 17:00:36	Rodovia PE-082 - Ferreiros - PE	52	Ligado	0v	548 metros	-7.4667 -35.2695
23/04/2024 17:01:16	Rodovia PE-082 - Ferreiros - PE	62	Ligado	0v	675 metros	-7.4631 -35.2646
23/04/2024 17:01:56	Rodovia PE-082 - Ferreiros - PE	59	Ligado	0v	717 metros	-7.4592 -35.2595
23/04/2024 17:02:36	Rodovia PE-082 - Ferreiros - PE	52	Ligado	0v	636 metros	-7.4557 -35.2549
23/04/2024 17:03:01	Rodovia PE-082 - Ferreiros - PE	43	Ligado	0v	315 metros	-7.4538 -35.2528

23/04/2024 17:03:13	Rodovia PE-082 - Ferreiros - PE	43	Ligado	0v	149 metros	-7.4526 -35.2522
23/04/2024 17:03:56	Rodovia PE-082 - Ferreiros - PE	19	Ligado	0v	376 metros	-7.4495 -35.2510
23/04/2024 17:04:31	Rodovia PE-082 - Ferreiros - PE	18	Ligado	0v	229 metros	-7.4475 -35.2503
23/04/2024 17:05:16	Rodovia PE-082 - Ferreiros - PE	22	Ligado	0v	113 metros	-7.4466 -35.2499
23/04/2024 17:05:38	Rua Imaculada Conceição - Ferreiros - PE	34	Ligado	0v	173 metros	-7.4451 -35.2497
23/04/2024 17:05:56	Rodovia PE-082 - Ferreiros - PE	49	Ligado	0v	209 metros	-7.4432 -35.2499
23/04/2024 17:06:26	Rodovia PE-082 - Ferreiros - PE	54	Ligado	0v	471 metros	-7.4390 -35.2503
23/04/2024 17:06:36	Rodovia PE-082 - Ferreiros - PE	51	Ligado	0v	151 metros	-7.4378 -35.2508
23/04/2024 17:07:16	Rodovia PE-082 - Ferreiros - PE	52	Ligado	0v	643 metros	-7.4326 -35.2535
23/04/2024 17:07:56	Ferreiros - PE	0	Ligado	0v	200 metros	-7.4310 -35.2542
23/04/2024 17:08:36	Rodovia PE-082 - Camutanga - PE	52	Ligado	0v	275 metros	-7.4288 -35.2554
23/04/2024 17:09:16	Rodovia PE-082 - Camutanga - PE	0	Ligado	0v	322 metros	-7.4261 -35.2563
23/04/2024 17:09:56	Rodovia PE-082 - Camutanga - PE	30	Ligado	0v	97 metros	-7.4253 -35.2568
23/04/2024 17:10:23	Rodovia PE-082 - Camutanga - PE	40	Ligado	0v	357 metros	-7.4226 -35.2584
23/04/2024 17:10:36	Rodovia PE-082 - Camutanga - PE	21	Ligado	0v	432 metros	-7.4219 -35.2586
23/04/2024 17:11:16	Rodovia PE-082 - Camutanga - PE	32	Ligado	0v	302 metros	-7.4193 -35.2593
23/04/2024 17:11:31	Rodovia PE-082 - Camutanga - PE	30	Ligado	0v	163 metros	-7.4180 -35.2599
23/04/2024 17:11:56	Rodovia PE-082 - Camutanga - PE	27	Ligado	0v	159 metros	-7.4167 -35.2607
23/04/2024 17:12:36	Rodovia PE-082 - Camutanga - PE	0	Ligado	0v	59 metros	-7.4163 -35.2609
23/04/2024 17:13:16	Rodovia PE-082 - Camutanga - PE	16	Ligado	0v	Parado	-7.4163 -35.2609
23/04/2024 17:14:55	Rua Santa Cruz - Camutanga - PE	12	Ligado	0v	979 metros	-7.4104 -35.2675
23/04/2024 17:15:35	Rua Santa Cruz - Camutanga - PE	20	Ligado	0v	68 metros	-7.4100 -35.2679

23/04/2024 17:16:15	Rua Santa Cruz - Camutanga - PE	28	Ligado	0v	261 metros	-7.4083 -35.2696
23/04/2024 17:16:55	Rua Santa Cruz - Camutanga - PE	0	Ligado	0v	251 metros	-7.4069 -35.2714
23/04/2024 17:17:35	Rua Santa Cruz - Camutanga - PE	0	Ligado	0v	Parado	-7.4069 -35.2714
23/04/2024 17:18:15	Rua Santa Cruz - Camutanga - PE	12	Ligado	0v	87 metros	-7.4064 -35.2719
23/04/2024 17:18:55	Rua Santa Cruz - Camutanga - PE	0	Ligado	0v	155 metros	-7.4053 -35.2728
23/04/2024 17:19:35	Rua Santa Cruz - Camutanga - PE	18	Ligado	0v	62 metros	-7.4049 -35.2732
23/04/2024 17:19:51	Avenida Pedro de Albuquerque Uchôa - Camutanga - PE	13	Ligado	0v	54 metros	-7.4045 -35.2735
23/04/2024 17:20:15	Avenida Pedro de Albuquerque Uchôa - Camutanga - PE	14	Ligado	0v	97 metros	-7.4050 -35.2742
23/04/2024 17:20:25	Avenida Pedro de Albuquerque Uchôa - Camutanga - PE	14	Ligado	0v	Parado	-7.4050 -35.2742
23/04/2024 17:20:55	Avenida Pedro de Albuquerque Uchôa - Camutanga - PE	0	Ligado	0v	55 metros	-7.4051 -35.2747
23/04/2024 17:21:35	Avenida Pedro de Albuquerque Uchôa - Camutanga - PE	0	Ligado	0v	170 metros	-7.4055 -35.2762
23/04/2024 17:22:16	Avenida Moisés Correia - Camutanga - PE	0	Ligado	0v	56 metros	-7.4057 -35.2766
23/04/2024 17:22:56	Avenida Moisés Correia - Camutanga - PE	12	Ligado	0v	170 metros	-7.4071 -35.2759
23/04/2024 17:23:36	Avenida Moisés Correia - Camutanga - PE	0	Ligado	0v	Parado	-7.4071 -35.2759
23/04/2024 17:24:16	Avenida Moisés Correia - Camutanga - PE	13	Ligado	0v	89 metros	-7.4078 -35.2756
23/04/2024 17:24:56	Travessa José Batista - Camutanga - PE	0	Ligado	0v	123 metros	-7.4088 -35.2751
23/04/2024 17:25:36	Avenida Moisés Correia - Camutanga - PE	19	Ligado	0v	54 metros	-7.4086 -35.2746
23/04/2024 17:26:16	Travessa José Batista - Camutanga - PE	0	Ligado	0v	54 metros	-7.4083 -35.2742
23/04/2024 17:26:39	Travessa José Batista - Camutanga - PE	12	Ligado	0v	Parado	-7.4083 -35.2742
23/04/2024 17:26:56	Avenida Doutor Simplício Tavares de Melo - Camutanga - PE	21	Ligado	0v	107 metros	-7.4087 -35.2733
23/04/2024 17:27:36	Avenida Doutor Simplício Tavares de Melo - Camutanga - PE	10	Ligado	0v	72 metros	-7.4088 -35.2727
23/04/2024 17:28:16	Avenida Doutor Simplício Tavares de Melo - Camutanga - PE	0	Ligado	0v	Parado	-7.4088 -35.2727

23/04/2024 17:28:41	Avenida Monsenhor Júlio Maria - Camutanga - PE	16	Ligado	0v	126 metros	-7.4077 -35.2729
23/04/2024 17:28:56	Avenida Monsenhor Júlio Maria - Camutanga - PE	11	Ligado	0v	Parado	-7.4077 -35.2729
23/04/2024 17:29:36	Rua Joaquim Nabuco - Camutanga - PE	0	Ligado	0v	188 metros	-7.4062 -35.2738
23/04/2024 17:30:16	Avenida Presidente Getúlio Vargas, 240 - Camutanga - PE	10	Ligado	0v	147 metros	-7.4068 -35.2749
23/04/2024 17:30:35	Rua Joaquim Nabuco - Camutanga - PE	11	Ligado	0v	83 metros	-7.4071 -35.2756
23/04/2024 17:30:56	Rua Joaquim Nabuco - Camutanga - PE	0	Ligado	0v	Parado	-7.4071 -35.2756
23/04/2024 17:31:36	Rua Joaquim Nabuco - Camutanga - PE	0	Ligado	0v	Parado	-7.4071 -35.2756
23/04/2024 17:32:16	Rua Joaquim Nabuco - Camutanga - PE	0	Ligado	0v	Parado	-7.4071 -35.2756
23/04/2024 17:32:56	Rua Joaquim Nabuco - Camutanga - PE	0	Ligado	0v	Parado	-7.4071 -35.2756
23/04/2024 17:33:36	Rua Joaquim Nabuco - Camutanga - PE	0	Ligado	0v	Parado	-7.4071 -35.2756
23/04/2024 17:34:16	Rua Joaquim Nabuco - Camutanga - PE	0	Ligado	0v	Parado	-7.4071 -35.2756
23/04/2024 17:34:56	Rua Joaquim Nabuco - Camutanga - PE	0	Ligado	0v	Parado	-7.4071 -35.2756
23/04/2024 17:35:36	Rua Joaquim Nabuco - Camutanga - PE	0	Ligado	0v	Parado	-7.4071 -35.2756
23/04/2024 17:36:16	Rua Joaquim Nabuco - Camutanga - PE	0	Ligado	0v	Parado	-7.4071 -35.2756
23/04/2024 17:36:38	Rua Joaquim Nabuco - Camutanga - PE	0	Ligado	0v	Parado	-7.4071 -35.2756
23/04/2024 17:36:40						
23/04/2024 17:41:16	Rua Joaquim Nabuco - Camutanga - PE	0	Desligado	0v	Parado	-7.4071 -35.2756
23/04/2024 17:46:16	Rua Joaquim Nabuco - Camutanga - PE	0	Desligado	0v	Parado	-7.4071 -35.2756
23/04/2024 17:51:16	Rua Joaquim Nabuco - Camutanga - PE	0	Desligado	0v	Parado	-7.4071 -35.2756
23/04/2024 17:56:16	Rua Joaquim Nabuco - Camutanga - PE	0	Desligado	0v	Parado	-7.4071 -35.2756
23/04/2024 18:01:16	Rua Joaquim Nabuco - Camutanga - PE	0	Desligado	0v	Parado	-7.4071 -35.2756
23/04/2024 18:02:26	Rua Joaquim Nabuco - Camutanga - PE	0	Desligado	0v	Parado	-7.4071 -35.2756

23/04/2024 18:02:31							
23/04/2024 18:03:07	Rua Joaquim Nabuco - Camutanga - PE	0	Ligado	0v	Parado	-7.4071 -35.2756	
23/04/2024 18:03:47	Avenida Moisés Correia - Camutanga - PE	12	Ligado	0v	77 metros	-7.4078 -35.2753	
23/04/2024 18:06:01	Avenida Doutor Simplício Tavares de Melo - Camutanga - PE	17	Ligado	0v	325 metros	-7.4088 -35.2726	
23/04/2024 18:06:19	Avenida Doutor Simplício Tavares de Melo - Camutanga - PE	15	Ligado	0v	59 metros	-7.4084 -35.2722	
23/04/2024 18:07:06	Avenida Doutor Simplício Tavares de Melo - Camutanga - PE	18	Ligado	0v	114 metros	-7.4075 -35.2717	
23/04/2024 18:07:19	Avenida Doutor Simplício Tavares de Melo - Camutanga - PE	14	Ligado	0v	52 metros	-7.4071 -35.2715	
23/04/2024 18:07:46	Rua Santa Cruz - Camutanga - PE	27	Ligado	0v	174 metros	-7.4079 -35.2701	
23/04/2024 18:08:26	Camutanga - PE	27	Ligado	0v	242 metros	-7.4094 -35.2686	
23/04/2024 18:09:06	Rua Santa Cruz - Camutanga - PE	21	Ligado	0v	239 metros	-7.4109 -35.2670	
23/04/2024 18:09:46	Rua Santa Cruz - Camutanga - PE	42	Ligado	0v	403 metros	-7.4135 -35.2645	
23/04/2024 18:10:09	Rua Santa Cruz - Camutanga - PE	51	Ligado	0v	282 metros	-7.4153 -35.2627	
23/04/2024 18:10:25	Rodovia Pe Oitenta e Dois - Camutanga - PE	33	Ligado	0v	188 metros	-7.4160 -35.2612	
23/04/2024 18:10:37	Rodovia PE-082 - Camutanga - PE	12	Ligado	0v	85 metros	-7.4166 -35.2607	
23/04/2024 18:11:06	Rodovia PE-082 - Camutanga - PE	20	Ligado	0v	189 metros	-7.4180 -35.2598	
23/04/2024 18:11:46	Rodovia PE-082 - Camutanga - PE	22	Ligado	0v	252 metros	-7.4202 -35.2591	
23/04/2024 18:12:08	Rodovia PE-082 - Camutanga - PE	28	Ligado	0v	165 metros	-7.4216 -35.2587	
23/04/2024 18:12:26	Rodovia PE-082 - Camutanga - PE	38	Ligado	0v	303 metros	-7.4228 -35.2584	
23/04/2024 18:12:53	Rodovia PE-082 - Camutanga - PE	40	Ligado	0v	331 metros	-7.4253 -35.2568	
23/04/2024 18:13:05	Rodovia PE-082 - Camutanga - PE	26	Ligado	0v	108 metros	-7.4261 -35.2563	
23/04/2024 18:13:31	Rodovia PE-082 - Camutanga - PE	32	Ligado	0v	171 metros	-7.4276 -35.2558	
23/04/2024 18:13:42	Rodovia PE-082 - Camutanga - PE	52	Ligado	0v	125 metros	-7.4286 -35.2554	

23/04/2024 18:14:26	Rodovia PE-082 - Ferreiros - PE	67	Ligado	0v	746 metros	-7.4347 -35.2524
23/04/2024 18:15:03	Rodovia PE-082 - Ferreiros - PE	46	Ligado	0v	565 metros	-7.4392 -35.2503
23/04/2024 18:15:46	Rodovia PE-082 - Ferreiros - PE	41	Ligado	0v	566 metros	-7.4443 -35.2498
23/04/2024 18:15:56	Rodovia PE-082 - Ferreiros - PE	39	Ligado	0v	114 metros	-7.4453 -35.2498
23/04/2024 18:16:11	Rodovia PE-082 - Ferreiros - PE	23	Ligado	0v	144 metros	-7.4466 -35.2500
23/04/2024 18:16:26	Rodovia PE-082 - Ferreiros - PE	35	Ligado	0v	113 metros	-7.4475 -35.2503
23/04/2024 18:17:06	Rodovia PE-082 - Ferreiros - PE	38	Ligado	0v	358 metros	-7.4506 -35.2514
23/04/2024 18:17:43	Rodovia PE-082 - Ferreiros - PE	38	Ligado	0v	418 metros	-7.4540 -35.2529
23/04/2024 18:17:53	Ferreiros - PE	41	Ligado	0v	111 metros	-7.4547 -35.2536
23/04/2024 18:18:26	Rodovia PE-082 - Ferreiros - PE	50	Ligado	0v	415 metros	-7.4570 -35.2566
23/04/2024 18:19:06	Rodovia PE-082 - Ferreiros - PE	49	Ligado	0v	564 metros	-7.4600 -35.2607
23/04/2024 18:19:46	Rodovia PE-082 - Ferreiros - PE	44	Ligado	0v	510 metros	-7.4628 -35.2644
23/04/2024 18:20:26	Rodovia PE-082 - Ferreiros - PE	49	Ligado	0v	529 metros	-7.4657 -35.2682
23/04/2024 18:21:06	Rodovia PE-082 - Ferreiros - PE	48	Ligado	0v	522 metros	-7.4685 -35.2719
23/04/2024 18:21:46	Rodovia PE-082 - Ferreiros - PE	16	Ligado	0v	410 metros	-7.4708 -35.2748
23/04/2024 18:22:26	Rodovia PE-082 - Ferreiros - PE	39	Ligado	0v	292 metros	-7.4725 -35.2768
23/04/2024 18:23:06	Rodovia PE-082 - Ferreiros - PE	47	Ligado	0v	514 metros	-7.4756 -35.2803
23/04/2024 18:23:46	Rodovia PE-082 - Ferreiros - PE	41	Ligado	0v	489 metros	-7.4785 -35.2836
23/04/2024 18:24:26	Rodovia PE-082 - Ferreiros - PE	59	Ligado	0v	607 metros	-7.4821 -35.2877
23/04/2024 18:25:06	Rodovia PE-082 - Ferreiros - PE	63	Ligado	0v	681 metros	-7.4861 -35.2924
23/04/2024 18:25:36	Rodovia PE-082 - Ferreiros - PE	59	Ligado	0v	488 metros	-7.4891 -35.2956
23/04/2024 18:25:46	Rodovia PE-082 - Ferreiros - PE	61	Ligado	0v	168 metros	-7.4904 -35.2964

23/04/2024 18:26:26	Rodovia PE-082 - Ferreiros - PE	27	Ligado	0v	414 metros	-7.4940 -35.2972
23/04/2024 18:27:06	Rodovia PE-082 - Mocs - Timbaúba - PE	31	Ligado	0v	298 metros	-7.4966 -35.2977
23/04/2024 18:27:46	Rodovia PE-082 - Mocs - Ferreiros - PE	17	Ligado	0v	329 metros	-7.4995 -35.2983
23/04/2024 18:28:04	Rodovia PE-082 - Mocs - Ferreiros - PE	10	Ligado	0v	Parado	-7.4995 -35.2983
23/04/2024 18:28:26	Rodovia PE-082 - Mocs - Ferreiros - PE	0	Ligado	0v	Parado	-7.4995 -35.2983
23/04/2024 18:29:06	Rodovia PE-082 - Mocs - Ferreiros - PE	0	Ligado	0v	Parado	-7.4995 -35.2983
23/04/2024 18:29:46	Rodovia PE-082 - Mocs - Timbaúba - PE	28	Ligado	0v	287 metros	-7.4970 -35.2978
23/04/2024 18:30:03	Rodovia PE-082 - Mocs - Ferreiros - PE	18	Ligado	0v	121 metros	-7.4959 -35.2976
23/04/2024 18:30:26	Rua Luiz Marinho Falcão - Timbaúba - PE	20	Ligado	0v	57 metros	-7.4957 -35.2981
23/04/2024 18:31:06	Rua Santa Augusta - Timbaúba - PE	10	Ligado	0v	125 metros	-7.4955 -35.2992
23/04/2024 18:31:46	Rua Luiz Marinho Falcão - Timbaúba - PE	18	Ligado	0v	146 metros	-7.4953 -35.3005
23/04/2024 18:32:26	Rua Luiz Marinho Falcão, 5 - Timbaúba - PE	12	Ligado	0v	155 metros	-7.4952 -35.3019
23/04/2024 18:33:06	Rua Luiz Marinho Falcão, 5 - Timbaúba - PE	0	Ligado	0v	Parado	-7.4952 -35.3019
23/04/2024 18:33:18	Rua Luiz Marinho Falcão, 5 - Timbaúba - PE	10	Ligado	0v	56 metros	-7.4952 -35.3024
23/04/2024 18:33:46	Rua Luiz Marinho Falcão, 5 - Timbaúba - PE	0	Ligado	0v	78 metros	-7.4952 -35.3031
23/04/2024 18:34:18	Rua Luiz Marinho Falcão - Timbaúba - PE	10	Ligado	0v	164 metros	-7.4957 -35.3045
23/04/2024 18:34:41	Rua Luiz Marinho Falcão - Timbaúba - PE	22	Ligado	0v	125 metros	-7.4963 -35.3054
23/04/2024 18:35:06	Rua Luiz Marinho Falcão - Timbaúba - PE	24	Ligado	0v	173 metros	-7.4974 -35.3065
23/04/2024 18:35:27	Rua Luiz Marinho Falcão - Timbaúba - PE	20	Ligado	0v	119 metros	-7.4981 -35.3073
23/04/2024 18:35:46	Rua Luiz Marinho Falcão - Timbaúba - PE	25	Ligado	0v	124 metros	-7.4987 -35.3082
23/04/2024 18:36:02	Rua Luiz Marinho Falcão - Timbaúba - PE	24	Ligado	0v	104 metros	-7.4992 -35.3091
23/04/2024 18:36:19	Rua Luiz Marinho Falcão - Timbaúba - PE	20	Ligado	0v	101 metros	-7.4995 -35.3099

23/04/2024 18:36:52	Rua Luiz Marinho Falcão - Timbaúba - PE	18	Ligado	0v	169 metros	-7.5005 -35.3110
23/04/2024 18:37:06	Rua Vinte e Três - Timbaúba - PE	23	Ligado	0v	84 metros	-7.5011 -35.3115
23/04/2024 18:37:46	Rua Olga de Albuquerque Queiroz - Timbaúba - PE	19	Ligado	0v	188 metros	-7.5024 -35.3126
23/04/2024 18:38:05	Rua Luiz marinho falcão - Timbaúba - PE	18	Ligado	0v	121 metros	-7.5033 -35.3132
23/04/2024 18:38:17	Rua Luiz marinho falcão - Timbaúba - PE	21	Ligado	0v	Parado	-7.5033 -35.3132
23/04/2024 18:38:42	Rua Luiz marinho falcão - Mocs - Timbaúba - PE	18	Ligado	0v	207 metros	-7.5050 -35.3139
23/04/2024 18:39:06	Rua Luiz marinho falcão - Mocs - Timbaúba - PE	14	Ligado	0v	124 metros	-7.5061 -35.3144
23/04/2024 18:39:23	Rua Almirante Barroso - Mocs - Timbaúba - PE	18	Ligado	0v	91 metros	-7.5067 -35.3149
23/04/2024 18:39:46	Rua Almirante Barroso - Mocs - Timbaúba - PE	16	Ligado	0v	85 metros	-7.5071 -35.3155
23/04/2024 18:40:00	Rua Almirante Barroso - Mocs - Timbaúba - PE	12	Ligado	0v	63 metros	-7.5074 -35.3159
23/04/2024 18:40:26	Rua Almirante Barroso - Mocs - Timbaúba - PE	21	Ligado	0v	142 metros	-7.5081 -35.3170
23/04/2024 18:41:06	Rua Conselheiro João Alfredo - Mocs - Timbaúba - PE	0	Ligado	0v	142 metros	-7.5090 -35.3180
23/04/2024 18:41:36	Rua Henrique Dias - Araruna - Timbaúba - PE	14	Ligado	0v	121 metros	-7.5100 -35.3175
23/04/2024 18:41:47	Rua Henrique Dias - Araruna - Timbaúba - PE	12	Ligado	0v	Parado	-7.5100 -35.3175
23/04/2024 18:42:27	Rua Henrique Dias - Araruna - Timbaúba - PE	0	Ligado	0v	Parado	-7.5100 -35.3175
23/04/2024 18:42:55	Rua Vigario Augusto - Araruna - Timbaúba - PE	12	Ligado	0v	94 metros	-7.5105 -35.3182
23/04/2024 18:43:07	Rua Vigario Augusto - Araruna - Timbaúba - PE	20	Ligado	0v	Parado	-7.5105 -35.3182
23/04/2024 18:43:35	Rua Marechal Dantas Barreto - Araruna - Timbaúba - PE	20	Ligado	0v	233 metros	-7.5124 -35.3174
23/04/2024 18:43:47	Rua Marechal Dantas Barreto, 276 - Araruna - Timbaúba - PE	24	Ligado	0v	78 metros	-7.5131 -35.3171
23/04/2024 18:44:04	Rua Marechal Dantas Barreto - Araruna - Timbaúba - PE	20	Ligado	0v	88 metros	-7.5138 -35.3168
23/04/2024 18:44:27	Rua Maciel Pinheiro - Mocs - Timbaúba - PE	22	Ligado	0v	163 metros	-7.5142 -35.3154
23/04/2024 18:45:07	Rua Maciel Pinheiro - Mocs - Timbaúba - PE	22	Ligado	0v	262 metros	-7.5145 -35.3130

23/04/2024 18:45:17	Rua Maciel Pinheiro - Mocs - Timbaúba - PE	28	Ligado	0v	73 metros	-7.5146 -35.3124
23/04/2024 18:45:47	Travessa Barão de Lucena - Mocs - Timbaúba - PE	31	Ligado	0v	224 metros	-7.5160 -35.3110
23/04/2024 18:46:18	Rua Doutor Geraldo Ferreira Lima - Mocs - Timbaúba - PE	27	Ligado	0v	199 metros	-7.5175 -35.3099
23/04/2024 18:47:07	Travessa Barão de Lucena - Mocs - Timbaúba - PE	0	Ligado	0v	173 metros	-7.5189 -35.3094
23/04/2024 18:47:25	Travessa Barão de Lucena - Mocs - Timbaúba - PE	19	Ligado	0v	52 metros	-7.5194 -35.3092
23/04/2024 18:47:47	Travessa Barão de Lucena - Mocs - Timbaúba - PE	0	Ligado	0v	Parado	-7.5194 -35.3092
23/04/2024 18:48:27	Travessa Barão de Lucena - Mocs - Timbaúba - PE	14	Ligado	0v	116 metros	-7.5196 -35.3082
23/04/2024 18:48:37	Travessa Barão de Lucena - Mocs - Timbaúba - PE	13	Ligado	0v	Parado	-7.5196 -35.3082
23/04/2024 18:49:07	BR-408 - Mocs - Timbaúba - PE	18	Ligado	0v	107 metros	-7.5205 -35.3078
23/04/2024 18:49:47	BR-408 - Mocs - Timbaúba - PE	54	Ligado	0v	468 metros	-7.5215 -35.3037
23/04/2024 18:50:27	BR-408 - Mocs - Timbaúba - PE	66	Ligado	0v	728 metros	-7.5226 -35.2972
23/04/2024 18:50:53	BR-408 - Mocs - Timbaúba - PE	61	Ligado	0v	454 metros	-7.5230 -35.2931
23/04/2024 18:51:07	BR-408 - Mocs - Timbaúba - PE	68	Ligado	0v	246 metros	-7.5246 -35.2916
23/04/2024 18:51:28	BR-408 - Mocs - Timbaúba - PE	55	Ligado	0v	375 metros	-7.5274 -35.2897
23/04/2024 18:51:38	BR-408 - Mocs - Timbaúba - PE	49	Ligado	0v	142 metros	-7.5287 -35.2896
23/04/2024 18:51:51	BR-408 - Mocs - Timbaúba - PE	53	Ligado	0v	187 metros	-7.5303 -35.2899
23/04/2024 18:52:27	BR-408 - Mocs - Timbaúba - PE	51	Ligado	0v	508 metros	-7.5346 -35.2883
23/04/2024 18:52:59	BR-408 - Mocs - Timbaúba - PE	77	Ligado	0v	590 metros	-7.5386 -35.2848
23/04/2024 18:53:31	BR-408 - Mocs - Timbaúba - PE	68	Ligado	0v	708 metros	-7.5403 -35.2787
23/04/2024 18:53:43	BR-408 - Mocs - Timbaúba - PE	73	Ligado	0v	944 metros	-7.5405 -35.2765
23/04/2024 18:54:19	BR-408 - Mocs - Timbaúba - PE	68	Ligado	0v	671 metros	-7.5443 -35.2718
23/04/2024 18:55:07	BR-408 - Timbaúba - PE	67	Ligado	0v	879 metros	-7.5472 -35.2644

23/04/2024 18:55:47	BR-408 - Caueiras - Aliança - PE	69	Ligado	0v	718 metros	-7.5499 -35.2585
23/04/2024 18:56:04	BR-408 - Caueiras - Aliança - PE	56	Ligado	0v	294 metros	-7.5508 -35.2560
23/04/2024 18:56:15	BR-408 - Caueiras - Aliança - PE	69	Ligado	0v	191 metros	-7.5524 -35.2554
23/04/2024 18:56:27	BR-408 - Caueiras - Aliança - PE	69	Ligado	0v	229 metros	-7.5543 -35.2561
23/04/2024 18:57:07	BR-408 - Caueiras - Aliança - PE	58	Ligado	0v	717 metros	-7.5601 -35.2590
23/04/2024 18:57:22	BR-408 - Caueiras - Aliança - PE	58	Ligado	0v	239 metros	-7.5621 -35.2596
23/04/2024 18:57:47	BR-408 - Caueiras - Aliança - PE	67	Ligado	0v	443 metros	-7.5659 -35.2583
23/04/2024 18:57:58	BR-408 - Caueiras - Aliança - PE	72	Ligado	0v	214 metros	-7.5676 -35.2575
23/04/2024 18:58:09	BR-408 - Caueiras - Aliança - PE	64	Ligado	0v	212 metros	-7.5691 -35.2563
23/04/2024 18:58:27	BR-408 - Caueiras - Aliança - PE	61	Ligado	0v	333 metros	-7.5709 -35.2539
23/04/2024 18:58:42	BR-408 - Caueiras - Aliança - PE	51	Ligado	0v	228 metros	-7.5723 -35.2523
23/04/2024 18:58:54	BR-408 - Caueiras - Aliança - PE	65	Ligado	0v	195 metros	-7.5740 -35.2519
23/04/2024 18:59:07	BR-408 - Caueiras - Aliança - PE	61	Ligado	0v	238 metros	-7.5761 -35.2522
23/04/2024 18:59:19	BR-408 - Caueiras - Aliança - PE	66	Ligado	0v	212 metros	-7.5780 -35.2522
23/04/2024 18:59:44	BR-408 - Caueiras - Aliança - PE	71	Ligado	0v	478 metros	-7.5814 -35.2496
23/04/2024 19:00:27	BR-408 - Caueiras - Aliança - PE	44	Ligado	0v	801 metros	-7.5885 -35.2485
23/04/2024 19:00:59	BR-408 - Caueiras - Aliança - PE	51	Ligado	0v	298 metros	-7.5911 -35.2480
23/04/2024 19:01:12	BR-408 - Caueiras - Aliança - PE	56	Ligado	0v	194 metros	-7.5924 -35.2468
23/04/2024 19:01:27	BR-408 - Caueiras - Aliança - PE	58	Ligado	0v	230 metros	-7.5935 -35.2451
23/04/2024 19:01:47	BR-408 - Caueiras - Aliança - PE	62	Ligado	0v	346 metros	-7.5963 -35.2437
23/04/2024 19:02:27	BR-408 - Aliança - PE	67	Ligado	0v	675 metros	-7.6018 -35.2412
23/04/2024 19:03:07	BR-408 - Aliança - PE	68	Ligado	0v	771 metros	-7.6086 -35.2398

23/04/2024 19:03:18	BR-408 - Aliança - PE	79	Ligado	0v	227 metros	-7.6106 -35.2397
23/04/2024 19:03:33	BR-408 - Aliança - PE	73	Ligado	0v	327 metros	-7.6136 -35.2396
23/04/2024 19:03:45	BR-408 - Aliança - PE	67	Ligado	0v	239 metros	-7.6157 -35.2392
23/04/2024 19:04:12	BR-408 - Aliança - PE	63	Ligado	0v	496 metros	-7.6195 -35.2414
23/04/2024 19:04:22	BR-408 - Aliança - PE	72	Ligado	0v	183 metros	-7.6212 -35.2414
23/04/2024 19:04:37	BR-408 - Aliança - PE	66	Ligado	0v	283 metros	-7.6237 -35.2413
23/04/2024 19:04:50	BR-408 - Aliança - PE	62	Ligado	0v	229 metros	-7.6254 -35.2424
23/04/2024 19:05:07	BR-408 - Aliança - PE	69	Ligado	0v	309 metros	-7.6271 -35.2446
23/04/2024 19:05:28	BR-408 - Aliança - PE	56	Ligado	0v	376 metros	-7.6291 -35.2474
23/04/2024 19:05:42	BR-408 - Aliança - PE	65	Ligado	0v	244 metros	-7.6295 -35.2495
23/04/2024 19:05:55	BR-408 - Aliança - PE	68	Ligado	0v	229 metros	-7.6311 -35.2509
23/04/2024 19:06:27	BR-408 - Aliança - PE	65	Ligado	0v	605 metros	-7.6361 -35.2529
23/04/2024 19:06:59	BR-408 - Aliança - PE	68	Ligado	0v	598 metros	-7.6412 -35.2545
23/04/2024 19:07:47	BR-408 - Aliança - PE	61	Ligado	0v	879 metros	-7.6488 -35.2523
23/04/2024 19:08:27	BR-408 - Nazaré da Mata - PE	59	Ligado	0v	711 metros	-7.6548 -35.2501
23/04/2024 19:08:49	BR-408 - Nazaré da Mata - PE	58	Ligado	0v	360 metros	-7.6579 -35.2492
23/04/2024 19:09:07	BR-408 - Nazaré da Mata - PE	68	Ligado	0v	306 metros	-7.6605 -35.2501
23/04/2024 19:09:22	BR-408 - Nazaré da Mata - PE	62	Ligado	0v	264 metros	-7.6628 -35.2497
23/04/2024 19:09:47	BR-408 - Nazaré da Mata - PE	65	Ligado	0v	431 metros	-7.6657 -35.2471
23/04/2024 19:09:59	BR-408 - Nazaré da Mata - PE	67	Ligado	0v	220 metros	-7.6675 -35.2463
23/04/2024 19:10:09	BR-408 - Nazaré da Mata - PE	63	Ligado	0v	179 metros	-7.6691 -35.2467
23/04/2024 19:10:27	BR-408 - Nazaré da Mata - PE	63	Ligado	0v	328 metros	-7.6715 -35.2483

23/04/2024 19:11:05	BR-408 - Nazaré da Mata - PE	65	Ligado	0v	718 metros	-7.6769 -35.2519
23/04/2024 19:11:18	BR-408 - Nazaré da Mata - PE	56	Ligado	0v	220 metros	-7.6789 -35.2519
23/04/2024 19:11:47	BR-408 - Nazaré da Mata - PE	54	Ligado	0v	422 metros	-7.6820 -35.2497
23/04/2024 19:12:06	BR-408 - Nazaré da Mata - PE	63	Ligado	0v	311 metros	-7.6842 -35.2480
23/04/2024 19:12:19	BR-408 - Nazaré da Mata - PE	68	Ligado	0v	229 metros	-7.6862 -35.2483
23/04/2024 19:12:33	BR-408 - Nazaré da Mata - PE	66	Ligado	0v	472 metros	-7.6881 -35.2496
23/04/2024 19:13:07	BR-408 - Nazaré da Mata - PE	83	Ligado	0v	775 metros	-7.6949 -35.2479
23/04/2024 19:13:47	BR-408 - Nazaré da Mata - PE	65	Ligado	0v	775 metros	-7.7015 -35.2458
23/04/2024 19:13:59	BR-408 - Nazaré da Mata - PE	57	Ligado	0v	982 metros	-7.7033 -35.2452
23/04/2024 19:14:27	BR-408 - Nazaré da Mata - PE	55	Ligado	0v	431 metros	-7.7061 -35.2426
23/04/2024 19:14:51	BR-408 - Nazaré da Mata - PE	71	Ligado	0v	413 metros	-7.7088 -35.2400
23/04/2024 19:15:07	BR-408 - Nazaré da Mata - PE	81	Ligado	0v	338 metros	-7.7117 -35.2391
23/04/2024 19:15:25	BR-408 - Nazaré da Mata - PE	82	Ligado	0v	415 metros	-7.7151 -35.2376
23/04/2024 19:15:47	BR-408 - Nazaré da Mata - PE	68	Ligado	0v	506 metros	-7.7196 -35.2386
23/04/2024 19:16:09	BR-408 - Nazaré da Mata - PE	63	Ligado	0v	387 metros	-7.7230 -35.2391
23/04/2024 19:16:24	BR-408 - Nazaré da Mata - PE	69	Ligado	0v	279 metros	-7.7252 -35.2403
23/04/2024 19:16:34	BR-408 - Nazaré da Mata - PE	67	Ligado	0v	190 metros	-7.7269 -35.2400
23/04/2024 19:17:01	Rodovia BR-408 - Juá - Nazaré da Mata - PE	78	Ligado	0v	547 metros	-7.7312 -35.2376
23/04/2024 19:17:12	Rodovia BR-408 - Juá - Nazaré da Mata - PE	80	Ligado	0v	238 metros	-7.7329 -35.2362
23/04/2024 19:17:47	Rodovia BR-408 - Juá - Nazaré da Mata - PE	69	Ligado	0v	747 metros	-7.7393 -35.2343
23/04/2024 19:18:01	Rodovia BR-408 - Juá - Nazaré da Mata - PE	61	Ligado	0v	266 metros	-7.7417 -35.2341
23/04/2024 19:18:27	Rodovia BR-408 - Juá - Nazaré da Mata - PE	0	Ligado	0v	167 metros	-7.7431 -35.2342

23/04/2024 19:19:07	Rua Nunes Machado - Juá - Nazaré da Mata - PE	20	Ligado	0v	53 metros	-7.7432 -35.2338
23/04/2024 19:19:36	Rua Nunes Machado - Juá - Nazaré da Mata - PE	16	Ligado	0v	133 metros	-7.7433 -35.2326
23/04/2024 19:19:47	Rua Nunes Machado - Juá - Nazaré da Mata - PE	15	Ligado	0v	Parado	-7.7433 -35.2326
23/04/2024 19:20:01	Rua Doutor Florentino dos Santos - Juá - Nazaré da Mata - PE	21	Ligado	0v	119 metros	-7.7438 -35.2317
23/04/2024 19:20:15	Rua Coelho Neto - Juá - Nazaré da Mata - PE	21	Ligado	0v	80 metros	-7.7440 -35.2309
23/04/2024 19:20:28	Rua Coelho Neto - Juá - Nazaré da Mata - PE	21	Ligado	0v	66 metros	-7.7439 -35.2304
23/04/2024 19:21:08	Rua Coelho Neto - Juá - Nazaré da Mata - PE	11	Ligado	0v	161 metros	-7.7434 -35.2290
23/04/2024 19:21:48	Rua Coelho Neto - Juá - Nazaré da Mata - PE	0	Ligado	0v	Parado	-7.7434 -35.2290
23/04/2024 19:21:58	Rua Ermirio Coutinho, 3-1 - Juá - Nazaré da Mata - PE	14	Ligado	0v	61 metros	-7.7434 -35.2284
23/04/2024 19:22:08	Praça Alfredo Coutinho - Sertãozinho - Nazaré da Mata - PE	32	Ligado	0v	60 metros	-7.7437 -35.2280
23/04/2024 19:22:22	Avenida Coronel Luís Inácio - Alto da Boa Vista - Nazaré da Mata - PE	18	Ligado	0v	70 metros	-7.7443 -35.2279
23/04/2024 19:22:56	Rua Conselheiro João Brasil - Juá - Nazaré da Mata - PE	13	Ligado	0v	200 metros	-7.7461 -35.2276
23/04/2024 19:23:08	Rua Conselheiro João Brasil - Juá - Nazaré da Mata - PE	11	Ligado	0v	Parado	-7.7461 -35.2276
23/04/2024 19:23:48	Rua Conselheiro João Brasil - Juá - Nazaré da Mata - PE	20	Ligado	0v	235 metros	-7.7469 -35.2256
23/04/2024 19:24:28	Rua Amaro Maltez de Farias - Alto da Boa Vista - Nazaré da Mata - PE	10	Ligado	0v	183 metros	-7.7475 -35.2241
23/04/2024 19:25:08	Rua Amaro Maltez de Farias - Alto da Boa Vista - Nazaré da Mata - PE	0	Ligado	0v	77 metros	-7.7477 -35.2234
23/04/2024 19:25:48	Rua Amaro Maltez de Farias - Alto da Boa Vista - Nazaré da Mata - PE	0	Ligado	0v	Parado	-7.7477 -35.2234
23/04/2024 19:26:28	Rua Amaro Maltez de Farias - Alto da Boa Vista - Nazaré da Mata - PE	0	Ligado	0v	Parado	-7.7477 -35.2234
23/04/2024 19:27:08	Rua Amaro Maltez de Farias - Alto da Boa Vista - Nazaré da Mata - PE	0	Ligado	0v	Parado	-7.7477 -35.2234
23/04/2024 19:27:48	Rua Amaro Maltez de Farias - Alto da Boa Vista - Nazaré da Mata - PE	0	Ligado	0v	Parado	-7.7477 -35.2234
23/04/2024 19:28:28	Rua Amaro Maltez de Farias - Alto da Boa Vista - Nazaré da Mata - PE	0	Ligado	0v	Parado	-7.7477 -35.2234
23/04/2024 19:29:08	Rua Amaro Maltez de Farias - Alto da Boa Vista - Nazaré da Mata - PE	0	Ligado	0v	Parado	-7.7477 -35.2234

23/04/2024 21:37:51	Prolongamento José Barbosa Irmão - Alto da Boa Vista - Nazaré da Mata - PE	0	Ligado	0v	70 metros	-7.7475 -35.2240
23/04/2024 21:38:31	Rua Amaro Maltez de Farias - Alto da Boa Vista - Nazaré da Mata - PE	0	Ligado	0v	92 metros	-7.7472 -35.2248
23/04/2024 21:39:11	Rua Conselheiro João Brasil - Juá - Nazaré da Mata - PE	23	Ligado	0v	129 metros	-7.7468 -35.2259
23/04/2024 21:39:51	Rua Conselheiro João Brasil - Juá - Nazaré da Mata - PE	10	Ligado	0v	168 metros	-7.7463 -35.2273
23/04/2024 21:40:31	Avenida Coronel Luís Inácio - Alto da Boa Vista - Nazaré da Mata - PE	26	Ligado	0v	121 metros	-7.7453 -35.2279
23/04/2024 21:40:50	Avenida Coronel Luís Inácio - Alto da Boa Vista - Nazaré da Mata - PE	18	Ligado	0v	100 metros	-7.7444 -35.2280
23/04/2024 21:41:11	Rua Marechal Dantas Barreto - Sertãozinho - Nazaré da Mata - PE	13	Ligado	0v	117 metros	-7.7435 -35.2274
23/04/2024 21:41:46	Rua Beneditino Lira - Sertãozinho - Nazaré da Mata - PE	10	Ligado	0v	173 metros	-7.7423 -35.2265
23/04/2024 21:41:58	Rua Marechal Dantas Barreto - Sertãozinho - Nazaré da Mata - PE	13	Ligado	0v	54 metros	-7.7420 -35.2262
23/04/2024 21:42:21	Rua Marechal Dantas Barreto - Sertãozinho - Nazaré da Mata - PE	14	Ligado	0v	Parado	-7.7420 -35.2262
23/04/2024 21:42:31	Rua Bom Jesus - Sertãozinho - Nazaré da Mata - PE	12	Ligado	0v	68 metros	-7.7420 -35.2268
23/04/2024 21:43:01	Rua Bom Jesus - Sertãozinho - Nazaré da Mata - PE	12	Ligado	0v	145 metros	-7.7427 -35.2278
23/04/2024 21:43:11	Rua Bom Jesus - Sertãozinho - Nazaré da Mata - PE	14	Ligado	0v	Parado	-7.7427 -35.2278
23/04/2024 21:43:51	Rua Doutor Florentino dos Santos - Juá - Nazaré da Mata - PE	0	Ligado	0v	95 metros	-7.7428 -35.2287
23/04/2024 21:44:31	Rua Doutor Florentino dos Santos - Juá - Nazaré da Mata - PE	0	Ligado	0v	Parado	-7.7428 -35.2287
23/04/2024 21:45:11	Travessa Professor Americo Brandão - Juá - Nazaré da Mata - PE	17	Ligado	0v	115 metros	-7.7432 -35.2296
23/04/2024 21:45:50	Rua Doutor Florentino dos Santos - Juá - Nazaré da Mata - PE	17	Ligado	0v	178 metros	-7.7436 -35.2312
23/04/2024 21:46:01	Rua Doutor Florentino dos Santos - Juá - Nazaré da Mata - PE	27	Ligado	0v	64 metros	-7.7437 -35.2318
23/04/2024 21:46:19	Rua Nunes Machado - Juá - Nazaré da Mata - PE	20	Ligado	0v	102 metros	-7.7433 -35.2326
23/04/2024 21:46:31	Rua Nunes Machado - Juá - Nazaré da Mata - PE	24	Ligado	0v	66 metros	-7.7433 -35.2332
23/04/2024 21:46:42	Rua Nunes Machado - Juá - Nazaré da Mata - PE	22	Ligado	0v	85 metros	-7.7432 -35.2339
23/04/2024 21:46:53	Juá - Nazaré da Mata - PE	16	Ligado	0v	53 metros	-7.7428 -35.2340

23/04/2024 21:47:11	Rodovia BR-408 - Juá - Nazaré da Mata - PE	50	Ligado	0v	159 metros	-7.7413 -35.2341
23/04/2024 21:47:26	Rodovia BR-408 - Juá - Nazaré da Mata - PE	61	Ligado	0v	244 metros	-7.7392 -35.2344
23/04/2024 21:47:51	Rodovia BR-408 - Juá - Nazaré da Mata - PE	66	Ligado	0v	488 metros	-7.7350 -35.2357
23/04/2024 21:48:07	Rodovia BR-408 - Juá - Nazaré da Mata - PE	60	Ligado	0v	282 metros	-7.7326 -35.2364
23/04/2024 21:48:25	Rodovia BR-408 - Juá - Nazaré da Mata - PE	54	Ligado	0v	293 metros	-7.7306 -35.2381
23/04/2024 21:48:57	BR-408 - Nazaré da Mata - PE	69	Ligado	0v	517 metros	-7.7264 -35.2402
23/04/2024 21:49:11	BR-408 - Nazaré da Mata - PE	69	Ligado	0v	260 metros	-7.7241 -35.2398
23/04/2024 21:49:24	BR-408 - Nazaré da Mata - PE	71	Ligado	0v	251 metros	-7.7220 -35.2389
23/04/2024 21:49:34	BR-408 - Nazaré da Mata - PE	76	Ligado	0v	207 metros	-7.7202 -35.2388
23/04/2024 21:51:12	BR-408 - Nazaré da Mata - PE	70	Ligado	0v	1,61 km	-7.7062 -35.2425
23/04/2024 21:52:20	BR-408 - Nazaré da Mata - PE	68	Ligado	0v	1,39 km	-7.6949 -35.2479
23/04/2024 21:53:00	BR-408 - Nazaré da Mata - PE	49	Ligado	0v	689 metros	-7.6890 -35.2497
23/04/2024 21:53:11	BR-408 - Nazaré da Mata - PE	43	Ligado	0v	230 metros	-7.6877 -35.2495
23/04/2024 21:53:30	BR-408 - Nazaré da Mata - PE	42	Ligado	0v	983 metros	-7.6861 -35.2482
23/04/2024 21:53:40	BR-408 - Nazaré da Mata - PE	48	Ligado	0v	125 metros	-7.6850 -35.2479
23/04/2024 21:53:54	BR-408 - Nazaré da Mata - PE	59	Ligado	0v	205 metros	-7.6833 -35.2485
23/04/2024 21:54:20	BR-408 - Nazaré da Mata - PE	74	Ligado	0v	497 metros	-7.6799 -35.2515
23/04/2024 21:54:35	BR-408 - Nazaré da Mata - PE	78	Ligado	0v	314 metros	-7.6771 -35.2519
23/04/2024 21:55:00	BR-408 - Nazaré da Mata - PE	68	Ligado	0v	495 metros	-7.6733 -35.2497
23/04/2024 21:55:35	BR-408 - Nazaré da Mata - PE	70	Ligado	0v	675 metros	-7.6682 -35.2464
23/04/2024 21:55:49	BR-408 - Nazaré da Mata - PE	68	Ligado	0v	262 metros	-7.6659 -35.2469
23/04/2024 21:56:17	BR-408 - Nazaré da Mata - PE	72	Ligado	0v	546 metros	-7.6622 -35.2501

23/04/2024 21:56:44	BR-408 - Nazaré da Mata - PE	72	Ligado	0v	336 metros	-7.6576 -35.2492
23/04/2024 21:57:00	BR-408 - Nazaré da Mata - PE	77	Ligado	0v	828 metros	-7.6547 -35.2502
23/04/2024 21:57:40	BR-408 - Aliança - PE	72	Ligado	0v	827 metros	-7.6477 -35.2527
23/04/2024 21:58:15	BR-408 - Aliança - PE	73	Ligado	0v	683 metros	-7.6419 -35.2546
23/04/2024 21:58:31	BR-408 - Aliança - PE	69	Ligado	0v	317 metros	-7.6391 -35.2540
23/04/2024 21:58:43	BR-408 - Aliança - PE	69	Ligado	0v	232 metros	-7.6372 -35.2532
23/04/2024 21:58:57	BR-408 - Aliança - PE	68	Ligado	0v	271 metros	-7.6348 -35.2526
23/04/2024 21:59:27	BR-408 - Aliança - PE	67	Ligado	0v	577 metros	-7.6301 -35.2504
23/04/2024 21:59:41	BR-408 - Aliança - PE	67	Ligado	0v	264 metros	-7.6293 -35.2482
23/04/2024 22:00:21	BR-408 - Aliança - PE	66	Ligado	0v	757 metros	-7.6255 -35.2425
23/04/2024 22:00:34	BR-408 - Aliança - PE	69	Ligado	0v	250 metros	-7.6236 -35.2413
23/04/2024 22:00:57	BR-408 - Aliança - PE	67	Ligado	0v	427 metros	-7.6197 -35.2415
23/04/2024 22:01:22	BR-408 - Aliança - PE	68	Ligado	0v	476 metros	-7.6161 -35.2393
23/04/2024 22:01:41	BR-408 - Aliança - PE	62	Ligado	0v	352 metros	-7.6130 -35.2398
23/04/2024 22:02:21	BR-408 - Aliança - PE	50	Ligado	0v	584 metros	-7.6077 -35.2400
23/04/2024 22:03:01	BR-408 - Aliança - PE	66	Ligado	0v	680 metros	-7.6017 -35.2413
23/04/2024 22:03:41	BR-408 - Caueiras - Aliança - PE	75	Ligado	0v	786 metros	-7.5953 -35.2441
23/04/2024 22:03:54	BR-408 - Caueiras - Aliança - PE	72	Ligado	0v	274 metros	-7.5932 -35.2454
23/04/2024 22:04:06	BR-408 - Caueiras - Aliança - PE	78	Ligado	0v	252 metros	-7.5920 -35.2474
23/04/2024 22:04:21	BR-408 - Caueiras - Aliança - PE	48	Ligado	0v	285 metros	-7.5897 -35.2484
23/04/2024 22:05:01	BR-408 - Caueiras - Aliança - PE	61	Ligado	0v	509 metros	-7.5851 -35.2490
23/04/2024 22:05:26	BR-408 - Caueiras - Aliança - PE	67	Ligado	0v	467 metros	-7.5810 -35.2499


23/04/2024 22:05:41	BR-408 - Caueiras - Aliança - PE	67	Ligado	0v	278 metros	-7.5793 -35.2517
23/04/2024 22:05:52	BR-408 - Caueiras - Aliança - PE	67	Ligado	0v	210 metros	-7.5775 -35.2523
23/04/2024 22:06:19	BR-408 - Caueiras - Aliança - PE	71	Ligado	0v	530 metros	-7.5728 -35.2521
23/04/2024 22:06:59	BR-408 - Caueiras - Aliança - PE	65	Ligado	0v	805 metros	-7.5678 -35.2574
23/04/2024 22:07:29	BR-408 - Caueiras - Aliança - PE	69	Ligado	0v	541 metros	-7.5634 -35.2594
23/04/2024 22:07:41	BR-408 - Caueiras - Aliança - PE	69	Ligado	0v	233 metros	-7.5613 -35.2594
23/04/2024 22:08:21	BR-408 - Caueiras - Aliança - PE	67	Ligado	0v	794 metros	-7.5548 -35.2564
23/04/2024 22:08:35	BR-408 - Caueiras - Aliança - PE	68	Ligado	0v	267 metros	-7.5526 -35.2554
23/04/2024 22:08:45	BR-408 - Caueiras - Aliança - PE	64	Ligado	0v	183 metros	-7.5511 -35.2558
23/04/2024 22:10:45	BR-408 - Mocs - Timbaúba - PE	68	Ligado	0v	2,29 km	-7.5422 -35.2745
23/04/2024 22:13:48	BR-408 - Mocs - Timbaúba - PE	71	Ligado	0v	2,98 km	-7.5229 -35.2932
23/04/2024 22:14:25	BR-408 - Mocs - Timbaúba - PE	67	Ligado	0v	710 metros	-7.5225 -35.2996
23/04/2024 22:15:04	BR-408 - Mocs - Timbaúba - PE	31	Ligado	0v	645 metros	-7.5211 -35.3053
23/04/2024 22:15:45	Rodovia PE-082 - Mocs - Timbaúba - PE	34	Ligado	0v	418 metros	-7.5174 -35.3045
23/04/2024 22:16:25	Rodovia PE-082 - Mocs - Timbaúba - PE	49	Ligado	0v	389 metros	-7.5140 -35.3035
23/04/2024 22:17:05	Rodovia PE-082 - Mocs - Timbaúba - PE	49	Ligado	0v	408 metros	-7.5105 -35.3024
23/04/2024 22:17:45	Rodovia PE-082 - Mocs - Timbaúba - PE	51	Ligado	0v	617 metros	-7.5055 -35.3000
23/04/2024 22:18:06	Rodovia PE-082 - Mocs - Timbaúba - PE	43	Ligado	0v	266 metros	-7.5033 -35.2991
23/04/2024 22:18:25	Rodovia PE-082 - Mocs - Timbaúba - PE	30	Ligado	0v	209 metros	-7.5015 -35.2988
23/04/2024 22:18:59	Rodovia PE-082 - Mocs - Ferreiros - PE	12	Ligado	0v	208 metros	-7.4997 -35.2984
23/04/2024 22:19:45	Rodovia PE-082 - Mocs - Ferreiros - PE	0	Ligado	0v	Parado	-7.4997 -35.2984
23/04/2024 22:20:25	Rodovia PE-082 - Mocs - Timbaúba - PE	37	Ligado	0v	286 metros	-7.4971 -35.2979

23/04/2024 22:20:46	Rodovia PE-082 - Mocs - Ferreiros - PE	13	Ligado	0v	137 metros	-7.4959 -35.2976
23/04/2024 22:21:05	Rua Luiz Marinho Falcão - Timbaúba - PE	0	Ligado	0v	89 metros	-7.4957 -35.2984
23/04/2024 22:21:39	Rua Santa Augusta - Timbaúba - PE	11	Ligado	0v	104 metros	-7.4955 -35.2993
23/04/2024 22:22:25	Rua Luiz Marinho Falcão, 5 - Timbaúba - PE	0	Ligado	0v	169 metros	-7.4952 -35.3008
23/04/2024 22:23:05	Rua Luiz Marinho Falcão, 5 - Timbaúba - PE	0	Ligado	0v	140 metros	-7.4952 -35.3021
23/04/2024 22:23:45	Rua Luiz Marinho Falcão, 5 - Timbaúba - PE	0	Ligado	0v	Parado	-7.4952 -35.3021
23/04/2024 22:24:25	Rua Luiz Marinho Falcão, 5 - Timbaúba - PE	0	Ligado	0v	Parado	-7.4952 -35.3021
23/04/2024 22:24:52	Rua Luiz Marinho Falcão, 5 - Timbaúba - PE	14	Ligado	0v	Parado	-7.4952 -35.3021
23/04/2024 22:25:05	Rua Luiz Marinho Falcão, 5 - Timbaúba - PE	18	Ligado	0v	80 metros	-7.4952 -35.3014
23/04/2024 22:25:45	Rua Luiz Marinho Falcão - Timbaúba - PE	11	Ligado	0v	164 metros	-7.4954 -35.2999
23/04/2024 22:26:25	Rua Luiz Marinho Falcão - Timbaúba - PE	15	Ligado	0v	149 metros	-7.4957 -35.2986
23/04/2024 22:26:51	Rodovia PE-082 - Mocs - Ferreiros - PE	13	Ligado	0v	109 metros	-7.4958 -35.2976
23/04/2024 22:27:05	Rodovia PE-082 - Mocs - Ferreiros - PE	19	Ligado	0v	88 metros	-7.4950 -35.2975
23/04/2024 22:27:45	Rodovia PE-082 - Ferreiros - PE	45	Ligado	0v	353 metros	-7.4919 -35.2968
23/04/2024 22:28:01	Rodovia PE-082 - Ferreiros - PE	60	Ligado	0v	240 metros	-7.4899 -35.2962
23/04/2024 22:28:11	Rodovia PE-082 - Ferreiros - PE	66	Ligado	0v	177 metros	-7.4886 -35.2952
23/04/2024 22:28:25	Rodovia PE-082 - Ferreiros - PE	69	Ligado	0v	270 metros	-7.4870 -35.2934
23/04/2024 22:29:05	Rodovia PE-082 - Ferreiros - PE	66	Ligado	0v	750 metros	-7.4826 -35.2883
23/04/2024 22:29:45	Rodovia PE-082 - Ferreiros - PE	72	Ligado	0v	760 metros	-7.4781 -35.2831
23/04/2024 22:30:25	Rodovia PE-082 - Ferreiros - PE	61	Ligado	0v	716 metros	-7.4738 -35.2782
23/04/2024 22:31:05	Rodovia PE-082 - Ferreiros - PE	27	Ligado	0v	434 metros	-7.4712 -35.2753
23/04/2024 22:31:45	Rodovia PE-082 - Ferreiros - PE	39	Ligado	0v	296 metros	-7.4695 -35.2732



23/04/2024 22:32:25	Rodovia PE-082 - Ferreiros - PE	53	Ligado	0v	491 metros	-7.4669 -35.2697
23/04/2024 22:33:05	Rodovia PE-082 - Ferreiros - PE	59	Ligado	0v	668 metros	-7.4632 -35.2649
23/04/2024 22:33:45	Rodovia PE-082 - Ferreiros - PE	62	Ligado	0v	720 metros	-7.4593 -35.2597
23/04/2024 22:34:25	Rodovia PE-082 - Ferreiros - PE	58	Ligado	0v	643 metros	-7.4558 -35.2551
23/04/2024 22:34:47	Rodovia PE-082 - Ferreiros - PE	53	Ligado	0v	329 metros	-7.4539 -35.2528
23/04/2024 22:35:05	Rodovia PE-082 - Ferreiros - PE	52	Ligado	0v	275 metros	-7.4516 -35.2519
23/04/2024 22:35:45	Rodovia PE-082 - Ferreiros - PE	33	Ligado	0v	410 metros	-7.4482 -35.2506
23/04/2024 22:35:55	Rodovia PE-082 - Ferreiros - PE	14	Ligado	0v	75 metros	-7.4475 -35.2503
23/04/2024 22:36:26	Rodovia PE-082 - Ferreiros - PE	0	Ligado	0v	Parado	-7.4475 -35.2503
23/04/2024 22:37:06	Rodovia PE-082 - Ferreiros - PE	20	Ligado	0v	103 metros	-7.4467 -35.2500
23/04/2024 22:37:30	Rodovia PE-082 - Ferreiros - PE	35	Ligado	0v	197 metros	-7.4449 -35.2498
23/04/2024 22:37:46	Rodovia PE-082 - Ferreiros - PE	40	Ligado	0v	178 metros	-7.4433 -35.2499
23/04/2024 22:38:21	Rodovia PE-082 - Ferreiros - PE	51	Ligado	0v	470 metros	-7.4391 -35.2503
23/04/2024 22:39:06	Rodovia PE-082 - Ferreiros - PE	62	Ligado	0v	683 metros	-7.4336 -35.2530
23/04/2024 22:39:46	Rodovia PE-082 - Camutanga - PE	57	Ligado	0v	656 metros	-7.4283 -35.2556
23/04/2024 22:40:15	Rodovia PE-082 - Camutanga - PE	29	Ligado	0v	288 metros	-7.4259 -35.2565
23/04/2024 22:40:26	Rodovia PE-082 - Camutanga - PE	40	Ligado	0v	112 metros	-7.4250 -35.2570
23/04/2024 22:40:50	Rodovia PE-082 - Camutanga - PE	39	Ligado	0v	319 metros	-7.4226 -35.2585
23/04/2024 22:41:06	Rodovia PE-082 - Camutanga - PE	30	Ligado	0v	105 metros	-7.4217 -35.2587
23/04/2024 22:41:46	Rodovia PE-082 - Camutanga - PE	40	Ligado	0v	355 metros	-7.4186 -35.2596
23/04/2024 22:42:26	Rodovia PE-082 - Camutanga - PE	22	Ligado	0v	286 metros	-7.4164 -35.2609
23/04/2024 22:42:40	Rua Santa Cruz - Camutanga - PE	17	Ligado	0v	99 metros	-7.4156 -35.2614

23/04/2024 22:43:00	Rua Santa Cruz - Camutanga - PE	43	Ligado	0v	183 metros	-7.4152 -35.2629
23/04/2024 22:43:46	Rua Santa Cruz - Camutanga - PE	37	Ligado	0v	639 metros	-7.4110 -35.2669
23/04/2024 22:44:26	Rua Santa Cruz - Camutanga - PE	31	Ligado	0v	265 metros	-7.4093 -35.2686
23/04/2024 22:45:06	Rua Santa Cruz - Camutanga - PE	25	Ligado	0v	262 metros	-7.4077 -35.2703
23/04/2024 22:45:46	Rua Santa Cruz - Camutanga - PE	0	Ligado	0v	152 metros	-7.4069 -35.2714
23/04/2024 22:46:26	Rua Santa Cruz - Camutanga - PE	13	Ligado	0v	Parado	-7.4069 -35.2714
23/04/2024 22:47:06	Rua Santa Cruz - Camutanga - PE	20	Ligado	0v	199 metros	-7.4056 -35.2726
23/04/2024 22:47:20	Rua Santa Cruz - Camutanga - PE	10	Ligado	0v	67 metros	-7.4051 -35.2729
23/04/2024 22:47:42	Rua Santa Cruz - Camutanga - PE	14	Ligado	0v	Parado	-7.4051 -35.2729
23/04/2024 22:48:13	Rua Santa Cruz - Camutanga - PE	12	Ligado	0v	136 metros	-7.4041 -35.2737
23/04/2024 22:48:26	Rua Santa Cruz - Camutanga - PE	14	Ligado	0v	55 metros	-7.4036 -35.2737
23/04/2024 22:48:46	Rua Santa Cruz - Itambé - PE	13	Ligado	0v	95 metros	-7.4028 -35.2734
23/04/2024 22:49:06	Rua Santa Cruz - Itambé - PE	0	Ligado	0v	Parado	-7.4028 -35.2734
23/04/2024 22:49:46	Rua Santa Cruz - Itambé - PE	10	Ligado	0v	134 metros	-7.4018 -35.2740
23/04/2024 22:50:11	Rua Santa Cruz - Itambé - PE	13	Ligado	0v	92 metros	-7.4012 -35.2746
23/04/2024 22:50:26	Itambé - PE	11	Ligado	0v	56 metros	-7.4007 -35.2748
23/04/2024 22:51:06	Rua Santa Cruz - Itambé - PE	17	Ligado	0v	94 metros	-7.4000 -35.2752
23/04/2024 22:51:46	Rua Santa Cruz - Itambé - PE	0	Ligado	0v	60 metros	-7.3995 -35.2755
23/04/2024 22:52:26	Rua Itambé - Itambé - PE	0	Ligado	0v	99 metros	-7.3988 -35.2760
23/04/2024 22:53:06	Rua Itambé - Itambé - PE	0	Ligado	0v	Parado	-7.3988 -35.2760
23/04/2024 22:53:46	Rua Santa Cruz - Itambé - PE	15	Ligado	0v	113 metros	-7.3997 -35.2754
23/04/2024 22:54:26	Rua Santa Cruz - Itambé - PE	13	Ligado	0v	184 metros	-7.4011 -35.2746

23/04/2024 22:55:06	Rua Santa Cruz - Itambé - PE	13	Ligado	0v	148 metros	-7.4021 -35.2738
23/04/2024 22:55:20	Rua Santa Cruz - Itambé - PE	15	Ligado	0v	60 metros	-7.4026 -35.2735
23/04/2024 22:55:31	Rua Santa Cruz - Itambé - PE	26	Ligado	0v	64 metros	-7.4031 -35.2735
23/04/2024 22:55:46	Rua Santa Cruz - Camutanga - PE	21	Ligado	0v	92 metros	-7.4039 -35.2738
23/04/2024 22:55:56	Rua Santa Cruz - Camutanga - PE	15	Ligado	0v	Parado	-7.4039 -35.2738
23/04/2024 22:56:06	Avenida Pedro de Albuquerque Uchôa - Camutanga - PE	18	Ligado	0v	75 metros	-7.4046 -35.2736
23/04/2024 22:56:26	Avenida Pedro de Albuquerque Uchôa - Camutanga - PE	13	Ligado	0v	88 metros	-7.4050 -35.2742
23/04/2024 22:56:36	Avenida Pedro de Albuquerque Uchôa - Camutanga - PE	21	Ligado	0v	Parado	-7.4050 -35.2742
23/04/2024 22:57:06	Avenida Pedro de Albuquerque Uchôa - Camutanga - PE	21	Ligado	0v	199 metros	-7.4055 -35.2760
23/04/2024 22:57:46	Avenida Pedro de Albuquerque Uchôa - Camutanga - PE	11	Ligado	0v	110 metros	-7.4058 -35.2769
23/04/2024 22:58:21	Avenida Pedro de Albuquerque Uchôa - Camutanga - PE	11	Ligado	0v	136 metros	-7.4064 -35.2780
23/04/2024 22:58:33	Avenida Pedro de Albuquerque Uchôa - Camutanga - PE	13	Ligado	0v	Parado	-7.4064 -35.2780
23/04/2024 22:59:06	Rua António Bento Nogueira - Camutanga - PE	12	Ligado	0v	189 metros	-7.4079 -35.2772
23/04/2024 22:59:46	Rua Maurício Dias Pereira - Camutanga - PE	11	Ligado	0v	107 metros	-7.4085 -35.2780
23/04/2024 23:00:26	Rua Joaquim Nabuco - Camutanga - PE	12	Ligado	0v	70 metros	-7.4087 -35.2786
23/04/2024 23:01:06	Rua Joaquim Nabuco - Camutanga - PE	0	Ligado	0v	Parado	-7.4087 -35.2786
23/04/2024 23:01:46	Rua Joaquim Nabuco - Camutanga - PE	0	Ligado	0v	53 metros	-7.4085 -35.2781
23/04/2024 23:02:26	Rua Joaquim Nabuco - Camutanga - PE	10	Ligado	0v	182 metros	-7.4077 -35.2767
23/04/2024 23:03:06	Rua Joaquim Nabuco - Camutanga - PE	0	Ligado	0v	118 metros	-7.4072 -35.2758
23/04/2024 23:03:46	Avenida Moisés Correia - Camutanga - PE	0	Ligado	0v	51 metros	-7.4075 -35.2755
23/04/2024 23:04:26	Avenida Moisés Correia - Camutanga - PE	0	Ligado	0v	Parado	-7.4075 -35.2755
23/04/2024 23:05:06	Avenida Moisés Correia - Camutanga - PE	0	Ligado	0v	Parado	-7.4075 -35.2755

23/04/2024 23:05:46	Avenida Moisés Correia - Camutanga - PE	0	Ligado	0v	Parado	-7.4075 -35.2755
23/04/2024 23:06:26	Avenida Moisés Correia - Camutanga - PE	0	Ligado	0v	Parado	-7.4075 -35.2755
23/04/2024 23:07:06	Avenida Moisés Correia - Camutanga - PE	0	Ligado	0v	Parado	-7.4075 -35.2755
23/04/2024 23:07:46	Avenida Moisés Correia - Camutanga - PE	0	Ligado	0v	Parado	-7.4075 -35.2755
23/04/2024 23:08:26	Avenida Moisés Correia - Camutanga - PE	0	Ligado	0v	Parado	-7.4075 -35.2755
23/04/2024 23:08:43	Avenida Moisés Correia - Camutanga - PE	0	Ligado	0v	Parado	-7.4075 -35.2755
23/04/2024 23:08:45						
23/04/2024 23:13:26	Avenida Moisés Correia - Camutanga - PE	0	Desligado	0v	Parado	-7.4075 -35.2755
23/04/2024 23:18:26	Avenida Moisés Correia - Camutanga - PE	0	Desligado	0v	Parado	-7.4075 -35.2755
23/04/2024 23:23:26	Avenida Moisés Correia - Camutanga - PE	0	Desligado	0v	Parado	-7.4075 -35.2755
23/04/2024 23:28:26	Avenida Moisés Correia - Camutanga - PE	0	Desligado	0v	Parado	-7.4075 -35.2755
23/04/2024 23:33:26	Avenida Moisés Correia - Camutanga - PE	0	Desligado	0v	Parado	-7.4075 -35.2755
23/04/2024 23:38:26	Avenida Moisés Correia - Camutanga - PE	0	Desligado	0v	Parado	-7.4075 -35.2755
23/04/2024 23:43:26	Avenida Moisés Correia - Camutanga - PE	0	Desligado	0v	Parado	-7.4075 -35.2755
23/04/2024 23:48:26	Avenida Moisés Correia - Camutanga - PE	0	Desligado	0v	Parado	-7.4075 -35.2755
23/04/2024 23:53:26	Avenida Moisés Correia - Camutanga - PE	0	Desligado	0v	Parado	-7.4075 -35.2755
23/04/2024 23:58:26	Avenida Moisés Correia - Camutanga - PE	0	Desligado	0v	Parado	-7.4075 -35.2755
24/04/2024 00:03:26	Avenida Moisés Correia - Camutanga - PE	0	Desligado	0v	Parado	-7.4075 -35.2755
24/04/2024 00:08:26	Avenida Moisés Correia - Camutanga - PE	0	Desligado	0v	Parado	-7.4075 -35.2755
24/04/2024 00:13:26	Avenida Moisés Correia - Camutanga - PE	0	Desligado	0v	Parado	-7.4075 -35.2755
24/04/2024 00:18:26	Avenida Moisés Correia - Camutanga - PE	0	Desligado	0v	Parado	-7.4075 -35.2755
24/04/2024 00:23:26	Avenida Moisés Correia - Camutanga - PE	0	Desligado	0v	Parado	-7.4075 -35.2755

24/04/2024 04:08:26	Avenida Moisés Correia - Camutanga - PE	0	Desligado	0v	Parado	-7.4075 -35.2755
24/04/2024 04:13:26	Avenida Moisés Correia - Camutanga - PE	0	Desligado	0v	Parado	-7.4075 -35.2755
24/04/2024 04:18:26	Avenida Moisés Correia - Camutanga - PE	0	Desligado	0v	Parado	-7.4075 -35.2755
24/04/2024 04:23:26	Avenida Moisés Correia - Camutanga - PE	0	Desligado	0v	Parado	-7.4075 -35.2755
24/04/2024 04:28:26	Avenida Moisés Correia - Camutanga - PE	0	Desligado	0v	Parado	-7.4075 -35.2755
24/04/2024 04:33:26	Avenida Moisés Correia - Camutanga - PE	0	Desligado	0v	Parado	-7.4075 -35.2755
24/04/2024 04:38:26	Avenida Moisés Correia - Camutanga - PE	0	Desligado	0v	Parado	-7.4075 -35.2755
24/04/2024 04:43:26	Avenida Moisés Correia - Camutanga - PE	0	Desligado	0v	Parado	-7.4075 -35.2755
24/04/2024 04:48:26	Avenida Moisés Correia - Camutanga - PE	0	Desligado	0v	Parado	-7.4075 -35.2755
24/04/2024 04:53:26	Avenida Moisés Correia - Camutanga - PE	0	Desligado	0v	Parado	-7.4075 -35.2755
24/04/2024 04:58:26	Avenida Moisés Correia - Camutanga - PE	0	Desligado	0v	Parado	-7.4075 -35.2755
24/04/2024 05:03:26	Avenida Moisés Correia - Camutanga - PE	0	Desligado	0v	Parado	-7.4075 -35.2755
24/04/2024 05:08:26	Avenida Moisés Correia - Camutanga - PE	0	Desligado	0v	Parado	-7.4075 -35.2755
24/04/2024 05:13:26	Avenida Moisés Correia - Camutanga - PE	0	Desligado	0v	Parado	-7.4075 -35.2755
24/04/2024 05:18:26	Avenida Moisés Correia - Camutanga - PE	0	Desligado	0v	Parado	-7.4075 -35.2755
24/04/2024 05:23:26	Avenida Moisés Correia - Camutanga - PE	0	Desligado	0v	Parado	-7.4075 -35.2755
24/04/2024 05:28:26	Avenida Moisés Correia - Camutanga - PE	0	Desligado	0v	Parado	-7.4075 -35.2755
24/04/2024 05:33:26	Avenida Moisés Correia - Camutanga - PE	0	Desligado	0v	Parado	-7.4075 -35.2755
24/04/2024 05:35:41	Avenida Moisés Correia - Camutanga - PE	0	Desligado	0v	Parado	-7.4075 -35.2755
24/04/2024 05:35:54						
24/04/2024 05:36:30	Avenida Moisés Correia - Camutanga - PE	0	Ligado	0v	Parado	-7.4075 -35.2755
24/04/2024 05:37:10	Avenida Moisés Correia - Camutanga - PE	0	Ligado	0v	Parado	-7.4075 -35.2755

24/04/2024 05:37:50	Avenida Moisés Correia - Camutanga - PE	0	Ligado	0v	Parado	-7.4075 -35.2755
24/04/2024 05:38:30	Avenida Moisés Correia - Camutanga - PE	0	Ligado	0v	Parado	-7.4075 -35.2755
24/04/2024 05:39:10	Avenida Moisés Correia - Camutanga - PE	0	Ligado	0v	Parado	-7.4075 -35.2755
24/04/2024 05:39:50	Avenida Moisés Correia - Camutanga - PE	0	Ligado	0v	Parado	-7.4075 -35.2755
24/04/2024 05:40:30	Avenida Moisés Correia - Camutanga - PE	0	Ligado	0v	Parado	-7.4075 -35.2755
24/04/2024 05:41:10	Avenida Moisés Correia - Camutanga - PE	0	Ligado	0v	Parado	-7.4075 -35.2755
24/04/2024 05:41:50	Avenida Moisés Correia - Camutanga - PE	0	Ligado	0v	Parado	-7.4075 -35.2755
24/04/2024 05:42:30	Avenida Moisés Correia - Camutanga - PE	0	Ligado	0v	Parado	-7.4075 -35.2755
24/04/2024 05:43:10	Avenida Moisés Correia - Camutanga - PE	0	Ligado	0v	Parado	-7.4075 -35.2755
24/04/2024 05:43:20	Avenida Moisés Correia - Camutanga - PE	0	Ligado	0v	Parado	-7.4075 -35.2755
24/04/2024 05:43:22						
24/04/2024 05:48:10	Avenida Moisés Correia - Camutanga - PE	0	Desligado	0v	Parado	-7.4075 -35.2755
24/04/2024 05:53:10	Avenida Moisés Correia - Camutanga - PE	0	Desligado	0v	Parado	-7.4075 -35.2755
24/04/2024 05:58:10	Avenida Moisés Correia - Camutanga - PE	0	Desligado	0v	Parado	-7.4075 -35.2755
24/04/2024 06:03:10	Avenida Moisés Correia - Camutanga - PE	0	Desligado	0v	Parado	-7.4075 -35.2755
24/04/2024 06:07:43	Avenida Moisés Correia - Camutanga - PE	0	Desligado	0v	Parado	-7.4075 -35.2755
24/04/2024 06:07:48						
24/04/2024 06:08:24	Avenida Moisés Correia - Camutanga - PE	0	Ligado	0v	Parado	-7.4075 -35.2755
24/04/2024 06:09:04	Avenida Moisés Correia - Camutanga - PE	0	Ligado	0v	Parado	-7.4075 -35.2755
24/04/2024 06:09:44	Avenida Moisés Correia - Camutanga - PE	0	Ligado	0v	Parado	-7.4075 -35.2755
24/04/2024 06:10:24	Avenida Moisés Correia - Camutanga - PE	0	Ligado	0v	Parado	-7.4075 -35.2755
24/04/2024 06:11:04	Avenida Moisés Correia - Camutanga - PE	0	Ligado	0v	Parado	-7.4075 -35.2755



24/04/2024 06:26:24	Avenida Moisés Correia - Camutanga - PE	0	Ligado	0v	Parado	-7.4075 -35.2755
24/04/2024 06:27:04	Avenida Moisés Correia - Camutanga - PE	0	Ligado	0v	Parado	-7.4075 -35.2755
24/04/2024 06:27:44	Avenida Moisés Correia - Camutanga - PE	0	Ligado	0v	Parado	-7.4075 -35.2755
24/04/2024 06:28:24	Avenida Moisés Correia - Camutanga - PE	0	Ligado	0v	Parado	-7.4075 -35.2755
24/04/2024 06:29:04	Avenida Moisés Correia - Camutanga - PE	0	Ligado	0v	Parado	-7.4075 -35.2755
24/04/2024 06:29:44	Avenida Moisés Correia - Camutanga - PE	0	Ligado	0v	Parado	-7.4075 -35.2755
24/04/2024 06:30:24	Avenida Moisés Correia - Camutanga - PE	0	Ligado	0v	Parado	-7.4075 -35.2755
24/04/2024 06:31:04	Avenida Moisés Correia - Camutanga - PE	0	Ligado	0v	123 metros	-7.4085 -35.2750
24/04/2024 06:31:22	Avenida Moisés Correia - Camutanga - PE	10	Ligado	0v	Parado	-7.4085 -35.2750
24/04/2024 06:31:44	Avenida Moisés Correia - Camutanga - PE	15	Ligado	0v	102 metros	-7.4094 -35.2747
24/04/2024 06:32:24	Avenida Moisés Correia - Camutanga - PE	0	Ligado	0v	107 metros	-7.4103 -35.2743
24/04/2024 06:33:04	Avenida Moisés Correia - Camutanga - PE	0	Ligado	0v	Parado	-7.4103 -35.2743
24/04/2024 06:33:44	Rua Juscelino Kubitschek - Camutanga - PE	0	Ligado	0v	102 metros	-7.4100 -35.2734
24/04/2024 06:34:24	Rua Juscelino Kubitschek - Camutanga - PE	0	Ligado	0v	Parado	-7.4100 -35.2734
24/04/2024 06:34:58	Rua Agamenon Magalhães - Camutanga - PE	10	Ligado	0v	85 metros	-7.4094 -35.2729
24/04/2024 06:35:08	Rua Agamenon Magalhães - Camutanga - PE	12	Ligado	0v	Parado	-7.4094 -35.2729
24/04/2024 06:35:44	Avenida Doutor Simplício Tavares de Melo - Camutanga - PE	0	Ligado	0v	101 metros	-7.4087 -35.2734
24/04/2024 06:36:24	Avenida Doutor Simplício Tavares de Melo - Camutanga - PE	0	Ligado	0v	Parado	-7.4087 -35.2734
24/04/2024 06:36:58	Avenida Moisés Correia - Camutanga - PE	16	Ligado	0v	85 metros	-7.4084 -35.2741
24/04/2024 06:37:44	Avenida Moisés Correia - Camutanga - PE	0	Ligado	0v	Parado	-7.4084 -35.2741
24/04/2024 06:38:24	Avenida Presidente Getúlio Vargas, 240 - Camutanga - PE	18	Ligado	0v	171 metros	-7.4070 -35.2748
24/04/2024 06:38:34	Avenida Presidente Getúlio Vargas, 240 - Camutanga - PE	12	Ligado	0v	Parado	-7.4070 -35.2748

24/04/2024 06:39:04	Avenida Moisés Correia - Camutanga - PE	0	Ligado	0v	92 metros	-7.4072 -35.2756
24/04/2024 06:39:44	Avenida Moisés Correia - Camutanga - PE	18	Ligado	0v	135 metros	-7.4061 -35.2763
24/04/2024 06:40:24	Avenida Moisés Correia - Camutanga - PE	0	Ligado	0v	58 metros	-7.4057 -35.2765
24/04/2024 06:41:00	Avenida Moisés Correia - Camutanga - PE	11	Ligado	0v	Parado	-7.4057 -35.2765
24/04/2024 06:41:44	Avenida Pedro de Albuquerque Uchôa - Camutanga - PE	0	Ligado	0v	225 metros	-7.4052 -35.2746
24/04/2024 06:42:23	Avenida Pedro de Albuquerque Uchôa - Camutanga - PE	18	Ligado	0v	76 metros	-7.4048 -35.2740
24/04/2024 06:42:50	Rua Santa Cruz - Camutanga - PE	15	Ligado	0v	71 metros	-7.4045 -35.2734
24/04/2024 06:43:05	Rua Santa Cruz - Camutanga - PE	14	Ligado	0v	Parado	-7.4045 -35.2734
24/04/2024 06:43:45	Rua Santa Cruz - Camutanga - PE	0	Ligado	0v	89 metros	-7.4052 -35.2729
24/04/2024 06:44:25	Rua Santa Cruz - Camutanga - PE	0	Ligado	0v	Parado	-7.4052 -35.2729
24/04/2024 06:45:05	Rua Santa Cruz - Camutanga - PE	0	Ligado	0v	116 metros	-7.4060 -35.2723
24/04/2024 06:45:45	Rua Santa Cruz - Camutanga - PE	15	Ligado	0v	133 metros	-7.4069 -35.2715
24/04/2024 06:46:25	Rua Santa Cruz - Camutanga - PE	14	Ligado	0v	Parado	-7.4069 -35.2715
24/04/2024 06:47:05	Rua Santa Cruz - Camutanga - PE	29	Ligado	0v	295 metros	-7.4085 -35.2694
24/04/2024 06:47:45	Rua Santa Cruz - Camutanga - PE	19	Ligado	0v	255 metros	-7.4102 -35.2678
24/04/2024 06:48:25	Camutanga - PE	15	Ligado	0v	105 metros	-7.4108 -35.2672
24/04/2024 06:49:05	Rua Santa Cruz - Camutanga - PE	46	Ligado	0v	402 metros	-7.4134 -35.2646
24/04/2024 06:49:26	Rua Santa Cruz - Camutanga - PE	49	Ligado	0v	283 metros	-7.4153 -35.2629
24/04/2024 06:49:43	Rodovia Pe Oitenta e Dois - Camutanga - PE	33	Ligado	0v	202 metros	-7.4160 -35.2612
24/04/2024 06:50:23	Rodovia PE-082 - Camutanga - PE	20	Ligado	0v	263 metros	-7.4180 -35.2599
24/04/2024 06:51:05	Rodovia PE-082 - Camutanga - PE	27	Ligado	0v	311 metros	-7.4206 -35.2590
24/04/2024 06:51:45	Rodovia PE-082 - Camutanga - PE	34	Ligado	0v	291 metros	-7.4231 -35.2583

24/04/2024 06:52:25	Rodovia PE-082 - Camutanga - PE	18	Ligado	0v	416 metros	-7.4263 -35.2563
24/04/2024 06:52:40	Rodovia PE-082 - Camutanga - PE	24	Ligado	0v	70 metros	-7.4269 -35.2561
24/04/2024 06:53:05	Rodovia PE-082 - Camutanga - PE	34	Ligado	0v	207 metros	-7.4287 -35.2555
24/04/2024 06:53:27	Rodovia PE-082 - Camutanga - PE	52	Ligado	0v	283 metros	-7.4310 -35.2544
24/04/2024 06:53:45	Rodovia PE-082 - Ferreiros - PE	57	Ligado	0v	268 metros	-7.4331 -35.2533
24/04/2024 06:54:25	Rodovia PE-082 - Ferreiros - PE	49	Ligado	0v	602 metros	-7.4379 -35.2508
24/04/2024 06:54:35	Rodovia PE-082 - Ferreiros - PE	46	Ligado	0v	132 metros	-7.4390 -35.2504
24/04/2024 06:55:05	Rodovia PE-082 - Ferreiros - PE	47	Ligado	0v	408 metros	-7.4427 -35.2500
24/04/2024 06:55:24	Rodovia PE-082 - Ferreiros - PE	46	Ligado	0v	248 metros	-7.4449 -35.2498
24/04/2024 06:55:39	Rodovia PE-082 - Ferreiros - PE	32	Ligado	0v	169 metros	-7.4464 -35.2499
24/04/2024 06:56:25	Rodovia PE-082 - Ferreiros - PE	31	Ligado	0v	393 metros	-7.4497 -35.2511
24/04/2024 06:57:05	Rodovia PE-082 - Ferreiros - PE	45	Ligado	0v	480 metros	-7.4537 -35.2527
24/04/2024 06:57:45	Rodovia PE-082 - Ferreiros - PE	50	Ligado	0v	505 metros	-7.4566 -35.2562
24/04/2024 06:58:25	Rodovia PE-082 - Ferreiros - PE	51	Ligado	0v	591 metros	-7.4598 -35.2604
24/04/2024 06:59:05	Rodovia PE-082 - Ferreiros - PE	34	Ligado	0v	397 metros	-7.4620 -35.2633
24/04/2024 06:59:45	Rodovia PE-082 - Ferreiros - PE	47	Ligado	0v	496 metros	-7.4647 -35.2669
24/04/2024 07:00:25	Rodovia PE-082 - Ferreiros - PE	48	Ligado	0v	550 metros	-7.4677 -35.2708
24/04/2024 07:01:05	Rodovia PE-082 - Ferreiros - PE	32	Ligado	0v	494 metros	-7.4704 -35.2744
24/04/2024 07:01:45	Rodovia PE-082 - Ferreiros - PE	18	Ligado	0v	220 metros	-7.4717 -35.2758
24/04/2024 07:02:25	Rodovia PE-082 - Ferreiros - PE	54	Ligado	0v	462 metros	-7.4745 -35.2790
24/04/2024 07:03:05	Rodovia PE-082 - Ferreiros - PE	51	Ligado	0v	585 metros	-7.4779 -35.2829
24/04/2024 07:03:45	Rodovia PE-082 - Ferreiros - PE	65	Ligado	0v	615 metros	-7.4816 -35.2871

24/04/2024 07:04:25	Rodovia PE-082 - Ferreiros - PE	67	Ligado	0v	741 metros	-7.4860 -35.2922
24/04/2024 07:04:54	Rodovia PE-082 - Ferreiros - PE	64	Ligado	0v	536 metros	-7.4892 -35.2957
24/04/2024 07:05:04	Rodovia PE-082 - Ferreiros - PE	64	Ligado	0v	180 metros	-7.4906 -35.2965
24/04/2024 07:05:45	Rodovia PE-082 - Ferreiros - PE	31	Ligado	0v	429 metros	-7.4944 -35.2973
24/04/2024 07:06:25	Rodovia PE-082 - Mocs - Timbaúba - PE	22	Ligado	0v	277 metros	-7.4968 -35.2978
24/04/2024 07:07:05	Rodovia PE-082 - Mocs - Ferreiros - PE	27	Ligado	0v	360 metros	-7.5000 -35.2984
24/04/2024 07:07:45	Rodovia PE-082 - Mocs - Timbaúba - PE	30	Ligado	0v	279 metros	-7.5025 -35.2989
24/04/2024 07:07:55	Timbaúba - PE	11	Ligado	0v	60 metros	-7.5030 -35.2991
24/04/2024 07:08:25	Timbaúba - PE	0	Ligado	0v	Parado	-7.5030 -35.2991
24/04/2024 07:08:57	Rodovia PE-082 - Mocs - Timbaúba - PE	34	Ligado	0v	145 metros	-7.5042 -35.2994
24/04/2024 07:09:45	Rodovia PE-082 - Mocs - Timbaúba - PE	44	Ligado	0v	541 metros	-7.5086 -35.3015
24/04/2024 07:10:25	Rodovia PE-082 - Mocs - Timbaúba - PE	0	Ligado	0v	433 metros	-7.5122 -35.3029
24/04/2024 07:10:40	Mocs - Timbaúba - PE	21	Ligado	0v	82 metros	-7.5129 -35.3032
24/04/2024 07:11:05	Mocs - Timbaúba - PE	24	Ligado	0v	179 metros	-7.5137 -35.3046
24/04/2024 07:11:33	Rua Coronel Claudino - Mocs - Timbaúba - PE	17	Ligado	0v	157 metros	-7.5141 -35.3059
24/04/2024 07:11:45	Rua Coronel Claudino - Mocs - Timbaúba - PE	16	Ligado	0v	57 metros	-7.5141 -35.3064
24/04/2024 07:12:15	Rua Quinze de Novembro - Mocs - Timbaúba - PE	11	Ligado	0v	113 metros	-7.5140 -35.3075
24/04/2024 07:12:25	Rua Quinze de Novembro - Mocs - Timbaúba - PE	14	Ligado	0v	Parado	-7.5140 -35.3075
24/04/2024 07:12:38	Rua Doutor Geraldo Ferreira Lima - Mocs - Timbaúba - PE	12	Ligado	0v	86 metros	-7.5147 -35.3078
24/04/2024 07:12:56	Rua Doutor Geraldo Ferreira Lima - Mocs - Timbaúba - PE	10	Ligado	0v	78 metros	-7.5152 -35.3083
24/04/2024 07:13:45	Travessa Sete de Setembro - Mocs - Timbaúba - PE	0	Ligado	0v	156 metros	-7.5149 -35.3097
24/04/2024 07:14:25	Rua Manoel Xavier de Andrade - Mocs - Timbaúba - PE	0	Ligado	0v	69 metros	-7.5153 -35.3101


24/04/2024 07:15:05	Rua Manoel Xavier de Andrade - Mocs - Timbaúba - PE	0	Ligado	0v	Parado	-7.5153 -35.3101
24/04/2024 07:15:45	Rua Manoel Xavier de Andrade - Mocs - Timbaúba - PE	0	Ligado	0v	Parado	-7.5153 -35.3101
24/04/2024 07:16:25	Rua Manoel Xavier de Andrade - Mocs - Timbaúba - PE	0	Ligado	0v	Parado	-7.5153 -35.3101
24/04/2024 07:17:05	Rua Manoel Xavier de Andrade - Mocs - Timbaúba - PE	0	Ligado	0v	Parado	-7.5153 -35.3101
24/04/2024 07:17:45	Rua Manoel Xavier de Andrade - Mocs - Timbaúba - PE	0	Ligado	0v	Parado	-7.5153 -35.3101
24/04/2024 07:18:25	Rua Manoel Xavier de Andrade - Mocs - Timbaúba - PE	0	Ligado	0v	Parado	-7.5153 -35.3101
24/04/2024 07:19:05	Rua Manoel Xavier de Andrade - Mocs - Timbaúba - PE	0	Ligado	0v	Parado	-7.5153 -35.3101
24/04/2024 07:19:45	Rua Manoel Xavier de Andrade - Mocs - Timbaúba - PE	0	Ligado	0v	Parado	-7.5153 -35.3101
24/04/2024 07:20:25	Rua Irma Albertine - Mocs - Timbaúba - PE	0	Ligado	0v	79 metros	-7.5160 -35.3101
24/04/2024 07:20:56	Rua Doutor Geraldo Ferreira Lima - Mocs - Timbaúba - PE	12	Ligado	0v	103 metros	-7.5168 -35.3096
24/04/2024 07:21:20	Rua Doutor Geraldo Ferreira Lima - Mocs - Timbaúba - PE	13	Ligado	0v	70 metros	-7.5173 -35.3100
24/04/2024 07:21:45	Travessa Barão de Lucena - Mocs - Timbaúba - PE	19	Ligado	0v	129 metros	-7.5184 -35.3096
24/04/2024 07:22:13	Travessa Barão de Lucena - Mocs - Timbaúba - PE	12	Ligado	0v	127 metros	-7.5194 -35.3093
24/04/2024 07:22:26	Travessa Barão de Lucena - Mocs - Timbaúba - PE	10	Ligado	0v	Parado	-7.5194 -35.3093
24/04/2024 07:22:37	Avenida Luis Barbosa - Mocs - Timbaúba - PE	17	Ligado	0v	86 metros	-7.5197 -35.3100
24/04/2024 07:22:50	Avenida Luis Barbosa - Mocs - Timbaúba - PE	15	Ligado	0v	60 metros	-7.5198 -35.3105
24/04/2024 07:23:06	Avenida Luis Barbosa - Mocs - Timbaúba - PE	0	Ligado	0v	65 metros	-7.5200 -35.3111
24/04/2024 07:23:33	Avenida Luis Barbosa - Mocs - Timbaúba - PE	13	Ligado	0v	77 metros	-7.5202 -35.3118
24/04/2024 07:23:45	Avenida Luis Barbosa - Mocs - Timbaúba - PE	10	Ligado	0v	Parado	-7.5202 -35.3118
24/04/2024 07:23:55	PE-089 - Mocs - Timbaúba - PE	12	Ligado	0v	60 metros	-7.5205 -35.3122
24/04/2024 07:24:26	Araruna - Timbaúba - PE	26	Ligado	0v	178 metros	-7.5204 -35.3138
24/04/2024 07:25:06	PE-089 - Araruna - Timbaúba - PE	27	Ligado	0v	265 metros	-7.5201 -35.3162

24/04/2024 07:25:46	PE-089 - Araruna - Timbaúba - PE	19	Ligado	0v	345 metros	-7.5197 -35.3193
24/04/2024 07:26:14	PE-089 - Araruna - Timbaúba - PE	15	Ligado	0v	157 metros	-7.5195 -35.3207
24/04/2024 07:26:24	PE-089 - Araruna - Timbaúba - PE	16	Ligado	0v	Parado	-7.5195 -35.3207
24/04/2024 07:26:36	PE-089 - Araruna - Timbaúba - PE	23	Ligado	0v	61 metros	-7.5196 -35.3202
24/04/2024 07:27:06	PE-089 - Araruna - Timbaúba - PE	30	Ligado	0v	191 metros	-7.5198 -35.3184
24/04/2024 07:27:46	PE-089 - Araruna - Timbaúba - PE	0	Ligado	0v	109 metros	-7.5200 -35.3175
24/04/2024 07:28:26	PE-089 - Araruna - Timbaúba - PE	0	Ligado	0v	Parado	-7.5200 -35.3175
24/04/2024 07:29:06	PE-089 - Araruna - Timbaúba - PE	0	Ligado	0v	Parado	-7.5200 -35.3175
24/04/2024 07:29:46	PE-089 - Araruna - Timbaúba - PE	0	Ligado	0v	Parado	-7.5200 -35.3175
24/04/2024 07:30:26	PE-089 - Araruna - Timbaúba - PE	0	Ligado	0v	Parado	-7.5200 -35.3175
24/04/2024 07:31:06	PE-089 - Araruna - Timbaúba - PE	0	Ligado	0v	Parado	-7.5200 -35.3175
24/04/2024 07:31:42	PE-089 - Araruna - Timbaúba - PE	0	Ligado	0v	Parado	-7.5200 -35.3175
24/04/2024 07:31:44						
24/04/2024 07:36:06	PE-089 - Araruna - Timbaúba - PE	0	Desligado	0v	Parado	-7.5200 -35.3175
24/04/2024 07:41:06	PE-089 - Araruna - Timbaúba - PE	0	Desligado	0v	Parado	-7.5200 -35.3175
24/04/2024 07:46:06	PE-089 - Araruna - Timbaúba - PE	0	Desligado	0v	Parado	-7.5200 -35.3175
24/04/2024 07:50:04	PE-089 - Araruna - Timbaúba - PE	0	Desligado	0v	Parado	-7.5200 -35.3175
24/04/2024 07:50:08						
24/04/2024 07:50:44	PE-089 - Araruna - Timbaúba - PE	0	Ligado	0v	Parado	-7.5200 -35.3175
24/04/2024 07:51:24	PE-089 - Araruna - Timbaúba - PE	17	Ligado	0v	Parado	-7.5200 -35.3175
24/04/2024 07:52:04	PE-089 - Araruna - Timbaúba - PE	28	Ligado	0v	301 metros	-7.5203 -35.3148
24/04/2024 07:52:44	PE-089 - Mocs - Timbaúba - PE	33	Ligado	0v	446 metros	-7.5204 -35.3107

24/04/2024 07:53:12	PE-089 - Mocs - Timbaúba - PE	33	Ligado	0v	185 metros	-7.5203 -35.3091
24/04/2024 07:53:24	PE-089 - Mocs - Timbaúba - PE	0	Ligado	0v	83 metros	-7.5204 -35.3083
24/04/2024 07:54:02	BR-408 - Mocs - Timbaúba - PE	20	Ligado	0v	315 metros	-7.5211 -35.3056
24/04/2024 07:54:44	Rodovia PE-082 - Mocs - Timbaúba - PE	32	Ligado	0v	340 metros	-7.5181 -35.3047
24/04/2024 07:55:24	Rodovia PE-082 - Mocs - Timbaúba - PE	22	Ligado	0v	315 metros	-7.5154 -35.3039
24/04/2024 07:56:04	Rodovia PE-082 - Mocs - Timbaúba - PE	10	Ligado	0v	373 metros	-7.5122 -35.3029
24/04/2024 07:56:40	Rodovia PE-082 - Mocs - Timbaúba - PE	38	Ligado	0v	284 metros	-7.5098 -35.3021
24/04/2024 07:57:24	Rodovia PE-082 - Mocs - Timbaúba - PE	0	Ligado	0v	202 metros	-7.5082 -35.3013
24/04/2024 07:58:04	Rodovia PE-082 - Mocs - Timbaúba - PE	0	Ligado	0v	Parado	-7.5082 -35.3013
24/04/2024 07:58:44	Rodovia PE-082 - Mocs - Timbaúba - PE	0	Ligado	0v	Parado	-7.5082 -35.3013
24/04/2024 07:59:24	Rodovia PE-082 - Mocs - Timbaúba - PE	0	Ligado	0v	Parado	-7.5082 -35.3013
24/04/2024 08:00:04	Rodovia PE-082 - Mocs - Timbaúba - PE	0	Ligado	0v	Parado	-7.5082 -35.3013
24/04/2024 08:00:44	Rodovia PE-082 - Mocs - Timbaúba - PE	0	Ligado	0v	Parado	-7.5082 -35.3013
24/04/2024 08:01:25	Timbaúba - PE	36	Ligado	0v	305 metros	-7.5057 -35.3001
24/04/2024 08:02:05	Rodovia PE-082 - Mocs - Timbaúba - PE	41	Ligado	0v	445 metros	-7.5019 -35.2988
24/04/2024 08:02:45	Rodovia PE-082 - Mocs - Ferreiros - PE	18	Ligado	0v	293 metros	-7.4993 -35.2983
24/04/2024 08:03:20	Rodovia PE-082 - Mocs - Ferreiros - PE	13	Ligado	0v	70 metros	-7.4987 -35.2982
24/04/2024 08:04:05	Rodovia PE-082 - Mocs - Ferreiros - PE	31	Ligado	0v	370 metros	-7.4955 -35.2975
24/04/2024 08:04:45	Rodovia PE-082 - Ferreiros - PE	23	Ligado	0v	286 metros	-7.4930 -35.2970
24/04/2024 08:05:16	Rodovia PE-082 - Ferreiros - PE	53	Ligado	0v	347 metros	-7.4900 -35.2962
24/04/2024 08:05:26	Rodovia PE-082 - Ferreiros - PE	57	Ligado	0v	156 metros	-7.4888 -35.2954
24/04/2024 08:06:05	Rodovia PE-082 - Ferreiros - PE	63	Ligado	0v	696 metros	-7.4847 -35.2906

24/04/2024 08:06:45	Rodovia PE-082 - Ferreiros - PE	64	Ligado	0v	727 metros	-7.4804 -35.2857
24/04/2024 08:07:25	Rodovia PE-082 - Ferreiros - PE	58	Ligado	0v	684 metros	-7.4763 -35.2811
24/04/2024 08:08:05	Rodovia PE-082 - Ferreiros - PE	54	Ligado	0v	611 metros	-7.4727 -35.2769
24/04/2024 08:08:45	Rodovia PE-082 - Ferreiros - PE	18	Ligado	0v	306 metros	-7.4709 -35.2748
24/04/2024 08:09:25	Rodovia PE-082 - Ferreiros - PE	43	Ligado	0v	353 metros	-7.4689 -35.2724
24/04/2024 08:10:05	Rodovia PE-082 - Ferreiros - PE	52	Ligado	0v	535 metros	-7.4660 -35.2685
24/04/2024 08:10:45	Rodovia PE-082 - Ferreiros - PE	49	Ligado	0v	581 metros	-7.4628 -35.2643
24/04/2024 08:11:25	Rodovia PE-082 - Ferreiros - PE	53	Ligado	0v	583 metros	-7.4596 -35.2601
24/04/2024 08:12:05	Rodovia PE-082 - Ferreiros - PE	52	Ligado	0v	602 metros	-7.4564 -35.2558
24/04/2024 08:12:45	Rodovia PE-082 - Ferreiros - PE	23	Ligado	0v	401 metros	-7.4541 -35.2530
24/04/2024 08:13:03	Rodovia PE-082 - Ferreiros - PE	33	Ligado	0v	158 metros	-7.4528 -35.2523
24/04/2024 08:13:25	Rodovia PE-082 - Ferreiros - PE	27	Ligado	0v	198 metros	-7.4512 -35.2517
24/04/2024 08:14:05	Rua Vereador Antônio Jorge 2 - Ferreiros - PE	19	Ligado	0v	238 metros	-7.4492 -35.2509
24/04/2024 08:14:45	Rodovia PE-082 - Ferreiros - PE	15	Ligado	0v	215 metros	-7.4474 -35.2502
24/04/2024 08:15:22	Rodovia PE-082 - Ferreiros - PE	14	Ligado	0v	63 metros	-7.4468 -35.2501
24/04/2024 08:15:40	Rodovia PE-082 - Ferreiros - PE	31	Ligado	0v	113 metros	-7.4458 -35.2498
24/04/2024 08:16:05	Rodovia PE-082 - Ferreiros - PE	44	Ligado	0v	272 metros	-7.4434 -35.2499
24/04/2024 08:16:38	Rodovia PE-082 - Ferreiros - PE	51	Ligado	0v	447 metros	-7.4394 -35.2502
24/04/2024 08:16:48	Rodovia PE-082 - Ferreiros - PE	51	Ligado	0v	138 metros	-7.4382 -35.2506
24/04/2024 08:17:25	Rodovia PE-082 - Ferreiros - PE	65	Ligado	0v	634 metros	-7.4332 -35.2532
24/04/2024 08:18:05	Rodovia PE-082 - Camutanga - PE	49	Ligado	0v	685 metros	-7.4276 -35.2559
24/04/2024 08:18:45	Rodovia PE-082 - Camutanga - PE	46	Ligado	0v	352 metros	-7.4247 -35.2572

24/04/2024 08:19:09	Rodovia PE-082 - Camutanga - PE	27	Ligado	0v	301 metros	-7.4224 -35.2585
24/04/2024 08:19:25	Rodovia PE-082 - Camutanga - PE	32	Ligado	0v	403 metros	-7.4215 -35.2588
24/04/2024 08:19:46	Rodovia PE-082 - Camutanga - PE	18	Ligado	0v	184 metros	-7.4199 -35.2592
24/04/2024 08:20:05	Rodovia PE-082 - Camutanga - PE	36	Ligado	0v	179 metros	-7.4184 -35.2597
24/04/2024 08:20:45	Rodovia PE-082 - Camutanga - PE	19	Ligado	0v	253 metros	-7.4164 -35.2609
24/04/2024 08:21:00	Rua Santa Cruz - Camutanga - PE	17	Ligado	0v	95 metros	-7.4157 -35.2614
24/04/2024 08:21:23	Rua Santa Cruz - Camutanga - PE	32	Ligado	0v	186 metros	-7.4152 -35.2630
24/04/2024 08:22:05	Rua Santa Cruz - Camutanga - PE	48	Ligado	0v	485 metros	-7.4120 -35.2660
24/04/2024 08:22:26	Camutanga - PE	16	Ligado	0v	200 metros	-7.4108 -35.2672
24/04/2024 08:22:45	Rua Santa Cruz - Camutanga - PE	22	Ligado	0v	104 metros	-7.4101 -35.2679
24/04/2024 08:23:25	Rua Santa Cruz - Camutanga - PE	16	Ligado	0v	208 metros	-7.4088 -35.2692
24/04/2024 08:24:05	Rua Santa Cruz - Camutanga - PE	24	Ligado	0v	228 metros	-7.4074 -35.2708
24/04/2024 08:24:35	Avenida Doutor Simplício Tavares de Melo - Camutanga - PE	14	Ligado	0v	97 metros	-7.4072 -35.2716
24/04/2024 08:24:45	Avenida Doutor Simplício Tavares de Melo - Camutanga - PE	0	Ligado	0v	Parado	-7.4072 -35.2716
24/04/2024 08:25:25	Avenida Doutor Simplício Tavares de Melo - Camutanga - PE	0	Ligado	0v	112 metros	-7.4081 -35.2721
24/04/2024 08:26:04	Avenida Doutor Simplício Tavares de Melo - Camutanga - PE	13	Ligado	0v	89 metros	-7.4087 -35.2725
24/04/2024 08:26:45	Avenida Doutor Simplício Tavares de Melo - Camutanga - PE	11	Ligado	0v	147 metros	-7.4087 -35.2738
24/04/2024 08:26:56	Avenida Doutor Simplício Tavares de Melo - Camutanga - PE	18	Ligado	0v	Parado	-7.4087 -35.2738
24/04/2024 08:27:25	Avenida Presidente Getúlio Vargas, 240 - Camutanga - PE	18	Ligado	0v	158 metros	-7.4075 -35.2746
24/04/2024 08:27:42	Avenida Presidente Getúlio Vargas, 240 - Camutanga - PE	12	Ligado	0v	84 metros	-7.4068 -35.2749
24/04/2024 08:28:05	Rua Joaquim Nabuco - Camutanga - PE	0	Ligado	0v	93 metros	-7.4072 -35.2757
24/04/2024 08:31:09	Rua Joaquim Nabuco - Camutanga - PE	0	Ligado	0v	Parado	-7.4072 -35.2757

24/04/2024 08:31:49	Rua Joaquim Nabuco - Camutanga - PE	0	Ligado	0v	Parado	-7.4072 -35.2757
24/04/2024 08:32:29	Rua Joaquim Nabuco - Camutanga - PE	0	Ligado	0v	Parado	-7.4072 -35.2757
24/04/2024 08:33:09	Rua Joaquim Nabuco - Camutanga - PE	0	Ligado	0v	Parado	-7.4072 -35.2757
24/04/2024 08:33:49	Rua Joaquim Nabuco - Camutanga - PE	0	Ligado	0v	Parado	-7.4072 -35.2757
24/04/2024 08:34:26						
24/04/2024 08:34:29	Rua Joaquim Nabuco - Camutanga - PE	0	Desligado	0v	Parado	-7.4072 -35.2757
24/04/2024 08:39:29	Rua Joaquim Nabuco - Camutanga - PE	0	Desligado	0v	Parado	-7.4072 -35.2757
24/04/2024 08:44:29	Rua Joaquim Nabuco - Camutanga - PE	0	Desligado	0v	Parado	-7.4072 -35.2757
24/04/2024 08:49:29	Rua Joaquim Nabuco - Camutanga - PE	0	Desligado	0v	Parado	-7.4072 -35.2757
24/04/2024 08:54:29	Rua Joaquim Nabuco - Camutanga - PE	0	Desligado	0v	Parado	-7.4072 -35.2757
24/04/2024 08:59:29	Rua Joaquim Nabuco - Camutanga - PE	0	Desligado	0v	Parado	-7.4072 -35.2757
24/04/2024 09:04:29	Rua Joaquim Nabuco - Camutanga - PE	0	Desligado	0v	Parado	-7.4072 -35.2757
24/04/2024 09:09:29	Rua Joaquim Nabuco - Camutanga - PE	0	Desligado	0v	Parado	-7.4072 -35.2757
24/04/2024 09:14:29	Rua Joaquim Nabuco - Camutanga - PE	0	Desligado	0v	Parado	-7.4072 -35.2757
24/04/2024 09:19:29	Rua Joaquim Nabuco - Camutanga - PE	0	Desligado	0v	Parado	-7.4072 -35.2757
24/04/2024 09:24:29	Rua Joaquim Nabuco - Camutanga - PE	0	Desligado	0v	Parado	-7.4072 -35.2757
24/04/2024 09:29:29	Rua Joaquim Nabuco - Camutanga - PE	0	Desligado	0v	Parado	-7.4072 -35.2757
24/04/2024 09:34:29	Rua Joaquim Nabuco - Camutanga - PE	0	Desligado	0v	Parado	-7.4072 -35.2757
24/04/2024 09:39:29	Rua Joaquim Nabuco - Camutanga - PE	0	Desligado	0v	Parado	-7.4072 -35.2757
24/04/2024 09:44:29	Rua Joaquim Nabuco - Camutanga - PE	0	Desligado	0v	Parado	-7.4072 -35.2757
24/04/2024 09:49:29	Rua Joaquim Nabuco - Camutanga - PE	0	Desligado	0v	Parado	-7.4072 -35.2757
24/04/2024 09:54:29	Rua Joaquim Nabuco - Camutanga - PE	0	Desligado	0v	Parado	-7.4072 -35.2757

24/04/2024 09:59:29	Rua Joaquim Nabuco - Camutanga - PE	0	Desligado	0v	Parado	-7.4072 -35.2757
24/04/2024 10:04:29	Rua Joaquim Nabuco - Camutanga - PE	0	Desligado	0v	Parado	-7.4072 -35.2757
24/04/2024 10:09:29	Rua Joaquim Nabuco - Camutanga - PE	0	Desligado	0v	Parado	-7.4072 -35.2757
24/04/2024 10:14:29	Rua Joaquim Nabuco - Camutanga - PE	0	Desligado	0v	Parado	-7.4072 -35.2757
24/04/2024 10:19:29	Rua Joaquim Nabuco - Camutanga - PE	0	Desligado	0v	Parado	-7.4072 -35.2757
24/04/2024 10:24:29	Rua Joaquim Nabuco - Camutanga - PE	0	Desligado	0v	Parado	-7.4072 -35.2757
24/04/2024 10:29:29	Rua Joaquim Nabuco - Camutanga - PE	0	Desligado	0v	Parado	-7.4072 -35.2757
24/04/2024 10:34:29	Rua Joaquim Nabuco - Camutanga - PE	0	Desligado	0v	Parado	-7.4072 -35.2757
24/04/2024 10:39:29	Rua Joaquim Nabuco - Camutanga - PE	0	Desligado	0v	Parado	-7.4072 -35.2757
24/04/2024 10:44:29	Rua Joaquim Nabuco - Camutanga - PE	0	Desligado	0v	Parado	-7.4072 -35.2757
24/04/2024 10:49:29	Rua Joaquim Nabuco - Camutanga - PE	0	Desligado	0v	Parado	-7.4072 -35.2757
24/04/2024 10:54:29	Rua Joaquim Nabuco - Camutanga - PE	0	Desligado	0v	Parado	-7.4072 -35.2757
24/04/2024 10:59:29	Rua Joaquim Nabuco - Camutanga - PE	0	Desligado	0v	Parado	-7.4072 -35.2757
24/04/2024 11:04:29	Rua Joaquim Nabuco - Camutanga - PE	0	Desligado	0v	Parado	-7.4072 -35.2757
24/04/2024 11:09:29	Rua Joaquim Nabuco - Camutanga - PE	0	Desligado	0v	Parado	-7.4072 -35.2757
24/04/2024 11:14:29	Rua Joaquim Nabuco - Camutanga - PE	0	Desligado	0v	Parado	-7.4072 -35.2757
24/04/2024 11:19:29	Rua Joaquim Nabuco - Camutanga - PE	0	Desligado	0v	Parado	-7.4072 -35.2757
24/04/2024 11:24:29	Rua Joaquim Nabuco - Camutanga - PE	0	Desligado	0v	Parado	-7.4072 -35.2757
24/04/2024 11:29:29	Rua Joaquim Nabuco - Camutanga - PE	0	Desligado	0v	Parado	-7.4072 -35.2757
24/04/2024 11:34:29	Rua Joaquim Nabuco - Camutanga - PE	0	Desligado	0v	Parado	-7.4072 -35.2757
24/04/2024 11:37:17	Rua Joaquim Nabuco - Camutanga - PE	0	Desligado	0v	Parado	-7.4072 -35.2757
24/04/2024 11:37:25						

24/04/2024 11:38:01	Rua Joaquim Nabuco - Camutanga - PE	0	Ligado	0v	Parado	-7.4072 -35.2757
24/04/2024 11:38:41	Rua Joaquim Nabuco - Camutanga - PE	0	Ligado	0v	Parado	-7.4072 -35.2757
24/04/2024 11:39:21	Rua Joaquim Nabuco - Camutanga - PE	0	Ligado	0v	Parado	-7.4072 -35.2757
24/04/2024 11:40:01	Rua Joaquim Nabuco - Camutanga - PE	0	Ligado	0v	Parado	-7.4072 -35.2757
24/04/2024 11:40:41	Rua Joaquim Nabuco - Camutanga - PE	0	Ligado	0v	Parado	-7.4072 -35.2757
24/04/2024 11:41:21	Avenida Moisés Correia - Camutanga - PE	17	Ligado	0v	110 metros	-7.4081 -35.2752
24/04/2024 11:41:45	Travessa José Batista - Camutanga - PE	12	Ligado	0v	85 metros	-7.4087 -35.2749
24/04/2024 11:42:01	Avenida Moisés Correia - Camutanga - PE	13	Ligado	0v	70 metros	-7.4084 -35.2743
24/04/2024 11:42:41	Avenida Moisés Correia - Camutanga - PE	0	Ligado	0v	Parado	-7.4084 -35.2743
24/04/2024 11:42:52	Avenida Presidente Getúlio Vargas - Camutanga - PE	13	Ligado	0v	54 metros	-7.4087 -35.2739
24/04/2024 11:43:02	Avenida Presidente Getúlio Vargas - Camutanga - PE	22	Ligado	0v	Parado	-7.4087 -35.2739
24/04/2024 11:43:19	Rua Agamenon Magalhães - Camutanga - PE	12	Ligado	0v	106 metros	-7.4088 -35.2730
24/04/2024 11:43:34	Rua Agamenon Magalhães - Camutanga - PE	14	Ligado	0v	Parado	-7.4088 -35.2730
24/04/2024 11:44:01	Avenida Doutor Simplício Tavares de Melo - Camutanga - PE	0	Ligado	0v	86 metros	-7.4085 -35.2723
24/04/2024 11:44:32	Avenida Doutor Simplício Tavares de Melo - Camutanga - PE	19	Ligado	0v	171 metros	-7.4071 -35.2715
24/04/2024 11:45:21	Rua Santa Cruz - Camutanga - PE	20	Ligado	0v	314 metros	-7.4088 -35.2692
24/04/2024 11:46:01	Rua Santa Cruz - Camutanga - PE	18	Ligado	0v	212 metros	-7.4102 -35.2679
24/04/2024 11:46:41	Rua Santa Cruz - Camutanga - PE	42	Ligado	0v	279 metros	-7.4119 -35.2661
24/04/2024 11:47:21	Rua Santa Cruz - Camutanga - PE	44	Ligado	0v	492 metros	-7.4152 -35.2631
24/04/2024 11:47:43	Rodovia Pe Oitenta e Dois - Camutanga - PE	29	Ligado	0v	228 metros	-7.4160 -35.2612
24/04/2024 11:48:01	Rodovia PE-082 - Camutanga - PE	20	Ligado	0v	106 metros	-7.4168 -35.2607
24/04/2024 11:48:29	Rodovia PE-082 - Camutanga - PE	21	Ligado	0v	176 metros	-7.4182 -35.2599

24/04/2024 11:48:41	Rodovia PE-082 - Camutanga - PE	26	Ligado	0v	84 metros	-7.4189 -35.2595
24/04/2024 11:49:12	Rodovia PE-082 - Camutanga - PE	28	Ligado	0v	199 metros	-7.4206 -35.2591
24/04/2024 11:50:01	Rodovia PE-082 - Camutanga - PE	40	Ligado	0v	338 metros	-7.4235 -35.2581
24/04/2024 11:50:41	Rodovia PE-082 - Camutanga - PE	14	Ligado	0v	374 metros	-7.4263 -35.2563
24/04/2024 11:50:51	Rodovia PE-082 - Camutanga - PE	15	Ligado	0v	Parado	-7.4263 -35.2563
24/04/2024 11:51:21	Rodovia PE-082 - Camutanga - PE	40	Ligado	0v	292 metros	-7.4288 -35.2555
24/04/2024 11:52:01	Rodovia PE-082 - Ferreiros - PE	46	Ligado	0v	480 metros	-7.4326 -35.2535
24/04/2024 11:52:41	Rodovia PE-082 - Ferreiros - PE	54	Ligado	0v	645 metros	-7.4378 -35.2509
24/04/2024 11:52:55	Rodovia PE-082 - Ferreiros - PE	47	Ligado	0v	198 metros	-7.4394 -35.2503
24/04/2024 11:53:21	Rodovia PE-082 - Ferreiros - PE	55	Ligado	0v	379 metros	-7.4428 -35.2500
24/04/2024 11:53:43	Rodovia PE-082 - Ferreiros - PE	34	Ligado	0v	307 metros	-7.4456 -35.2498
24/04/2024 11:53:56	Rodovia PE-082 - Ferreiros - PE	31	Ligado	0v	122 metros	-7.4466 -35.2500
24/04/2024 11:54:41	Rodovia PE-082 - Ferreiros - PE	43	Ligado	0v	451 metros	-7.4504 -35.2514
24/04/2024 11:55:13	Rodovia PE-082 - Ferreiros - PE	44	Ligado	0v	437 metros	-7.4541 -35.2530
24/04/2024 11:56:01	Rodovia PE-082 - Ferreiros - PE	66	Ligado	0v	698 metros	-7.4580 -35.2579
24/04/2024 11:56:41	Rodovia PE-082 - Ferreiros - PE	40	Ligado	0v	604 metros	-7.4612 -35.2623
24/04/2024 11:57:21	Rodovia PE-082 - Ferreiros - PE	55	Ligado	0v	557 metros	-7.4643 -35.2663
24/04/2024 11:58:01	Rodovia PE-082 - Ferreiros - PE	45	Ligado	0v	571 metros	-7.4674 -35.2704
24/04/2024 11:58:41	Rodovia PE-082 - Ferreiros - PE	38	Ligado	0v	542 metros	-7.4703 -35.2743
24/04/2024 11:59:21	Rodovia PE-082 - Ferreiros - PE	23	Ligado	0v	251 metros	-7.4718 -35.2760
24/04/2024 12:00:01	Rodovia PE-082 - Ferreiros - PE	58	Ligado	0v	475 metros	-7.4747 -35.2792
24/04/2024 12:00:41	Rodovia PE-082 - Ferreiros - PE	49	Ligado	0v	584 metros	-7.4781 -35.2831

24/04/2024 12:01:21	Rodovia PE-082 - Ferreiros - PE	60	Ligado	0v	629 metros	-7.4819 -35.2874
24/04/2024 12:02:01	Rodovia PE-082 - Ferreiros - PE	37	Ligado	0v	635 metros	-7.4856 -35.2917
24/04/2024 12:02:41	Rodovia PE-082 - Ferreiros - PE	64	Ligado	0v	641 metros	-7.4896 -35.2960
24/04/2024 12:03:22	Rodovia PE-082 - Ferreiros - PE	21	Ligado	0v	464 metros	-7.4936 -35.2972
24/04/2024 12:04:02	Rodovia PE-082 - Mocs - Ferreiros - PE	31	Ligado	0v	275 metros	-7.4960 -35.2976
24/04/2024 12:04:42	Rodovia PE-082 - Mocs - Ferreiros - PE	24	Ligado	0v	297 metros	-7.4986 -35.2982
24/04/2024 12:05:22	Rodovia PE-082 - Mocs - Ferreiros - PE	0	Ligado	0v	70 metros	-7.4992 -35.2982
24/04/2024 12:06:02	Rodovia PE-082 - Mocs - Ferreiros - PE	0	Ligado	0v	Parado	-7.4992 -35.2982
24/04/2024 12:06:42	Rodovia PE-082 - Mocs - Ferreiros - PE	0	Ligado	0v	Parado	-7.4992 -35.2982
24/04/2024 12:07:22	Rodovia PE-082 - Mocs - Ferreiros - PE	0	Ligado	0v	Parado	-7.4992 -35.2982
24/04/2024 12:08:02	Rodovia PE-082 - Mocs - Ferreiros - PE	0	Ligado	0v	Parado	-7.4992 -35.2982
24/04/2024 12:08:42	Rodovia PE-082 - Mocs - Ferreiros - PE	0	Ligado	0v	Parado	-7.4992 -35.2982
24/04/2024 12:09:22	Rodovia PE-082 - Mocs - Ferreiros - PE	0	Ligado	0v	Parado	-7.4992 -35.2982
24/04/2024 12:10:02	Rodovia PE-082 - Mocs - Ferreiros - PE	0	Ligado	0v	Parado	-7.4992 -35.2982
24/04/2024 12:10:42	Rodovia PE-082 - Mocs - Ferreiros - PE	0	Ligado	0v	Parado	-7.4992 -35.2982
24/04/2024 12:11:18	Rodovia PE-082 - Mocs - Ferreiros - PE	0	Ligado	0v	Parado	-7.4992 -35.2982
24/04/2024 12:11:20						
24/04/2024 12:15:42	Rodovia PE-082 - Mocs - Ferreiros - PE	0	Desligado	0v	Parado	-7.4992 -35.2982
24/04/2024 12:20:42	Rodovia PE-082 - Mocs - Ferreiros - PE	0	Desligado	0v	Parado	-7.4992 -35.2982
24/04/2024 12:25:42	Rodovia PE-082 - Mocs - Ferreiros - PE	0	Desligado	0v	Parado	-7.4992 -35.2982
24/04/2024 12:30:42	Rodovia PE-082 - Mocs - Ferreiros - PE	0	Desligado	0v	Parado	-7.4992 -35.2982
24/04/2024 12:35:42	Rodovia PE-082 - Mocs - Ferreiros - PE	0	Desligado	0v	Parado	-7.4992 -35.2982

24/04/2024 16:17:00	Rodovia PE-082 - Mocs - Ferreiros - PE	0	Desligado	0v	Parado	-7.4992 -35.2982
24/04/2024 16:17:10						
24/04/2024 16:17:46	Rodovia PE-082 - Mocs - Ferreiros - PE	0	Ligado	0v	Parado	-7.4992 -35.2982
24/04/2024 16:18:26	Rodovia PE-082 - Mocs - Ferreiros - PE	0	Ligado	0v	Parado	-7.4992 -35.2982
24/04/2024 16:19:06	Rodovia PE-082 - Mocs - Ferreiros - PE	20	Ligado	0v	80 metros	-7.4999 -35.2984
24/04/2024 16:19:46	Rodovia PE-082 - Mocs - Timbaúba - PE	31	Ligado	0v	246 metros	-7.5021 -35.2988
24/04/2024 16:20:24	Rodovia PE-082 - Mocs - Timbaúba - PE	41	Ligado	0v	417 metros	-7.5056 -35.3000
24/04/2024 16:21:06	Rodovia PE-082 - Mocs - Timbaúba - PE	52	Ligado	0v	565 metros	-7.5102 -35.3023
24/04/2024 16:21:46	Rodovia PE-082 - Mocs - Timbaúba - PE	35	Ligado	0v	370 metros	-7.5134 -35.3032
24/04/2024 16:22:26	Rodovia PE-082 - Mocs - Timbaúba - PE	32	Ligado	0v	376 metros	-7.5166 -35.3042
24/04/2024 16:23:06	Rodovia PE-082 - Mocs - Timbaúba - PE	40	Ligado	0v	395 metros	-7.5200 -35.3052
24/04/2024 16:23:16	BR-408 - Mocs - Timbaúba - PE	30	Ligado	0v	104 metros	-7.5209 -35.3055
24/04/2024 16:23:46	PE-089 - Mocs - Timbaúba - PE	15	Ligado	0v	316 metros	-7.5204 -35.3083
24/04/2024 16:24:03	PE-089 - Mocs - Timbaúba - PE	41	Ligado	0v	129 metros	-7.5203 -35.3095
24/04/2024 16:24:14	PE-089 - Mocs - Timbaúba - PE	14	Ligado	0v	111 metros	-7.5204 -35.3105
24/04/2024 16:24:26	PE-089 - Mocs - Timbaúba - PE	38	Ligado	0v	83 metros	-7.5205 -35.3112
24/04/2024 16:24:46	PE-089 - Mocs - Timbaúba - PE	54	Ligado	0v	264 metros	-7.5205 -35.3136
24/04/2024 16:25:06	PE-089 - Araruna - Timbaúba - PE	19	Ligado	0v	214 metros	-7.5202 -35.3155
24/04/2024 16:25:46	PE-089 - Araruna - Timbaúba - PE	0	Ligado	0v	240 metros	-7.5199 -35.3177
24/04/2024 16:26:26	PE-089 - Araruna - Timbaúba - PE	21	Ligado	0v	206 metros	-7.5197 -35.3195
24/04/2024 16:26:43	PE-089 - Araruna - Timbaúba - PE	18	Ligado	0v	126 metros	-7.5195 -35.3207
24/04/2024 16:26:53	PE-089 - Araruna - Timbaúba - PE	18	Ligado	0v	Parado	-7.5195 -35.3207


24/04/2024 16:27:06	PE-089 - Araruna - Timbaúba - PE	32	Ligado	0v	92 metros	-7.5197 -35.3198
24/04/2024 16:27:27	PE-089 - Araruna - Timbaúba - PE	30	Ligado	0v	147 metros	-7.5198 -35.3185
24/04/2024 16:27:46	PE-089 - Araruna - Timbaúba - PE	43	Ligado	0v	186 metros	-7.5201 -35.3169
24/04/2024 16:28:26	PE-089 - Mocs - Timbaúba - PE	49	Ligado	0v	403 metros	-7.5205 -35.3132
24/04/2024 16:28:41	PE-089 - Mocs - Timbaúba - PE	51	Ligado	0v	217 metros	-7.5205 -35.3113
24/04/2024 16:29:06	PE-089 - Mocs - Timbaúba - PE	31	Ligado	0v	199 metros	-7.5203 -35.3095
24/04/2024 16:29:17	Mocs - Timbaúba - PE	29	Ligado	0v	58 metros	-7.5200 -35.3091
24/04/2024 16:29:46	Travessa Barão de Lucena - Mocs - Timbaúba - PE	26	Ligado	0v	212 metros	-7.5181 -35.3096
24/04/2024 16:30:03	Rua Doutor Geraldo Ferreira Lima - Mocs - Timbaúba - PE	16	Ligado	0v	109 metros	-7.5172 -35.3099
24/04/2024 16:30:26	Rua Doutor Geraldo Ferreira Lima - Mocs - Timbaúba - PE	14	Ligado	0v	105 metros	-7.5165 -35.3093
24/04/2024 16:30:52	Rua Doutor Geraldo Ferreira Lima - Mocs - Timbaúba - PE	12	Ligado	0v	112 metros	-7.5157 -35.3087
24/04/2024 16:31:06	Rua Levino Braz - Mocs - Timbaúba - PE	14	Ligado	0v	69 metros	-7.5152 -35.3091
24/04/2024 16:31:46	Rua Manoel Xavier de Andrade - Mocs - Timbaúba - PE	0	Ligado	0v	95 metros	-7.5150 -35.3099
24/04/2024 16:32:26	Rua Manoel Xavier de Andrade - Mocs - Timbaúba - PE	0	Ligado	0v	Parado	-7.5150 -35.3099
24/04/2024 16:33:06	Rua Manoel Xavier de Andrade - Mocs - Timbaúba - PE	0	Ligado	0v	Parado	-7.5150 -35.3099
24/04/2024 16:33:46	Rua Manoel Xavier de Andrade - Mocs - Timbaúba - PE	0	Ligado	0v	Parado	-7.5150 -35.3099
24/04/2024 16:34:26	Rua Manoel Xavier de Andrade - Mocs - Timbaúba - PE	0	Ligado	0v	Parado	-7.5150 -35.3099
24/04/2024 16:35:06	Rua Manoel Xavier de Andrade - Mocs - Timbaúba - PE	0	Ligado	0v	Parado	-7.5150 -35.3099
24/04/2024 16:35:46	Rua Manoel Xavier de Andrade - Mocs - Timbaúba - PE	0	Ligado	0v	Parado	-7.5150 -35.3099
24/04/2024 16:36:26	Rua Manoel Xavier de Andrade - Mocs - Timbaúba - PE	0	Ligado	0v	Parado	-7.5150 -35.3099
24/04/2024 16:37:06	Rua Manoel Xavier de Andrade - Mocs - Timbaúba - PE	0	Ligado	0v	Parado	-7.5150 -35.3099
24/04/2024 16:37:46	Rua Manoel Xavier de Andrade - Mocs - Timbaúba - PE	0	Ligado	0v	Parado	-7.5150 -35.3099


24/04/2024 16:38:26	Rua Manoel Xavier de Andrade - Mocs - Timbaúba - PE	0	Ligado	0v	Parado	-7.5150 -35.3099
24/04/2024 16:39:06	Rua Manoel Xavier de Andrade - Mocs - Timbaúba - PE	0	Ligado	0v	Parado	-7.5150 -35.3099
24/04/2024 16:39:46	Rua Manoel Xavier de Andrade - Mocs - Timbaúba - PE	0	Ligado	0v	Parado	-7.5150 -35.3099
24/04/2024 16:40:26	Rua Manoel Xavier de Andrade - Mocs - Timbaúba - PE	0	Ligado	0v	Parado	-7.5150 -35.3099
24/04/2024 16:41:06	Rua Manoel Xavier de Andrade - Mocs - Timbaúba - PE	0	Ligado	0v	Parado	-7.5150 -35.3099
24/04/2024 16:41:46	Rua Manoel Xavier de Andrade - Mocs - Timbaúba - PE	0	Ligado	0v	Parado	-7.5150 -35.3099
24/04/2024 16:42:26	Rua Manoel Xavier de Andrade - Mocs - Timbaúba - PE	0	Ligado	0v	Parado	-7.5150 -35.3099
24/04/2024 16:43:06	Rua Manoel Xavier de Andrade - Mocs - Timbaúba - PE	0	Ligado	0v	Parado	-7.5150 -35.3099
24/04/2024 16:43:46	Rua Manoel Xavier de Andrade - Mocs - Timbaúba - PE	0	Ligado	0v	Parado	-7.5150 -35.3099
24/04/2024 16:44:27	Rua Manoel Xavier de Andrade - Mocs - Timbaúba - PE	0	Ligado	0v	Parado	-7.5150 -35.3099
24/04/2024 16:45:07	Rua Manoel Xavier de Andrade - Mocs - Timbaúba - PE	0	Ligado	0v	Parado	-7.5150 -35.3099
24/04/2024 16:45:47	Rua Manoel Xavier de Andrade - Mocs - Timbaúba - PE	0	Ligado	0v	Parado	-7.5150 -35.3099
24/04/2024 16:46:12	Rua Manoel de Albuquerque Galvão - Mocs - Timbaúba - PE	13	Ligado	0v	89 metros	-7.5157 -35.3095
24/04/2024 16:46:27	Rua Manoel de Albuquerque Galvão - Mocs - Timbaúba - PE	11	Ligado	0v	Parado	-7.5157 -35.3095
24/04/2024 16:47:07	Rua Doutor Geraldo Ferreira Lima - Mocs - Timbaúba - PE	14	Ligado	0v	103 metros	-7.5156 -35.3086
24/04/2024 16:47:47	Rua Doutor Geraldo Ferreira Lima - Mocs - Timbaúba - PE	15	Ligado	0v	160 metros	-7.5145 -35.3076
24/04/2024 16:48:06	Rua Quinze de Novembro - Mocs - Timbaúba - PE	11	Ligado	0v	60 metros	-7.5140 -35.3074
24/04/2024 16:48:27	Rua Coronel Claudino - Mocs - Timbaúba - PE	13	Ligado	0v	91 metros	-7.5140 -35.3065
24/04/2024 16:48:37	Rua Coronel Claudino - Mocs - Timbaúba - PE	13	Ligado	0v	Parado	-7.5140 -35.3065
24/04/2024 16:49:07	Rua Coronel Claudino - Mocs - Timbaúba - PE	20	Ligado	0v	222 metros	-7.5138 -35.3046
24/04/2024 16:49:27	Rua Coronel Claudino - Mocs - Timbaúba - PE	20	Ligado	0v	136 metros	-7.5132 -35.3035
24/04/2024 16:49:47	Rua Coronel Claudino - Mocs - Timbaúba - PE	0	Ligado	0v	Parado	-7.5132 -35.3035

24/04/2024 16:50:27	Rodovia PE-082 - Mocs - Timbaúba - PE	22	Ligado	0v	159 metros	-7.5120 -35.3028
24/04/2024 16:51:07	Rodovia PE-082 - Mocs - Timbaúba - PE	48	Ligado	0v	434 metros	-7.5083 -35.3014
24/04/2024 16:51:47	Rodovia PE-082 - Mocs - Timbaúba - PE	49	Ligado	0v	519 metros	-7.5041 -35.2993
24/04/2024 16:52:27	Rodovia PE-082 - Mocs - Ferreiros - PE	22	Ligado	0v	427 metros	-7.5004 -35.2985
24/04/2024 16:53:07	Rodovia PE-082 - Mocs - Timbaúba - PE	40	Ligado	0v	343 metros	-7.4974 -35.2979
24/04/2024 16:53:47	Rodovia PE-082 - Ferreiros - PE	29	Ligado	0v	324 metros	-7.4945 -35.2973
24/04/2024 16:54:27	Rodovia PE-082 - Ferreiros - PE	42	Ligado	0v	343 metros	-7.4915 -35.2967
24/04/2024 16:54:40	Rodovia PE-082 - Ferreiros - PE	53	Ligado	0v	179 metros	-7.4900 -35.2962
24/04/2024 16:54:50	Rodovia PE-082 - Ferreiros - PE	56	Ligado	0v	151 metros	-7.4889 -35.2954
24/04/2024 16:55:07	Rodovia PE-082 - Ferreiros - PE	61	Ligado	0v	299 metros	-7.4871 -35.2934
24/04/2024 16:55:47	Rodovia PE-082 - Ferreiros - PE	67	Ligado	0v	733 metros	-7.4827 -35.2884
24/04/2024 16:56:27	Rodovia PE-082 - Ferreiros - PE	67	Ligado	0v	729 metros	-7.4784 -35.2835
24/04/2024 16:57:07	Rodovia PE-082 - Ferreiros - PE	59	Ligado	0v	745 metros	-7.4740 -35.2784
24/04/2024 16:57:47	Rodovia PE-082 - Ferreiros - PE	24	Ligado	0v	434 metros	-7.4714 -35.2755
24/04/2024 16:58:27	Rodovia PE-082 - Ferreiros - PE	41	Ligado	0v	312 metros	-7.4696 -35.2733
24/04/2024 16:59:07	Rodovia PE-082 - Ferreiros - PE	48	Ligado	0v	540 metros	-7.4666 -35.2694
24/04/2024 16:59:47	Rodovia PE-082 - Ferreiros - PE	58	Ligado	0v	659 metros	-7.4631 -35.2647
24/04/2024 17:00:27	Rodovia PE-082 - Ferreiros - PE	71	Ligado	0v	697 metros	-7.4593 -35.2597
24/04/2024 17:01:07	Rodovia PE-082 - Ferreiros - PE	54	Ligado	0v	691 metros	-7.4555 -35.2547
24/04/2024 17:01:31	Rodovia PE-082 - Ferreiros - PE	48	Ligado	0v	318 metros	-7.4535 -35.2526
24/04/2024 17:01:47	Rodovia PE-082 - Ferreiros - PE	51	Ligado	0v	242 metros	-7.4515 -35.2518
24/04/2024 17:02:27	Rodovia PE-082 - Ferreiros - PE	30	Ligado	0v	367 metros	-7.4484 -35.2506

24/04/2024 17:02:57	Rodovia PE-082 - Ferreiros - PE	27	Ligado	0v	242 metros	-7.4464 -35.2499
24/04/2024 17:03:07	Rodovia PE-082 - Ferreiros - PE	27	Ligado	0v	77 metros	-7.4457 -35.2498
24/04/2024 17:03:47	Ferreiros - PE	0	Ligado	0v	131 metros	-7.4446 -35.2497
24/04/2024 17:04:27	Rodovia PE-082 - Ferreiros - PE	50	Ligado	0v	357 metros	-7.4414 -35.2500
24/04/2024 17:04:48	Rodovia PE-082 - Ferreiros - PE	49	Ligado	0v	293 metros	-7.4388 -35.2504
24/04/2024 17:05:07	Rodovia PE-082 - Ferreiros - PE	50	Ligado	0v	264 metros	-7.4366 -35.2514
24/04/2024 17:05:47	Rodovia PE-082 - Ferreiros - PE	28	Ligado	0v	647 metros	-7.4315 -35.2541
24/04/2024 17:06:27	Rodovia PE-082 - Camutanga - PE	38	Ligado	0v	152 metros	-7.4302 -35.2547
24/04/2024 17:06:45	Rodovia PE-082 - Camutanga - PE	49	Ligado	0v	249 metros	-7.4282 -35.2557
24/04/2024 17:07:07	Rodovia PE-082 - Camutanga - PE	13	Ligado	0v	221 metros	-7.4263 -35.2562
24/04/2024 17:07:45	Rodovia PE-082 - Camutanga - PE	20	Ligado	0v	71 metros	-7.4258 -35.2565
24/04/2024 17:08:27	Rodovia PE-082 - Camutanga - PE	10	Ligado	0v	447 metros	-7.4223 -35.2585
24/04/2024 17:08:41	Rodovia PE-082 - Camutanga - PE	30	Ligado	0v	76 metros	-7.4216 -35.2587
24/04/2024 17:09:07	Rodovia PE-082 - Camutanga - PE	16	Ligado	0v	213 metros	-7.4198 -35.2592
24/04/2024 17:09:31	Rodovia PE-082 - Camutanga - PE	18	Ligado	0v	Parado	-7.4198 -35.2592
24/04/2024 17:09:45	Rodovia PE-082 - Camutanga - PE	37	Ligado	0v	175 metros	-7.4183 -35.2597
24/04/2024 17:10:25	Rodovia PE-082 - Camutanga - PE	14	Ligado	0v	245 metros	-7.4164 -35.2608
24/04/2024 17:11:02	Rodovia Pe Oitenta e Dois - Camutanga - PE	19	Ligado	0v	104 metros	-7.4157 -35.2613
24/04/2024 17:11:12	Rua Santa Cruz - Camutanga - PE	34	Ligado	0v	71 metros	-7.4156 -35.2620
24/04/2024 17:11:24	Rua Santa Cruz - Camutanga - PE	35	Ligado	0v	124 metros	-7.4152 -35.2630
24/04/2024 17:11:47	Rua Santa Cruz - Camutanga - PE	48	Ligado	0v	257 metros	-7.4134 -35.2645
24/04/2024 17:12:27	Rua Santa Cruz - Camutanga - PE	20	Ligado	0v	448 metros	-7.4106 -35.2674

24/04/2024 17:13:07	Rua Santa Cruz - Camutanga - PE	14	Ligado	0v	54 metros	-7.4102 -35.2677
24/04/2024 17:13:47	Rua Santa Cruz - Camutanga - PE	24	Ligado	0v	244 metros	-7.4087 -35.2693
24/04/2024 17:14:02	Rua Santa Cruz - Camutanga - PE	13	Ligado	0v	103 metros	-7.4080 -35.2699
24/04/2024 17:14:27	Rua Santa Cruz - Camutanga - PE	26	Ligado	0v	177 metros	-7.4071 -35.2712
24/04/2024 17:14:56	Rua Santa Cruz - Camutanga - PE	11	Ligado	0v	65 metros	-7.4067 -35.2717
24/04/2024 17:15:07	Rua Santa Cruz - Camutanga - PE	19	Ligado	0v	Parado	-7.4067 -35.2717
24/04/2024 17:15:47	Rua Santa Cruz - Camutanga - PE	0	Ligado	0v	203 metros	-7.4053 -35.2728
24/04/2024 17:16:27	Rua Santa Cruz - Camutanga - PE	21	Ligado	0v	60 metros	-7.4049 -35.2731
24/04/2024 17:16:42	Avenida Pedro de Albuquerque Uchôa - Camutanga - PE	15	Ligado	0v	52 metros	-7.4045 -35.2735
24/04/2024 17:17:07	Avenida Pedro de Albuquerque Uchôa - Camutanga - PE	11	Ligado	0v	106 metros	-7.4050 -35.2743
24/04/2024 17:17:47	Avenida Pedro de Albuquerque Uchôa - Camutanga - PE	0	Ligado	0v	Parado	-7.4050 -35.2743
24/04/2024 17:18:27	Avenida Pedro de Albuquerque Uchôa - Camutanga - PE	15	Ligado	0v	211 metros	-7.4055 -35.2761
24/04/2024 17:19:07	Avenida Moisés Correia - Camutanga - PE	0	Ligado	0v	60 metros	-7.4057 -35.2766
24/04/2024 17:19:47	Avenida Moisés Correia - Camutanga - PE	17	Ligado	0v	154 metros	-7.4069 -35.2760
24/04/2024 17:20:27	Avenida Moisés Correia - Camutanga - PE	0	Ligado	0v	Parado	-7.4069 -35.2760
24/04/2024 17:21:04	Avenida Moisés Correia - Camutanga - PE	12	Ligado	0v	95 metros	-7.4077 -35.2756
24/04/2024 17:21:47	Avenida Moisés Correia - Camutanga - PE	0	Ligado	0v	133 metros	-7.4087 -35.2751
24/04/2024 17:22:27	Avenida Moisés Correia - Camutanga - PE	12	Ligado	0v	55 metros	-7.4086 -35.2746
24/04/2024 17:23:08	Travessa José Batista - Camutanga - PE	0	Ligado	0v	54 metros	-7.4083 -35.2742
24/04/2024 17:23:48	Travessa José Batista - Camutanga - PE	0	Ligado	0v	Parado	-7.4083 -35.2742
24/04/2024 17:24:28	Rua Agamenon Magalhães - Camutanga - PE	0	Ligado	0v	143 metros	-7.4088 -35.2730
24/04/2024 17:24:55	Avenida Doutor Simplício Tavares de Melo - Camutanga - PE	15	Ligado	0v	56 metros	-7.4088 -35.2725

24/04/2024 17:25:08	Avenida Doutor Simplício Tavares de Melo - Camutanga - PE	0	Ligado	0v	Parado	-7.4088 -35.2725
24/04/2024 17:25:26	Avenida Doutor Simplício Tavares de Melo - Camutanga - PE	10	Ligado	0v	Parado	-7.4088 -35.2725
24/04/2024 17:25:48	Avenida Monsenhor Júlio Maria - Camutanga - PE	16	Ligado	0v	117 metros	-7.4078 -35.2729
24/04/2024 17:26:28	Avenida Monsenhor Júlio Maria - Camutanga - PE	11	Ligado	0v	117 metros	-7.4069 -35.2734
24/04/2024 17:27:08	Rua Joaquim Nabuco - Camutanga - PE	0	Ligado	0v	92 metros	-7.4062 -35.2739
24/04/2024 17:27:48	Rua Joaquim Nabuco - Camutanga - PE	17	Ligado	0v	164 metros	-7.4069 -35.2752
24/04/2024 17:28:28	Avenida Moisés Correia - Camutanga - PE	0	Ligado	0v	78 metros	-7.4076 -35.2755
24/04/2024 17:29:08	Avenida Moisés Correia - Camutanga - PE	0	Ligado	0v	Parado	-7.4076 -35.2755
24/04/2024 17:29:48	Avenida Moisés Correia - Camutanga - PE	0	Ligado	0v	Parado	-7.4076 -35.2755
24/04/2024 17:30:28	Avenida Moisés Correia - Camutanga - PE	0	Ligado	0v	Parado	-7.4076 -35.2755
24/04/2024 17:31:08	Avenida Moisés Correia - Camutanga - PE	0	Ligado	0v	Parado	-7.4076 -35.2755
24/04/2024 17:31:48	Avenida Moisés Correia - Camutanga - PE	0	Ligado	0v	Parado	-7.4076 -35.2755
24/04/2024 17:32:28	Avenida Moisés Correia - Camutanga - PE	0	Ligado	0v	Parado	-7.4076 -35.2755
24/04/2024 17:33:08	Avenida Moisés Correia - Camutanga - PE	0	Ligado	0v	Parado	-7.4076 -35.2755
24/04/2024 17:33:48	Avenida Moisés Correia - Camutanga - PE	0	Ligado	0v	Parado	-7.4076 -35.2755
24/04/2024 17:33:59	Avenida Moisés Correia - Camutanga - PE	0	Ligado	0v	Parado	-7.4076 -35.2755
24/04/2024 17:34:01						
24/04/2024 17:38:48	Avenida Moisés Correia - Camutanga - PE	0	Desligado	0v	Parado	-7.4076 -35.2755
24/04/2024 17:43:48	Avenida Moisés Correia - Camutanga - PE	0	Desligado	0v	Parado	-7.4076 -35.2755
24/04/2024 17:48:48	Avenida Moisés Correia - Camutanga - PE	0	Desligado	0v	Parado	-7.4076 -35.2755
24/04/2024 17:53:48	Avenida Moisés Correia - Camutanga - PE	0	Desligado	0v	Parado	-7.4076 -35.2755
24/04/2024 17:58:48	Avenida Moisés Correia - Camutanga - PE	0	Desligado	0v	Parado	-7.4076 -35.2755

24/04/2024 17:59:56	Avenida Moisés Correia - Camutanga - PE	0	Desligado	0v	Parado	-7.4076 -35.2755
24/04/2024 18:00:00						
24/04/2024 18:00:36	Avenida Moisés Correia - Camutanga - PE	0	Ligado	0v	Parado	-7.4076 -35.2755
24/04/2024 18:01:16	Avenida Moisés Correia - Camutanga - PE	0	Ligado	0v	92 metros	-7.4083 -35.2750
24/04/2024 18:01:56	Avenida Moisés Correia - Camutanga - PE	17	Ligado	0v	81 metros	-7.4084 -35.2743
24/04/2024 18:02:10	Avenida Moisés Correia - Camutanga - PE	12	Ligado	0v	Parado	-7.4084 -35.2743
24/04/2024 18:02:21	Avenida Doutor Simplício Tavares de Melo - Camutanga - PE	14	Ligado	0v	66 metros	-7.4087 -35.2738
24/04/2024 18:02:36	Avenida Doutor Simplício Tavares de Melo - Camutanga - PE	0	Ligado	0v	Parado	-7.4087 -35.2738
24/04/2024 18:02:56	Avenida Doutor Simplício Tavares de Melo - Camutanga - PE	18	Ligado	0v	Parado	-7.4087 -35.2738
24/04/2024 18:03:16	Avenida Doutor Simplício Tavares de Melo - Camutanga - PE	11	Ligado	0v	122 metros	-7.4088 -35.2727
24/04/2024 18:03:57	Avenida Doutor Simplício Tavares de Melo - Camutanga - PE	0	Ligado	0v	125 metros	-7.4080 -35.2720
24/04/2024 18:04:30	Avenida Doutor Simplício Tavares de Melo - Camutanga - PE	15	Ligado	0v	113 metros	-7.4071 -35.2715
24/04/2024 18:04:42	Rua Santa Cruz - Camutanga - PE	27	Ligado	0v	68 metros	-7.4073 -35.2709
24/04/2024 18:05:17	Rua Santa Cruz - Camutanga - PE	26	Ligado	0v	240 metros	-7.4087 -35.2693
24/04/2024 18:05:57	Rua Santa Cruz - Camutanga - PE	21	Ligado	0v	247 metros	-7.4103 -35.2677
24/04/2024 18:06:37	Rua Santa Cruz - Camutanga - PE	46	Ligado	0v	333 metros	-7.4124 -35.2656
24/04/2024 18:07:10	Rua Santa Cruz - Camutanga - PE	55	Ligado	0v	447 metros	-7.4153 -35.2628
24/04/2024 18:07:24	Rodovia Pe Oitenta e Dois - Camutanga - PE	37	Ligado	0v	194 metros	-7.4160 -35.2612
24/04/2024 18:07:57	Rodovia PE-082 - Camutanga - PE	18	Ligado	0v	250 metros	-7.4179 -35.2600
24/04/2024 18:08:37	Rodovia PE-082 - Camutanga - PE	25	Ligado	0v	293 metros	-7.4203 -35.2590
24/04/2024 18:09:17	Rodovia PE-082 - Camutanga - PE	37	Ligado	0v	301 metros	-7.4229 -35.2583
24/04/2024 18:09:54	Rodovia PE-082 - Camutanga - PE	22	Ligado	0v	400 metros	-7.4260 -35.2564

24/04/2024 18:10:18	Rodovia PE-082 - Camutanga - PE	11	Ligado	0v	Parado	-7.4260 -35.2564
24/04/2024 18:10:36	Rodovia PE-082 - Camutanga - PE	32	Ligado	0v	142 metros	-7.4271 -35.2559
24/04/2024 18:11:02	Rodovia PE-082 - Camutanga - PE	41	Ligado	0v	272 metros	-7.4294 -35.2551
24/04/2024 18:11:17	Rodovia PE-082 - Ferreiros - PE	49	Ligado	0v	200 metros	-7.4311 -35.2543
24/04/2024 18:11:57	Rodovia PE-082 - Ferreiros - PE	51	Ligado	0v	670 metros	-7.4364 -35.2516
24/04/2024 18:12:21	Rodovia PE-082 - Ferreiros - PE	44	Ligado	0v	325 metros	-7.4391 -35.2503
24/04/2024 18:12:37	Rodovia PE-082 - Ferreiros - PE	44	Ligado	0v	200 metros	-7.4409 -35.2501
24/04/2024 18:13:06	Rodovia PE-082 - Ferreiros - PE	41	Ligado	0v	320 metros	-7.4437 -35.2499
24/04/2024 18:13:17	Rodovia PE-082 - Ferreiros - PE	35	Ligado	0v	123 metros	-7.4448 -35.2498
24/04/2024 18:13:31	Rodovia PE-082 - Ferreiros - PE	37	Ligado	0v	149 metros	-7.4461 -35.2499
24/04/2024 18:13:57	Rodovia PE-082 - Ferreiros - PE	44	Ligado	0v	248 metros	-7.4482 -35.2506
24/04/2024 18:14:37	Rodovia PE-082 - Ferreiros - PE	43	Ligado	0v	389 metros	-7.4515 -35.2518
24/04/2024 18:14:57	Rodovia PE-082 - Ferreiros - PE	46	Ligado	0v	269 metros	-7.4538 -35.2527
24/04/2024 18:15:17	Rodovia PE-082 - Ferreiros - PE	48	Ligado	0v	252 metros	-7.4553 -35.2544
24/04/2024 18:15:57	Rodovia PE-082 - Ferreiros - PE	59	Ligado	0v	575 metros	-7.4584 -35.2585
24/04/2024 18:16:37	Rodovia PE-082 - Ferreiros - PE	48	Ligado	0v	598 metros	-7.4617 -35.2629
24/04/2024 18:17:17	Rodovia PE-082 - Ferreiros - PE	55	Ligado	0v	577 metros	-7.4648 -35.2670
24/04/2024 18:17:57	Rodovia PE-082 - Ferreiros - PE	54	Ligado	0v	622 metros	-7.4682 -35.2715
24/04/2024 18:18:37	Rodovia PE-082 - Ferreiros - PE	10	Ligado	0v	460 metros	-7.4708 -35.2748
24/04/2024 18:19:17	Rodovia PE-082 - Ferreiros - PE	39	Ligado	0v	296 metros	-7.4725 -35.2768
24/04/2024 18:19:57	Rodovia PE-082 - Ferreiros - PE	49	Ligado	0v	552 metros	-7.4758 -35.2805
24/04/2024 18:20:37	Rodovia PE-082 - Ferreiros - PE	48	Ligado	0v	546 metros	-7.4790 -35.2842

24/04/2024 18:22:16	Rodovia PE-082 - Ferreiros - PE	59	Ligado	0v	1,73 km	-7.4894 -35.2958
24/04/2024 18:22:26	Rodovia PE-082 - Ferreiros - PE	65	Ligado	0v	174 metros	-7.4908 -35.2965
24/04/2024 18:22:56	Rodovia PE-082 - Ferreiros - PE	27	Ligado	0v	325 metros	-7.4937 -35.2972
24/04/2024 18:23:36	Rodovia PE-082 - Mocs - Ferreiros - PE	31	Ligado	0v	314 metros	-7.4964 -35.2977
24/04/2024 18:24:16	Rodovia PE-082 - Mocs - Ferreiros - PE	20	Ligado	0v	330 metros	-7.4993 -35.2983
24/04/2024 18:24:28	Rodovia PE-082 - Mocs - Ferreiros - PE	10	Ligado	0v	Parado	-7.4993 -35.2983
24/04/2024 18:24:56	Ferreiros - PE	0	Ligado	0v	100 metros	-7.5002 -35.2983
24/04/2024 18:25:36	Ferreiros - PE	0	Ligado	0v	Parado	-7.5002 -35.2983
24/04/2024 18:26:16	Rodovia PE-082 - Mocs - Ferreiros - PE	0	Ligado	0v	96 metros	-7.4994 -35.2983
24/04/2024 18:26:56	Rodovia PE-082 - Mocs - Ferreiros - PE	0	Ligado	0v	Parado	-7.4994 -35.2983
24/04/2024 18:27:36	Rodovia PE-082 - Mocs - Timbaúba - PE	25	Ligado	0v	300 metros	-7.4967 -35.2977
24/04/2024 18:27:47	Rodovia PE-082 - Mocs - Ferreiros - PE	19	Ligado	0v	81 metros	-7.4960 -35.2976
24/04/2024 18:28:16	Rua Luiz Marinho Falcão - Timbaúba - PE	12	Ligado	0v	117 metros	-7.4956 -35.2986
24/04/2024 18:28:45	Rua Luiz Marinho Falcão - Timbaúba - PE	12	Ligado	0v	84 metros	-7.4955 -35.2994
24/04/2024 18:28:56	Rua Luiz Marinho Falcão - Timbaúba - PE	0	Ligado	0v	Parado	-7.4955 -35.2994
24/04/2024 18:29:21	Rua Luiz Marinho Falcão - Timbaúba - PE	15	Ligado	0v	131 metros	-7.4952 -35.3005
24/04/2024 18:29:36	Rua Luiz Marinho Falcão - Timbaúba - PE	0	Ligado	0v	Parado	-7.4952 -35.3005
24/04/2024 18:30:09	Rua Luiz Marinho Falcão, 5 - Timbaúba - PE	13	Ligado	0v	149 metros	-7.4952 -35.3019
24/04/2024 18:30:56	Rua Luiz Marinho Falcão, 5 - Timbaúba - PE	10	Ligado	0v	Parado	-7.4952 -35.3019
24/04/2024 18:31:36	Rua Luiz Marinho Falcão, 5 - Timbaúba - PE	14	Ligado	0v	169 metros	-7.4953 -35.3034
24/04/2024 18:32:01	Rua Luiz Marinho Falcão - Timbaúba - PE	12	Ligado	0v	126 metros	-7.4957 -35.3045
24/04/2024 18:32:16	Rua Luiz Marinho Falcão - Timbaúba - PE	27	Ligado	0v	76 metros	-7.4960 -35.3051

24/04/2024 18:32:56	Rua Luiz Marinho Falcão - Timbaúba - PE	28	Ligado	0v	270 metros	-7.4977 -35.3068
24/04/2024 18:33:15	Rua Luiz Marinho Falcão - Timbaúba - PE	16	Ligado	0v	89 metros	-7.4982 -35.3074
24/04/2024 18:33:28	Rua Luiz Marinho Falcão - Timbaúba - PE	18	Ligado	0v	61 metros	-7.4985 -35.3079
24/04/2024 18:34:16	Rua Luiz Marinho Falcão - Timbaúba - PE	0	Ligado	0v	236 metros	-7.4995 -35.3098
24/04/2024 18:34:31	Rua Luiz Marinho Falcão - Timbaúba - PE	16	Ligado	0v	56 metros	-7.4998 -35.3102
24/04/2024 18:34:56	Rua Luiz Marinho Falcão - Timbaúba - PE	20	Ligado	0v	128 metros	-7.5005 -35.3110
24/04/2024 18:35:36	Rua Luiz marinho falcão - Timbaúba - PE	17	Ligado	0v	213 metros	-7.5020 -35.3122
24/04/2024 18:36:16	Rua Luiz marinho falcão - Timbaúba - PE	10	Ligado	0v	201 metros	-7.5035 -35.3133
24/04/2024 18:36:32	Rua Luiz marinho falcão - Mocs - Timbaúba - PE	23	Ligado	0v	98 metros	-7.5043 -35.3137
24/04/2024 18:36:44	Rua Luiz marinho falcão - Mocs - Timbaúba - PE	22	Ligado	0v	72 metros	-7.5049 -35.3139
24/04/2024 18:36:56	Rua Luiz marinho falcão - Mocs - Timbaúba - PE	17	Ligado	0v	56 metros	-7.5053 -35.3141
24/04/2024 18:37:11	Rua Luiz marinho falcão - Mocs - Timbaúba - PE	11	Ligado	0v	83 metros	-7.5060 -35.3144
24/04/2024 18:37:23	Rua Conselheiro João Alfredo - Mocs - Timbaúba - PE	24	Ligado	0v	62 metros	-7.5065 -35.3147
24/04/2024 18:37:34	Rua Almirante Barroso - Mocs - Timbaúba - PE	11	Ligado	0v	62 metros	-7.5069 -35.3151
24/04/2024 18:38:04	Rua Almirante Barroso - Mocs - Timbaúba - PE	13	Ligado	0v	118 metros	-7.5074 -35.3160
24/04/2024 18:38:16	Rua Almirante Barroso - Mocs - Timbaúba - PE	18	Ligado	0v	60 metros	-7.5077 -35.3164
24/04/2024 18:38:56	Rua Conselheiro João Alfredo - Mocs - Timbaúba - PE	12	Ligado	0v	197 metros	-7.5088 -35.3178
24/04/2024 18:39:07	Rua Conselheiro João Alfredo - Mocs - Timbaúba - PE	10	Ligado	0v	Parado	-7.5088 -35.3178
24/04/2024 18:39:36	Rua Henrique Dias - Araruna - Timbaúba - PE	15	Ligado	0v	132 metros	-7.5099 -35.3175
24/04/2024 18:39:47	Rua Henrique Dias - Araruna - Timbaúba - PE	11	Ligado	0v	Parado	-7.5099 -35.3175
24/04/2024 18:40:16	Praça João Pessoa - Araruna - Timbaúba - PE	0	Ligado	0v	53 metros	-7.5103 -35.3178
24/04/2024 18:40:56	Praça João Pessoa - Araruna - Timbaúba - PE	0	Ligado	0v	Parado	-7.5103 -35.3178

24/04/2024 18:41:20	Praça João Pessoa - Araruna - Timbaúba - PE	10	Ligado	0v	Parado	-7.5103 -35.3178
24/04/2024 18:41:36	Rua Marechal Dantas Barreto - Araruna - Timbaúba - PE	21	Ligado	0v	81 metros	-7.5110 -35.3180
24/04/2024 18:41:57	Rua Marechal Dantas Barreto - Araruna - Timbaúba - PE	23	Ligado	0v	148 metros	-7.5123 -35.3175
24/04/2024 18:42:17	Rua Marechal Dantas Barreto - Araruna - Timbaúba - PE	24	Ligado	0v	141 metros	-7.5134 -35.3170
24/04/2024 18:42:29	Rua Marechal Dantas Barreto - Araruna - Timbaúba - PE	24	Ligado	0v	62 metros	-7.5139 -35.3167
24/04/2024 18:42:57	Rua Maciel Pinheiro - Mocs - Timbaúba - PE	20	Ligado	0v	201 metros	-7.5143 -35.3150
24/04/2024 18:43:37	Rua Maciel Pinheiro - Mocs - Timbaúba - PE	26	Ligado	0v	257 metros	-7.5145 -35.3127
24/04/2024 18:44:17	Travessa Barão de Lucena - Mocs - Timbaúba - PE	27	Ligado	0v	277 metros	-7.5162 -35.3108
24/04/2024 18:44:27	Rua Doutor Geraldo Ferreira Lima - Mocs - Timbaúba - PE	11	Ligado	0v	63 metros	-7.5167 -35.3105
24/04/2024 18:44:37	Travessa Barão de Lucena - Mocs - Timbaúba - PE	29	Ligado	0v	69 metros	-7.5171 -35.3101
24/04/2024 18:44:57	Travessa Barão de Lucena - Mocs - Timbaúba - PE	17	Ligado	0v	144 metros	-7.5184 -35.3096
24/04/2024 18:45:37	Rua Barão de Lucena - Mocs - Timbaúba - PE	0	Ligado	0v	71 metros	-7.5190 -35.3095
24/04/2024 18:45:51	Rua Barão de Lucena - Mocs - Timbaúba - PE	13	Ligado	0v	Parado	-7.5190 -35.3095
24/04/2024 18:46:17	Travessa Barão de Lucena - Mocs - Timbaúba - PE	0	Ligado	0v	111 metros	-7.5195 -35.3086
24/04/2024 18:46:41	Rua Avelino Rodrigues Vieira - Mocs - Timbaúba - PE	13	Ligado	0v	72 metros	-7.5197 -35.3080
24/04/2024 18:46:51	Rua Avelino Rodrigues Vieira - Mocs - Timbaúba - PE	12	Ligado	0v	Parado	-7.5197 -35.3080
24/04/2024 18:47:18	BR-408 - Mocs - Timbaúba - PE	14	Ligado	0v	85 metros	-7.5205 -35.3079
24/04/2024 18:47:37	BR-408 - Mocs - Timbaúba - PE	50	Ligado	0v	184 metros	-7.5209 -35.3063
24/04/2024 18:48:17	BR-408 - Mocs - Timbaúba - PE	70	Ligado	0v	631 metros	-7.5223 -35.3008
24/04/2024 18:48:28	BR-408 - Mocs - Timbaúba - PE	69	Ligado	0v	214 metros	-7.5226 -35.2988
24/04/2024 18:48:57	BR-408 - Mocs - Timbaúba - PE	67	Ligado	0v	551 metros	-7.5227 -35.2939
24/04/2024 18:49:07	BR-408 - Mocs - Timbaúba - PE	67	Ligado	0v	186 metros	-7.5236 -35.2924

24/04/2024 18:49:36	BR-408 - Mocs - Timbaúba - PE	60	Ligado	0v	543 metros	-7.5276 -35.2897
24/04/2024 18:49:55	BR-408 - Mocs - Timbaúba - PE	61	Ligado	0v	301 metros	-7.5303 -35.2899
24/04/2024 18:50:17	BR-408 - Mocs - Timbaúba - PE	55	Ligado	0v	367 metros	-7.5334 -35.2888
24/04/2024 18:50:35	BR-408 - Mocs - Timbaúba - PE	66	Ligado	0v	291 metros	-7.5358 -35.2877
24/04/2024 18:52:55	BR-408 - Timbaúba - PE	72	Ligado	0v	2,83 km	-7.5470 -35.2647
24/04/2024 18:53:35	BR-408 - Caueiras - Aliança - PE	68	Ligado	0v	757 metros	-7.5499 -35.2585
24/04/2024 18:54:57	BR-408 - Caueiras - Aliança - PE	68	Ligado	0v	1,26 km	-7.5612 -35.2595
24/04/2024 18:55:11	BR-408 - Caueiras - Aliança - PE	68	Ligado	0v	268 metros	-7.5636 -35.2593
24/04/2024 18:55:37	BR-408 - Caueiras - Aliança - PE	78	Ligado	0v	526 metros	-7.5679 -35.2573
24/04/2024 18:55:52	BR-408 - Caueiras - Aliança - PE	72	Ligado	0v	300 metros	-7.5698 -35.2554
24/04/2024 18:56:13	BR-408 - Caueiras - Aliança - PE	60	Ligado	0v	383 metros	-7.5719 -35.2527
24/04/2024 18:56:24	BR-408 - Caueiras - Aliança - PE	69	Ligado	0v	190 metros	-7.5735 -35.2520
24/04/2024 18:56:53	BR-408 - Caueiras - Aliança - PE	70	Ligado	0v	560 metros	-7.5785 -35.2521
24/04/2024 18:57:16	BR-408 - Caueiras - Aliança - PE	72	Ligado	0v	449 metros	-7.5816 -35.2496
24/04/2024 18:57:37	BR-408 - Caueiras - Aliança - PE	70	Ligado	0v	413 metros	-7.5853 -35.2490
24/04/2024 18:58:17	BR-408 - Caueiras - Aliança - PE	44	Ligado	0v	554 metros	-7.5902 -35.2483
24/04/2024 18:58:30	BR-408 - Caueiras - Aliança - PE	55	Ligado	0v	185 metros	-7.5917 -35.2477
24/04/2024 18:58:53	BR-408 - Caueiras - Aliança - PE	57	Ligado	0v	355 metros	-7.5936 -35.2451
24/04/2024 18:59:37	BR-408 - Aliança - PE	68	Ligado	0v	758 metros	-7.5997 -35.2422
24/04/2024 19:00:17	BR-408 - Aliança - PE	69	Ligado	0v	762 metros	-7.6063 -35.2403
24/04/2024 19:00:33	BR-408 - Aliança - PE	74	Ligado	0v	318 metros	-7.6091 -35.2398
24/04/2024 19:00:57	BR-408 - Aliança - PE	78	Ligado	0v	520 metros	-7.6138 -35.2397

24/04/2024 19:01:08	BR-408 - Aliança - PE	69	Ligado	0v	227 metros	-7.6158 -35.2393
24/04/2024 19:01:37	BR-408 - Aliança - PE	67	Ligado	0v	542 metros	-7.6201 -35.2416
24/04/2024 19:01:55	BR-408 - Aliança - PE	68	Ligado	0v	346 metros	-7.6232 -35.2412
24/04/2024 19:02:07	BR-408 - Aliança - PE	64	Ligado	0v	220 metros	-7.6250 -35.2420
24/04/2024 19:02:17	BR-408 - Aliança - PE	66	Ligado	0v	183 metros	-7.6261 -35.2433
24/04/2024 19:02:49	BR-408 - Aliança - PE	63	Ligado	0v	595 metros	-7.6292 -35.2477
24/04/2024 19:03:03	BR-408 - Aliança - PE	67	Ligado	0v	257 metros	-7.6297 -35.2499
24/04/2024 19:03:37	BR-408 - Aliança - PE	70	Ligado	0v	654 metros	-7.6349 -35.2526
24/04/2024 19:04:12	Aliança - PE	70	Ligado	0v	678 metros	-7.6407 -35.2546
24/04/2024 19:04:57	BR-408 - Aliança - PE	67	Ligado	0v	848 metros	-7.6480 -35.2526
24/04/2024 19:05:37	BR-408 - Nazaré da Mata - PE	62	Ligado	0v	751 metros	-7.6544 -35.2503
24/04/2024 19:06:04	BR-408 - Nazaré da Mata - PE	61	Ligado	0v	465 metros	-7.6584 -35.2493
24/04/2024 19:06:17	BR-408 - Nazaré da Mata - PE	70	Ligado	0v	235 metros	-7.6604 -35.2501
24/04/2024 19:06:29	BR-408 - Nazaré da Mata - PE	66	Ligado	0v	223 metros	-7.6624 -35.2500
24/04/2024 19:06:57	BR-408 - Nazaré da Mata - PE	70	Ligado	0v	521 metros	-7.6659 -35.2469
24/04/2024 19:07:10	BR-408 - Nazaré da Mata - PE	68	Ligado	0v	250 metros	-7.6681 -35.2464
24/04/2024 19:07:37	BR-408 - Nazaré da Mata - PE	69	Ligado	0v	521 metros	-7.6721 -35.2488
24/04/2024 19:09:15	BR-408 - Nazaré da Mata - PE	68	Ligado	0v	1,55 km	-7.6860 -35.2482
24/04/2024 19:10:15	BR-408 - Nazaré da Mata - PE	69	Ligado	0v	1,25 km	-7.6972 -35.2472
24/04/2024 19:12:21	BR-408 - Nazaré da Mata - PE	82	Ligado	0v	2,31 km	-7.7156 -35.2376
24/04/2024 19:12:34	BR-408 - Nazaré da Mata - PE	85	Ligado	0v	311 metros	-7.7183 -35.2382
24/04/2024 19:12:51	BR-408 - Nazaré da Mata - PE	62	Ligado	0v	332 metros	-7.7212 -35.2389

24/04/2024 19:13:05	BR-408 - Nazaré da Mata - PE	62	Ligado	0v	237 metros	-7.7233 -35.2393
24/04/2024 19:13:17	BR-408 - Nazaré da Mata - PE	68	Ligado	0v	220 metros	-7.7250 -35.2403
24/04/2024 19:13:52	Rodovia BR-408 - Juá - Nazaré da Mata - PE	76	Ligado	0v	678 metros	-7.7307 -35.2381
24/04/2024 19:14:09	Rodovia BR-408 - Juá - Nazaré da Mata - PE	77	Ligado	0v	363 metros	-7.7333 -35.2361
24/04/2024 19:14:34	Rodovia BR-408 - Juá - Nazaré da Mata - PE	64	Ligado	0v	533 metros	-7.7379 -35.2348
24/04/2024 19:14:50	Rodovia BR-408 - Juá - Nazaré da Mata - PE	68	Ligado	0v	295 metros	-7.7405 -35.2342
24/04/2024 19:15:14	Rodovia BR-408 - Juá - Nazaré da Mata - PE	0	Ligado	0v	295 metros	-7.7431 -35.2343
24/04/2024 19:15:44	Rodovia BR-408 - Juá - Nazaré da Mata - PE	13	Ligado	0v	Parado	-7.7431 -35.2343
24/04/2024 19:15:55	Rua Nunes Machado - Juá - Nazaré da Mata - PE	31	Ligado	0v	77 metros	-7.7432 -35.2336
24/04/2024 19:16:16	Rua Nunes Machado - Juá - Nazaré da Mata - PE	17	Ligado	0v	124 metros	-7.7433 -35.2325
24/04/2024 19:16:35	Rua Doutor Florentino dos Santos - Juá - Nazaré da Mata - PE	26	Ligado	0v	107 metros	-7.7438 -35.2317
24/04/2024 19:16:57	Rua Doutor Florentino dos Santos - Juá - Nazaré da Mata - PE	16	Ligado	0v	71 metros	-7.7439 -35.2311
24/04/2024 19:17:11	Rua Coelho Neto - Juá - Nazaré da Mata - PE	21	Ligado	0v	68 metros	-7.7439 -35.2304
24/04/2024 19:17:50	Rua Ermirio Coutinho - Sertãozinho - Nazaré da Mata - PE	11	Ligado	0v	199 metros	-7.7433 -35.2287
24/04/2024 19:18:35	Rua Ermirio Coutinho - Sertãozinho - Nazaré da Mata - PE	0	Ligado	0v	Parado	-7.7433 -35.2287
24/04/2024 19:18:48	Rua Ermirio Coutinho, 3-1 - Juá - Nazaré da Mata - PE	24	Ligado	0v	74 metros	-7.7436 -35.2281
24/04/2024 19:18:59	Rua Ermirio Coutinho - Sertãozinho - Nazaré da Mata - PE	21	Ligado	0v	74 metros	-7.7442 -35.2279
24/04/2024 19:19:13	Avenida Coronel Luís Inácio - Alto da Boa Vista - Nazaré da Mata - PE	18	Ligado	0v	81 metros	-7.7449 -35.2280
24/04/2024 19:19:35	Avenida Coronel Luís Inácio - Alto da Boa Vista - Nazaré da Mata - PE	10	Ligado	0v	127 metros	-7.7460 -35.2277
24/04/2024 19:19:55	Avenida Coronel Luís Inácio - Alto da Boa Vista - Nazaré da Mata - PE	11	Ligado	0v	Parado	-7.7460 -35.2277
24/04/2024 19:20:35	Rua Conselheiro João Brasil - Juá - Nazaré da Mata - PE	22	Ligado	0v	218 metros	-7.7468 -35.2259
24/04/2024 19:21:15	Rua Amaro Maltez de Farias - Alto da Boa Vista - Nazaré da Mata - PE	12	Ligado	0v	203 metros	-7.7475 -35.2242

24/04/2024 19:21:32	Rua Amaro Maltez de Farias - Alto da Boa Vista - Nazaré da Mata - PE	14	Ligado	0v	70 metros	-7.7477 -35.2236
24/04/2024 19:21:55	Rua Amaro Maltez de Farias - Alto da Boa Vista - Nazaré da Mata - PE	0	Ligado	0v	Parado	-7.7477 -35.2236
24/04/2024 19:22:35	Rua Amaro Maltez de Farias - Alto da Boa Vista - Nazaré da Mata - PE	0	Ligado	0v	Parado	-7.7477 -35.2236
24/04/2024 19:23:15	Rua Amaro Maltez de Farias - Alto da Boa Vista - Nazaré da Mata - PE	0	Ligado	0v	Parado	-7.7477 -35.2236
24/04/2024 19:23:55	Rua Amaro Maltez de Farias - Alto da Boa Vista - Nazaré da Mata - PE	0	Ligado	0v	Parado	-7.7477 -35.2236
24/04/2024 19:24:35	Rua Amaro Maltez de Farias - Alto da Boa Vista - Nazaré da Mata - PE	0	Ligado	0v	Parado	-7.7477 -35.2236
24/04/2024 19:25:15	Rua Amaro Maltez de Farias - Alto da Boa Vista - Nazaré da Mata - PE	0	Ligado	0v	Parado	-7.7477 -35.2236
24/04/2024 19:25:55	Rua Amaro Maltez de Farias - Alto da Boa Vista - Nazaré da Mata - PE	0	Ligado	0v	Parado	-7.7477 -35.2236
24/04/2024 19:26:35	Rua Amaro Maltez de Farias - Alto da Boa Vista - Nazaré da Mata - PE	0	Ligado	0v	Parado	-7.7477 -35.2236
24/04/2024 19:27:15	Rua Amaro Maltez de Farias - Alto da Boa Vista - Nazaré da Mata - PE	0	Ligado	0v	Parado	-7.7477 -35.2236
24/04/2024 19:27:55	Rua Amaro Maltez de Farias - Alto da Boa Vista - Nazaré da Mata - PE	0	Ligado	0v	Parado	-7.7477 -35.2236
24/04/2024 19:28:35	Rua Amaro Maltez de Farias - Alto da Boa Vista - Nazaré da Mata - PE	0	Ligado	0v	Parado	-7.7477 -35.2236
24/04/2024 19:29:15	Rua Amaro Maltez de Farias - Alto da Boa Vista - Nazaré da Mata - PE	0	Ligado	0v	Parado	-7.7477 -35.2236
24/04/2024 19:29:35	Rua Amaro Maltez de Farias - Alto da Boa Vista - Nazaré da Mata - PE	0	Ligado	0v	Parado	-7.7477 -35.2236
24/04/2024 19:29:37						
24/04/2024 19:34:15	Rua Amaro Maltez de Farias - Alto da Boa Vista - Nazaré da Mata - PE	0	Desligado	0v	Parado	-7.7477 -35.2236
24/04/2024 19:39:15	Rua Amaro Maltez de Farias - Alto da Boa Vista - Nazaré da Mata - PE	0	Desligado	0v	Parado	-7.7477 -35.2236
24/04/2024 19:44:15	Rua Amaro Maltez de Farias - Alto da Boa Vista - Nazaré da Mata - PE	0	Desligado	0v	Parado	-7.7477 -35.2236
24/04/2024 19:49:15	Rua Amaro Maltez de Farias - Alto da Boa Vista - Nazaré da Mata - PE	0	Desligado	0v	Parado	-7.7477 -35.2236
24/04/2024 19:54:15	Rua Amaro Maltez de Farias - Alto da Boa Vista - Nazaré da Mata - PE	0	Desligado	0v	Parado	-7.7477 -35.2236
24/04/2024 19:59:15	Rua Amaro Maltez de Farias - Alto da Boa Vista - Nazaré da Mata - PE	0	Desligado	0v	Parado	-7.7477 -35.2236
24/04/2024 20:04:15	Rua Amaro Maltez de Farias - Alto da Boa Vista - Nazaré da Mata - PE	0	Desligado	0v	Parado	-7.7477 -35.2236

24/04/2024 21:36:39	Rua Amaro Maltez de Farias - Alto da Boa Vista - Nazaré da Mata - PE	0	Ligado	0v	Parado	-7.7477 -35.2236
24/04/2024 21:37:19	Rua Amaro Maltez de Farias - Alto da Boa Vista - Nazaré da Mata - PE	0	Ligado	0v	Parado	-7.7477 -35.2236
24/04/2024 21:37:59	Rua Amaro Maltez de Farias - Alto da Boa Vista - Nazaré da Mata - PE	0	Ligado	0v	Parado	-7.7477 -35.2236
24/04/2024 21:38:39	Rua Amaro Maltez de Farias - Alto da Boa Vista - Nazaré da Mata - PE	0	Ligado	0v	Parado	-7.7477 -35.2236
24/04/2024 21:39:19	Rua Amaro Maltez de Farias - Alto da Boa Vista - Nazaré da Mata - PE	0	Ligado	0v	Parado	-7.7477 -35.2236
24/04/2024 21:39:50	Rua Amaro Maltez de Farias - Alto da Boa Vista - Nazaré da Mata - PE	12	Ligado	0v	62 metros	-7.7475 -35.2241
24/04/2024 21:40:39	Rua Conselheiro João Brasil - Juá - Nazaré da Mata - PE	10	Ligado	0v	156 metros	-7.7470 -35.2254
24/04/2024 21:41:00	Rua Conselheiro João Brasil - Juá - Nazaré da Mata - PE	11	Ligado	0v	72 metros	-7.7467 -35.2260
24/04/2024 21:41:19	Rua Conselheiro João Brasil - Juá - Nazaré da Mata - PE	12	Ligado	0v	54 metros	-7.7466 -35.2265
24/04/2024 21:41:59	Rua Conselheiro João Brasil - Juá - Nazaré da Mata - PE	0	Ligado	0v	99 metros	-7.7463 -35.2273
24/04/2024 21:42:39	Rua Conselheiro João Brasil - Juá - Nazaré da Mata - PE	0	Ligado	0v	Parado	-7.7463 -35.2273
24/04/2024 21:43:19	Avenida Coronel Luís Inácio - Alto da Boa Vista - Nazaré da Mata - PE	20	Ligado	0v	136 metros	-7.7452 -35.2279
24/04/2024 21:43:30	Avenida Coronel Luís Inácio - Alto da Boa Vista - Nazaré da Mata - PE	16	Ligado	0v	57 metros	-7.7447 -35.2280
24/04/2024 21:43:59	Rua Marechal Dantas Barreto - Sertãozinho - Nazaré da Mata - PE	0	Ligado	0v	141 metros	-7.7435 -35.2275
24/04/2024 21:44:34	Rua Dom Moura - Sertãozinho - Nazaré da Mata - PE	16	Ligado	0v	170 metros	-7.7423 -35.2266
24/04/2024 21:45:11	Rua Bom Jesus - Sertãozinho - Nazaré da Mata - PE	11	Ligado	0v	88 metros	-7.7415 -35.2263
24/04/2024 21:45:59	Rua Bom Jesus - Sertãozinho - Nazaré da Mata - PE	11	Ligado	0v	211 metros	-7.7426 -35.2279
24/04/2024 21:46:39	Praça Carlos Gomes - Sertãozinho - Nazaré da Mata - PE	0	Ligado	0v	56 metros	-7.7424 -35.2283
24/04/2024 21:47:19	Praça Carlos Gomes - Sertãozinho - Nazaré da Mata - PE	0	Ligado	0v	Parado	-7.7424 -35.2283
24/04/2024 21:47:59	Rua Doutor Florentino dos Santos - Juá - Nazaré da Mata - PE	0	Ligado	0v	56 metros	-7.7427 -35.2287
24/04/2024 21:48:39	Rua Doutor Florentino dos Santos - Juá - Nazaré da Mata - PE	0	Ligado	0v	Parado	-7.7427 -35.2287
24/04/2024 21:49:19	Rua Doutor Florentino dos Santos - Juá - Nazaré da Mata - PE	0	Ligado	0v	Parado	-7.7427 -35.2287

24/04/2024 21:49:59	Travessa Dom Carlos Coelho - Juá - Nazaré da Mata - PE	0	Ligado	0v	57 metros	-7.7429 -35.2291
24/04/2024 21:50:39	Travessa Dom Carlos Coelho - Juá - Nazaré da Mata - PE	0	Ligado	0v	Parado	-7.7429 -35.2291
24/04/2024 21:51:07	Rua Doutor Florentino dos Santos - Juá - Nazaré da Mata - PE	15	Ligado	0v	97 metros	-7.7432 -35.2299
24/04/2024 21:51:19	Rua Doutor Florentino dos Santos - Juá - Nazaré da Mata - PE	17	Ligado	0v	Parado	-7.7432 -35.2299
24/04/2024 21:51:33	Rua Doutor Florentino dos Santos - Juá - Nazaré da Mata - PE	14	Ligado	0v	107 metros	-7.7434 -35.2309
24/04/2024 21:51:51	Rua Doutor Florentino dos Santos - Juá - Nazaré da Mata - PE	23	Ligado	0v	88 metros	-7.7437 -35.2316
24/04/2024 21:52:12	Rua Nunes Machado - Juá - Nazaré da Mata - PE	17	Ligado	0v	116 metros	-7.7432 -35.2326
24/04/2024 21:52:39	Rua Nunes Machado - Juá - Nazaré da Mata - PE	14	Ligado	0v	57 metros	-7.7433 -35.2331
24/04/2024 21:52:57	Juá - Nazaré da Mata - PE	15	Ligado	0v	96 metros	-7.7432 -35.2340
24/04/2024 21:53:10	Juá - Nazaré da Mata - PE	17	Ligado	0v	53 metros	-7.7427 -35.2340
24/04/2024 21:53:49	Rodovia BR-408 - Juá - Nazaré da Mata - PE	59	Ligado	0v	449 metros	-7.7387 -35.2345
24/04/2024 21:53:59	Rodovia BR-408 - Juá - Nazaré da Mata - PE	73	Ligado	0v	186 metros	-7.7371 -35.2351
24/04/2024 21:54:28	Rodovia BR-408 - Juá - Nazaré da Mata - PE	60	Ligado	0v	545 metros	-7.7324 -35.2365
24/04/2024 21:54:39	Rodovia BR-408 - Juá - Nazaré da Mata - PE	57	Ligado	0v	179 metros	-7.7313 -35.2376
24/04/2024 21:55:18	BR-408 - Nazaré da Mata - PE	67	Ligado	0v	614 metros	-7.7264 -35.2402
24/04/2024 21:55:32	BR-408 - Nazaré da Mata - PE	69	Ligado	0v	265 metros	-7.7241 -35.2399
24/04/2024 21:55:46	BR-408 - Nazaré da Mata - PE	70	Ligado	0v	268 metros	-7.7219 -35.2389
24/04/2024 21:55:59	BR-408 - Nazaré da Mata - PE	78	Ligado	0v	270 metros	-7.7195 -35.2386
24/04/2024 21:56:22	BR-408 - Nazaré da Mata - PE	61	Ligado	0v	456 metros	-7.7155 -35.2376
24/04/2024 21:56:40	BR-408 - Nazaré da Mata - PE	63	Ligado	0v	310 metros	-7.7129 -35.2385
24/04/2024 21:57:14	BR-408 - Nazaré da Mata - PE	53	Ligado	0v	550 metros	-7.7083 -35.2403
24/04/2024 21:57:53	BR-408 - Nazaré da Mata - PE	82	Ligado	0v	742 metros	-7.7036 -35.2451

24/04/2024 21:58:40	BR-408 - Nazaré da Mata - PE	70	Ligado	0v	1,03 km	-7.6948 -35.2479
24/04/2024 21:59:06	BR-408 - Nazaré da Mata - PE	57	Ligado	0v	207 metros	-7.6908 -35.2491
24/04/2024 21:59:20	BR-408 - Nazaré da Mata - PE	48	Ligado	0v	212 metros	-7.6890 -35.2497
24/04/2024 21:59:30	BR-408 - Nazaré da Mata - PE	39	Ligado	0v	127 metros	-7.6879 -35.2496
24/04/2024 21:59:52	BR-408 - Nazaré da Mata - PE	42	Ligado	0v	259 metros	-7.6860 -35.2482
24/04/2024 22:00:05	BR-408 - Nazaré da Mata - PE	49	Ligado	0v	409 metros	-7.6846 -35.2479
24/04/2024 22:00:16	BR-408 - Nazaré da Mata - PE	58	Ligado	0v	161 metros	-7.6833 -35.2485
24/04/2024 22:00:40	BR-408 - Nazaré da Mata - PE	72	Ligado	0v	454 metros	-7.6802 -35.2512
24/04/2024 22:00:51	BR-408 - Nazaré da Mata - PE	77	Ligado	0v	229 metros	-7.6783 -35.2520
24/04/2024 22:01:02	BR-408 - Nazaré da Mata - PE	78	Ligado	0v	240 metros	-7.6762 -35.2517
24/04/2024 22:02:38	BR-408 - Nazaré da Mata - PE	71	Ligado	0v	1,55 km	-7.6624 -35.2500
24/04/2024 22:02:50	BR-408 - Nazaré da Mata - PE	70	Ligado	0v	235 metros	-7.6603 -35.2501
24/04/2024 22:04:07	BR-408 - Aliança - PE	73	Ligado	0v	1,51 km	-7.6470 -35.2530
24/04/2024 22:04:38	BR-408 - Aliança - PE	73	Ligado	0v	607 metros	-7.6418 -35.2546
24/04/2024 22:04:54	BR-408 - Aliança - PE	69	Ligado	0v	316 metros	-7.6390 -35.2540
24/04/2024 22:05:05	BR-408 - Aliança - PE	67	Ligado	0v	214 metros	-7.6372 -35.2533
24/04/2024 22:05:20	BR-408 - Aliança - PE	69	Ligado	0v	289 metros	-7.6347 -35.2525
24/04/2024 22:05:51	BR-408 - Aliança - PE	64	Ligado	0v	586 metros	-7.6299 -35.2503
24/04/2024 22:06:07	BR-408 - Aliança - PE	67	Ligado	0v	298 metros	-7.6291 -35.2477
24/04/2024 22:06:47	BR-408 - Aliança - PE	67	Ligado	0v	750 metros	-7.6252 -35.2422
24/04/2024 22:06:59	BR-408 - Aliança - PE	71	Ligado	0v	231 metros	-7.6233 -35.2412
24/04/2024 22:07:19	BR-408 - Aliança - PE	67	Ligado	0v	380 metros	-7.6200 -35.2416

24/04/2024 22:07:47	BR-408 - Aliança - PE	67	Ligado	0v	536 metros	-7.6157 -35.2392
24/04/2024 22:08:07	BR-408 - Aliança - PE	59	Ligado	0v	368 metros	-7.6125 -35.2398
24/04/2024 22:08:22	BR-408 - Aliança - PE	46	Ligado	0v	225 metros	-7.6105 -35.2397
24/04/2024 22:08:32	BR-408 - Aliança - PE	44	Ligado	0v	127 metros	-7.6093 -35.2397
24/04/2024 22:08:47	BR-408 - Aliança - PE	50	Ligado	0v	193 metros	-7.6076 -35.2400
24/04/2024 22:09:27	BR-408 - Aliança - PE	67	Ligado	0v	685 metros	-7.6016 -35.2413
24/04/2024 22:10:07	BR-408 - Caueiras - Aliança - PE	78	Ligado	0v	795 metros	-7.5951 -35.2442
24/04/2024 22:10:20	BR-408 - Caueiras - Aliança - PE	73	Ligado	0v	274 metros	-7.5930 -35.2456
24/04/2024 22:10:34	BR-408 - Caueiras - Aliança - PE	73	Ligado	0v	288 metros	-7.5916 -35.2477
24/04/2024 22:10:44	BR-408 - Caueiras - Aliança - PE	53	Ligado	0v	184 metros	-7.5900 -35.2483
24/04/2024 22:11:27	BR-408 - Caueiras - Aliança - PE	58	Ligado	0v	523 metros	-7.5854 -35.2490
24/04/2024 22:11:54	BR-408 - Caueiras - Aliança - PE	60	Ligado	0v	457 metros	-7.5813 -35.2496
24/04/2024 22:12:07	BR-408 - Caueiras - Aliança - PE	48	Ligado	0v	200 metros	-7.5800 -35.2508
24/04/2024 22:12:21	BR-408 - Caueiras - Aliança - PE	58	Ligado	0v	206 metros	-7.5786 -35.2521
24/04/2024 22:12:34	BR-408 - Caueiras - Aliança - PE	58	Ligado	0v	210 metros	-7.5768 -35.2523
24/04/2024 22:12:47	BR-408 - Caueiras - Aliança - PE	63	Ligado	0v	221 metros	-7.5748 -35.2521
24/04/2024 22:12:57	BR-408 - Caueiras - Aliança - PE	68	Ligado	0v	174 metros	-7.5732 -35.2520
24/04/2024 22:13:07	BR-408 - Caueiras - Aliança - PE	66	Ligado	0v	177 metros	-7.5718 -35.2527
24/04/2024 22:13:27	BR-408 - Caueiras - Aliança - PE	72	Ligado	0v	407 metros	-7.5696 -35.2556
24/04/2024 22:13:48	BR-408 - Caueiras - Aliança - PE	63	Ligado	0v	395 metros	-7.5668 -35.2579
24/04/2024 22:14:07	BR-408 - Caueiras - Aliança - PE	61	Ligado	0v	325 metros	-7.5642 -35.2591
24/04/2024 22:14:22	BR-408 - Caueiras - Aliança - PE	69	Ligado	0v	286 metros	-7.5616 -35.2595

24/04/2024 22:14:47	BR-408 - Caueiras - Aliança - PE	71	Ligado	0v	491 metros	-7.5576 -35.2578
24/04/2024 22:15:19	BR-408 - Caueiras - Aliança - PE	71	Ligado	0v	626 metros	-7.5525 -35.2554
24/04/2024 22:15:30	BR-408 - Caueiras - Aliança - PE	57	Ligado	0v	188 metros	-7.5509 -35.2559
24/04/2024 22:16:07	BR-408 - Caueiras - Aliança - PE	63	Ligado	0v	684 metros	-7.5486 -35.2616
24/04/2024 22:16:47	Timbaúba - PE	63	Ligado	0v	732 metros	-7.5455 -35.2675
24/04/2024 22:23:09	Rodovia PE-082 - Mocs - Timbaúba - PE	15	Ligado	0v	5,22 km	-7.5155 -35.3039
24/04/2024 22:23:49	Rodovia PE-082 - Mocs - Timbaúba - PE	29	Ligado	0v	381 metros	-7.5122 -35.3029
24/04/2024 22:24:29	Rodovia PE-082 - Mocs - Timbaúba - PE	61	Ligado	0v	450 metros	-7.5085 -35.3015
24/04/2024 22:25:09	Rodovia PE-082 - Mocs - Timbaúba - PE	51	Ligado	0v	600 metros	-7.5036 -35.2992
24/04/2024 22:25:49	Rodovia PE-082 - Mocs - Ferreiros - PE	14	Ligado	0v	401 metros	-7.5001 -35.2985
24/04/2024 22:26:29	Rodovia PE-082 - Mocs - Ferreiros - PE	0	Ligado	0v	70 metros	-7.4995 -35.2983
24/04/2024 22:27:09	Rodovia PE-082 - Mocs - Ferreiros - PE	0	Ligado	0v	Parado	-7.4995 -35.2983
24/04/2024 22:27:49	Rodovia PE-082 - Mocs - Ferreiros - PE	0	Ligado	0v	Parado	-7.4995 -35.2983
24/04/2024 22:28:29	Rodovia PE-082 - Mocs - Ferreiros - PE	0	Ligado	0v	Parado	-7.4995 -35.2983
24/04/2024 22:28:54	Rodovia PE-082 - Mocs - Ferreiros - PE	12	Ligado	0v	Parado	-7.4995 -35.2983
24/04/2024 22:29:09	Rodovia PE-082 - Mocs - Ferreiros - PE	36	Ligado	0v	138 metros	-7.4983 -35.2981
24/04/2024 22:29:49	Rodovia PE-082 - Mocs - Ferreiros - PE	22	Ligado	0v	385 metros	-7.4949 -35.2974
24/04/2024 22:30:29	Rodovia PE-082 - Ferreiros - PE	44	Ligado	0v	356 metros	-7.4917 -35.2968
24/04/2024 22:30:45	Rodovia PE-082 - Ferreiros - PE	58	Ligado	0v	236 metros	-7.4897 -35.2961
24/04/2024 22:31:09	Rodovia PE-082 - Ferreiros - PE	69	Ligado	0v	442 metros	-7.4869 -35.2933
24/04/2024 22:31:49	Rodovia PE-082 - Ferreiros - PE	70	Ligado	0v	772 metros	-7.4823 -35.2881
24/04/2024 22:32:29	Rodovia PE-082 - Ferreiros - PE	75	Ligado	0v	774 metros	-7.4777 -35.2828

24/04/2024 22:33:09	Rodovia PE-082 - Ferreiros - PE	59	Ligado	0v	736 metros	-7.4733 -35.2778
24/04/2024 22:33:49	Rodovia PE-082 - Ferreiros - PE	28	Ligado	0v	416 metros	-7.4709 -35.2750
24/04/2024 22:34:29	Rodovia PE-082 - Ferreiros - PE	48	Ligado	0v	398 metros	-7.4687 -35.2722
24/04/2024 22:35:09	Rodovia PE-082 - Ferreiros - PE	65	Ligado	0v	636 metros	-7.4652 -35.2676
24/04/2024 22:35:49	Rodovia PE-082 - Ferreiros - PE	63	Ligado	0v	695 metros	-7.4614 -35.2626
24/04/2024 22:36:29	Ferreiros - PE	61	Ligado	0v	697 metros	-7.4576 -35.2576
24/04/2024 22:37:09	Rodovia PE-082 - Ferreiros - PE	52	Ligado	0v	596 metros	-7.4544 -35.2533
24/04/2024 22:37:23	Rodovia PE-082 - Ferreiros - PE	59	Ligado	0v	215 metros	-7.4527 -35.2523
24/04/2024 22:37:49	Rodovia PE-082 - Ferreiros - PE	48	Ligado	0v	363 metros	-7.4497 -35.2512
24/04/2024 22:38:19	Rodovia PE-082 - Ferreiros - PE	20	Ligado	0v	254 metros	-7.4475 -35.2504
24/04/2024 22:38:29	Rodovia PE-082 - Ferreiros - PE	0	Ligado	0v	Parado	-7.4475 -35.2504
24/04/2024 22:39:09	Rodovia PE-082 - Ferreiros - PE	22	Ligado	0v	94 metros	-7.4467 -35.2501
24/04/2024 22:39:22	Rodovia PE-082 - Ferreiros - PE	36	Ligado	0v	108 metros	-7.4458 -35.2499
24/04/2024 22:39:49	Rodovia PE-082 - Ferreiros - PE	53	Ligado	0v	341 metros	-7.4427 -35.2500
24/04/2024 22:40:18	Rodovia PE-082 - Ferreiros - PE	55	Ligado	0v	437 metros	-7.4388 -35.2504
24/04/2024 22:40:29	Rodovia PE-082 - Ferreiros - PE	51	Ligado	0v	155 metros	-7.4376 -35.2510
24/04/2024 22:41:09	Rodovia PE-082 - Ferreiros - PE	62	Ligado	0v	692 metros	-7.4320 -35.2538
24/04/2024 22:41:49	Rodovia PE-082 - Camutanga - PE	35	Ligado	0v	642 metros	-7.4267 -35.2561
24/04/2024 22:42:29	Rodovia PE-082 - Camutanga - PE	24	Ligado	0v	135 metros	-7.4256 -35.2566
24/04/2024 22:42:57	Rodovia PE-082 - Camutanga - PE	51	Ligado	0v	360 metros	-7.4229 -35.2583
24/04/2024 22:43:09	Rodovia PE-082 - Camutanga - PE	21	Ligado	0v	107 metros	-7.4220 -35.2586
24/04/2024 22:43:49	Rodovia PE-082 - Camutanga - PE	41	Ligado	0v	341 metros	-7.4190 -35.2594

24/04/2024 22:44:29	Rodovia PE-082 - Camutanga - PE	13	Ligado	0v	330 metros	-7.4164 -35.2608
24/04/2024 22:44:43	Rodovia Pe Oitenta e Dois - Camutanga - PE	24	Ligado	0v	103 metros	-7.4156 -35.2613
24/04/2024 22:45:02	Rua Santa Cruz - Camutanga - PE	44	Ligado	0v	182 metros	-7.4152 -35.2629
24/04/2024 22:45:49	Rua Santa Cruz - Camutanga - PE	35	Ligado	0v	654 metros	-7.4109 -35.2670
24/04/2024 22:46:29	Rua Santa Cruz - Camutanga - PE	14	Ligado	0v	116 metros	-7.4102 -35.2677
24/04/2024 22:47:09	Rua Santa Cruz - Camutanga - PE	24	Ligado	0v	266 metros	-7.4085 -35.2694
24/04/2024 22:47:49	Camutanga - PE	0	Ligado	0v	289 metros	-7.4068 -35.2714
24/04/2024 22:48:29	Camutanga - PE	0	Ligado	0v	Parado	-7.4068 -35.2714
24/04/2024 22:48:56	Camutanga - PE	17	Ligado	0v	Parado	-7.4068 -35.2714
24/04/2024 22:49:09	Rua Santa Cruz - Camutanga - PE	14	Ligado	0v	96 metros	-7.4062 -35.2720
24/04/2024 22:49:49	Rua Santa Cruz - Camutanga - PE	0	Ligado	0v	140 metros	-7.4053 -35.2728
24/04/2024 22:50:05	Rua Santa Cruz - Camutanga - PE	10	Ligado	0v	Parado	-7.4053 -35.2728
24/04/2024 22:50:29	Rua Santa Cruz - Camutanga - PE	0	Ligado	0v	74 metros	-7.4047 -35.2732
24/04/2024 22:51:09	Rua Santa Cruz - Camutanga - PE	14	Ligado	0v	87 metros	-7.4041 -35.2737
24/04/2024 22:51:20	Rua Santa Cruz - Camutanga - PE	18	Ligado	0v	Parado	-7.4041 -35.2737
24/04/2024 22:51:39	Rua Santa Cruz - Itambé - PE	17	Ligado	0v	145 metros	-7.4028 -35.2734
24/04/2024 22:51:49	Rua Santa Cruz - Itambé - PE	0	Ligado	0v	Parado	-7.4028 -35.2734
24/04/2024 22:52:05	Rua Santa Cruz - Itambé - PE	11	Ligado	0v	Parado	-7.4028 -35.2734
24/04/2024 22:52:29	Rua Santa Cruz - Itambé - PE	13	Ligado	0v	126 metros	-7.4019 -35.2740
24/04/2024 22:52:55	Rua Santa Cruz - Itambé - PE	18	Ligado	0v	115 metros	-7.4011 -35.2746
24/04/2024 22:53:09	Rua Santa Cruz - Itambé - PE	19	Ligado	0v	74 metros	-7.4005 -35.2750
24/04/2024 22:53:49	Rua Santa Cruz - Itambé - PE	0	Ligado	0v	195 metros	-7.3989 -35.2758

24/04/2024 22:54:29	Rua Santa Cruz - Itambé - PE	0	Ligado	0v	Parado	-7.3989 -35.2758
24/04/2024 22:54:51	Rua Santa Cruz - Itambé - PE	12	Ligado	0v	Parado	-7.3989 -35.2758
24/04/2024 22:55:09	Rua Santa Cruz - Itambé - PE	11	Ligado	0v	70 metros	-7.3995 -35.2755
24/04/2024 22:55:49	Rua Santa Cruz - Itambé - PE	18	Ligado	0v	196 metros	-7.4010 -35.2746
24/04/2024 22:56:29	Rua Santa Cruz - Itambé - PE	18	Ligado	0v	179 metros	-7.4023 -35.2736
24/04/2024 22:56:41	Rua Santa Cruz - Itambé - PE	22	Ligado	0v	62 metros	-7.4028 -35.2734
24/04/2024 22:57:00	Rua Santa Cruz - Camutanga - PE	27	Ligado	0v	134 metros	-7.4039 -35.2738
24/04/2024 22:57:13	Rua Santa Cruz - Camutanga - PE	14	Ligado	0v	59 metros	-7.4044 -35.2735
24/04/2024 22:57:43	Avenida Pedro de Albuquerque Uchôa - Camutanga - PE	22	Ligado	0v	138 metros	-7.4051 -35.2745
24/04/2024 22:58:29	Rua Feliciano Cavalcanti - Camutanga - PE	0	Ligado	0v	244 metros	-7.4056 -35.2767
24/04/2024 22:59:09	Avenida Pedro de Albuquerque Uchôa - Camutanga - PE	23	Ligado	0v	132 metros	-7.4062 -35.2777
24/04/2024 22:59:20	Avenida Pedro de Albuquerque Uchôa - Camutanga - PE	10	Ligado	0v	Parado	-7.4062 -35.2777
24/04/2024 22:59:49	Rua Antônio Bento Nogueira - Camutanga - PE	19	Ligado	0v	174 metros	-7.4077 -35.2773
24/04/2024 23:00:29	Rua Joaquim Nabuco - Camutanga - PE	0	Ligado	0v	52 metros	-7.4081 -35.2775
24/04/2024 23:01:09	Rua Joaquim Nabuco - Camutanga - PE	0	Ligado	0v	74 metros	-7.4084 -35.2781
24/04/2024 23:01:34	Rua Joaquim Nabuco - Camutanga - PE	12	Ligado	0v	69 metros	-7.4086 -35.2787
24/04/2024 23:01:49	Rua Joaquim Nabuco - Camutanga - PE	0	Ligado	0v	Parado	-7.4086 -35.2787
24/04/2024 23:02:29	Rua Joaquim Nabuco - Camutanga - PE	14	Ligado	0v	Parado	-7.4086 -35.2787
24/04/2024 23:03:09	Rua Joaquim Nabuco - Camutanga - PE	16	Ligado	0v	202 metros	-7.4078 -35.2770
24/04/2024 23:03:50	Rua Vereadora Helena de Souza Cavalcanti - Camutanga - PE	0	Ligado	0v	83 metros	-7.4075 -35.2764
24/04/2024 23:04:30	Rua Vereadora Helena de Souza Cavalcanti - Camutanga - PE	0	Ligado	0v	112 metros	-7.4084 -35.2761
24/04/2024 23:05:09	Rua Vereadora Helena de Souza Cavalcanti - Camutanga - PE	14	Ligado	0v	88 metros	-7.4091 -35.2757

24/04/2024 23:05:50	Rua Vereadora Helena de Souza Cavalcanti - Camutanga - PE	13	Ligado	0v	72 metros	-7.4097 -35.2755
24/04/2024 23:06:30	Rua Vereadora Helena de Souza Cavalcanti - Camutanga - PE	0	Ligado	0v	112 metros	-7.4107 -35.2751
24/04/2024 23:06:47	Rua Vereadora Helena de Souza Cavalcanti - Camutanga - PE	10	Ligado	0v	Parado	-7.4107 -35.2751
24/04/2024 23:07:10	Rua Juscelino Kubitschek - Camutanga - PE	0	Ligado	0v	82 metros	-7.4104 -35.2744
24/04/2024 23:07:20	Rua Juscelino Kubitschek - Camutanga - PE	10	Ligado	0v	Parado	-7.4104 -35.2744
24/04/2024 23:07:50	Avenida Moisés Correia - Camutanga - PE	22	Ligado	0v	146 metros	-7.4092 -35.2749
24/04/2024 23:08:30	Avenida Moisés Correia - Camutanga - PE	20	Ligado	0v	179 metros	-7.4078 -35.2756
24/04/2024 23:08:51	Avenida Moisés Correia - Camutanga - PE	13	Ligado	0v	70 metros	-7.4072 -35.2759
24/04/2024 23:09:10	Avenida Moisés Correia - Camutanga - PE	0	Ligado	0v	Parado	-7.4072 -35.2759
24/04/2024 23:09:50	Avenida Moisés Correia - Camutanga - PE	0	Ligado	0v	55 metros	-7.4075 -35.2755
24/04/2024 23:10:29	Avenida Moisés Correia - Camutanga - PE	13	Ligado	0v	135 metros	-7.4086 -35.2749
24/04/2024 23:10:57	Avenida Presidente Getúlio Vargas - Camutanga - PE	12	Ligado	0v	94 metros	-7.4083 -35.2741
24/04/2024 23:11:08	Avenida Presidente Getúlio Vargas - Camutanga - PE	14	Ligado	0v	Parado	-7.4083 -35.2741
24/04/2024 23:11:42	Avenida Doutor Simplício Tavares de Melo - Camutanga - PE	17	Ligado	0v	185 metros	-7.4087 -35.2725
24/04/2024 23:11:52	Avenida Doutor Simplício Tavares de Melo - Camutanga - PE	11	Ligado	0v	Parado	-7.4087 -35.2725
24/04/2024 23:12:30	Avenida Doutor Simplício Tavares de Melo - Camutanga - PE	0	Ligado	0v	84 metros	-7.4081 -35.2721
24/04/2024 23:13:10	Avenida Doutor Simplício Tavares de Melo - Camutanga - PE	0	Ligado	0v	Parado	-7.4081 -35.2721
24/04/2024 23:13:50	Avenida Doutor Simplício Tavares de Melo - Camutanga - PE	0	Ligado	0v	Parado	-7.4081 -35.2721
24/04/2024 23:14:30	Avenida Doutor Simplício Tavares de Melo - Camutanga - PE	0	Ligado	0v	Parado	-7.4081 -35.2721
24/04/2024 23:15:06	Avenida Doutor Simplício Tavares de Melo - Camutanga - PE	16	Ligado	0v	137 metros	-7.4070 -35.2715
24/04/2024 23:15:17	Rua Santa Cruz - Camutanga - PE	26	Ligado	0v	59 metros	-7.4072 -35.2710
24/04/2024 23:15:50	Rua Santa Cruz - Camutanga - PE	31	Ligado	0v	241 metros	-7.4086 -35.2693

24/04/2024 23:16:30	Rua Santa Cruz - Camutanga - PE	28	Ligado	0v	267 metros	-7.4103 -35.2676
24/04/2024 23:17:10	Rua Santa Cruz - Camutanga - PE	42	Ligado	0v	365 metros	-7.4126 -35.2653
24/04/2024 23:17:42	Rua Santa Cruz - Camutanga - PE	47	Ligado	0v	405 metros	-7.4153 -35.2628
24/04/2024 23:17:53	Rua Santa Cruz - Camutanga - PE	33	Ligado	0v	140 metros	-7.4157 -35.2616
24/04/2024 23:18:03	Rua Santa Cruz - Camutanga - PE	20	Ligado	0v	Parado	-7.4157 -35.2616
24/04/2024 23:18:18	Rodovia PE-082 - Itambé - PE	38	Ligado	0v	150 metros	-7.4144 -35.2615
24/04/2024 23:18:30	Rodovia PE-082 - Itambé - PE	50	Ligado	0v	154 metros	-7.4130 -35.2617
24/04/2024 23:19:10	Rodovia PE-082 - Itambé - PE	54	Ligado	0v	645 metros	-7.4074 -35.2600
24/04/2024 23:19:37	Rodovia PE-082 - Itambé - PE	34	Ligado	0v	368 metros	-7.4043 -35.2588
24/04/2024 23:19:50	Rodovia PE-082 - Itambé - PE	37	Ligado	0v	127 metros	-7.4033 -35.2584
24/04/2024 23:20:30	Rodovia PE-082 - Itambé - PE	33	Ligado	0v	386 metros	-7.3999 -35.2577
24/04/2024 23:20:57	Rodovia PE-082 - Itambé - PE	38	Ligado	0v	246 metros	-7.3977 -35.2575
24/04/2024 23:21:10	Rodovia PE-082 - Itambé - PE	48	Ligado	0v	154 metros	-7.3963 -35.2574
24/04/2024 23:21:25	Rodovia PE-082 - Itambé - PE	48	Ligado	0v	198 metros	-7.3945 -35.2573
24/04/2024 23:21:50	Rodovia PE-082 - Itambé - PE	51	Ligado	0v	370 metros	-7.3918 -35.2554
24/04/2024 23:22:30	Rodovia PE-082 - Itambé - PE	40	Ligado	0v	407 metros	-7.3890 -35.2531
24/04/2024 23:22:55	Rodovia PE-082 - Itambé - PE	37	Ligado	0v	308 metros	-7.3869 -35.2512
24/04/2024 23:23:10	Rodovia PE-082 - Itambé - PE	45	Ligado	0v	156 metros	-7.3861 -35.2501
24/04/2024 23:23:48	Rodovia PE-082 - Itambé - PE	59	Ligado	0v	541 metros	-7.3834 -35.2460
24/04/2024 23:24:30	Rodovia PE-082 - Itambé - PE	50	Ligado	0v	620 metros	-7.3815 -35.2407
24/04/2024 23:25:10	Rodovia PE-082 - Itambé - PE	28	Ligado	0v	319 metros	-7.3805 -35.2380
24/04/2024 23:31:54	PE-082;BR-408 - Itambé - PE	10	Ligado	0v	504 metros	-7.3798 -35.2335

24/04/2024 23:32:53	PE-082;BR-408 - Itambé - PE	10	Ligado	0v	Parado	-7.3798 -35.2335
24/04/2024 23:33:33	Rodovia PE-075 - Juripiranga - PB	46	Ligado	0v	655 metros	-7.3804 -35.2321
24/04/2024 23:34:56	Rodovia PE-075 - Juripiranga - PB	68	Ligado	0v	1,47 km	-7.3844 -35.2194
24/04/2024 23:35:36	Rodovia PE-075 - Juripiranga - PB	50	Ligado	0v	698 metros	-7.3865 -35.2134
24/04/2024 23:36:07	Rodovia PE-075 - Juripiranga - PB	59	Ligado	0v	400 metros	-7.3885 -35.2104
24/04/2024 23:36:40	Rodovia PE-075 - Juripiranga - PB	67	Ligado	0v	610 metros	-7.3888 -35.2048
24/04/2024 23:37:12	Rodovia PE-075 - Juripiranga - PB	70	Ligado	0v	615 metros	-7.3912 -35.1998
24/04/2024 23:38:56	Rodovia PE-075 - Juripiranga - PB	64	Ligado	0v	1,83 km	-7.3966 -35.1841
24/04/2024 23:39:37	Rodovia PE-075 - Juripiranga - PB	65	Ligado	0v	779 metros	-7.3951 -35.1772
24/04/2024 23:40:17	Rodovia PE-075 - Juripiranga - PB	79	Ligado	0v	730 metros	-7.3934 -35.1708
24/04/2024 23:40:57	Rodovia PE-075 - Juripiranga - PB	57	Ligado	0v	832 metros	-7.3912 -35.1636
24/04/2024 23:41:07	Rodovia PE-075 - Juripiranga - PB	51	Ligado	0v	978 metros	-7.3911 -35.1623
24/04/2024 23:41:37	Rodovia PE-075 - Juripiranga - PB	69	Ligado	0v	503 metros	-7.3916 -35.1577
24/04/2024 23:42:17	Rodovia PE-075 - Juripiranga - PB	50	Ligado	0v	712 metros	-7.3929 -35.1514
24/04/2024 23:42:27	Rodovia PE-075 - Juripiranga - PB	17	Ligado	0v	95 metros	-7.3932 -35.1506
24/04/2024 23:42:40	Rodovia PE-075 - Juripiranga - PB	12	Ligado	0v	Parado	-7.3932 -35.1506
24/04/2024 23:42:53	Pedras de Fogo - PB	25	Ligado	0v	102 metros	-7.3924 -35.1501
24/04/2024 23:43:37	Pedras de Fogo - PB	12	Ligado	0v	212 metros	-7.3912 -35.1486
24/04/2024 23:44:00	Rodovia Vanderley Caixe - Pedras de Fogo - PB	16	Ligado	0v	87 metros	-7.3907 -35.1480
24/04/2024 23:44:17	Rodovia Vanderley Caixe - Pedras de Fogo - PB	54	Ligado	0v	181 metros	-7.3891 -35.1482
24/04/2024 23:44:49	Rodovia Vanderley Caixe - Pedras de Fogo - PB	66	Ligado	0v	580 metros	-7.3839 -35.1482
24/04/2024 23:45:27	Rodovia Vanderley Caixe - Pedras de Fogo - PB	66	Ligado	0v	717 metros	-7.3777 -35.1464

24/04/2024 23:45:37	Rodovia Vanderley Caixe - Pedras de Fogo - PB	66	Ligado	0v	187 metros	-7.3763 -35.1455
24/04/2024 23:46:17	Rodovia Vanderley Caixe - Pedras de Fogo - PB	64	Ligado	0v	737 metros	-7.3706 -35.1422
24/04/2024 23:46:27	Rodovia Vanderley Caixe - Pedras de Fogo - PB	62	Ligado	0v	174 metros	-7.3696 -35.1410
24/04/2024 23:46:43	Rodovia Vanderley Caixe - Pedras de Fogo - PB	50	Ligado	0v	269 metros	-7.3691 -35.1386
24/04/2024 23:46:57	Rodovia Vanderley Caixe - Pedras de Fogo - PB	68	Ligado	0v	235 metros	-7.3673 -35.1374
24/04/2024 23:47:30	Rodovia Vanderley Caixe - Pedras de Fogo - PB	66	Ligado	0v	635 metros	-7.3623 -35.1346
24/04/2024 23:47:47	Rodovia Vanderley Caixe - Pedras de Fogo - PB	64	Ligado	0v	314 metros	-7.3596 -35.1339
24/04/2024 23:48:08	Rodovia Vanderley Caixe - Pedras de Fogo - PB	68	Ligado	0v	389 metros	-7.3561 -35.1336
24/04/2024 23:48:57	Rodovia Vanderley Caixe - Pedras de Fogo - PB	69	Ligado	0v	950 metros	-7.3476 -35.1338
24/04/2024 23:49:10	Rodovia Vanderley Caixe - Pedras de Fogo - PB	68	Ligado	0v	252 metros	-7.3453 -35.1336
24/04/2024 23:49:37	Rodovia Vanderley Caixe - Pedras de Fogo - PB	69	Ligado	0v	522 metros	-7.3408 -35.1324
24/04/2024 23:49:57	Rodovia Vanderley Caixe - Pedras de Fogo - PB	67	Ligado	0v	381 metros	-7.3375 -35.1314
24/04/2024 23:50:17	Rodovia Vanderley Caixe - Pedras de Fogo - PB	64	Ligado	0v	385 metros	-7.3343 -35.1301
24/04/2024 23:53:43	Rodovia Vanderley Caixe - Campo Verde - Pedras de Fogo - PB	66	Ligado	0v	3,82 km	-7.3009 -35.1221
24/04/2024 23:53:59	Rodovia Vanderley Caixe - Campo Verde - Pedras de Fogo - PB	67	Ligado	0v	307 metros	-7.2982 -35.1215
24/04/2024 23:55:40	Rodovia Vanderley Caixe - Campo Verde - Pedras de Fogo - PB	69	Ligado	0v	1,79 km	-7.2840 -35.1139
24/04/2024 23:56:03	Rodovia Vanderley Caixe - Campo Verde - Pedras de Fogo - PB	66	Ligado	0v	432 metros	-7.2805 -35.1121
24/04/2024 23:58:23	Rodovia Vanderley Caixe - Campo Verde - Pedras de Fogo - PB	57	Ligado	0v	2,53 km	-7.2578 -35.1128
25/04/2024 00:00:25	Rodovia Vanderley Caixe - Campo Verde - Pedras de Fogo - PB	72	Ligado	0v	2,31 km	-7.2373 -35.1094
25/04/2024 00:00:48	Rodovia Vanderley Caixe - Campo Verde - Pedras de Fogo - PB	88	Ligado	0v	523 metros	-7.2326 -35.1098
25/04/2024 00:02:31	Rodovia Vanderley Caixe - Cruz do Espírito Santo - PB	68	Ligado	0v	1,6 km	-7.2198 -35.1032
25/04/2024 00:03:11	Rodovia Vanderley Caixe - Cruz do Espírito Santo - PB	70	Ligado	0v	771 metros	-7.2158 -35.0976

25/04/2024 00:03:51	Rodovia Vanderley Caixe - Cruz do Espírito Santo - PB	70	Ligado	0v	768 metros	-7.2117 -35.0920
25/04/2024 00:04:31	Rodovia Vanderley Caixe - Cruz do Espírito Santo - PB	70	Ligado	0v	783 metros	-7.2076 -35.0862
25/04/2024 00:05:11	Rodovia Vanderley Caixe - Cruz do Espírito Santo - PB	63	Ligado	0v	752 metros	-7.2036 -35.0807
25/04/2024 00:05:51	PB-030 - Cruz do Espírito Santo - PB	56	Ligado	0v	717 metros	-7.1998 -35.0755
25/04/2024 00:06:31	Rodovia Governador Antônio Mariz - Cruz do Espírito Santo - PB	69	Ligado	0v	741 metros	-7.1961 -35.0699
25/04/2024 00:07:11	Rodovia Governador Antônio Mariz - Cruz do Espírito Santo - PB	70	Ligado	0v	781 metros	-7.1918 -35.0643
25/04/2024 00:07:51	Rodovia Governador Antônio Mariz - Cruz do Espírito Santo - PB	70	Ligado	0v	782 metros	-7.1877 -35.0586
25/04/2024 00:08:31	Rodovia Governador Antônio Mariz - Cruz do Espírito Santo - PB	70	Ligado	0v	782 metros	-7.1836 -35.0529
25/04/2024 00:09:11	Rodovia Governador Antônio Mariz - Santa Rita - PB	70	Ligado	0v	778 metros	-7.1797 -35.0470
25/04/2024 00:09:51	Rodovia Governador Antônio Mariz - Santa Rita - PB	69	Ligado	0v	782 metros	-7.1754 -35.0414
25/04/2024 00:10:31	Rodovia Governador Antônio Mariz - Santa Rita - PB	70	Ligado	0v	776 metros	-7.1713 -35.0357
25/04/2024 00:11:11	Rodovia Governador Antônio Mariz - Santa Rita - PB	68	Ligado	0v	773 metros	-7.1672 -35.0301
25/04/2024 00:11:51	Rodovia Governador Antônio Mariz - Santa Rita - PB	69	Ligado	0v	772 metros	-7.1633 -35.0243
25/04/2024 00:12:31	Rodovia Governador Antônio Mariz - Santa Rita - PB	67	Ligado	0v	774 metros	-7.1592 -35.0187
25/04/2024 00:13:11	Rodovia Governador Antônio Mariz - Santa Rita - PB	69	Ligado	0v	764 metros	-7.1552 -35.0130
25/04/2024 00:13:51	Rodovia Governador Antônio Mariz - Santa Rita - PB	69	Ligado	0v	776 metros	-7.1512 -35.0073
25/04/2024 00:14:31	Rodovia Governador Antônio Mariz - Santa Rita - PB	69	Ligado	0v	779 metros	-7.1471 -35.0016
25/04/2024 00:15:11	Rodovia Governador Antônio Mariz - Alto das Populares - Santa Rita - PB	65	Ligado	0v	772 metros	-7.1431 -34.9959
25/04/2024 00:15:22	Rodovia Governador Antônio Mariz - Alto das Populares - Santa Rita - PB	69	Ligado	0v	209 metros	-7.1421 -34.9943
25/04/2024 00:15:51	Rodovia Governador Antônio Mariz - Alto das Populares - Santa Rita - PB	67	Ligado	0v	544 metros	-7.1431 -34.9895
25/04/2024 00:16:05	Rodovia Governador Antônio Mariz - Alto das Populares - Santa Rita - PB	70	Ligado	0v	271 metros	-7.1435 -34.9871
25/04/2024 00:16:31	Rodovia Governador Antônio Mariz - Alto das Populares - Santa Rita - PB	73	Ligado	0v	508 metros	-7.1426 -34.9826

25/04/2024 00:16:54	Rodovia Governador Antônio Mariz - Alto das Populares - Santa Rita - PB	84	Ligado	0v	526 metros	-7.1416 -34.9779
25/04/2024 00:17:11	Rodovia Governador Antônio Mariz - Tibiri - Santa Rita - PB	66	Ligado	0v	367 metros	-7.1402 -34.9749
25/04/2024 00:17:51	Rodovia Governador Antônio Mariz - Tibiri - Santa Rita - PB	57	Ligado	0v	661 metros	-7.1377 -34.9695
25/04/2024 00:18:31	Rodovia Governador Antônio Mariz - Tibiri - Santa Rita - PB	63	Ligado	0v	703 metros	-7.1350 -34.9638
25/04/2024 00:19:11	Rodovia Governador Antônio Mariz - Várzea Nova - Santa Rita - PB	62	Ligado	0v	723 metros	-7.1321 -34.9579
25/04/2024 00:19:32	Rodovia Governador Antônio Mariz - Várzea Nova - Santa Rita - PB	68	Ligado	0v	388 metros	-7.1304 -34.9549
25/04/2024 00:19:51	Rodovia Governador Antônio Mariz - Várzea Nova - Santa Rita - PB	64	Ligado	0v	354 metros	-7.1285 -34.9523
25/04/2024 00:20:29	Rodovia Governador Antônio Mariz - Várzea Nova - Santa Rita - PB	56	Ligado	0v	655 metros	-7.1253 -34.9473
25/04/2024 00:20:43	Rodovia Governador Antônio Mariz - Várzea Nova - Santa Rita - PB	52	Ligado	0v	218 metros	-7.1252 -34.9454
25/04/2024 00:20:54	Rodovia Governador Antônio Mariz - Alto da Boa Vista - Bayeux - PB	45	Ligado	0v	141 metros	-7.1257 -34.9442
25/04/2024 00:21:11	Rodovia Governador Mário Covas - Alto da Boa Vista - Bayeux - PB	49	Ligado	0v	204 metros	-7.1265 -34.9425
25/04/2024 00:21:51	Rodovia Governador Mário Covas - Tambay - Bayeux - PB	57	Ligado	0v	571 metros	-7.1287 -34.9379
25/04/2024 00:22:31	Viaduto Major Ciraulo - Brasília - Bayeux - PB	53	Ligado	0v	610 metros	-7.1312 -34.9330
25/04/2024 00:22:51	Viaduto Major Ciraulo - Brasília - Bayeux - PB	59	Ligado	0v	315 metros	-7.1329 -34.9307
25/04/2024 00:23:11	Rodovia Governador Mário Covas - Imaculada - Bayeux - PB	62	Ligado	0v	336 metros	-7.1349 -34.9284
25/04/2024 00:23:51	Rodovia Governador Mário Covas - Imaculada - Bayeux - PB	66	Ligado	0v	717 metros	-7.1392 -34.9236
25/04/2024 00:24:31	Rodovia Governador Mário Covas - Imaculada - Bayeux - PB	55	Ligado	0v	670 metros	-7.1432 -34.9191
25/04/2024 00:25:11	Rodovia Governador Mário Covas - Comercial Norte - Bayeux - PB	59	Ligado	0v	622 metros	-7.1469 -34.9149
25/04/2024 00:25:37	Avenida General Aurélio de Lyra Tavares - Comercial Norte - Bayeux - PB	33	Ligado	0v	401 metros	-7.1494 -34.9122
25/04/2024 00:25:51	Avenida General Aurélio de Lyra Tavares - Comercial Norte - Bayeux - PB	36	Ligado	0v	137 metros	-7.1506 -34.9120
25/04/2024 00:26:02	Avenida General Aurélio de Lyra Tavares - Comercial Norte - Bayeux - PB	33	Ligado	0v	89 metros	-7.1506 -34.9112
25/04/2024 00:26:31	Avenida General Aurélio de Lyra Tavares - Oitizeiro - João Pessoa - PB	41	Ligado	0v	384 metros	-7.1478 -34.9092

25/04/2024 00:27:10	Avenida General Aurélio de Lyra Tavares - Ilha do Bispo - João Pessoa - PB	54	Ligado	0v	387 metros	-7.1450 -34.9071
25/04/2024 00:27:41	Avenida General Aurélio de Lyra Tavares - Ilha do Bispo - João Pessoa - PB	52	Ligado	0v	343 metros	-7.1423 -34.9057
25/04/2024 00:27:51	Avenida General Aurélio de Lyra Tavares - Ilha do Bispo - João Pessoa - PB	63	Ligado	0v	171 metros	-7.1408 -34.9056
25/04/2024 00:28:31	Avenida General Aurélio de Lyra Tavares - Ilha do Bispo - João Pessoa - PB	54	Ligado	0v	736 metros	-7.1342 -34.9051
25/04/2024 00:28:42	Avenida General Aurélio de Lyra Tavares - Ilha do Bispo - João Pessoa - PB	52	Ligado	0v	166 metros	-7.1327 -34.9049
25/04/2024 00:29:11	Avenida General Aurélio de Lyra Tavares - Ilha do Bispo - João Pessoa - PB	54	Ligado	0v	470 metros	-7.1295 -34.9020
25/04/2024 00:29:49	Avenida General Aurélio de Lyra Tavares - Ilha do Bispo - João Pessoa - PB	50	Ligado	0v	394 metros	-7.1270 -34.8995
25/04/2024 00:30:31	Avenida Sanhauá - Ilha do Bispo - João Pessoa - PB	39	Ligado	0v	589 metros	-7.1245 -34.8949
25/04/2024 00:30:56	Avenida Sanhauá - Varadouro - João Pessoa - PB	40	Ligado	0v	201 metros	-7.1232 -34.8935
25/04/2024 00:31:11	Avenida Sanhauá - Varadouro - João Pessoa - PB	52	Ligado	0v	190 metros	-7.1216 -34.8933
25/04/2024 00:31:44	Avenida Sanhauá - Varadouro - João Pessoa - PB	35	Ligado	0v	383 metros	-7.1183 -34.8921
25/04/2024 00:32:21	Avenida Sanhauá - Varadouro - João Pessoa - PB	10	Ligado	0v	336 metros	-7.1157 -34.8905
25/04/2024 00:32:31	Avenida Sanhauá - Varadouro - João Pessoa - PB	23	Ligado	0v	Parado	-7.1157 -34.8905
25/04/2024 00:32:41	Rua Desembargador Trindade - Varadouro - João Pessoa - PB	16	Ligado	0v	99 metros	-7.1159 -34.8897
25/04/2024 00:32:51	Rua Desembargador Trindade - Varadouro - João Pessoa - PB	15	Ligado	0v	Parado	-7.1159 -34.8897
25/04/2024 00:33:11	Avenida Barão do Triunfo - Varadouro - João Pessoa - PB	23	Ligado	0v	111 metros	-7.1161 -34.8887
25/04/2024 00:33:47	Avenida Barão do Triunfo - Varadouro - João Pessoa - PB	24	Ligado	0v	271 metros	-7.1179 -34.8871
25/04/2024 00:34:12	Praça Pedro Américo - Centro - João Pessoa - PB	14	Ligado	0v	77 metros	-7.1186 -34.8870
25/04/2024 00:34:32	Praça Aristides Lobo - Centro - João Pessoa - PB	31	Ligado	0v	122 metros	-7.1190 -34.8860
25/04/2024 00:35:12	Túnel Damásio Franca - Centro - João Pessoa - PB	13	Ligado	0v	287 metros	-7.1199 -34.8835
25/04/2024 00:35:52	Rua Padre Meira, Sala 601 - Centro - João Pessoa - PB	0	Ligado	0v	100 metros	-7.1200 -34.8827
25/04/2024 00:36:32	Rua Padre Meira, Sala 601 - Centro - João Pessoa - PB	0	Ligado	0v	Parado	-7.1200 -34.8827

25/04/2024 00:37:12	Rua Padre Meira - Centro - João Pessoa - PB	0	Ligado	0v	72 metros	-7.1202 -34.8820
25/04/2024 00:37:26	Rua Padre Meira - Centro - João Pessoa - PB	12	Ligado	0v	Parado	-7.1202 -34.8820
25/04/2024 00:37:48	Rua Diogo Velho - Centro - João Pessoa - PB	21	Ligado	0v	139 metros	-7.1213 -34.8816
25/04/2024 00:37:58	Parque Sólon de Lucena, 234 - Centro - João Pessoa - PB	30	Ligado	0v	70 metros	-7.1215 -34.8810
25/04/2024 00:38:12	Parque Sólon de Lucena - Centro - João Pessoa - PB	21	Ligado	0v	93 metros	-7.1219 -34.8803
25/04/2024 00:38:23	Parque Sólon de Lucena - Centro - João Pessoa - PB	27	Ligado	0v	79 metros	-7.1222 -34.8796
25/04/2024 00:38:42	Parque Sólon de Lucena - Centro - João Pessoa - PB	32	Ligado	0v	150 metros	-7.1214 -34.8785
25/04/2024 00:38:53	Avenida Presidente Getúlio Vargas - Centro - João Pessoa - PB	23	Ligado	0v	86 metros	-7.1207 -34.8781
25/04/2024 00:39:12	Avenida Presidente Getúlio Vargas - Centro - João Pessoa - PB	20	Ligado	0v	81 metros	-7.1207 -34.8774
25/04/2024 00:39:39	Avenida Presidente Getúlio Vargas - Centro - João Pessoa - PB	26	Ligado	0v	228 metros	-7.1210 -34.8754
25/04/2024 00:39:52	Rua Corálio Soares de Oliveira - Centro - João Pessoa - PB	34	Ligado	0v	89 metros	-7.1207 -34.8747
25/04/2024 00:40:19	Rua Corálio Soares de Oliveira - Centro - João Pessoa - PB	25	Ligado	0v	241 metros	-7.1198 -34.8727
25/04/2024 00:40:29	Praça da Independência - Centro - João Pessoa - PB	15	Ligado	0v	56 metros	-7.1199 -34.8722
25/04/2024 00:40:58	Praça da Independência - Tambiá - João Pessoa - PB	17	Ligado	0v	146 metros	-7.1204 -34.8710
25/04/2024 00:41:11	Praça da Independência - Centro - João Pessoa - PB	22	Ligado	0v	65 metros	-7.1200 -34.8706
25/04/2024 00:41:52	Avenida Presidente Epitácio Pessoa - Torre - João Pessoa - PB	40	Ligado	0v	416 metros	-7.1198 -34.8669
25/04/2024 00:42:32	Avenida Presidente Epitácio Pessoa - Torre - João Pessoa - PB	36	Ligado	0v	467 metros	-7.1198 -34.8626
25/04/2024 00:43:12	Avenida Presidente Epitácio Pessoa - Torre - João Pessoa - PB	0	Ligado	0v	376 metros	-7.1198 -34.8592
25/04/2024 00:43:52	Avenida Presidente Epitácio Pessoa - Expedicionários - João Pessoa - PB	25	Ligado	0v	385 metros	-7.1198 -34.8558
25/04/2024 00:44:32	Avenida Presidente Epitácio Pessoa - Expedicionários - João Pessoa - PB	25	Ligado	0v	94 metros	-7.1198 -34.8549
25/04/2024 00:45:12	Avenida Presidente Epitácio Pessoa - Tambauzinho - João Pessoa - PB	33	Ligado	0v	353 metros	-7.1197 -34.8517
25/04/2024 00:45:52	Avenida Presidente Epitácio Pessoa - Tambauzinho - João Pessoa - PB	0	Ligado	0v	238 metros	-7.1197 -34.8496

25/04/2024 00:46:32	Avenida Presidente Epitácio Pessoa - Tambauzinho - João Pessoa - PB	15	Ligado	0v	256 metros	-7.1197 -34.8473
25/04/2024 00:47:12	Avenida Presidente Epitácio Pessoa, 2230 - Tambauzinho - João Pessoa - PB	0	Ligado	0v	52 metros	-7.1197 -34.8468
25/04/2024 00:47:52	Rua Deputado Jader Medeiros - Tambauzinho - João Pessoa - PB	0	Ligado	0v	162 metros	-7.1197 -34.8453
25/04/2024 00:48:20	Rua Manoel Paulino Júnior - Tambauzinho - João Pessoa - PB	13	Ligado	0v	84 metros	-7.1204 -34.8454
25/04/2024 00:48:32	Rua Manoel Paulino Júnior - Tambauzinho - João Pessoa - PB	18	Ligado	0v	62 metros	-7.1204 -34.8460
25/04/2024 00:48:57	Rua Maria Caetano Fernandes de Lima - Tambauzinho - João Pessoa - PB	19	Ligado	0v	115 metros	-7.1203 -34.8470
25/04/2024 00:49:12	Rua Maria Caetano Fernandes de Lima - Tambauzinho - João Pessoa - PB	0	Ligado	0v	52 metros	-7.1198 -34.8470
25/04/2024 00:49:40	Rua Maria Caetano Fernandes de Lima - Tambauzinho - João Pessoa - PB	13	Ligado	0v	Parado	-7.1198 -34.8470
25/04/2024 00:49:52	Avenida Presidente Epitácio Pessoa - Tambauzinho - João Pessoa - PB	34	Ligado	0v	83 metros	-7.1196 -34.8477
25/04/2024 00:50:32	Avenida Presidente Epitácio Pessoa, 2025 - Bairro dos Estados - João Pessoa - PB	33	Ligado	0v	499 metros	-7.1196 -34.8522
25/04/2024 00:51:12	Avenida Presidente Epitácio Pessoa, 2025 - Bairro dos Estados - João Pessoa - PB	0	Ligado	0v	59 metros	-7.1196 -34.8527
25/04/2024 00:51:52	Avenida Presidente Epitácio Pessoa, 2025 - Bairro dos Estados - João Pessoa - PB	0	Ligado	0v	Parado	-7.1196 -34.8527
25/04/2024 00:52:32	Avenida Presidente Epitácio Pessoa, 2025 - Bairro dos Estados - João Pessoa - PB	0	Ligado	0v	Parado	-7.1196 -34.8527
25/04/2024 00:53:12	Avenida Presidente Epitácio Pessoa, 2025 - Bairro dos Estados - João Pessoa - PB	0	Ligado	0v	Parado	-7.1196 -34.8527
25/04/2024 00:53:52	Avenida Presidente Epitácio Pessoa, 2025 - Bairro dos Estados - João Pessoa - PB	0	Ligado	0v	Parado	-7.1196 -34.8527
25/04/2024 00:54:29						
25/04/2024 00:54:32	Avenida Presidente Epitácio Pessoa, 2025 - Bairro dos Estados - João Pessoa - PB	0	Desligado	0v	Parado	-7.1196 -34.8527
25/04/2024 00:55:12	Avenida Presidente Epitácio Pessoa, 2025 - Bairro dos Estados - João Pessoa - PB	0	Desligado	0v	Parado	-7.1196 -34.8527
25/04/2024 00:55:52	Avenida Presidente Epitácio Pessoa, 2025 - Bairro dos Estados - João Pessoa - PB	0	Desligado	0v	Parado	-7.1196 -34.8527
25/04/2024 00:56:32	Avenida Presidente Epitácio Pessoa, 2025 - Bairro dos Estados - João Pessoa - PB	0	Desligado	0v	Parado	-7.1196 -34.8527
25/04/2024 01:01:32	Avenida Presidente Epitácio Pessoa, 2025 - Bairro dos Estados - João Pessoa - PB	0	Desligado	0v	Parado	-7.1196 -34.8527
25/04/2024 01:06:32	Avenida Presidente Epitácio Pessoa, 2025 - Bairro dos Estados - João Pessoa - PB	0	Desligado	0v	Parado	-7.1196 -34.8527

25/04/2024 01:11:32	Avenida Presidente Epitácio Pessoa, 2025 - Bairro dos Estados - João Pessoa - PB	0	Desligado	0v	Parado	-7.1196 -34.8527
25/04/2024 01:16:32	Avenida Presidente Epitácio Pessoa, 2025 - Bairro dos Estados - João Pessoa - PB	0	Desligado	0v	Parado	-7.1196 -34.8527
25/04/2024 01:17:33	Avenida Presidente Epitácio Pessoa, 2025 - Bairro dos Estados - João Pessoa - PB	0	Desligado	0v	Parado	-7.1196 -34.8527
25/04/2024 01:17:38						
25/04/2024 01:18:14	Avenida Presidente Epitácio Pessoa, 2025 - Bairro dos Estados - João Pessoa - PB	0	Ligado	0v	Parado	-7.1196 -34.8527
25/04/2024 01:18:25	Avenida Presidente Epitácio Pessoa, 2025 - Bairro dos Estados - João Pessoa - PB	11	Ligado	0v	Parado	-7.1196 -34.8527
25/04/2024 01:18:36	Avenida Presidente Epitácio Pessoa, 1883 - Bairro dos Estados - João Pessoa - PB	12	Ligado	0v	51 metros	-7.1196 -34.8532
25/04/2024 01:18:54	Avenida Presidente Epitácio Pessoa, 1883 - Bairro dos Estados - João Pessoa - PB	0	Ligado	0v	Parado	-7.1196 -34.8532
25/04/2024 01:19:34	Avenida Presidente Epitácio Pessoa, 1883 - Bairro dos Estados - João Pessoa - PB	0	Ligado	0v	Parado	-7.1196 -34.8532
25/04/2024 01:20:14	Avenida Presidente Epitácio Pessoa, 1883 - Bairro dos Estados - João Pessoa - PB	0	Ligado	0v	Parado	-7.1196 -34.8532
25/04/2024 01:20:54	Avenida Presidente Epitácio Pessoa, 1883 - Bairro dos Estados - João Pessoa - PB	0	Ligado	0v	Parado	-7.1196 -34.8532
25/04/2024 01:21:34	Avenida Presidente Epitácio Pessoa, 1883 - Bairro dos Estados - João Pessoa - PB	0	Ligado	0v	Parado	-7.1196 -34.8532
25/04/2024 01:22:14	Avenida Presidente Epitácio Pessoa, 1883 - Bairro dos Estados - João Pessoa - PB	0	Ligado	0v	Parado	-7.1196 -34.8532
25/04/2024 01:22:54	Avenida Presidente Epitácio Pessoa, 1883 - Bairro dos Estados - João Pessoa - PB	0	Ligado	0v	Parado	-7.1196 -34.8532
25/04/2024 01:23:34	Avenida Presidente Epitácio Pessoa - Expedicionários - João Pessoa - PB	27	Ligado	0v	109 metros	-7.1197 -34.8541
25/04/2024 01:24:14	Avenida Presidente Epitácio Pessoa - Expedicionários - João Pessoa - PB	0	Ligado	0v	107 metros	-7.1197 -34.8551
25/04/2024 01:24:54	Avenida Presidente Epitácio Pessoa, 1377 - Bairro dos Estados - João Pessoa - PB	44	Ligado	0v	297 metros	-7.1197 -34.8578
25/04/2024 01:25:34	Avenida Presidente Epitácio Pessoa - Bairro dos Estados - João Pessoa - PB	46	Ligado	0v	470 metros	-7.1197 -34.8620
25/04/2024 01:26:14	Avenida Presidente Epitácio Pessoa - Torre - João Pessoa - PB	40	Ligado	0v	474 metros	-7.1198 -34.8663
25/04/2024 01:26:41	Rua João Bernardo de Albuquerque - Tambiá - João Pessoa - PB	27	Ligado	0v	181 metros	-7.1197 -34.8680
25/04/2024 01:26:54	Rua João Bernardo de Albuquerque - Tambiá - João Pessoa - PB	25	Ligado	0v	108 metros	-7.1193 -34.8688
25/04/2024 01:27:28	Praça da Independência - Tambiá - João Pessoa - PB	14	Ligado	0v	151 metros	-7.1188 -34.8701

25/04/2024 01:27:56	Praça da Independência - Tambiá - João Pessoa - PB	18	Ligado	0v	200 metros	-7.1204 -34.8709
25/04/2024 01:28:14	Avenida Marechal Deodoro da Fonseca - Torre - João Pessoa - PB	34	Ligado	0v	101 metros	-7.1209 -34.8701
25/04/2024 01:28:54	Avenida Marechal Deodoro da Fonseca - Torre - João Pessoa - PB	15	Ligado	0v	235 metros	-7.1218 -34.8682
25/04/2024 01:29:14	Avenida Marechal Deodoro da Fonseca - Torre - João Pessoa - PB	14	Ligado	0v	124 metros	-7.1223 -34.8672
25/04/2024 01:29:28	Rua Clemente Rosas - Torre - João Pessoa - PB	14	Ligado	0v	72 metros	-7.1229 -34.8669
25/04/2024 01:30:14	Rua Clemente Rosas - Torre - João Pessoa - PB	16	Ligado	0v	223 metros	-7.1247 -34.8677
25/04/2024 01:30:47	Rua Clemente Rosas - Torre - João Pessoa - PB	12	Ligado	0v	198 metros	-7.1263 -34.8684
25/04/2024 01:30:58	Praça Pedro Gondim - Torre - João Pessoa - PB	20	Ligado	0v	59 metros	-7.1264 -34.8689
25/04/2024 01:31:09	Praça Pedro Gondim - Torre - João Pessoa - PB	12	Ligado	0v	56 metros	-7.1269 -34.8688
25/04/2024 01:31:34	Rua Clemente Rosas - Torre - João Pessoa - PB	22	Ligado	0v	110 metros	-7.1278 -34.8692
25/04/2024 01:31:45	Rua Clemente Rosas - Torre - João Pessoa - PB	12	Ligado	0v	Parado	-7.1278 -34.8692
25/04/2024 01:32:14	Avenida Dom Pedro Segundo - Torre - João Pessoa - PB	17	Ligado	0v	217 metros	-7.1291 -34.8677
25/04/2024 01:32:54	Avenida Dom Pedro Segundo - Torre - João Pessoa - PB	41	Ligado	0v	398 metros	-7.1308 -34.8646
25/04/2024 01:33:04	Avenida Dom Pedro Segundo - Torre - João Pessoa - PB	34	Ligado	0v	99 metros	-7.1312 -34.8638
25/04/2024 01:33:27	Avenida Dom Pedro Segundo - Torre - João Pessoa - PB	28	Ligado	0v	155 metros	-7.1316 -34.8625
25/04/2024 01:33:45	Avenida Dom Pedro Segundo - Torre - João Pessoa - PB	31	Ligado	0v	171 metros	-7.1320 -34.8609
25/04/2024 01:34:12	Avenida Dom Pedro II - Torre - João Pessoa - PB	37	Ligado	0v	259 metros	-7.1342 -34.8602
25/04/2024 01:34:24	Avenida Dom Pedro II - Torre - João Pessoa - PB	34	Ligado	0v	115 metros	-7.1349 -34.8595
25/04/2024 01:34:54	Avenida Dom Pedro II, 3284 - Castelo Branco - João Pessoa - PB	34	Ligado	0v	341 metros	-7.1361 -34.8567
25/04/2024 01:35:16	Avenida Dom Pedro II - Castelo Branco - João Pessoa - PB	33	Ligado	0v	216 metros	-7.1371 -34.8550
25/04/2024 01:35:29	Avenida Dom Pedro II - Castelo Branco - João Pessoa - PB	37	Ligado	0v	138 metros	-7.1381 -34.8543
25/04/2024 01:35:47	Rodovia Governador Antônio Mariz - Jardim São Paulo - João Pessoa - PB	39	Ligado	0v	184 metros	-7.1387 -34.8528

25/04/2024 01:36:01	Rodovia Governador Antônio Mariz - Jardim São Paulo - João Pessoa - PB	47	Ligado	0v	172 metros	-7.1402 -34.8522
25/04/2024 01:36:14	Rodovia Governador Antônio Mariz - Jardim São Paulo - João Pessoa - PB	56	Ligado	0v	188 metros	-7.1418 -34.8518
25/04/2024 01:36:53	Rodovia Governador Antônio Mariz - Jardim São Paulo - João Pessoa - PB	57	Ligado	0v	642 metros	-7.1475 -34.8506
25/04/2024 01:37:04	Rodovia Governador Antônio Mariz - Jardim São Paulo - João Pessoa - PB	59	Ligado	0v	176 metros	-7.1489 -34.8512
25/04/2024 01:37:34	Rodovia Governador Antônio Mariz - Água Fria - João Pessoa - PB	62	Ligado	0v	529 metros	-7.1525 -34.8543
25/04/2024 01:38:14	Rodovia Governador Antônio Mariz - Água Fria - João Pessoa - PB	59	Ligado	0v	683 metros	-7.1575 -34.8580
25/04/2024 01:38:54	Rodovia Governador Antônio Mariz, Km-23 - Cristo Redentor - João Pessoa - PB	56	Ligado	0v	652 metros	-7.1625 -34.8610
25/04/2024 01:39:34	Rodovia Governador Antônio Mariz - Cristo Redentor - João Pessoa - PB	52	Ligado	0v	613 metros	-7.1672 -34.8639
25/04/2024 01:40:02	Marginal da Rodovia Governador Antônio Mariz - Cristo Redentor - João Pessoa - PB	48	Ligado	0v	372 metros	-7.1699 -34.8659
25/04/2024 01:40:14	Marginal da Rodovia Governador Antônio Mariz - Cristo Redentor - João Pessoa - PB	56	Ligado	0v	171 metros	-7.1705 -34.8673
25/04/2024 01:40:54	Viaduto Eduardo Campos - Cristo Redentor - João Pessoa - PB	41	Ligado	0v	468 metros	-7.1701 -34.8715
25/04/2024 01:41:34	Viaduto Eduardo Campos - Cristo Redentor - João Pessoa - PB	28	Ligado	0v	388 metros	-7.1692 -34.8749
25/04/2024 01:41:44	Viaduto Eduardo Campos - Cristo Redentor - João Pessoa - PB	22	Ligado	0v	53 metros	-7.1689 -34.8752
25/04/2024 01:41:55	Estádio Almeidão - João Paulo II - João Pessoa - PB	27	Ligado	0v	72 metros	-7.1686 -34.8746
25/04/2024 01:42:07	Estádio Almeidão - João Paulo II - João Pessoa - PB	28	Ligado	0v	76 metros	-7.1692 -34.8743
25/04/2024 01:42:22	Estádio Almeidão - João Paulo II - João Pessoa - PB	13	Ligado	0v	106 metros	-7.1702 -34.8743
25/04/2024 01:42:54	Rua Manoel Rufino da Silva - João Paulo II - João Pessoa - PB	45	Ligado	0v	299 metros	-7.1699 -34.8770
25/04/2024 01:43:34	Rua Manoel Rufino da Silva - João Paulo II - João Pessoa - PB	43	Ligado	0v	483 metros	-7.1692 -34.8814
25/04/2024 01:43:54	Rua Manoel Rufino da Silva - João Paulo II - João Pessoa - PB	30	Ligado	0v	238 metros	-7.1690 -34.8835
25/04/2024 01:44:14	Rua Doutor Maurílio de Almeida - Ernani Sátyro - João Pessoa - PB	21	Ligado	0v	105 metros	-7.1696 -34.8842
25/04/2024 01:44:54	Rua Doutor Maurílio de Almeida - Ernani Sátyro - João Pessoa - PB	30	Ligado	0v	314 metros	-7.1717 -34.8861
25/04/2024 01:45:34	Rua Doutor Maurílio de Almeida - Ernani Sátyro - João Pessoa - PB	23	Ligado	0v	231 metros	-7.1732 -34.8875

25/04/2024 01:46:14	Rua Doutor Maurílio de Almeida - Ernani Sátyro - João Pessoa - PB	13	Ligado	0v	312 metros	-7.1753 -34.8893
25/04/2024 01:46:54	Rua Professor José Holmes - Ernani Sátyro - João Pessoa - PB	21	Ligado	0v	197 metros	-7.1750 -34.8911
25/04/2024 01:47:34	Rua Professor José Holmes - Ernani Sátyro - João Pessoa - PB	22	Ligado	0v	271 metros	-7.1744 -34.8935
25/04/2024 01:47:45	Rua Professor José Holmes - Ernani Sátyro - João Pessoa - PB	13	Ligado	0v	Parado	-7.1744 -34.8935
25/04/2024 01:47:59	Rua Pintor Santa Rosa - Ernani Sátyro - João Pessoa - PB	19	Ligado	0v	99 metros	-7.1752 -34.8939
25/04/2024 01:48:14	Rua Pintor Santa Rosa - Ernani Sátyro - João Pessoa - PB	0	Ligado	0v	Parado	-7.1752 -34.8939
25/04/2024 01:48:54	Rua Pintor Santa Rosa - Ernani Sátyro - João Pessoa - PB	0	Ligado	0v	Parado	-7.1752 -34.8939
25/04/2024 01:49:34	Rua Manoel Maria Figueiredo - Costa e Silva - João Pessoa - PB	10	Ligado	0v	236 metros	-7.1773 -34.8944
25/04/2024 01:50:14	Rua Felice di Belli - Costa e Silva - João Pessoa - PB	10	Ligado	0v	61 metros	-7.1773 -34.8950
25/04/2024 01:50:54	Rua Felice di Belli - Costa e Silva - João Pessoa - PB	29	Ligado	0v	282 metros	-7.1797 -34.8957
25/04/2024 01:51:34	Rua Graciliano Delgado - Costa e Silva - João Pessoa - PB	0	Ligado	0v	79 metros	-7.1804 -34.8960
25/04/2024 01:52:14	Rua Graciliano Delgado - Costa e Silva - João Pessoa - PB	22	Ligado	0v	236 metros	-7.1797 -34.8980
25/04/2024 01:52:46	Rua Graciliano Delgado - Costa e Silva - João Pessoa - PB	11	Ligado	0v	197 metros	-7.1791 -34.8997
25/04/2024 01:52:59	Rodovia Governador Mário Covas - Costa e Silva - João Pessoa - PB	29	Ligado	0v	71 metros	-7.1785 -34.8998
25/04/2024 01:53:09	Rodovia Governador Mário Covas - Distrito Industrial - João Pessoa - PB	10	Ligado	0v	67 metros	-7.1779 -34.8997
25/04/2024 01:53:35	Rodovia Governador Mário Covas - Distrito Industrial - João Pessoa - PB	42	Ligado	0v	178 metros	-7.1794 -34.9003
25/04/2024 01:54:15	Rodovia Governador Mário Covas - Distrito Industrial - João Pessoa - PB	61	Ligado	0v	637 metros	-7.1849 -34.9020
25/04/2024 01:54:55	Rodovia Governador Mário Covas - Distrito Industrial - João Pessoa - PB	61	Ligado	0v	699 metros	-7.1908 -34.9039
25/04/2024 01:55:35	Rodovia Governador Mário Covas - Distrito Industrial - João Pessoa - PB	65	Ligado	0v	725 metros	-7.1970 -34.9059
25/04/2024 01:56:15	Rodovia Governador Mário Covas - Distrito Industrial - João Pessoa - PB	32	Ligado	0v	480 metros	-7.2011 -34.9073
25/04/2024 01:56:55	Rodovia Governador Mário Covas - Distrito Industrial - João Pessoa - PB	60	Ligado	0v	498 metros	-7.2053 -34.9087
25/04/2024 01:57:35	Rodovia Governador Mário Covas - Mussuré - João Pessoa - PB	50	Ligado	0v	594 metros	-7.2104 -34.9104

25/04/2024 01:58:15	Rodovia Governador Mário Covas - Conde - PB	54	Ligado	0v	584 metros	-7.2154 -34.9121
25/04/2024 01:58:55	Rodovia Governador Mário Covas - Conde - PB	44	Ligado	0v	607 metros	-7.2206 -34.9137
25/04/2024 01:59:31	Rodovia Governador Mário Covas - Conde - PB	43	Ligado	0v	449 metros	-7.2243 -34.9152
25/04/2024 02:00:15	Rodovia Governador Mário Covas - Conde - PB	46	Ligado	0v	543 metros	-7.2280 -34.9184
25/04/2024 02:00:55	Rodovia Governador Mário Covas - Pousada - Conde - PB	52	Ligado	0v	557 metros	-7.2317 -34.9218
25/04/2024 02:01:12	Rodovia Governador Mário Covas - Pousada - Conde - PB	20	Ligado	0v	176 metros	-7.2329 -34.9228
25/04/2024 02:01:35	Rodovia Governador Mário Covas - Pousada - Conde - PB	41	Ligado	0v	140 metros	-7.2322 -34.9218
25/04/2024 02:02:15	Rodovia Governador Mário Covas - Conde - PB	61	Ligado	0v	591 metros	-7.2281 -34.9183
25/04/2024 02:02:44	Rodovia Governador Mário Covas - Conde - PB	70	Ligado	0v	553 metros	-7.2244 -34.9150
25/04/2024 02:02:55	Rodovia Governador Mário Covas - Conde - PB	71	Ligado	0v	216 metros	-7.2226 -34.9142
25/04/2024 02:03:35	Rodovia Governador Mário Covas - Conde - PB	67	Ligado	0v	811 metros	-7.2157 -34.9121
25/04/2024 02:04:15	Rodovia Governador Mário Covas - Mussurú - João Pessoa - PB	69	Ligado	0v	781 metros	-7.2090 -34.9098
25/04/2024 02:04:55	Rodovia Governador Mário Covas - Distrito Industrial - João Pessoa - PB	39	Ligado	0v	702 metros	-7.2031 -34.9077
25/04/2024 02:05:35	Rodovia Governador Mário Covas - Distrito Industrial - João Pessoa - PB	69	Ligado	0v	603 metros	-7.1979 -34.9061
25/04/2024 02:06:15	Rodovia Governador Mário Covas - Distrito Industrial - João Pessoa - PB	66	Ligado	0v	775 metros	-7.1913 -34.9040
25/04/2024 02:06:55	Rodovia Governador Mário Covas - Distrito Industrial - João Pessoa - PB	55	Ligado	0v	741 metros	-7.1850 -34.9019
25/04/2024 02:07:35	Rodovia Governador Mário Covas - Costa e Silva - João Pessoa - PB	44	Ligado	0v	488 metros	-7.1808 -34.9005
25/04/2024 02:08:15	Rodovia Governador Mário Covas - Costa e Silva - João Pessoa - PB	57	Ligado	0v	593 metros	-7.1757 -34.8990
25/04/2024 02:08:55	Rodovia Governador Mário Covas - Costa e Silva - João Pessoa - PB	61	Ligado	0v	696 metros	-7.1697 -34.8971
25/04/2024 02:09:16	Rodovia Governador Mário Covas - Ernani Sátiro - João Pessoa - PB	50	Ligado	0v	328 metros	-7.1668 -34.8966
25/04/2024 02:09:35	Avenida Cruz das Armas - Oitizeiro - João Pessoa - PB	27	Ligado	0v	228 metros	-7.1648 -34.8964
25/04/2024 02:09:45	Avenida Cruz das Armas - Oitizeiro - João Pessoa - PB	33	Ligado	0v	76 metros	-7.1645 -34.8958

25/04/2024 02:09:55	Rodovia Governador Antônio Mariz - Oitizeiro - João Pessoa - PB	31	Ligado	0v	94 metros	-7.1647 -34.8950
25/04/2024 02:10:05	Rodovia Governador Antônio Mariz - Oitizeiro - João Pessoa - PB	31	Ligado	0v	74 metros	-7.1654 -34.8952
25/04/2024 02:10:15	Rodovia Governador Mário Covas - Oitizeiro - João Pessoa - PB	31	Ligado	0v	88 metros	-7.1656 -34.8960
25/04/2024 02:10:32	Rodovia Governador Mário Covas - Oitizeiro - João Pessoa - PB	52	Ligado	0v	183 metros	-7.1656 -34.8976
25/04/2024 02:10:51	Rodovia Governador Mário Covas - Oitizeiro - João Pessoa - PB	63	Ligado	0v	325 metros	-7.1643 -34.9003
25/04/2024 02:11:34	Rodovia Governador Mário Covas - Oitizeiro - João Pessoa - PB	65	Ligado	0v	773 metros	-7.1599 -34.9057
25/04/2024 02:12:15	Rodovia Governador Mário Covas - Imaculada - Bayeux - PB	71	Ligado	0v	790 metros	-7.1533 -34.9082
25/04/2024 02:12:49	Rodovia Governador Mário Covas - Imaculada - Bayeux - PB	69	Ligado	0v	688 metros	-7.1487 -34.9124
25/04/2024 02:13:35	Rodovia Governador Mário Covas - Imaculada - Bayeux - PB	69	Ligado	0v	889 metros	-7.1435 -34.9185
25/04/2024 02:14:15	Rodovia Governador Mário Covas - Imaculada - Bayeux - PB	68	Ligado	0v	740 metros	-7.1391 -34.9235
25/04/2024 02:14:55	Rodovia Governador Mário Covas - Imaculada - Bayeux - PB	59	Ligado	0v	743 metros	-7.1346 -34.9285
25/04/2024 02:15:35	Viaduto Major Ciraulo - Brasília - Bayeux - PB	60	Ligado	0v	680 metros	-7.1309 -34.9334
25/04/2024 02:16:15	Rodovia Governador Mário Covas - Brasília - Bayeux - PB	60	Ligado	0v	707 metros	-7.1280 -34.9391
25/04/2024 02:16:50	Rodovia Governador Antônio Mariz - Tambay - Bayeux - PB	57	Ligado	0v	571 metros	-7.1254 -34.9435
25/04/2024 02:17:00	Rodovia Governador Antônio Mariz - Tambay - Bayeux - PB	51	Ligado	0v	152 metros	-7.1242 -34.9441
25/04/2024 02:17:12	Rodovia Governador Antônio Mariz - Tambay - Bayeux - PB	47	Ligado	0v	160 metros	-7.1236 -34.9454
25/04/2024 02:17:35	Rodovia Governador Antônio Mariz - Várzea Nova - Santa Rita - PB	46	Ligado	0v	282 metros	-7.1249 -34.9476
25/04/2024 02:18:15	Rodovia Governador Antônio Mariz - Várzea Nova - Santa Rita - PB	52	Ligado	0v	524 metros	-7.1277 -34.9514
25/04/2024 02:18:55	Rodovia Governador Antônio Mariz - Várzea Nova - Santa Rita - PB	67	Ligado	0v	710 metros	-7.1313 -34.9567
25/04/2024 02:19:35	Rodovia Governador Antônio Mariz - Bairro do Açude - Santa Rita - PB	67	Ligado	0v	752 metros	-7.1344 -34.9627
25/04/2024 02:20:15	Rodovia Governador Antônio Mariz - Bairro do Açude - Santa Rita - PB	72	Ligado	0v	767 metros	-7.1373 -34.9690
25/04/2024 02:20:55	Rodovia Governador Antônio Mariz - Bairro do Açude - Santa Rita - PB	86	Ligado	0v	909 metros	-7.1408 -34.9764

25/04/2024 02:21:35	Rodovia Governador Antônio Mariz - Alto das Populares - Santa Rita - PB	41	Ligado	0v	697 metros	-7.1424 -34.9825
25/04/2024 02:22:07	Rodovia Governador Antônio Mariz - Alto das Populares - Santa Rita - PB	53	Ligado	0v	408 metros	-7.1431 -34.9861
25/04/2024 02:22:23	Rodovia Governador Antônio Mariz - Alto das Populares - Santa Rita - PB	62	Ligado	0v	261 metros	-7.1430 -34.9885
25/04/2024 02:22:55	Rodovia Governador Antônio Mariz - Distrito Industrial Flávio Ribeiro Coutinho - Santa Rita - PB	68	Ligado	0v	608 metros	-7.1419 -34.9939
25/04/2024 02:23:05	Rodovia Governador Antônio Mariz - Alto das Populares - Santa Rita - PB	69	Ligado	0v	190 metros	-7.1425 -34.9955
25/04/2024 02:23:35	Rodovia Governador Antônio Mariz - Santa Rita - PB	63	Ligado	0v	564 metros	-7.1455 -34.9996
25/04/2024 02:24:15	Rodovia Governador Antônio Mariz - Santa Rita - PB	68	Ligado	0v	751 metros	-7.1494 -35.0051
25/04/2024 02:24:55	Rodovia Governador Antônio Mariz - Santa Rita - PB	66	Ligado	0v	760 metros	-7.1534 -35.0107
25/04/2024 02:25:35	Rodovia Governador Antônio Mariz - Santa Rita - PB	67	Ligado	0v	750 metros	-7.1573 -35.0162
25/04/2024 02:26:15	Rodovia Governador Antônio Mariz - Santa Rita - PB	65	Ligado	0v	743 metros	-7.1612 -35.0217
25/04/2024 02:26:55	Rodovia Governador Antônio Mariz - Santa Rita - PB	68	Ligado	0v	751 metros	-7.1651 -35.0272
25/04/2024 02:27:35	Rodovia Governador Antônio Mariz - Santa Rita - PB	67	Ligado	0v	751 metros	-7.1690 -35.0328
25/04/2024 02:28:15	Rodovia Governador Antônio Mariz - Santa Rita - PB	65	Ligado	0v	738 metros	-7.1729 -35.0382
25/04/2024 02:28:55	Rodovia Governador Antônio Mariz - Santa Rita - PB	69	Ligado	0v	757 metros	-7.1769 -35.0437
25/04/2024 02:29:35	Rodovia Governador Antônio Mariz - Santa Rita - PB	66	Ligado	0v	728 metros	-7.1807 -35.0490
25/04/2024 02:30:15	Rodovia Governador Antônio Mariz - Cruz do Espírito Santo - PB	69	Ligado	0v	758 metros	-7.1847 -35.0546
25/04/2024 02:30:55	Rodovia Governador Antônio Mariz - Cruz do Espírito Santo - PB	67	Ligado	0v	762 metros	-7.1887 -35.0602
25/04/2024 02:31:35	Rodovia Governador Antônio Mariz - Cruz do Espírito Santo - PB	66	Ligado	0v	741 metros	-7.1926 -35.0656
25/04/2024 02:32:15	Rodovia Governador Antônio Mariz - Cruz do Espírito Santo - PB	66	Ligado	0v	732 metros	-7.1965 -35.0710
25/04/2024 02:32:52	Rodovia Governador Antônio Mariz - Cruz do Espírito Santo - PB	63	Ligado	0v	679 metros	-7.1998 -35.0761
25/04/2024 02:33:05	Rodovia Governador Antônio Mariz - Cruz do Espírito Santo - PB	59	Ligado	0v	214 metros	-7.2002 -35.0780

25/04/2024 02:33:36	Rodovia Governador Antônio Mariz - Cruz do Espírito Santo - PB	23	Ligado	0v	406 metros	-7.2005 -35.0817
25/04/2024 02:33:46	Rodovia Governador Antônio Mariz - Cruz do Espírito Santo - PB	15	Ligado	0v	Parado	-7.2005 -35.0817
25/04/2024 02:34:16	Rodovia Governador Antônio Mariz - Cruz do Espírito Santo - PB	37	Ligado	0v	205 metros	-7.2006 -35.0798
25/04/2024 02:34:49	PB-030 - Cruz do Espírito Santo - PB	21	Ligado	0v	377 metros	-7.2001 -35.0765
25/04/2024 02:35:36	Rodovia Vanderley Caixe - Cruz do Espírito Santo - PB	69	Ligado	0v	572 metros	-7.2034 -35.0804
25/04/2024 02:36:16	Rodovia Vanderley Caixe - Cruz do Espírito Santo - PB	69	Ligado	0v	775 metros	-7.2075 -35.0861
25/04/2024 02:36:56	Rodovia Vanderley Caixe - Cruz do Espírito Santo - PB	70	Ligado	0v	780 metros	-7.2116 -35.0918
25/04/2024 02:37:36	Rodovia Vanderley Caixe - Cruz do Espírito Santo - PB	69	Ligado	0v	783 metros	-7.2158 -35.0975
25/04/2024 02:38:16	Rodovia Vanderley Caixe - Cruz do Espírito Santo - PB	69	Ligado	0v	780 metros	-7.2199 -35.1032
25/04/2024 02:38:56	Cruz do Espírito Santo - PB	55	Ligado	0v	734 metros	-7.2238 -35.1086
25/04/2024 02:39:14	Rodovia Vanderley Caixe - Cruz do Espírito Santo - PB	44	Ligado	0v	247 metros	-7.2252 -35.1103
25/04/2024 02:39:29	Rodovia Vanderley Caixe - Cruz do Espírito Santo - PB	60	Ligado	0v	212 metros	-7.2271 -35.1104
25/04/2024 02:40:16	Rodovia Vanderley Caixe - Campo Verde - Pedras de Fogo - PB	42	Ligado	0v	854 metros	-7.2347 -35.1096
25/04/2024 02:40:52	Rodovia Vanderley Caixe - Campo Verde - Pedras de Fogo - PB	32	Ligado	0v	333 metros	-7.2377 -35.1094
25/04/2024 02:41:36	Rodovia Vanderley Caixe - Campo Verde - Pedras de Fogo - PB	48	Ligado	0v	528 metros	-7.2423 -35.1106
25/04/2024 02:43:31	Rodovia Vanderley Caixe - Campo Verde - Pedras de Fogo - PB	67	Ligado	0v	1,85 km	-7.2588 -35.1126
25/04/2024 02:44:11	Rodovia Vanderley Caixe - Campo Verde - Pedras de Fogo - PB	69	Ligado	0v	763 metros	-7.2656 -35.1118
25/04/2024 02:45:56	Rodovia Vanderley Caixe - Campo Verde - Pedras de Fogo - PB	69	Ligado	0v	1,98 km	-7.2833 -35.1135
25/04/2024 02:46:41	Rodovia Vanderley Caixe - Campo Verde - Pedras de Fogo - PB	67	Ligado	0v	833 metros	-7.2887 -35.1186
25/04/2024 02:47:04	Rodovia Vanderley Caixe - Campo Verde - Pedras de Fogo - PB	46	Ligado	0v	392 metros	-7.2915 -35.1208
25/04/2024 02:47:21	Rodovia Vanderley Caixe - Campo Verde - Pedras de Fogo - PB	66	Ligado	0v	639 metros	-7.2939 -35.1211
25/04/2024 02:48:01	Rodovia Vanderley Caixe - Campo Verde - Pedras de Fogo - PB	67	Ligado	0v	769 metros	-7.3008 -35.1220

25/04/2024 02:48:41	Rodovia Vanderley Caixe - Campo Verde - Pedras de Fogo - PB	70	Ligado	0v	775 metros	-7.3073 -35.1243
25/04/2024 02:49:06	Rodovia Vanderley Caixe - Campo Verde - Pedras de Fogo - PB	69	Ligado	0v	482 metros	-7.3114 -35.1258
25/04/2024 02:49:21	Rodovia Vanderley Caixe - Campo Verde - Pedras de Fogo - PB	70	Ligado	0v	281 metros	-7.3136 -35.1270
25/04/2024 02:49:44	Pedras de Fogo - PB	69	Ligado	0v	446 metros	-7.3175 -35.1281
25/04/2024 02:52:18	Rodovia Vanderley Caixe - Pedras de Fogo - PB	66	Ligado	0v	2,85 km	-7.3427 -35.1329
25/04/2024 02:52:58	Rodovia Vanderley Caixe - Pedras de Fogo - PB	68	Ligado	0v	761 metros	-7.3495 -35.1340
25/04/2024 02:53:45	Rodovia Vanderley Caixe - Pedras de Fogo - PB	70	Ligado	0v	911 metros	-7.3576 -35.1336
25/04/2024 02:54:05	Pedras de Fogo - PB	69	Ligado	0v	391 metros	-7.3611 -35.1342
25/04/2024 02:54:45	Rodovia Vanderley Caixe - Pedras de Fogo - PB	67	Ligado	0v	770 metros	-7.3672 -35.1374
25/04/2024 02:54:59	Rodovia Vanderley Caixe - Pedras de Fogo - PB	44	Ligado	0v	222 metros	-7.3690 -35.1384
25/04/2024 02:55:24	Rodovia Vanderley Caixe - Pedras de Fogo - PB	56	Ligado	0v	348 metros	-7.3698 -35.1414
25/04/2024 02:56:05	Rodovia Vanderley Caixe - Pedras de Fogo - PB	70	Ligado	0v	769 metros	-7.3757 -35.1451
25/04/2024 02:56:18	Rodovia Vanderley Caixe - Pedras de Fogo - PB	68	Ligado	0v	250 metros	-7.3776 -35.1463
25/04/2024 02:56:45	Rodovia Vanderley Caixe - Pedras de Fogo - PB	66	Ligado	0v	513 metros	-7.3820 -35.1477
25/04/2024 02:56:56	Rodovia Vanderley Caixe - Pedras de Fogo - PB	69	Ligado	0v	211 metros	-7.3838 -35.1482
25/04/2024 02:57:25	Rodovia Vanderley Caixe - Pedras de Fogo - PB	43	Ligado	0v	486 metros	-7.3882 -35.1483
25/04/2024 02:57:51	Rodovia Vanderley Caixe - Pedras de Fogo - PB	16	Ligado	0v	287 metros	-7.3908 -35.1480
25/04/2024 02:58:05	Pedras de Fogo - PB	19	Ligado	0v	57 metros	-7.3911 -35.1484
25/04/2024 02:58:23	Pedras de Fogo - PB	10	Ligado	0v	67 metros	-7.3915 -35.1489
25/04/2024 02:58:45	Pedras de Fogo - PB	15	Ligado	0v	96 metros	-7.3920 -35.1496
25/04/2024 02:59:03	Pedras de Fogo - PB	22	Ligado	0v	99 metros	-7.3926 -35.1502
25/04/2024 02:59:25	Pedras de Fogo - PB	0	Ligado	0v	73 metros	-7.3932 -35.1505

25/04/2024 03:00:05	Rodovia PE-075 - Juripiranga - PB	53	Ligado	0v	335 metros	-7.3924 -35.1535
25/04/2024 03:00:45	Rodovia PE-075 - Juripiranga - PB	69	Ligado	0v	745 metros	-7.3913 -35.1601
25/04/2024 03:01:02	Rodovia PE-075 - Juripiranga - PB	73	Ligado	0v	325 metros	-7.3911 -35.1631
25/04/2024 03:01:26	Rodovia PE-075 - Juripiranga - PB	64	Ligado	0v	464 metros	-7.3923 -35.1671
25/04/2024 03:02:05	Rodovia PE-075 - Juripiranga - PB	44	Ligado	0v	660 metros	-7.3940 -35.1728
25/04/2024 03:02:46	Rodovia PE-075 - Juripiranga - PB	67	Ligado	0v	723 metros	-7.3956 -35.1792
25/04/2024 03:03:22	Rodovia PE-075 - Juripiranga - PB	66	Ligado	0v	651 metros	-7.3967 -35.1849
25/04/2024 03:04:06	Rodovia PE-075 - Juripiranga - PB	70	Ligado	0v	908 metros	-7.3952 -35.1930
25/04/2024 03:04:28	Rodovia PE-075 - Juripiranga - PB	67	Ligado	0v	421 metros	-7.3945 -35.1968
25/04/2024 03:04:46	Rodovia PE-075 - Juripiranga - PB	63	Ligado	0v	339 metros	-7.3922 -35.1988
25/04/2024 03:05:00	Rodovia PE-075 - Juripiranga - PB	66	Ligado	0v	965 metros	-7.3907 -35.2005
25/04/2024 03:05:26	Rodovia PE-075 - Juripiranga - PB	63	Ligado	0v	896 metros	-7.3890 -35.2044
25/04/2024 03:05:48	Rodovia PE-075 - Juripiranga - PB	66	Ligado	0v	402 metros	-7.3885 -35.2080
25/04/2024 03:06:02	Rodovia PE-075 - Juripiranga - PB	68	Ligado	0v	237 metros	-7.3884 -35.2105
25/04/2024 03:06:15	Rodovia PE-075 - Juripiranga - PB	64	Ligado	0v	228 metros	-7.3874 -35.2123
25/04/2024 03:07:31	Rodovia PE-075 - Juripiranga - PB	69	Ligado	0v	1,63 km	-7.3823 -35.2261
25/04/2024 03:08:11	Rodovia PE-075 - Juripiranga - PB	45	Ligado	0v	736 metros	-7.3803 -35.2325
25/04/2024 03:09:48	Rodovia PE-082 - Itambé - PE	25	Ligado	0v	644 metros	-7.3806 -35.2383
25/04/2024 03:10:28	Rodovia PE-082 - Itambé - PE	28	Ligado	0v	288 metros	-7.3815 -35.2407
25/04/2024 03:11:08	Rodovia PE-082 - Itambé - PE	33	Ligado	0v	346 metros	-7.3826 -35.2437
25/04/2024 03:11:46	Rua Desembargador João Paes - Itambé - PE	51	Ligado	0v	414 metros	-7.3841 -35.2471
25/04/2024 03:12:28	Rodovia PE-082 - Itambé - PE	29	Ligado	0v	485 metros	-7.3866 -35.2507

25/04/2024 03:12:51	Rodovia PE-082 - Itambé - PE	44	Ligado	0v	243 metros	-7.3880 -35.2523
25/04/2024 03:13:08	Rodovia PE-082 - Itambé - PE	44	Ligado	0v	219 metros	-7.3896 -35.2535
25/04/2024 03:13:48	Rodovia PE-082 - Itambé - PE	44	Ligado	0v	491 metros	-7.3931 -35.2563
25/04/2024 03:14:02	Rodovia PE-082 - Itambé - PE	41	Ligado	0v	168 metros	-7.3943 -35.2572
25/04/2024 03:14:28	Rodovia PE-082 - Itambé - PE	40	Ligado	0v	326 metros	-7.3972 -35.2574
25/04/2024 03:15:08	Rodovia PE-082 - Itambé - PE	41	Ligado	0v	426 metros	-7.4010 -35.2579
25/04/2024 03:15:45	Rodovia PE-082 - Itambé - PE	32	Ligado	0v	415 metros	-7.4046 -35.2589
25/04/2024 03:16:28	Rodovia PE-082 - Itambé - PE	51	Ligado	0v	469 metros	-7.4085 -35.2604
25/04/2024 03:16:57	Rodovia PE-082 - Itambé - PE	50	Ligado	0v	449 metros	-7.4123 -35.2617
25/04/2024 03:17:08	Rodovia PE-082 - Itambé - PE	54	Ligado	0v	159 metros	-7.4137 -35.2616
25/04/2024 03:17:25	Rodovia Pe Oitenta e Dois - Camutanga - PE	24	Ligado	0v	198 metros	-7.4155 -35.2614
25/04/2024 03:17:46	Rua Santa Cruz - Camutanga - PE	41	Ligado	0v	170 metros	-7.4152 -35.2629
25/04/2024 03:18:28	Rua Santa Cruz - Camutanga - PE	42	Ligado	0v	575 metros	-7.4115 -35.2665
25/04/2024 03:19:08	Rua Santa Cruz - Camutanga - PE	13	Ligado	0v	260 metros	-7.4098 -35.2681
25/04/2024 03:19:48	Rua Santa Cruz - Camutanga - PE	17	Ligado	0v	285 metros	-7.4080 -35.2700
25/04/2024 03:20:16	Avenida Doutor Simplício Tavares de Melo - Camutanga - PE	11	Ligado	0v	193 metros	-7.4070 -35.2714
25/04/2024 03:20:28	Avenida Doutor Simplício Tavares de Melo - Camutanga - PE	21	Ligado	0v	Parado	-7.4070 -35.2714
25/04/2024 03:21:08	Avenida Doutor Simplício Tavares de Melo - Camutanga - PE	0	Ligado	0v	138 metros	-7.4080 -35.2720
25/04/2024 03:21:48	Avenida Doutor Simplício Tavares de Melo - Camutanga - PE	0	Ligado	0v	Parado	-7.4080 -35.2720
25/04/2024 03:22:28	Avenida Doutor Simplício Tavares de Melo - Camutanga - PE	12	Ligado	0v	100 metros	-7.4088 -35.2725
25/04/2024 03:23:08	Avenida Doutor Simplício Tavares de Melo - Camutanga - PE	0	Ligado	0v	Parado	-7.4088 -35.2725
25/04/2024 03:23:48	Rua Agamenon Magalhães - Camutanga - PE	14	Ligado	0v	84 metros	-7.4094 -35.2729

25/04/2024 03:24:14	Rua Agamenon Magalhães - Camutanga - PE	13	Ligado	0v	104 metros	-7.4103 -35.2726
25/04/2024 03:24:27	Rua Agamenon Magalhães - Camutanga - PE	11	Ligado	0v	Parado	-7.4103 -35.2726
25/04/2024 03:25:08	Rua Manoel Batista Chaves - Camutanga - PE	0	Ligado	0v	60 metros	-7.4108 -35.2728
25/04/2024 03:25:48	Rua Manoel Batista Chaves - Camutanga - PE	0	Ligado	0v	94 metros	-7.4112 -35.2735
25/04/2024 03:26:28	Rua Manoel Batista Chaves - Camutanga - PE	12	Ligado	0v	Parado	-7.4112 -35.2735
25/04/2024 03:27:08	Rua Juscelino Kubitschek - Camutanga - PE	0	Ligado	0v	115 metros	-7.4104 -35.2742
25/04/2024 03:27:48	Avenida Moisés Correia - Camutanga - PE	11	Ligado	0v	62 metros	-7.4099 -35.2745
25/04/2024 03:28:26	Avenida Moisés Correia - Camutanga - PE	10	Ligado	0v	103 metros	-7.4091 -35.2749
25/04/2024 03:29:08	Avenida Moisés Correia - Camutanga - PE	10	Ligado	0v	150 metros	-7.4079 -35.2755
25/04/2024 03:29:48	Avenida Moisés Correia - Camutanga - PE	0	Ligado	0v	72 metros	-7.4073 -35.2758
25/04/2024 03:30:28	Rua Joaquim Nabuco - Camutanga - PE	0	Ligado	0v	101 metros	-7.4077 -35.2767
25/04/2024 03:31:08	Rua Joaquim Nabuco - Camutanga - PE	11	Ligado	0v	115 metros	-7.4082 -35.2776
25/04/2024 03:31:48	Rua Joaquim Nabuco - Camutanga - PE	0	Ligado	0v	111 metros	-7.4086 -35.2785
25/04/2024 03:32:28	Rua Joaquim Nabuco - Camutanga - PE	0	Ligado	0v	Parado	-7.4086 -35.2785
25/04/2024 03:32:52	Rua Joaquim Nabuco - Camutanga - PE	13	Ligado	0v	Parado	-7.4086 -35.2785
25/04/2024 03:33:08	Rua Maurício Dias Pereira - Camutanga - PE	10	Ligado	0v	51 metros	-7.4085 -35.2780
25/04/2024 03:33:32	Rua Joaquim Nabuco - Camutanga - PE	11	Ligado	0v	75 metros	-7.4082 -35.2774
25/04/2024 03:33:48	Rua Joaquim Nabuco - Camutanga - PE	0	Ligado	0v	Parado	-7.4082 -35.2774
25/04/2024 03:34:01	Rua Manoel Francisco Xavier - Camutanga - PE	12	Ligado	0v	64 metros	-7.4076 -35.2774
25/04/2024 03:34:28	Rua António Bento Nogueira - Camutanga - PE	11	Ligado	0v	96 metros	-7.4068 -35.2778
25/04/2024 03:34:51	Avenida Pedro de Albuquerque Uchôa - Camutanga - PE	10	Ligado	0v	59 metros	-7.4063 -35.2779
25/04/2024 03:35:05	Avenida Pedro de Albuquerque Uchôa - Camutanga - PE	13	Ligado	0v	60 metros	-7.4061 -35.2775

25/04/2024 03:35:49	Rua Feliciano Cavalcanti - Camutanga - PE	0	Ligado	0v	98 metros	-7.4056 -35.2767
25/04/2024 03:35:59	Rua Feliciano Cavalcanti - Camutanga - PE	13	Ligado	0v	Parado	-7.4056 -35.2767
25/04/2024 03:36:29	Avenida Moisés Correia - Camutanga - PE	14	Ligado	0v	134 metros	-7.4066 -35.2760
25/04/2024 03:37:09	Avenida Moisés Correia - Camutanga - PE	0	Ligado	0v	108 metros	-7.4074 -35.2755
25/04/2024 03:37:49	Avenida Moisés Correia - Camutanga - PE	0	Ligado	0v	Parado	-7.4074 -35.2755
25/04/2024 03:38:29	Avenida Moisés Correia - Camutanga - PE	0	Ligado	0v	Parado	-7.4074 -35.2755
25/04/2024 03:39:09	Avenida Moisés Correia - Camutanga - PE	0	Ligado	0v	Parado	-7.4074 -35.2755
25/04/2024 03:39:49	Avenida Moisés Correia - Camutanga - PE	0	Ligado	0v	Parado	-7.4074 -35.2755
25/04/2024 03:40:29	Avenida Moisés Correia - Camutanga - PE	0	Ligado	0v	Parado	-7.4074 -35.2755
25/04/2024 03:41:09	Avenida Moisés Correia - Camutanga - PE	0	Ligado	0v	Parado	-7.4074 -35.2755
25/04/2024 03:41:49	Avenida Moisés Correia - Camutanga - PE	0	Ligado	0v	Parado	-7.4074 -35.2755
25/04/2024 03:42:29	Avenida Moisés Correia - Camutanga - PE	0	Ligado	0v	Parado	-7.4074 -35.2755
25/04/2024 03:43:01	Avenida Moisés Correia - Camutanga - PE	0	Ligado	0v	Parado	-7.4074 -35.2755
25/04/2024 03:43:03						
25/04/2024 03:47:29	Avenida Moisés Correia - Camutanga - PE	0	Desligado	0v	Parado	-7.4074 -35.2755
25/04/2024 03:52:29	Avenida Moisés Correia - Camutanga - PE	0	Desligado	0v	Parado	-7.4074 -35.2755
25/04/2024 03:57:29	Avenida Moisés Correia - Camutanga - PE	0	Desligado	0v	Parado	-7.4074 -35.2755
25/04/2024 04:02:29	Avenida Moisés Correia - Camutanga - PE	0	Desligado	0v	Parado	-7.4074 -35.2755
25/04/2024 04:07:29	Avenida Moisés Correia - Camutanga - PE	0	Desligado	0v	Parado	-7.4074 -35.2755
25/04/2024 04:12:29	Avenida Moisés Correia - Camutanga - PE	0	Desligado	0v	Parado	-7.4074 -35.2755
25/04/2024 04:17:29	Avenida Moisés Correia - Camutanga - PE	0	Desligado	0v	Parado	-7.4074 -35.2755
25/04/2024 04:22:29	Avenida Moisés Correia - Camutanga - PE	0	Desligado	0v	Parado	-7.4074 -35.2755

25/04/2024 06:17:29	Avenida Moisés Correia - Camutanga - PE	0	Desligado	0v	Parado	-7.4074 -35.2755
25/04/2024 06:22:17	Avenida Moisés Correia - Camutanga - PE	0	Desligado	0v	Parado	-7.4074 -35.2755
25/04/2024 06:22:25						
25/04/2024 06:23:01	Avenida Moisés Correia - Camutanga - PE	0	Ligado	0v	Parado	-7.4074 -35.2755
25/04/2024 06:23:41	Avenida Moisés Correia - Camutanga - PE	0	Ligado	0v	Parado	-7.4074 -35.2755
25/04/2024 06:24:21	Avenida Moisés Correia - Camutanga - PE	0	Ligado	0v	Parado	-7.4074 -35.2755
25/04/2024 06:25:01	Avenida Moisés Correia - Camutanga - PE	0	Ligado	0v	Parado	-7.4074 -35.2755
25/04/2024 06:25:41	Avenida Moisés Correia - Camutanga - PE	0	Ligado	0v	Parado	-7.4074 -35.2755
25/04/2024 06:26:21	Avenida Moisés Correia - Camutanga - PE	0	Ligado	0v	Parado	-7.4074 -35.2755
25/04/2024 06:27:01	Avenida Moisés Correia - Camutanga - PE	0	Ligado	0v	Parado	-7.4074 -35.2755
25/04/2024 06:27:41	Avenida Moisés Correia - Camutanga - PE	0	Ligado	0v	Parado	-7.4074 -35.2755
25/04/2024 06:28:21	Avenida Moisés Correia - Camutanga - PE	0	Ligado	0v	Parado	-7.4074 -35.2755
25/04/2024 06:29:01	Avenida Moisés Correia - Camutanga - PE	0	Ligado	0v	Parado	-7.4074 -35.2755
25/04/2024 06:29:41	Avenida Moisés Correia - Camutanga - PE	0	Ligado	0v	Parado	-7.4074 -35.2755
25/04/2024 06:30:21	Avenida Moisés Correia - Camutanga - PE	0	Ligado	0v	Parado	-7.4074 -35.2755
25/04/2024 06:31:01	Avenida Moisés Correia - Camutanga - PE	0	Ligado	0v	Parado	-7.4074 -35.2755
25/04/2024 06:31:41	Avenida Moisés Correia - Camutanga - PE	0	Ligado	0v	Parado	-7.4074 -35.2755
25/04/2024 06:32:21	Avenida Moisés Correia - Camutanga - PE	0	Ligado	0v	Parado	-7.4074 -35.2755
25/04/2024 06:33:01	Avenida Moisés Correia - Camutanga - PE	0	Ligado	0v	Parado	-7.4074 -35.2755
25/04/2024 06:33:41	Avenida Moisés Correia - Camutanga - PE	0	Ligado	0v	141 metros	-7.4086 -35.2749
25/04/2024 06:34:21	Avenida Moisés Correia - Camutanga - PE	14	Ligado	0v	69 metros	-7.4092 -35.2748
25/04/2024 06:35:01	Avenida Moisés Correia - Camutanga - PE	0	Ligado	0v	131 metros	-7.4102 -35.2743

25/04/2024 06:35:41	Avenida Moisés Correia - Camutanga - PE	11	Ligado	0v	Parado	-7.4102 -35.2743
25/04/2024 06:36:21	Avenida Presidente Getúlio Vargas - Camutanga - PE	0	Ligado	0v	129 metros	-7.4099 -35.2732
25/04/2024 06:37:01	Avenida Presidente Getúlio Vargas - Camutanga - PE	10	Ligado	0v	Parado	-7.4099 -35.2732
25/04/2024 06:37:41	Rua Agamenon Magalhães - Camutanga - PE	11	Ligado	0v	63 metros	-7.4094 -35.2729
25/04/2024 06:37:54	Rua Agamenon Magalhães - Camutanga - PE	14	Ligado	0v	Parado	-7.4094 -35.2729
25/04/2024 06:38:05	Avenida Doutor Simplício Tavares de Melo - Camutanga - PE	10	Ligado	0v	78 metros	-7.4087 -35.2731
25/04/2024 06:38:21	Avenida Doutor Simplício Tavares de Melo - Camutanga - PE	0	Ligado	0v	Parado	-7.4087 -35.2731
25/04/2024 06:39:01	Avenida Doutor Simplício Tavares de Melo - Camutanga - PE	0	Ligado	0v	80 metros	-7.4086 -35.2738
25/04/2024 06:39:41	Avenida Doutor Simplício Tavares de Melo - Camutanga - PE	0	Ligado	0v	Parado	-7.4086 -35.2738
25/04/2024 06:40:21	Avenida Presidente Getúlio Vargas, 240 - Camutanga - PE	23	Ligado	0v	180 metros	-7.4073 -35.2747
25/04/2024 06:40:37	Rua Joaquim Nabuco - Camutanga - PE	13	Ligado	0v	63 metros	-7.4068 -35.2750
25/04/2024 06:41:01	Avenida Moisés Correia - Camutanga - PE	0	Ligado	0v	83 metros	-7.4072 -35.2756
25/04/2024 06:41:16	Avenida Moisés Correia - Camutanga - PE	11	Ligado	0v	Parado	-7.4072 -35.2756
25/04/2024 06:41:41	Avenida Moisés Correia - Camutanga - PE	26	Ligado	0v	124 metros	-7.4062 -35.2762
25/04/2024 06:42:21	Avenida Moisés Correia - Camutanga - PE	0	Ligado	0v	65 metros	-7.4057 -35.2765
25/04/2024 06:43:01	Avenida Moisés Correia - Camutanga - PE	14	Ligado	0v	Parado	-7.4057 -35.2765
25/04/2024 06:43:41	Avenida Pedro de Albuquerque Uchôa - Camutanga - PE	12	Ligado	0v	196 metros	-7.4052 -35.2748
25/04/2024 06:44:18	Avenida Pedro de Albuquerque Uchôa - Camutanga - PE	11	Ligado	0v	60 metros	-7.4050 -35.2743
25/04/2024 06:45:01	Rua Santa Cruz - Camutanga - PE	15	Ligado	0v	118 metros	-7.4048 -35.2732
25/04/2024 06:45:41	Rua Santa Cruz - Camutanga - PE	0	Ligado	0v	56 metros	-7.4052 -35.2729
25/04/2024 06:46:21	Rua Santa Cruz - Camutanga - PE	12	Ligado	0v	103 metros	-7.4059 -35.2723
25/04/2024 06:46:34	Rua Santa Cruz - Camutanga - PE	12	Ligado	0v	57 metros	-7.4063 -35.2720

25/04/2024 06:47:01	Rua Santa Cruz - Camutanga - PE	14	Ligado	0v	73 metros	-7.4068 -35.2716
25/04/2024 06:47:41	Rua Santa Cruz - Camutanga - PE	28	Ligado	0v	282 metros	-7.4083 -35.2696
25/04/2024 06:48:21	Rua Santa Cruz - Camutanga - PE	14	Ligado	0v	265 metros	-7.4100 -35.2679
25/04/2024 06:49:01	Rua Santa Cruz - Camutanga - PE	43	Ligado	0v	271 metros	-7.4118 -35.2662
25/04/2024 06:49:41	Rua Santa Cruz - Camutanga - PE	50	Ligado	0v	539 metros	-7.4153 -35.2629
25/04/2024 06:49:57	Rodovia Pe Oitenta e Dois - Camutanga - PE	35	Ligado	0v	204 metros	-7.4160 -35.2612
25/04/2024 06:50:21	Rodovia PE-082 - Camutanga - PE	34	Ligado	0v	178 metros	-7.4173 -35.2603
25/04/2024 06:50:39	Rodovia PE-082 - Camutanga - PE	26	Ligado	0v	116 metros	-7.4182 -35.2598
25/04/2024 06:51:01	Rodovia PE-082 - Camutanga - PE	12	Ligado	0v	194 metros	-7.4199 -35.2592
25/04/2024 06:51:19	Rodovia PE-082 - Camutanga - PE	25	Ligado	0v	115 metros	-7.4209 -35.2589
25/04/2024 06:51:41	Rodovia PE-082 - Camutanga - PE	0	Ligado	0v	160 metros	-7.4223 -35.2586
25/04/2024 06:52:21	Rodovia PE-082 - Camutanga - PE	38	Ligado	0v	409 metros	-7.4254 -35.2567
25/04/2024 06:52:45	Rodovia PE-082 - Camutanga - PE	21	Ligado	0v	160 metros	-7.4267 -35.2561
25/04/2024 06:53:01	Rodovia PE-082 - Camutanga - PE	29	Ligado	0v	114 metros	-7.4277 -35.2558
25/04/2024 06:53:19	Rodovia PE-082 - Camutanga - PE	33	Ligado	0v	151 metros	-7.4290 -35.2554
25/04/2024 06:53:41	Rodovia PE-082 - Camutanga - PE	46	Ligado	0v	255 metros	-7.4310 -35.2543
25/04/2024 06:54:21	Rodovia PE-082 - Ferreiros - PE	48	Ligado	0v	620 metros	-7.4360 -35.2518
25/04/2024 06:54:51	Rodovia PE-082 - Ferreiros - PE	42	Ligado	0v	370 metros	-7.4390 -35.2504
25/04/2024 06:55:01	Rodovia PE-082 - Ferreiros - PE	42	Ligado	0v	119 metros	-7.4401 -35.2502
25/04/2024 06:55:42	Rodovia PE-082 - Ferreiros - PE	40	Ligado	0v	485 metros	-7.4444 -35.2498
25/04/2024 06:56:05	Rodovia PE-082 - Ferreiros - PE	28	Ligado	0v	236 metros	-7.4465 -35.2500
25/04/2024 06:56:22	Rodovia PE-082 - Ferreiros - PE	32	Ligado	0v	100 metros	-7.4474 -35.2503


25/04/2024 06:57:02	Ferreiros - PE	25	Ligado	0v	267 metros	-7.4496 -35.2511
25/04/2024 06:57:42	Rodovia PE-082 - Ferreiros - PE	43	Ligado	0v	453 metros	-7.4534 -35.2526
25/04/2024 06:57:55	Rodovia PE-082 - Ferreiros - PE	42	Ligado	0v	148 metros	-7.4545 -35.2534
25/04/2024 06:58:22	Rodovia PE-082 - Ferreiros - PE	45	Ligado	0v	329 metros	-7.4563 -35.2557
25/04/2024 06:59:02	Rodovia PE-082 - Ferreiros - PE	53	Ligado	0v	586 metros	-7.4595 -35.2599
25/04/2024 06:59:42	Rodovia PE-082 - Ferreiros - PE	42	Ligado	0v	517 metros	-7.4623 -35.2637
25/04/2024 07:00:22	Rodovia PE-082 - Ferreiros - PE	48	Ligado	0v	500 metros	-7.4650 -35.2673
25/04/2024 07:01:02	Rodovia PE-082 - Ferreiros - PE	44	Ligado	0v	536 metros	-7.4679 -35.2711
25/04/2024 07:01:42	Rodovia PE-082 - Ferreiros - PE	29	Ligado	0v	471 metros	-7.4705 -35.2745
25/04/2024 07:02:22	Rodovia PE-082 - Ferreiros - PE	26	Ligado	0v	233 metros	-7.4719 -35.2761
25/04/2024 07:03:02	Rodovia PE-082 - Ferreiros - PE	53	Ligado	0v	507 metros	-7.4749 -35.2795
25/04/2024 07:03:42	Rodovia PE-082 - Ferreiros - PE	48	Ligado	0v	564 metros	-7.4782 -35.2833
25/04/2024 07:04:22	Rodovia PE-082 - Ferreiros - PE	63	Ligado	0v	635 metros	-7.4820 -35.2876
25/04/2024 07:05:02	Rodovia PE-082 - Ferreiros - PE	65	Ligado	0v	722 metros	-7.4863 -35.2925
25/04/2024 07:05:29	Rodovia PE-082 - Ferreiros - PE	63	Ligado	0v	482 metros	-7.4893 -35.2957
25/04/2024 07:05:42	Rodovia PE-082 - Ferreiros - PE	55	Ligado	0v	226 metros	-7.4911 -35.2966
25/04/2024 07:06:22	Rodovia PE-082 - Ferreiros - PE	26	Ligado	0v	339 metros	-7.4941 -35.2972
25/04/2024 07:07:02	Rodovia PE-082 - Mocs - Ferreiros - PE	22	Ligado	0v	209 metros	-7.4959 -35.2976
25/04/2024 07:07:42	Rodovia PE-082 - Mocs - Ferreiros - PE	32	Ligado	0v	272 metros	-7.4983 -35.2981
25/04/2024 07:08:22	Rodovia PE-082 - Mocs - Timbaúba - PE	18	Ligado	0v	260 metros	-7.5006 -35.2985
25/04/2024 07:09:02	Timbaúba - PE	28	Ligado	0v	291 metros	-7.5031 -35.2991
25/04/2024 07:09:17	Rodovia PE-082 - Mocs - Timbaúba - PE	33	Ligado	0v	129 metros	-7.5042 -35.2994

25/04/2024 07:09:42	Rodovia PE-082 - Mocs - Timbaúba - PE	40	Ligado	0v	257 metros	-7.5063 -35.3004
25/04/2024 07:10:22	Rodovia PE-082 - Mocs - Timbaúba - PE	37	Ligado	0v	450 metros	-7.5099 -35.3022
25/04/2024 07:11:02	Rodovia PE-082 - Mocs - Timbaúba - PE	22	Ligado	0v	323 metros	-7.5127 -35.3031
25/04/2024 07:11:26	Rua Coronel Claudino - Mocs - Timbaúba - PE	32	Ligado	0v	177 metros	-7.5137 -35.3043
25/04/2024 07:11:42	Rua Coronel Claudino - Mocs - Timbaúba - PE	14	Ligado	0v	91 metros	-7.5139 -35.3051
25/04/2024 07:11:58	Rua Coronel Claudino - Mocs - Timbaúba - PE	18	Ligado	0v	91 metros	-7.5141 -35.3059
25/04/2024 07:12:17	Rua Coronel Claudino - Mocs - Timbaúba - PE	15	Ligado	0v	75 metros	-7.5140 -35.3066
25/04/2024 07:12:54	Rua Doutor Geraldo Ferreira Lima - Mocs - Timbaúba - PE	16	Ligado	0v	113 metros	-7.5144 -35.3075
25/04/2024 07:13:23	Rua Wilson Neves Calabria - Mocs - Timbaúba - PE	10	Ligado	0v	131 metros	-7.5153 -35.3083
25/04/2024 07:13:42	Rua Wilson Neves Calabria - Mocs - Timbaúba - PE	14	Ligado	0v	Parado	-7.5153 -35.3083
25/04/2024 07:14:22	Travessa Sete de Setembro - Mocs - Timbaúba - PE	0	Ligado	0v	163 metros	-7.5148 -35.3097
25/04/2024 07:14:47	Travessa Sete de Setembro - Mocs - Timbaúba - PE	10	Ligado	0v	Parado	-7.5148 -35.3097
25/04/2024 07:15:02	Rua Manoel Xavier de Andrade - Mocs - Timbaúba - PE	0	Ligado	0v	68 metros	-7.5153 -35.3101
25/04/2024 07:15:42	Rua Manoel Xavier de Andrade - Mocs - Timbaúba - PE	0	Ligado	0v	Parado	-7.5153 -35.3101
25/04/2024 07:16:22	Rua Manoel Xavier de Andrade - Mocs - Timbaúba - PE	0	Ligado	0v	Parado	-7.5153 -35.3101
25/04/2024 07:17:02	Rua Manoel Xavier de Andrade - Mocs - Timbaúba - PE	0	Ligado	0v	Parado	-7.5153 -35.3101
25/04/2024 07:17:39	Rua Manoel Xavier de Andrade - Mocs - Timbaúba - PE	13	Ligado	0v	Parado	-7.5153 -35.3101
25/04/2024 07:18:22	Rua Irma Albertine - Mocs - Timbaúba - PE	0	Ligado	0v	164 metros	-7.5166 -35.3096
25/04/2024 07:19:02	Rua Doutor Geraldo Ferreira Lima - Mocs - Timbaúba - PE	20	Ligado	0v	125 metros	-7.5158 -35.3088
25/04/2024 07:19:13	Rua Doutor Geraldo Ferreira Lima - Mocs - Timbaúba - PE	11	Ligado	0v	Parado	-7.5158 -35.3088
25/04/2024 07:19:36	Rua Doutor Geraldo Ferreira Lima - Mocs - Timbaúba - PE	15	Ligado	0v	153 metros	-7.5148 -35.3079
25/04/2024 07:19:49	Rua Doutor Geraldo Ferreira Lima - Mocs - Timbaúba - PE	17	Ligado	0v	60 metros	-7.5144 -35.3076

25/04/2024 07:20:05	Rua Doutor Geraldo Ferreira Lima - Mocs - Timbaúba - PE	13	Ligado	0v	Parado	-7.5144 -35.3076
25/04/2024 07:20:22	Rua Coronel Claudino - Mocs - Timbaúba - PE	13	Ligado	0v	120 metros	-7.5140 -35.3066
25/04/2024 07:21:02	Rua Coronel Claudino - Mocs - Timbaúba - PE	27	Ligado	0v	252 metros	-7.5137 -35.3043
25/04/2024 07:21:15	Rua Coronel Claudino - Mocs - Timbaúba - PE	23	Ligado	0v	111 metros	-7.5132 -35.3035
25/04/2024 07:21:42	Rodovia PE-082 - Mocs - Timbaúba - PE	21	Ligado	0v	143 metros	-7.5121 -35.3028
25/04/2024 07:22:22	Rodovia PE-082 - Mocs - Timbaúba - PE	59	Ligado	0v	480 metros	-7.5081 -35.3012
25/04/2024 07:23:02	Rodovia PE-082 - Mocs - Timbaúba - PE	37	Ligado	0v	486 metros	-7.5041 -35.2993
25/04/2024 07:23:42	Rodovia PE-082 - Mocs - Ferreiros - PE	0	Ligado	0v	441 metros	-7.5003 -35.2985
25/04/2024 07:24:22	Rodovia PE-082 - Mocs - Timbaúba - PE	34	Ligado	0v	319 metros	-7.4975 -35.2979
25/04/2024 07:25:02	Rodovia PE-082 - Mocs - Ferreiros - PE	13	Ligado	0v	278 metros	-7.4950 -35.2974
25/04/2024 07:25:42	Rodovia PE-082 - Ferreiros - PE	37	Ligado	0v	309 metros	-7.4923 -35.2969
25/04/2024 07:25:59	Rodovia PE-082 - Ferreiros - PE	58	Ligado	0v	235 metros	-7.4903 -35.2963
25/04/2024 07:26:09	Rodovia PE-082 - Ferreiros - PE	62	Ligado	0v	170 metros	-7.4890 -35.2955
25/04/2024 07:26:22	Rodovia PE-082 - Ferreiros - PE	66	Ligado	0v	232 metros	-7.4876 -35.2940
25/04/2024 07:27:02	Rodovia PE-082 - Ferreiros - PE	70	Ligado	0v	772 metros	-7.4830 -35.2887
25/04/2024 07:27:42	Rodovia PE-082 - Ferreiros - PE	69	Ligado	0v	774 metros	-7.4784 -35.2835
25/04/2024 07:28:22	Rodovia PE-082 - Ferreiros - PE	60	Ligado	0v	752 metros	-7.4739 -35.2783
25/04/2024 07:30:02	Rodovia PE-082 - Ferreiros - PE	49	Ligado	0v	1,05 km	-7.4678 -35.2710
25/04/2024 07:30:42	Rodovia PE-082 - Ferreiros - PE	65	Ligado	0v	640 metros	-7.4644 -35.2664
25/04/2024 07:31:22	Rodovia PE-082 - Ferreiros - PE	69	Ligado	0v	703 metros	-7.4605 -35.2613
25/04/2024 07:32:02	Rodovia PE-082 - Ferreiros - PE	67	Ligado	0v	757 metros	-7.4564 -35.2559
25/04/2024 07:32:29	Rodovia PE-082 - Ferreiros - PE	48	Ligado	0v	443 metros	-7.4538 -35.2528

25/04/2024 07:32:42	Rodovia PE-082 - Ferreiros - PE	42	Ligado	0v	176 metros	-7.4524 -35.2521
25/04/2024 07:33:01	Rodovia PE-082 - Ferreiros - PE	33	Ligado	0v	206 metros	-7.4507 -35.2515
25/04/2024 07:33:22	Rodovia PE-082 - Ferreiros - PE	14	Ligado	0v	162 metros	-7.4493 -35.2510
25/04/2024 07:34:02	Rodovia PE-082 - Ferreiros - PE	26	Ligado	0v	235 metros	-7.4473 -35.2502
25/04/2024 07:34:31	Rodovia PE-082 - Ferreiros - PE	29	Ligado	0v	217 metros	-7.4455 -35.2498
25/04/2024 07:34:42	Rodovia PE-082 - Ferreiros - PE	34	Ligado	0v	97 metros	-7.4446 -35.2498
25/04/2024 07:35:22	Rodovia PE-082 - Ferreiros - PE	0	Ligado	0v	182 metros	-7.4430 -35.2499
25/04/2024 07:36:03	Rodovia PE-082 - Ferreiros - PE	47	Ligado	0v	398 metros	-7.4394 -35.2502
25/04/2024 07:36:43	Rodovia PE-082 - Ferreiros - PE	69	Ligado	0v	600 metros	-7.4345 -35.2525
25/04/2024 07:37:23	Rodovia PE-082 - Camutanga - PE	67	Ligado	0v	759 metros	-7.4284 -35.2556
25/04/2024 07:38:03	Rodovia PE-082 - Camutanga - PE	48	Ligado	0v	407 metros	-7.4251 -35.2570
25/04/2024 07:38:23	Rodovia PE-082 - Camutanga - PE	39	Ligado	0v	327 metros	-7.4225 -35.2585
25/04/2024 07:38:43	Rodovia PE-082 - Camutanga - PE	35	Ligado	0v	469 metros	-7.4213 -35.2588
25/04/2024 07:39:23	Rodovia PE-082 - Camutanga - PE	40	Ligado	0v	305 metros	-7.4186 -35.2596
25/04/2024 07:40:03	Rodovia PE-082 - Camutanga - PE	17	Ligado	0v	250 metros	-7.4167 -35.2607
25/04/2024 07:40:13	Rodovia PE-082 - Camutanga - PE	18	Ligado	0v	Parado	-7.4167 -35.2607
25/04/2024 07:40:43	Rodovia Pe Oitenta e Dois - Camutanga - PE	18	Ligado	0v	93 metros	-7.4160 -35.2611
25/04/2024 07:40:54	Rua Santa Cruz - Camutanga - PE	26	Ligado	0v	51 metros	-7.4157 -35.2615
25/04/2024 07:41:08	Rua Santa Cruz - Camutanga - PE	47	Ligado	0v	146 metros	-7.4153 -35.2627
25/04/2024 07:41:23	Rua Santa Cruz - Camutanga - PE	48	Ligado	0v	199 metros	-7.4140 -35.2640
25/04/2024 07:42:03	Rua Santa Cruz - Camutanga - PE	14	Ligado	0v	524 metros	-7.4107 -35.2673
25/04/2024 07:42:43	Rua Santa Cruz - Camutanga - PE	13	Ligado	0v	288 metros	-7.4088 -35.2691

25/04/2024 07:43:23	Rua Santa Cruz - Camutanga - PE	26	Ligado	0v	231 metros	-7.4075 -35.2707
25/04/2024 07:43:47	Avenida Doutor Simplício Tavares de Melo - Camutanga - PE	10	Ligado	0v	104 metros	-7.4071 -35.2715
25/04/2024 07:44:03	Avenida Doutor Simplício Tavares de Melo - Camutanga - PE	17	Ligado	0v	61 metros	-7.4075 -35.2718
25/04/2024 07:44:37	Avenida Doutor Simplício Tavares de Melo - Camutanga - PE	13	Ligado	0v	154 metros	-7.4087 -35.2725
25/04/2024 07:45:21	Avenida Moisés Correia - Camutanga - PE	14	Ligado	0v	165 metros	-7.4086 -35.2740
25/04/2024 07:46:03	Avenida Presidente Getúlio Vargas, 240 - Camutanga - PE	20	Ligado	0v	181 metros	-7.4072 -35.2747
25/04/2024 07:46:17	Avenida Presidente Getúlio Vargas, 240 - Camutanga - PE	12	Ligado	0v	Parado	-7.4072 -35.2747
25/04/2024 07:46:32	Avenida Moisés Correia - Camutanga - PE	15	Ligado	0v	100 metros	-7.4071 -35.2757
25/04/2024 07:46:43	Avenida Moisés Correia - Camutanga - PE	0	Ligado	0v	Parado	-7.4071 -35.2757
25/04/2024 07:47:23	Avenida Moisés Correia - Camutanga - PE	0	Ligado	0v	Parado	-7.4071 -35.2757
25/04/2024 07:48:03	Avenida Moisés Correia - Camutanga - PE	0	Ligado	0v	Parado	-7.4071 -35.2757
25/04/2024 07:48:43	Avenida Moisés Correia - Camutanga - PE	0	Ligado	0v	Parado	-7.4071 -35.2757
25/04/2024 07:49:23	Avenida Moisés Correia - Camutanga - PE	0	Ligado	0v	Parado	-7.4071 -35.2757
25/04/2024 07:50:03	Avenida Moisés Correia - Camutanga - PE	0	Ligado	0v	Parado	-7.4071 -35.2757
25/04/2024 07:50:43	Avenida Moisés Correia - Camutanga - PE	0	Ligado	0v	Parado	-7.4071 -35.2757
25/04/2024 07:51:23	Avenida Moisés Correia - Camutanga - PE	0	Ligado	0v	Parado	-7.4071 -35.2757
25/04/2024 07:52:03	Avenida Moisés Correia - Camutanga - PE	0	Ligado	0v	Parado	-7.4071 -35.2757
25/04/2024 07:52:43	Avenida Moisés Correia - Camutanga - PE	0	Ligado	0v	Parado	-7.4071 -35.2757
25/04/2024 07:53:23	Avenida Moisés Correia - Camutanga - PE	0	Ligado	0v	Parado	-7.4071 -35.2757
25/04/2024 07:53:55	Avenida Moisés Correia - Camutanga - PE	0	Ligado	0v	Parado	-7.4071 -35.2757
25/04/2024 07:53:57						
25/04/2024 07:58:23	Avenida Moisés Correia - Camutanga - PE	0	Desligado	0v	Parado	-7.4071 -35.2757

25/04/2024 15:39:00	Avenida Moisés Correia - Camutanga - PE	0	Desligado	0v	Parado	-7.4071 -35.2757
25/04/2024 15:44:00	Avenida Moisés Correia - Camutanga - PE	0	Desligado	0v	Parado	-7.4071 -35.2757
25/04/2024 15:49:00	Avenida Moisés Correia - Camutanga - PE	0	Desligado	0v	Parado	-7.4071 -35.2757
25/04/2024 15:54:00	Avenida Moisés Correia - Camutanga - PE	0	Desligado	0v	Parado	-7.4071 -35.2757
25/04/2024 15:56:34	Avenida Moisés Correia - Camutanga - PE	0	Desligado	0v	Parado	-7.4071 -35.2757
25/04/2024 15:56:50						
25/04/2024 15:57:26	Avenida Moisés Correia - Camutanga - PE	0	Ligado	0v	Parado	-7.4071 -35.2757
25/04/2024 15:58:06	Avenida Moisés Correia - Camutanga - PE	0	Ligado	0v	Parado	-7.4071 -35.2757
25/04/2024 15:58:46	Avenida Moisés Correia - Camutanga - PE	0	Ligado	0v	Parado	-7.4071 -35.2757
25/04/2024 15:59:26	Avenida Moisés Correia - Camutanga - PE	0	Ligado	0v	Parado	-7.4071 -35.2757
25/04/2024 16:00:06	Avenida Moisés Correia - Camutanga - PE	0	Ligado	0v	Parado	-7.4071 -35.2757
25/04/2024 16:00:16	Avenida Moisés Correia - Camutanga - PE	11	Ligado	0v	Parado	-7.4071 -35.2757
25/04/2024 16:00:46	Avenida Moisés Correia - Camutanga - PE	12	Ligado	0v	95 metros	-7.4080 -35.2755
25/04/2024 16:01:17	Avenida Moisés Correia - Camutanga - PE	13	Ligado	0v	108 metros	-7.4088 -35.2750
25/04/2024 16:01:45	Avenida Moisés Correia - Camutanga - PE	13	Ligado	0v	107 metros	-7.4084 -35.2741
25/04/2024 16:01:55	Avenida Moisés Correia - Camutanga - PE	12	Ligado	0v	Parado	-7.4084 -35.2741
25/04/2024 16:02:06	Avenida Moisés Correia - Camutanga - PE	0	Ligado	0v	Parado	-7.4084 -35.2741
25/04/2024 16:02:46	Avenida Doutor Simplício Tavares de Melo - Camutanga - PE	0	Ligado	0v	160 metros	-7.4089 -35.2727
25/04/2024 16:02:57	Avenida Doutor Simplício Tavares de Melo - Camutanga - PE	15	Ligado	0v	Parado	-7.4089 -35.2727
25/04/2024 16:03:26	Avenida Doutor Simplício Tavares de Melo - Camutanga - PE	30	Ligado	0v	165 metros	-7.4077 -35.2718
25/04/2024 16:03:39	Avenida Doutor Simplício Tavares de Melo - Camutanga - PE	19	Ligado	0v	69 metros	-7.4072 -35.2715
25/04/2024 16:04:01	Rua Santa Cruz - Camutanga - PE	27	Ligado	0v	145 metros	-7.4078 -35.2704

25/04/2024 16:04:46	Rua Santa Cruz - Camutanga - PE	34	Ligado	0v	316 metros	-7.4097 -35.2683
25/04/2024 16:05:26	Rua Santa Cruz - Camutanga - PE	37	Ligado	0v	256 metros	-7.4114 -35.2667
25/04/2024 16:06:06	Rua Santa Cruz - Camutanga - PE	51	Ligado	0v	524 metros	-7.4148 -35.2634
25/04/2024 16:06:28	Rodovia Pe Oitenta e Dois - Camutanga - PE	34	Ligado	0v	290 metros	-7.4161 -35.2612
25/04/2024 16:06:46	Rodovia PE-082 - Camutanga - PE	30	Ligado	0v	131 metros	-7.4171 -35.2605
25/04/2024 16:07:14	Rodovia PE-082 - Camutanga - PE	29	Ligado	0v	205 metros	-7.4187 -35.2596
25/04/2024 16:07:26	Rodovia PE-082 - Camutanga - PE	31	Ligado	0v	109 metros	-7.4196 -35.2593
25/04/2024 16:08:06	Rodovia PE-082 - Camutanga - PE	22	Ligado	0v	328 metros	-7.4224 -35.2585
25/04/2024 16:08:22	Rodovia PE-082 - Camutanga - PE	47	Ligado	0v	504 metros	-7.4239 -35.2578
25/04/2024 16:08:46	Ferreiros - PE	36	Ligado	0v	297 metros	-7.4261 -35.2564
25/04/2024 16:09:26	Rodovia PE-082 - Camutanga - PE	49	Ligado	0v	316 metros	-7.4288 -35.2555
25/04/2024 16:10:06	Rodovia PE-082 - Ferreiros - PE	68	Ligado	0v	596 metros	-7.4336 -35.2530
25/04/2024 16:10:46	Rodovia PE-082 - Ferreiros - PE	43	Ligado	0v	627 metros	-7.4386 -35.2505
25/04/2024 16:11:23	Rodovia PE-082 - Ferreiros - PE	56	Ligado	0v	491 metros	-7.4430 -35.2499
25/04/2024 16:11:55	Rodovia PE-082 - Ferreiros - PE	31	Ligado	0v	386 metros	-7.4464 -35.2499
25/04/2024 16:12:06	Rodovia PE-082 - Ferreiros - PE	23	Ligado	0v	72 metros	-7.4470 -35.2501
25/04/2024 16:12:46	Rodovia PE-082 - Ferreiros - PE	10	Ligado	0v	68 metros	-7.4476 -35.2504
25/04/2024 16:13:26	Rodovia PE-082 - Ferreiros - PE	19	Ligado	0v	110 metros	-7.4485 -35.2507
25/04/2024 16:14:06	Rodovia PE-082 - Ferreiros - PE	46	Ligado	0v	339 metros	-7.4514 -35.2517
25/04/2024 16:14:27	Rodovia PE-082 - Ferreiros - PE	42	Ligado	0v	264 metros	-7.4536 -35.2526
25/04/2024 16:14:37	Rodovia PE-082 - Ferreiros - PE	42	Ligado	0v	120 metros	-7.4544 -35.2533
25/04/2024 16:15:26	Rodovia PE-082 - Ferreiros - PE	40	Ligado	0v	588 metros	-7.4577 -35.2575

25/04/2024 16:16:06	Rodovia PE-082 - Ferreiros - PE	37	Ligado	0v	455 metros	-7.4602 -35.2607
25/04/2024 16:16:46	Rodovia PE-082 - Ferreiros - PE	29	Ligado	0v	379 metros	-7.4622 -35.2635
25/04/2024 16:17:26	Rodovia PE-082 - Ferreiros - PE	55	Ligado	0v	482 metros	-7.4648 -35.2670
25/04/2024 16:18:06	Rodovia PE-082 - Ferreiros - PE	54	Ligado	0v	593 metros	-7.4680 -35.2712
25/04/2024 16:18:46	Rodovia PE-082 - Ferreiros - PE	23	Ligado	0v	486 metros	-7.4708 -35.2747
25/04/2024 16:19:04	Rodovia PE-082 - Ferreiros - PE	14	Ligado	0v	101 metros	-7.4713 -35.2754
25/04/2024 16:19:20	Rodovia PE-082 - Ferreiros - PE	13	Ligado	0v	Parado	-7.4713 -35.2754
25/04/2024 16:20:06	Rodovia PE-082 - Ferreiros - PE	41	Ligado	0v	432 metros	-7.4739 -35.2783
25/04/2024 16:20:47	Rodovia PE-082 - Ferreiros - PE	48	Ligado	0v	510 metros	-7.4769 -35.2817
25/04/2024 16:21:27	Rodovia PE-082 - Ferreiros - PE	51	Ligado	0v	499 metros	-7.4799 -35.2851
25/04/2024 16:22:07	Rodovia PE-082 - Ferreiros - PE	65	Ligado	0v	659 metros	-7.4838 -35.2896
25/04/2024 16:22:47	Rodovia PE-082 - Ferreiros - PE	63	Ligado	0v	741 metros	-7.4882 -35.2946
25/04/2024 16:22:59	Rodovia PE-082 - Ferreiros - PE	66	Ligado	0v	214 metros	-7.4896 -35.2959
25/04/2024 16:23:27	Rodovia PE-082 - Ferreiros - PE	17	Ligado	0v	419 metros	-7.4932 -35.2971
25/04/2024 16:24:07	Rodovia PE-082 - Mocs - Ferreiros - PE	12	Ligado	0v	268 metros	-7.4956 -35.2976
25/04/2024 16:24:47	Rodovia PE-082 - Mocs - Timbaúba - PE	22	Ligado	0v	109 metros	-7.4965 -35.2977
25/04/2024 16:25:27	Rodovia PE-082 - Mocs - Ferreiros - PE	15	Ligado	0v	309 metros	-7.4993 -35.2983
25/04/2024 16:26:07	Rodovia PE-082 - Mocs - Timbaúba - PE	32	Ligado	0v	246 metros	-7.5014 -35.2987
25/04/2024 16:26:39	Rodovia PE-082 - Mocs - Timbaúba - PE	41	Ligado	0v	344 metros	-7.5044 -35.2994
25/04/2024 16:27:27	Rodovia PE-082 - Mocs - Timbaúba - PE	42	Ligado	0v	533 metros	-7.5087 -35.3015
25/04/2024 16:28:07	Rodovia PE-082 - Mocs - Timbaúba - PE	11	Ligado	0v	425 metros	-7.5123 -35.3029
25/04/2024 16:28:22	Rodovia PE-082 - Mocs - Timbaúba - PE	22	Ligado	0v	86 metros	-7.5130 -35.3031

25/04/2024 16:28:43	Rua Coronel Claudino - Mocs - Timbaúba - PE	27	Ligado	0v	156 metros	-7.5137 -35.3043
25/04/2024 16:29:10	Rua Coronel Claudino - Mocs - Timbaúba - PE	21	Ligado	0v	181 metros	-7.5141 -35.3059
25/04/2024 16:29:27	Rua Coronel Claudino - Mocs - Timbaúba - PE	23	Ligado	0v	91 metros	-7.5141 -35.3067
25/04/2024 16:29:53	Rua Doutor Geraldo Ferreira Lima - Mocs - Timbaúba - PE	13	Ligado	0v	82 metros	-7.5142 -35.3075
25/04/2024 16:30:07	Rua Doutor Geraldo Ferreira Lima - Mocs - Timbaúba - PE	17	Ligado	0v	67 metros	-7.5147 -35.3078
25/04/2024 16:30:26	Rua Doutor Geraldo Ferreira Lima - Mocs - Timbaúba - PE	15	Ligado	0v	98 metros	-7.5154 -35.3084
25/04/2024 16:30:47	Rua Levino Braz - Mocs - Timbaúba - PE	14	Ligado	0v	89 metros	-7.5151 -35.3091
25/04/2024 16:31:27	Rua Manoel Xavier de Andrade - Mocs - Timbaúba - PE	0	Ligado	0v	87 metros	-7.5150 -35.3099
25/04/2024 16:32:07	Rua Manoel Xavier de Andrade - Mocs - Timbaúba - PE	0	Ligado	0v	Parado	-7.5150 -35.3099
25/04/2024 16:32:47	Rua Manoel Xavier de Andrade - Mocs - Timbaúba - PE	0	Ligado	0v	Parado	-7.5150 -35.3099
25/04/2024 16:33:27	Rua Manoel Xavier de Andrade - Mocs - Timbaúba - PE	0	Ligado	0v	Parado	-7.5150 -35.3099
25/04/2024 16:34:07	Rua Manoel Xavier de Andrade - Mocs - Timbaúba - PE	0	Ligado	0v	Parado	-7.5150 -35.3099
25/04/2024 16:34:47	Rua Manoel Xavier de Andrade - Mocs - Timbaúba - PE	0	Ligado	0v	Parado	-7.5150 -35.3099
25/04/2024 16:35:27	Rua Manoel Xavier de Andrade - Mocs - Timbaúba - PE	0	Ligado	0v	Parado	-7.5150 -35.3099
25/04/2024 16:36:07	Rua Manoel Xavier de Andrade - Mocs - Timbaúba - PE	0	Ligado	0v	Parado	-7.5150 -35.3099
25/04/2024 16:36:47	Rua Manoel Xavier de Andrade - Mocs - Timbaúba - PE	0	Ligado	0v	Parado	-7.5150 -35.3099
25/04/2024 16:37:27	Rua Manoel Xavier de Andrade - Mocs - Timbaúba - PE	0	Ligado	0v	Parado	-7.5150 -35.3099
25/04/2024 16:38:07	Rua Manoel Xavier de Andrade - Mocs - Timbaúba - PE	0	Ligado	0v	Parado	-7.5150 -35.3099
25/04/2024 16:38:47	Rua Manoel Xavier de Andrade - Mocs - Timbaúba - PE	0	Ligado	0v	Parado	-7.5150 -35.3099
25/04/2024 16:39:27	Rua Manoel Xavier de Andrade - Mocs - Timbaúba - PE	0	Ligado	0v	Parado	-7.5150 -35.3099
25/04/2024 16:40:07	Rua Manoel Xavier de Andrade - Mocs - Timbaúba - PE	0	Ligado	0v	Parado	-7.5150 -35.3099
25/04/2024 16:40:47	Rua Manoel Xavier de Andrade - Mocs - Timbaúba - PE	0	Ligado	0v	Parado	-7.5150 -35.3099

25/04/2024 16:41:27	Rua Manoel Xavier de Andrade - Mocs - Timbaúba - PE	0	Ligado	0v	Parado	-7.5150 -35.3099
25/04/2024 16:42:07	Rua Manoel Xavier de Andrade - Mocs - Timbaúba - PE	0	Ligado	0v	Parado	-7.5150 -35.3099
25/04/2024 16:42:47	Rua Manoel Xavier de Andrade - Mocs - Timbaúba - PE	0	Ligado	0v	Parado	-7.5150 -35.3099
25/04/2024 16:43:27	Rua Manoel Xavier de Andrade - Mocs - Timbaúba - PE	0	Ligado	0v	Parado	-7.5150 -35.3099
25/04/2024 16:44:07	Rua Manoel Xavier de Andrade - Mocs - Timbaúba - PE	0	Ligado	0v	Parado	-7.5150 -35.3099
25/04/2024 16:44:47	Rua Manoel Xavier de Andrade - Mocs - Timbaúba - PE	0	Ligado	0v	Parado	-7.5150 -35.3099
25/04/2024 16:45:27	Rua Manoel Xavier de Andrade - Mocs - Timbaúba - PE	0	Ligado	0v	Parado	-7.5150 -35.3099
25/04/2024 16:46:07	Rua Manoel Xavier de Andrade - Mocs - Timbaúba - PE	0	Ligado	0v	Parado	-7.5150 -35.3099
25/04/2024 16:46:47	Rua Manoel Xavier de Andrade - Mocs - Timbaúba - PE	0	Ligado	0v	Parado	-7.5150 -35.3099
25/04/2024 16:47:27	Rua Manoel Xavier de Andrade - Mocs - Timbaúba - PE	0	Ligado	0v	Parado	-7.5150 -35.3099
25/04/2024 16:48:07	Rua Manoel Xavier de Andrade - Mocs - Timbaúba - PE	0	Ligado	0v	Parado	-7.5150 -35.3099
25/04/2024 16:48:47	Rua Manoel de Albuquerque Galvão - Mocs - Timbaúba - PE	13	Ligado	0v	58 metros	-7.5155 -35.3097
25/04/2024 16:49:21	Rua Manoel de Albuquerque Galvão - Mocs - Timbaúba - PE	12	Ligado	0v	104 metros	-7.5162 -35.3090
25/04/2024 16:49:32	Rua Manoel de Albuquerque Galvão - Mocs - Timbaúba - PE	15	Ligado	0v	Parado	-7.5162 -35.3090
25/04/2024 16:50:07	Rua Doutor Geraldo Ferreira Lima - Mocs - Timbaúba - PE	13	Ligado	0v	111 metros	-7.5154 -35.3084
25/04/2024 16:50:47	Rua Doutor Geraldo Ferreira Lima - Mocs - Timbaúba - PE	12	Ligado	0v	135 metros	-7.5145 -35.3076
25/04/2024 16:51:25	Rua Coronel Claudino - Mocs - Timbaúba - PE	11	Ligado	0v	62 metros	-7.5141 -35.3072
25/04/2024 16:52:07	Rua Coronel Claudino - Mocs - Timbaúba - PE	0	Ligado	0v	143 metros	-7.5141 -35.3060
25/04/2024 16:52:47	Rua Coronel Claudino - Mocs - Timbaúba - PE	18	Ligado	0v	122 metros	-7.5139 -35.3049
25/04/2024 16:53:06	Rua Coronel Claudino - Mocs - Timbaúba - PE	27	Ligado	0v	107 metros	-7.5136 -35.3040
25/04/2024 16:53:16	Rua Coronel Claudino - Mocs - Timbaúba - PE	12	Ligado	0v	67 metros	-7.5132 -35.3034
25/04/2024 16:53:27	Rua Coronel Claudino - Mocs - Timbaúba - PE	0	Ligado	0v	Parado	-7.5132 -35.3034

25/04/2024 16:53:51	Rua Coronel Claudino - Mocs - Timbaúba - PE	10	Ligado	0v	Parado	-7.5132 -35.3034
25/04/2024 16:54:07	Rodovia PE-082 - Mocs - Timbaúba - PE	25	Ligado	0v	101 metros	-7.5125 -35.3029
25/04/2024 16:54:44	Rodovia PE-082 - Mocs - Timbaúba - PE	44	Ligado	0v	322 metros	-7.5097 -35.3020
25/04/2024 16:55:27	Rodovia PE-082 - Mocs - Timbaúba - PE	44	Ligado	0v	568 metros	-7.5052 -35.2998
25/04/2024 16:55:42	Rodovia PE-082 - Mocs - Timbaúba - PE	48	Ligado	0v	191 metros	-7.5036 -35.2991
25/04/2024 16:56:07	Rodovia PE-082 - Mocs - Timbaúba - PE	23	Ligado	0v	286 metros	-7.5011 -35.2986
25/04/2024 16:56:47	Rodovia PE-082 - Mocs - Ferreiros - PE	36	Ligado	0v	283 metros	-7.4986 -35.2981
25/04/2024 16:57:27	Rodovia PE-082 - Mocs - Ferreiros - PE	14	Ligado	0v	388 metros	-7.4952 -35.2974
25/04/2024 16:58:07	Rodovia PE-082 - Ferreiros - PE	33	Ligado	0v	295 metros	-7.4926 -35.2969
25/04/2024 16:58:29	Rodovia PE-082 - Ferreiros - PE	52	Ligado	0v	278 metros	-7.4902 -35.2963
25/04/2024 16:58:40	Rodovia PE-082 - Ferreiros - PE	56	Ligado	0v	166 metros	-7.4889 -35.2954
25/04/2024 16:59:28	Rodovia PE-082 - Ferreiros - PE	62	Ligado	0v	847 metros	-7.4839 -35.2897
25/04/2024 17:00:08	Rodovia PE-082 - Ferreiros - PE	65	Ligado	0v	713 metros	-7.4796 -35.2848
25/04/2024 17:00:48	Rodovia PE-082 - Ferreiros - PE	60	Ligado	0v	694 metros	-7.4755 -35.2801
25/04/2024 17:02:37	Rodovia PE-082 - Ferreiros - PE	39	Ligado	0v	978 metros	-7.4697 -35.2735
25/04/2024 17:03:17	Rodovia PE-082 - Ferreiros - PE	48	Ligado	0v	485 metros	-7.4671 -35.2700
25/04/2024 17:03:57	Rodovia PE-082 - Ferreiros - PE	50	Ligado	0v	550 metros	-7.4641 -35.2660
25/04/2024 17:04:37	Rodovia PE-082 - Ferreiros - PE	59	Ligado	0v	620 metros	-7.4608 -35.2615
25/04/2024 17:05:17	Rodovia PE-082 - Ferreiros - PE	42	Ligado	0v	602 metros	-7.4575 -35.2572
25/04/2024 17:05:57	Rodovia PE-082 - Ferreiros - PE	44	Ligado	0v	472 metros	-7.4549 -35.2538
25/04/2024 17:06:10	Rodovia PE-082 - Ferreiros - PE	46	Ligado	0v	159 metros	-7.4539 -35.2528
25/04/2024 17:06:37	Rodovia PE-082 - Ferreiros - PE	45	Ligado	0v	359 metros	-7.4509 -35.2516

25/04/2024 17:07:17	Rodovia PE-082 - Ferreiros - PE	24	Ligado	0v	304 metros	-7.4484 -35.2506
25/04/2024 17:07:57	Rodovia PE-082 - Ferreiros - PE	28	Ligado	0v	311 metros	-7.4457 -35.2498
25/04/2024 17:08:37	Ferreiros - PE	0	Ligado	0v	122 metros	-7.4446 -35.2497
25/04/2024 17:09:17	Rodovia PE-082 - Ferreiros - PE	52	Ligado	0v	336 metros	-7.4416 -35.2500
25/04/2024 17:09:41	Rodovia PE-082 - Ferreiros - PE	51	Ligado	0v	347 metros	-7.4385 -35.2505
25/04/2024 17:09:57	Rodovia PE-082 - Ferreiros - PE	53	Ligado	0v	233 metros	-7.4367 -35.2514
25/04/2024 17:10:37	Rodovia PE-082 - Ferreiros - PE	31	Ligado	0v	650 metros	-7.4314 -35.2541
25/04/2024 17:11:17	Rodovia PE-082 - Camutanga - PE	20	Ligado	0v	83 metros	-7.4308 -35.2544
25/04/2024 17:11:48	Rodovia PE-082 - Camutanga - PE	46	Ligado	0v	370 metros	-7.4277 -35.2558
25/04/2024 17:12:12	Rodovia PE-082 - Camutanga - PE	10	Ligado	0v	184 metros	-7.4262 -35.2563
25/04/2024 17:12:37	Rodovia PE-082 - Camutanga - PE	0	Ligado	0v	Parado	-7.4262 -35.2563
25/04/2024 17:13:17	Rodovia PE-082 - Camutanga - PE	46	Ligado	0v	225 metros	-7.4245 -35.2574
25/04/2024 17:13:33	Rodovia PE-082 - Camutanga - PE	38	Ligado	0v	214 metros	-7.4228 -35.2584
25/04/2024 17:14:59	Rodovia PE-082 - Camutanga - PE	16	Ligado	0v	397 metros	-7.4194 -35.2593
25/04/2024 17:15:12	Rodovia PE-082 - Camutanga - PE	33	Ligado	0v	102 metros	-7.4185 -35.2596
25/04/2024 17:15:57	Rodovia PE-082 - Camutanga - PE	0	Ligado	0v	268 metros	-7.4164 -35.2608
25/04/2024 17:16:37	Rodovia PE-082 - Camutanga - PE	0	Ligado	0v	Parado	-7.4164 -35.2608
25/04/2024 17:17:04	Rodovia Pe Oitenta e Dois - Camutanga - PE	15	Ligado	0v	102 metros	-7.4157 -35.2613
25/04/2024 17:17:14	Rua Santa Cruz - Camutanga - PE	24	Ligado	0v	54 metros	-7.4157 -35.2618
25/04/2024 17:17:27	Rua Santa Cruz - Camutanga - PE	34	Ligado	0v	117 metros	-7.4153 -35.2628
25/04/2024 17:17:57	Rua Santa Cruz - Camutanga - PE	46	Ligado	0v	308 metros	-7.4133 -35.2647
25/04/2024 17:18:37	Camutanga - PE	0	Ligado	0v	402 metros	-7.4108 -35.2672

25/04/2024 17:19:17	Rua Santa Cruz - Camutanga - PE	0	Ligado	0v	59 metros	-7.4104 -35.2676
25/04/2024 17:19:57	Rua Santa Cruz - Camutanga - PE	11	Ligado	0v	240 metros	-7.4089 -35.2691
25/04/2024 17:20:37	Rua Santa Cruz - Camutanga - PE	30	Ligado	0v	254 metros	-7.4074 -35.2708
25/04/2024 17:21:17	Rua Santa Cruz - Camutanga - PE	0	Ligado	0v	86 metros	-7.4069 -35.2715
25/04/2024 17:21:29	Rua Santa Cruz - Camutanga - PE	14	Ligado	0v	Parado	-7.4069 -35.2715
25/04/2024 17:21:57	Rua Santa Cruz - Camutanga - PE	18	Ligado	0v	152 metros	-7.4059 -35.2724
25/04/2024 17:22:37	Rua Santa Cruz - Camutanga - PE	0	Ligado	0v	80 metros	-7.4053 -35.2728
25/04/2024 17:23:17	Rua Santa Cruz - Camutanga - PE	13	Ligado	0v	Parado	-7.4053 -35.2728
25/04/2024 17:23:39	Avenida Pedro de Albuquerque Uchôa - Camutanga - PE	11	Ligado	0v	114 metros	-7.4045 -35.2735
25/04/2024 17:23:57	Avenida Pedro de Albuquerque Uchôa - Camutanga - PE	16	Ligado	0v	55 metros	-7.4048 -35.2739
25/04/2024 17:24:15	Avenida Monsenhor Júlio Maria - Camutanga - PE	13	Ligado	0v	75 metros	-7.4052 -35.2745
25/04/2024 17:24:37	Avenida Monsenhor Júlio Maria - Camutanga - PE	0	Ligado	0v	Parado	-7.4052 -35.2745
25/04/2024 17:25:17	Avenida Pedro de Albuquerque Uchôa - Camutanga - PE	23	Ligado	0v	132 metros	-7.4054 -35.2756
25/04/2024 17:25:57	Avenida Moisés Correia - Camutanga - PE	0	Ligado	0v	114 metros	-7.4057 -35.2766
25/04/2024 17:26:37	Estrada para Quebeque - Camutanga - PE	19	Ligado	0v	128 metros	-7.4067 -35.2762
25/04/2024 17:27:17	Rua Joaquim Nabuco - Camutanga - PE	0	Ligado	0v	67 metros	-7.4073 -35.2759
25/04/2024 17:27:57	Avenida Moisés Correia - Camutanga - PE	0	Ligado	0v	57 metros	-7.4077 -35.2756
25/04/2024 17:28:37	Avenida Moisés Correia - Camutanga - PE	0	Ligado	0v	117 metros	-7.4086 -35.2752
25/04/2024 17:29:17	Avenida Moisés Correia - Camutanga - PE	0	Ligado	0v	Parado	-7.4086 -35.2752
25/04/2024 17:29:57	Avenida Moisés Correia - Camutanga - PE	0	Ligado	0v	110 metros	-7.4084 -35.2742
25/04/2024 17:30:37	Avenida Moisés Correia - Camutanga - PE	13	Ligado	0v	Parado	-7.4084 -35.2742
25/04/2024 17:31:17	Rua Agamenon Magalhães - Camutanga - PE	0	Ligado	0v	140 metros	-7.4088 -35.2730

25/04/2024 17:31:34	Avenida Doutor Simplício Tavares de Melo - Camutanga - PE	13	Ligado	0v	59 metros	-7.4088 -35.2725
25/04/2024 17:31:57	Avenida Doutor Simplício Tavares de Melo - Camutanga - PE	0	Ligado	0v	Parado	-7.4088 -35.2725
25/04/2024 17:32:16	Avenida Doutor Simplício Tavares de Melo - Camutanga - PE	16	Ligado	0v	Parado	-7.4088 -35.2725
25/04/2024 17:32:37	Avenida Monsenhor Júlio Maria - Camutanga - PE	10	Ligado	0v	136 metros	-7.4077 -35.2730
25/04/2024 17:33:17	Avenida Monsenhor Júlio Maria - Camutanga - PE	10	Ligado	0v	126 metros	-7.4067 -35.2735
25/04/2024 17:33:57	Rua Joaquim Nabuco - Camutanga - PE	20	Ligado	0v	102 metros	-7.4065 -35.2744
25/04/2024 17:34:23	Rua Joaquim Nabuco - Camutanga - PE	21	Ligado	0v	94 metros	-7.4070 -35.2752
25/04/2024 17:34:37	Avenida Moisés Correia - Camutanga - PE	0	Ligado	0v	57 metros	-7.4072 -35.2756
25/04/2024 17:35:17	Avenida Moisés Correia - Camutanga - PE	0	Ligado	0v	Parado	-7.4072 -35.2756
25/04/2024 17:35:57	Avenida Moisés Correia - Camutanga - PE	0	Ligado	0v	61 metros	-7.4077 -35.2755
25/04/2024 17:36:37	Avenida Moisés Correia - Camutanga - PE	0	Ligado	0v	Parado	-7.4077 -35.2755
25/04/2024 17:37:17	Avenida Moisés Correia - Camutanga - PE	0	Ligado	0v	Parado	-7.4077 -35.2755
25/04/2024 17:37:58	Avenida Moisés Correia - Camutanga - PE	0	Ligado	0v	Parado	-7.4077 -35.2755
25/04/2024 17:38:38	Avenida Moisés Correia - Camutanga - PE	0	Ligado	0v	Parado	-7.4077 -35.2755
25/04/2024 17:39:18	Avenida Moisés Correia - Camutanga - PE	0	Ligado	0v	Parado	-7.4077 -35.2755
25/04/2024 17:39:58	Avenida Moisés Correia - Camutanga - PE	0	Ligado	0v	Parado	-7.4077 -35.2755
25/04/2024 17:40:38	Avenida Moisés Correia - Camutanga - PE	0	Ligado	0v	Parado	-7.4077 -35.2755
25/04/2024 17:41:05	Avenida Moisés Correia - Camutanga - PE	0	Ligado	0v	Parado	-7.4077 -35.2755
25/04/2024 17:41:07						
25/04/2024 17:45:38	Avenida Moisés Correia - Camutanga - PE	0	Desligado	0v	Parado	-7.4077 -35.2755
25/04/2024 17:50:38	Avenida Moisés Correia - Camutanga - PE	0	Desligado	0v	Parado	-7.4077 -35.2755
25/04/2024 17:55:38	Avenida Moisés Correia - Camutanga - PE	0	Desligado	0v	Parado	-7.4077 -35.2755

25/04/2024 17:59:11	Avenida Moisés Correia - Camutanga - PE	0	Desligado	0v	Parado	-7.4077 -35.2755
25/04/2024 17:59:27						
25/04/2024 17:59:51	Avenida Moisés Correia - Camutanga - PE	0	Ligado	0v	Parado	-7.4077 -35.2755
25/04/2024 18:00:31	Avenida Moisés Correia - Camutanga - PE	0	Ligado	0v	Parado	-7.4077 -35.2755
25/04/2024 18:01:07	Travessa José Batista - Camutanga - PE	11	Ligado	0v	130 metros	-7.4087 -35.2749
25/04/2024 18:01:51	Avenida Moisés Correia - Camutanga - PE	0	Ligado	0v	89 metros	-7.4084 -35.2741
25/04/2024 18:02:12	Avenida Moisés Correia - Camutanga - PE	17	Ligado	0v	Parado	-7.4084 -35.2741
25/04/2024 18:02:31	Avenida Doutor Simplício Tavares de Melo - Camutanga - PE	0	Ligado	0v	54 metros	-7.4087 -35.2738
25/04/2024 18:03:11	Avenida Doutor Simplício Tavares de Melo - Camutanga - PE	11	Ligado	0v	113 metros	-7.4088 -35.2728
25/04/2024 18:03:22	Avenida Doutor Simplício Tavares de Melo - Camutanga - PE	17	Ligado	0v	Parado	-7.4088 -35.2728
25/04/2024 18:03:51	Avenida Doutor Simplício Tavares de Melo - Camutanga - PE	0	Ligado	0v	126 metros	-7.4080 -35.2720
25/04/2024 18:04:21	Avenida Doutor Simplício Tavares de Melo - Camutanga - PE	21	Ligado	0v	Parado	-7.4080 -35.2720
25/04/2024 18:04:31	Avenida Doutor Simplício Tavares de Melo - Camutanga - PE	0	Ligado	0v	73 metros	-7.4074 -35.2717
25/04/2024 18:04:41	Avenida Doutor Simplício Tavares de Melo - Camutanga - PE	19	Ligado	0v	Parado	-7.4074 -35.2717
25/04/2024 18:05:06	Rua Santa Cruz - Camutanga - PE	12	Ligado	0v	202 metros	-7.4081 -35.2700
25/04/2024 18:05:51	Rua Santa Cruz - Camutanga - PE	13	Ligado	0v	305 metros	-7.4100 -35.2680
25/04/2024 18:06:31	Rua Santa Cruz - Camutanga - PE	45	Ligado	0v	291 metros	-7.4118 -35.2662
25/04/2024 18:07:09	Rua Santa Cruz - Camutanga - PE	55	Ligado	0v	548 metros	-7.4154 -35.2628
25/04/2024 18:07:23	Rodovia Pe Oitenta e Dois - Camutanga - PE	18	Ligado	0v	176 metros	-7.4160 -35.2613
25/04/2024 18:07:51	Rodovia PE-082 - Camutanga - PE	32	Ligado	0v	170 metros	-7.4172 -35.2604
25/04/2024 18:08:31	Rodovia PE-082 - Camutanga - PE	23	Ligado	0v	318 metros	-7.4198 -35.2593
25/04/2024 18:08:48	Rodovia PE-082 - Camutanga - PE	34	Ligado	0v	112 metros	-7.4208 -35.2590

25/04/2024 18:09:11	Rodovia PE-082 - Camutanga - PE	16	Ligado	0v	179 metros	-7.4223 -35.2586
25/04/2024 18:09:21	Rodovia PE-082 - Camutanga - PE	40	Ligado	0v	266 metros	-7.4231 -35.2583
25/04/2024 18:09:51	Rodovia PE-082 - Camutanga - PE	36	Ligado	0v	444 metros	-7.4258 -35.2565
25/04/2024 18:10:31	Rodovia PE-082 - Camutanga - PE	0	Ligado	0v	58 metros	-7.4262 -35.2563
25/04/2024 18:10:48	Rodovia PE-082 - Camutanga - PE	28	Ligado	0v	83 metros	-7.4269 -35.2561
25/04/2024 18:11:10	Rodovia PE-082 - Camutanga - PE	52	Ligado	0v	228 metros	-7.4289 -35.2554
25/04/2024 18:11:51	Rodovia PE-082 - Ferreiros - PE	65	Ligado	0v	721 metros	-7.4347 -35.2525
25/04/2024 18:12:31	Rodovia PE-082 - Ferreiros - PE	43	Ligado	0v	581 metros	-7.4394 -35.2502
25/04/2024 18:13:11	Rodovia PE-082 - Ferreiros - PE	40	Ligado	0v	508 metros	-7.4439 -35.2498
25/04/2024 18:13:25	Rodovia PE-082 - Ferreiros - PE	38	Ligado	0v	150 metros	-7.4453 -35.2498
25/04/2024 18:13:41	Rodovia PE-082 - Ferreiros - PE	28	Ligado	0v	154 metros	-7.4466 -35.2500
25/04/2024 18:13:51	Rodovia PE-082 - Ferreiros - PE	29	Ligado	0v	65 metros	-7.4472 -35.2502
25/04/2024 18:14:31	Rodovia PE-082 - Ferreiros - PE	30	Ligado	0v	324 metros	-7.4499 -35.2512
25/04/2024 18:15:11	Rodovia PE-082 - Ferreiros - PE	39	Ligado	0v	433 metros	-7.4535 -35.2526
25/04/2024 18:15:23	Rodovia PE-082 - Ferreiros - PE	40	Ligado	0v	135 metros	-7.4545 -35.2533
25/04/2024 18:15:51	Rodovia PE-082 - Ferreiros - PE	42	Ligado	0v	333 metros	-7.4563 -35.2557
25/04/2024 18:17:53	Rodovia PE-082 - Ferreiros - PE	51	Ligado	0v	1,66 km	-7.4653 -35.2677
25/04/2024 18:18:48	Rodovia PE-082 - Ferreiros - PE	36	Ligado	0v	696 metros	-7.4691 -35.2727
25/04/2024 18:19:28	Rodovia PE-082 - Ferreiros - PE	21	Ligado	0v	324 metros	-7.4710 -35.2750
25/04/2024 18:20:08	Rodovia PE-082 - Ferreiros - PE	36	Ligado	0v	295 metros	-7.4727 -35.2770
25/04/2024 18:20:48	Rodovia PE-082 - Ferreiros - PE	52	Ligado	0v	544 metros	-7.4759 -35.2807
25/04/2024 18:21:28	Rodovia PE-082 - Ferreiros - PE	42	Ligado	0v	528 metros	-7.4791 -35.2842

25/04/2024 18:22:08	Rodovia PE-082 - Ferreiros - PE	55	Ligado	0v	620 metros	-7.4828 -35.2884
25/04/2024 18:22:48	Rodovia PE-082 - Ferreiros - PE	62	Ligado	0v	641 metros	-7.4866 -35.2928
25/04/2024 18:23:14	Rodovia PE-082 - Ferreiros - PE	54	Ligado	0v	423 metros	-7.4891 -35.2956
25/04/2024 18:23:25	Rodovia PE-082 - Ferreiros - PE	54	Ligado	0v	170 metros	-7.4905 -35.2964
25/04/2024 18:23:46	Rodovia PE-082 - Ferreiros - PE	27	Ligado	0v	275 metros	-7.4928 -35.2970
25/04/2024 18:24:02	Rodovia PE-082 - Ferreiros - PE	25	Ligado	0v	95 metros	-7.4937 -35.2972
25/04/2024 18:24:48	Rodovia PE-082 - Mocs - Timbaúba - PE	23	Ligado	0v	349 metros	-7.4967 -35.2978
25/04/2024 18:24:59	Rodovia PE-082 - Mocs - Timbaúba - PE	29	Ligado	0v	82 metros	-7.4975 -35.2979
25/04/2024 18:25:28	Rodovia PE-082 - Mocs - Ferreiros - PE	16	Ligado	0v	230 metros	-7.4995 -35.2983
25/04/2024 18:25:44	Rodovia PE-082 - Mocs - Ferreiros - PE	11	Ligado	0v	Parado	-7.4995 -35.2983
25/04/2024 18:26:08	Rodovia PE-082 - Mocs - Ferreiros - PE	0	Ligado	0v	Parado	-7.4995 -35.2983
25/04/2024 18:26:48	Rodovia PE-082 - Mocs - Ferreiros - PE	0	Ligado	0v	Parado	-7.4995 -35.2983
25/04/2024 18:27:03	Rodovia PE-082 - Mocs - Ferreiros - PE	11	Ligado	0v	Parado	-7.4995 -35.2983
25/04/2024 18:27:28	Rodovia PE-082 - Mocs - Timbaúba - PE	33	Ligado	0v	204 metros	-7.4977 -35.2980
25/04/2024 18:27:51	Rodovia PE-082 - Mocs - Ferreiros - PE	20	Ligado	0v	187 metros	-7.4960 -35.2977
25/04/2024 18:28:08	Rua Luiz Marinho Falcão - Timbaúba - PE	18	Ligado	0v	70 metros	-7.4958 -35.2982
25/04/2024 18:28:48	Rua Luiz Marinho Falcão - Timbaúba - PE	0	Ligado	0v	113 metros	-7.4956 -35.2992
25/04/2024 18:28:59	Rua Luiz Marinho Falcão - Timbaúba - PE	14	Ligado	0v	Parado	-7.4956 -35.2992
25/04/2024 18:29:28	Rua Sao Cristovao - Timbaúba - PE	19	Ligado	0v	129 metros	-7.4953 -35.3004
25/04/2024 18:30:07	Rua Luiz Marinho Falcão, 5 - Timbaúba - PE	10	Ligado	0v	145 metros	-7.4952 -35.3017
25/04/2024 18:30:48	Rua Luiz Marinho Falcão, 5 - Timbaúba - PE	0	Ligado	0v	54 metros	-7.4953 -35.3021
25/04/2024 18:31:00	Rua Luiz Marinho Falcão, 5 - Timbaúba - PE	10	Ligado	0v	Parado	-7.4953 -35.3021

25/04/2024 18:31:28	Rua Luiz Marinho Falcão, 5 - Timbaúba - PE	0	Ligado	0v	102 metros	-7.4953 -35.3030
25/04/2024 18:31:43	Rua Luiz Marinho Falcão, 5 - Timbaúba - PE	22	Ligado	0v	66 metros	-7.4954 -35.3036
25/04/2024 18:31:53	Rua Luiz Marinho Falcão - Timbaúba - PE	33	Ligado	0v	70 metros	-7.4956 -35.3042
25/04/2024 18:32:08	Rua Luiz Marinho Falcão - Timbaúba - PE	18	Ligado	0v	52 metros	-7.4958 -35.3046
25/04/2024 18:32:25	Rua Luiz Marinho Falcão - Timbaúba - PE	27	Ligado	0v	113 metros	-7.4964 -35.3055
25/04/2024 18:32:48	Rua Luiz Marinho Falcão - Timbaúba - PE	23	Ligado	0v	177 metros	-7.4975 -35.3066
25/04/2024 18:33:17	Rua Luiz Marinho Falcão - Timbaúba - PE	22	Ligado	0v	163 metros	-7.4985 -35.3077
25/04/2024 18:33:28	Rua Luiz Marinho Falcão - Timbaúba - PE	24	Ligado	0v	72 metros	-7.4988 -35.3083
25/04/2024 18:33:48	Rua Luiz Marinho Falcão - Timbaúba - PE	22	Ligado	0v	136 metros	-7.4993 -35.3094
25/04/2024 18:34:08	Rua Luiz Marinho Falcão - Timbaúba - PE	17	Ligado	0v	91 metros	-7.4997 -35.3101
25/04/2024 18:34:43	Rua Luiz Marinho Falcão - Timbaúba - PE	20	Ligado	0v	158 metros	-7.5007 -35.3111
25/04/2024 18:35:28	Rua Luiz marinho falcão - Timbaúba - PE	0	Ligado	0v	230 metros	-7.5023 -35.3124
25/04/2024 18:35:53	Rua Luiz marinho falcão - Timbaúba - PE	13	Ligado	0v	157 metros	-7.5035 -35.3132
25/04/2024 18:36:08	Rua Luiz marinho falcão - Mocs - Timbaúba - PE	26	Ligado	0v	73 metros	-7.5040 -35.3135
25/04/2024 18:36:48	Rua Luiz marinho falcão - Mocs - Timbaúba - PE	14	Ligado	0v	218 metros	-7.5059 -35.3143
25/04/2024 18:37:03	Rua Conselheiro João Alfredo - Mocs - Timbaúba - PE	16	Ligado	0v	59 metros	-7.5063 -35.3145
25/04/2024 18:37:21	Rua Almirante Barroso - Mocs - Timbaúba - PE	13	Ligado	0v	90 metros	-7.5069 -35.3151
25/04/2024 18:38:08	Rua Almirante Barroso - Mocs - Timbaúba - PE	23	Ligado	0v	236 metros	-7.5080 -35.3169
25/04/2024 18:38:48	Rua Conselheiro João Alfredo - Mocs - Timbaúba - PE	0	Ligado	0v	166 metros	-7.5090 -35.3180
25/04/2024 18:39:28	Rua Sotero Caio - Mocs - Timbaúba - PE	10	Ligado	0v	135 metros	-7.5102 -35.3176
25/04/2024 18:40:08	Rua Sotero Caio - Mocs - Timbaúba - PE	0	Ligado	0v	Parado	-7.5102 -35.3176
25/04/2024 18:40:48	Praça João Pessoa - Araruna - Timbaúba - PE	0	Ligado	0v	69 metros	-7.5105 -35.3181

25/04/2024 18:41:28	Rua Marechal Dantas Barreto - Araruna - Timbaúba - PE	12	Ligado	0v	226 metros	-7.5124 -35.3175
25/04/2024 18:42:08	Rua Marechal Dantas Barreto - Araruna - Timbaúba - PE	0	Ligado	0v	174 metros	-7.5139 -35.3169
25/04/2024 18:42:26	Rua Marechal Dantas Barreto - Araruna - Timbaúba - PE	20	Ligado	0v	Parado	-7.5139 -35.3169
25/04/2024 18:42:48	Rua Maciel Pinheiro - Mocs - Timbaúba - PE	28	Ligado	0v	170 metros	-7.5143 -35.3154
25/04/2024 18:43:24	Rua Maciel Pinheiro - Mocs - Timbaúba - PE	13	Ligado	0v	239 metros	-7.5145 -35.3133
25/04/2024 18:43:39	Rua Maciel Pinheiro - Mocs - Timbaúba - PE	26	Ligado	0v	85 metros	-7.5146 -35.3125
25/04/2024 18:44:08	Rodoviária de Timbaúba - Mocs - Timbaúba - PE	21	Ligado	0v	106 metros	-7.5152 -35.3118
25/04/2024 18:44:48	Travessa Barão de Lucena - Mocs - Timbaúba - PE	31	Ligado	0v	288 metros	-7.5171 -35.3101
25/04/2024 18:45:03	Travessa Barão de Lucena - Mocs - Timbaúba - PE	27	Ligado	0v	128 metros	-7.5182 -35.3097
25/04/2024 18:45:28	Rua Barão de Lucena - Mocs - Timbaúba - PE	0	Ligado	0v	94 metros	-7.5190 -35.3095
25/04/2024 18:46:02	Travessa Barão de Lucena - Mocs - Timbaúba - PE	20	Ligado	0v	52 metros	-7.5194 -35.3092
25/04/2024 18:46:38	Travessa Barão de Lucena - Mocs - Timbaúba - PE	11	Ligado	0v	131 metros	-7.5197 -35.3081
25/04/2024 18:46:48	Travessa Barão de Lucena - Mocs - Timbaúba - PE	21	Ligado	0v	Parado	-7.5197 -35.3081
25/04/2024 18:47:09	BR-408 - Mocs - Timbaúba - PE	15	Ligado	0v	92 metros	-7.5205 -35.3079
25/04/2024 18:47:28	BR-408 - Mocs - Timbaúba - PE	50	Ligado	0v	180 metros	-7.5209 -35.3063
25/04/2024 18:48:08	BR-408 - Mocs - Timbaúba - PE	65	Ligado	0v	635 metros	-7.5223 -35.3007
25/04/2024 18:48:48	BR-408 - Mocs - Timbaúba - PE	65	Ligado	0v	745 metros	-7.5227 -35.2940
25/04/2024 18:49:26	BR-408 - Mocs - Timbaúba - PE	58	Ligado	0v	684 metros	-7.5273 -35.2898
25/04/2024 18:49:51	BR-408 - Mocs - Timbaúba - PE	60	Ligado	0v	379 metros	-7.5307 -35.2898
25/04/2024 18:50:08	BR-408 - Mocs - Timbaúba - PE	53	Ligado	0v	642 metros	-7.5330 -35.2890
25/04/2024 18:50:29	BR-408 - Mocs - Timbaúba - PE	60	Ligado	0v	313 metros	-7.5355 -35.2879
25/04/2024 18:52:25	BR-408 - Mocs - Timbaúba - PE	69	Ligado	0v	737 metros	-7.5446 -35.2711

25/04/2024 18:53:05	BR-408 - Timbaúba - PE	70	Ligado	0v	745 metros	-7.5470 -35.2648
25/04/2024 18:54:00	BR-408 - Caueiras - Aliança - PE	61	Ligado	0v	986 metros	-7.5505 -35.2566
25/04/2024 18:54:40	BR-408 - Caueiras - Aliança - PE	69	Ligado	0v	650 metros	-7.5563 -35.2572
25/04/2024 18:55:16	BR-408 - Caueiras - Aliança - PE	62	Ligado	0v	631 metros	-7.5615 -35.2595
25/04/2024 18:55:28	BR-408 - Caueiras - Aliança - PE	66	Ligado	0v	219 metros	-7.5635 -35.2594
25/04/2024 18:55:57	BR-408 - Caueiras - Aliança - PE	76	Ligado	0v	555 metros	-7.5680 -35.2573
25/04/2024 18:56:08	BR-408 - Caueiras - Aliança - PE	69	Ligado	0v	762 metros	-7.5694 -35.2560
25/04/2024 18:56:35	BR-408 - Caueiras - Aliança - PE	59	Ligado	0v	487 metros	-7.5721 -35.2525
25/04/2024 18:56:45	BR-408 - Caueiras - Aliança - PE	67	Ligado	0v	175 metros	-7.5736 -35.2520
25/04/2024 18:57:14	BR-408 - Caueiras - Aliança - PE	66	Ligado	0v	534 metros	-7.5784 -35.2522
25/04/2024 18:57:24	BR-408 - Caueiras - Aliança - PE	68	Ligado	0v	188 metros	-7.5798 -35.2512
25/04/2024 18:57:39	BR-408 - Caueiras - Aliança - PE	71	Ligado	0v	289 metros	-7.5817 -35.2495
25/04/2024 18:58:41	BR-408 - Caueiras - Aliança - PE	38	Ligado	0v	922 metros	-7.5899 -35.2483
25/04/2024 18:59:21	BR-408 - Caueiras - Aliança - PE	62	Ligado	0v	574 metros	-7.5938 -35.2449
25/04/2024 19:00:01	BR-408 - Aliança - PE	69	Ligado	0v	717 metros	-7.5997 -35.2423
25/04/2024 19:00:17	BR-408 - Aliança - PE	67	Ligado	0v	308 metros	-7.6022 -35.2412
25/04/2024 19:00:48	BR-408 - Aliança - PE	69	Ligado	0v	603 metros	-7.6075 -35.2401
25/04/2024 19:01:05	BR-408 - Aliança - PE	75	Ligado	0v	342 metros	-7.6105 -35.2397
25/04/2024 19:01:22	BR-408 - Aliança - PE	69	Ligado	0v	336 metros	-7.6135 -35.2397
25/04/2024 19:01:35	BR-408 - Aliança - PE	66	Ligado	0v	252 metros	-7.6157 -35.2392
25/04/2024 19:02:05	BR-408 - Aliança - PE	67	Ligado	0v	565 metros	-7.6202 -35.2415
25/04/2024 19:02:23	BR-408 - Aliança - PE	66	Ligado	0v	341 metros	-7.6232 -35.2412

25/04/2024 19:02:34	BR-408 - Aliança - PE	65	Ligado	0v	202 metros	-7.6249 -35.2418
25/04/2024 19:02:48	BR-408 - Aliança - PE	59	Ligado	0v	245 metros	-7.6264 -35.2435
25/04/2024 19:03:19	Aliança - PE	59	Ligado	0v	532 metros	-7.6292 -35.2474
25/04/2024 19:03:33	BR-408 - Aliança - PE	68	Ligado	0v	256 metros	-7.6297 -35.2496
25/04/2024 19:04:09	BR-408 - Aliança - PE	68	Ligado	0v	680 metros	-7.6351 -35.2525
25/04/2024 19:04:49	BR-408 - Aliança - PE	68	Ligado	0v	758 metros	-7.6416 -35.2545
25/04/2024 19:04:59	BR-408 - Aliança - PE	59	Ligado	0v	175 metros	-7.6431 -35.2543
25/04/2024 19:05:29	BR-408 - Aliança - PE	63	Ligado	0v	557 metros	-7.6478 -35.2526
25/04/2024 19:06:09	BR-408 - Aliança - PE	64	Ligado	0v	692 metros	-7.6537 -35.2505
25/04/2024 19:06:38	BR-408 - Nazaré da Mata - PE	53	Ligado	0v	484 metros	-7.6578 -35.2492
25/04/2024 19:06:49	BR-408 - Nazaré da Mata - PE	57	Ligado	0v	638 metros	-7.6593 -35.2495
25/04/2024 19:07:04	BR-408 - Nazaré da Mata - PE	65	Ligado	0v	263 metros	-7.6616 -35.2502
25/04/2024 19:07:14	BR-408 - Nazaré da Mata - PE	60	Ligado	0v	172 metros	-7.6630 -35.2496
25/04/2024 19:07:29	BR-408 - Nazaré da Mata - PE	62	Ligado	0v	258 metros	-7.6647 -35.2480
25/04/2024 19:07:44	BR-408 - Nazaré da Mata - PE	69	Ligado	0v	273 metros	-7.6666 -35.2465
25/04/2024 19:07:54	BR-408 - Nazaré da Mata - PE	65	Ligado	0v	189 metros	-7.6683 -35.2464
25/04/2024 19:08:09	BR-408 - Nazaré da Mata - PE	63	Ligado	0v	269 metros	-7.6704 -35.2476
25/04/2024 19:08:49	BR-408 - Nazaré da Mata - PE	65	Ligado	0v	726 metros	-7.6757 -35.2513
25/04/2024 19:09:04	BR-408 - Nazaré da Mata - PE	66	Ligado	0v	273 metros	-7.6781 -35.2520
25/04/2024 19:09:17	BR-408 - Nazaré da Mata - PE	62	Ligado	0v	233 metros	-7.6801 -35.2513
25/04/2024 19:09:29	BR-408 - Nazaré da Mata - PE	60	Ligado	0v	204 metros	-7.6815 -35.2501
25/04/2024 19:09:50	BR-408 - Nazaré da Mata - PE	64	Ligado	0v	375 metros	-7.6841 -35.2480

25/04/2024 19:13:32	BR-408 - Nazaré da Mata - PE	84	Ligado	0v	3,82 km	-7.7169 -35.2377
25/04/2024 19:13:56	BR-408 - Nazaré da Mata - PE	62	Ligado	0v	495 metros	-7.7212 -35.2389
25/04/2024 19:14:06	BR-408 - Nazaré da Mata - PE	62	Ligado	0v	170 metros	-7.7228 -35.2390
25/04/2024 19:14:21	BR-408 - Nazaré da Mata - PE	67	Ligado	0v	269 metros	-7.7249 -35.2402
25/04/2024 19:14:31	BR-408 - Nazaré da Mata - PE	70	Ligado	0v	192 metros	-7.7266 -35.2402
25/04/2024 19:14:47	Rodovia BR-408 - Juá - Nazaré da Mata - PE	69	Ligado	0v	312 metros	-7.7291 -35.2389
25/04/2024 19:15:03	Rodovia BR-408 - Juá - Nazaré da Mata - PE	79	Ligado	0v	331 metros	-7.7316 -35.2373
25/04/2024 19:15:17	Rodovia BR-408 - Juá - Nazaré da Mata - PE	83	Ligado	0v	307 metros	-7.7340 -35.2358
25/04/2024 19:15:51	Rodovia BR-408 - Juá - Nazaré da Mata - PE	70	Ligado	0v	710 metros	-7.7401 -35.2341
25/04/2024 19:16:18	Rua Nunes Machado - Juá - Nazaré da Mata - PE	14	Ligado	0v	346 metros	-7.7432 -35.2342
25/04/2024 19:16:31	Rua Nunes Machado - Juá - Nazaré da Mata - PE	26	Ligado	0v	63 metros	-7.7433 -35.2336
25/04/2024 19:16:56	Rua Nunes Machado - Juá - Nazaré da Mata - PE	14	Ligado	0v	125 metros	-7.7433 -35.2325
25/04/2024 19:17:11	Rua Nunes Machado - Juá - Nazaré da Mata - PE	21	Ligado	0v	68 metros	-7.7437 -35.2320
25/04/2024 19:17:32	Rua Coelho Neto - Juá - Nazaré da Mata - PE	16	Ligado	0v	92 metros	-7.7440 -35.2313
25/04/2024 19:17:49	Rua Coelho Neto - Juá - Nazaré da Mata - PE	23	Ligado	0v	90 metros	-7.7440 -35.2304
25/04/2024 19:18:02	Rua Coelho Neto - Juá - Nazaré da Mata - PE	22	Ligado	0v	67 metros	-7.7437 -35.2299
25/04/2024 19:18:31	Rua Coelho Neto - Juá - Nazaré da Mata - PE	0	Ligado	0v	129 metros	-7.7434 -35.2288
25/04/2024 19:19:11	Rua Coelho Neto - Juá - Nazaré da Mata - PE	0	Ligado	0v	Parado	-7.7434 -35.2288
25/04/2024 19:19:51	Rua Coelho Neto - Juá - Nazaré da Mata - PE	0	Ligado	0v	Parado	-7.7434 -35.2288
25/04/2024 19:20:09	Praça Alfredo Coutinho - Sertãozinho - Nazaré da Mata - PE	18	Ligado	0v	97 metros	-7.7437 -35.2280
25/04/2024 19:20:22	Rua Ermirio Coutinho - Sertãozinho - Nazaré da Mata - PE	24	Ligado	0v	58 metros	-7.7442 -35.2279
25/04/2024 19:20:35	Avenida Coronel Luís Inácio - Alto da Boa Vista - Nazaré da Mata - PE	11	Ligado	0v	76 metros	-7.7449 -35.2279

25/04/2024 19:21:05	Rua Conselheiro João Brasil - Juá - Nazaré da Mata - PE	10	Ligado	0v	142 metros	-7.7461 -35.2276
25/04/2024 19:21:51	Rua Conselheiro João Brasil - Juá - Nazaré da Mata - PE	0	Ligado	0v	157 metros	-7.7467 -35.2263
25/04/2024 19:22:31	Rua Amaro Maltez de Farias - Alto da Boa Vista - Nazaré da Mata - PE	17	Ligado	0v	172 metros	-7.7473 -35.2248
25/04/2024 19:22:58	Rua Amaro Maltez de Farias - Alto da Boa Vista - Nazaré da Mata - PE	11	Ligado	0v	94 metros	-7.7476 -35.2240
25/04/2024 19:23:11	Rua Amaro Maltez de Farias - Alto da Boa Vista - Nazaré da Mata - PE	12	Ligado	0v	Parado	-7.7476 -35.2240
25/04/2024 19:23:51	Rua Amaro Maltez de Farias - Alto da Boa Vista - Nazaré da Mata - PE	0	Ligado	0v	55 metros	-7.7474 -35.2236
25/04/2024 19:24:31	Rua Amaro Maltez de Farias - Alto da Boa Vista - Nazaré da Mata - PE	0	Ligado	0v	Parado	-7.7474 -35.2236
25/04/2024 19:25:11	Rua Amaro Maltez de Farias - Alto da Boa Vista - Nazaré da Mata - PE	0	Ligado	0v	Parado	-7.7474 -35.2236
25/04/2024 19:25:51	Rua Amaro Maltez de Farias - Alto da Boa Vista - Nazaré da Mata - PE	0	Ligado	0v	Parado	-7.7474 -35.2236
25/04/2024 19:26:31	Rua Amaro Maltez de Farias - Alto da Boa Vista - Nazaré da Mata - PE	0	Ligado	0v	Parado	-7.7474 -35.2236
25/04/2024 19:27:11	Rua Amaro Maltez de Farias - Alto da Boa Vista - Nazaré da Mata - PE	0	Ligado	0v	Parado	-7.7474 -35.2236
25/04/2024 19:27:51	Rua Amaro Maltez de Farias - Alto da Boa Vista - Nazaré da Mata - PE	0	Ligado	0v	Parado	-7.7474 -35.2236
25/04/2024 19:28:31	Rua Amaro Maltez de Farias - Alto da Boa Vista - Nazaré da Mata - PE	0	Ligado	0v	Parado	-7.7474 -35.2236
25/04/2024 19:29:11	Rua Amaro Maltez de Farias - Alto da Boa Vista - Nazaré da Mata - PE	0	Ligado	0v	Parado	-7.7474 -35.2236
25/04/2024 19:29:51	Rua Amaro Maltez de Farias - Alto da Boa Vista - Nazaré da Mata - PE	0	Ligado	0v	Parado	-7.7474 -35.2236
25/04/2024 19:30:31	Rua Amaro Maltez de Farias - Alto da Boa Vista - Nazaré da Mata - PE	0	Ligado	0v	Parado	-7.7474 -35.2236
25/04/2024 19:31:11	Rua Amaro Maltez de Farias - Alto da Boa Vista - Nazaré da Mata - PE	0	Ligado	0v	Parado	-7.7474 -35.2236
25/04/2024 19:31:24	Rua Amaro Maltez de Farias - Alto da Boa Vista - Nazaré da Mata - PE	0	Ligado	0v	Parado	-7.7474 -35.2236
25/04/2024 19:31:26						
25/04/2024 19:36:11	Rua Amaro Maltez de Farias - Alto da Boa Vista - Nazaré da Mata - PE	0	Desligado	0v	Parado	-7.7474 -35.2236
25/04/2024 19:41:11	Rua Amaro Maltez de Farias - Alto da Boa Vista - Nazaré da Mata - PE	0	Desligado	0v	Parado	-7.7474 -35.2236
25/04/2024 19:46:11	Rua Amaro Maltez de Farias - Alto da Boa Vista - Nazaré da Mata - PE	0	Desligado	0v	Parado	-7.7474 -35.2236

25/04/2024 21:36:53	Rua Amaro Maltez de Farias - Alto da Boa Vista - Nazaré da Mata - PE	0	Ligado	0v	Parado	-7.7474 -35.2236
25/04/2024 21:37:33	Rua Amaro Maltez de Farias - Alto da Boa Vista - Nazaré da Mata - PE	0	Ligado	0v	Parado	-7.7474 -35.2236
25/04/2024 21:38:13	Rua Amaro Maltez de Farias - Alto da Boa Vista - Nazaré da Mata - PE	0	Ligado	0v	Parado	-7.7474 -35.2236
25/04/2024 21:38:53	Rua Amaro Maltez de Farias - Alto da Boa Vista - Nazaré da Mata - PE	10	Ligado	0v	134 metros	-7.7472 -35.2248
25/04/2024 21:39:33	Rua Conselheiro João Brasil - Juá - Nazaré da Mata - PE	16	Ligado	0v	139 metros	-7.7468 -35.2259
25/04/2024 21:40:13	Rua Conselheiro João Brasil - Juá - Nazaré da Mata - PE	0	Ligado	0v	130 metros	-7.7464 -35.2270
25/04/2024 21:40:47	Rua Conselheiro João Brasil - Juá - Nazaré da Mata - PE	10	Ligado	0v	71 metros	-7.7461 -35.2276
25/04/2024 21:41:00	Rua Conselheiro João Brasil - Juá - Nazaré da Mata - PE	16	Ligado	0v	Parado	-7.7461 -35.2276
25/04/2024 21:41:27	Avenida Coronel Luís Inácio - Alto da Boa Vista - Nazaré da Mata - PE	19	Ligado	0v	186 metros	-7.7445 -35.2279
25/04/2024 21:42:14	Rua Dom Moura - Sertãozinho - Nazaré da Mata - PE	14	Ligado	0v	232 metros	-7.7427 -35.2269
25/04/2024 21:42:25	Rua Beneditino Lira - Sertãozinho - Nazaré da Mata - PE	16	Ligado	0v	55 metros	-7.7423 -35.2265
25/04/2024 21:42:46	Praça João XXIII - Sertãozinho - Nazaré da Mata - PE	10	Ligado	0v	70 metros	-7.7418 -35.2261
25/04/2024 21:43:34	Rua Bom Jesus - Sertãozinho - Nazaré da Mata - PE	14	Ligado	0v	165 metros	-7.7425 -35.2275
25/04/2024 21:44:14	Rua Bom Jesus - Sertãozinho - Nazaré da Mata - PE	0	Ligado	0v	55 metros	-7.7427 -35.2279
25/04/2024 21:44:33	Rua Bom Jesus - Sertãozinho - Nazaré da Mata - PE	12	Ligado	0v	Parado	-7.7427 -35.2279
25/04/2024 21:44:54	Rua Doutor Florentino dos Santos - Juá - Nazaré da Mata - PE	0	Ligado	0v	92 metros	-7.7429 -35.2287
25/04/2024 21:45:34	Rua Doutor Florentino dos Santos - Juá - Nazaré da Mata - PE	0	Ligado	0v	Parado	-7.7429 -35.2287
25/04/2024 21:46:14	Rua Doutor Florentino dos Santos - Juá - Nazaré da Mata - PE	0	Ligado	0v	Parado	-7.7429 -35.2287
25/04/2024 21:46:54	Rua Doutor Florentino dos Santos - Juá - Nazaré da Mata - PE	17	Ligado	0v	127 metros	-7.7433 -35.2298
25/04/2024 21:47:28	Rua Doutor Florentino dos Santos - Juá - Nazaré da Mata - PE	16	Ligado	0v	156 metros	-7.7436 -35.2312
25/04/2024 21:47:44	Rua Nunes Machado - Juá - Nazaré da Mata - PE	27	Ligado	0v	87 metros	-7.7437 -35.2320
25/04/2024 21:47:58	Rua Nunes Machado - Juá - Nazaré da Mata - PE	18	Ligado	0v	75 metros	-7.7433 -35.2325

25/04/2024 21:48:14	Rua Nunes Machado - Juá - Nazaré da Mata - PE	25	Ligado	0v	86 metros	-7.7433 -35.2333
25/04/2024 21:48:25	Juá - Nazaré da Mata - PE	18	Ligado	0v	74 metros	-7.7432 -35.2340
25/04/2024 21:48:37	Juá - Nazaré da Mata - PE	16	Ligado	0v	56 metros	-7.7427 -35.2340
25/04/2024 21:48:54	Juá - Nazaré da Mata - PE	0	Ligado	0v	Parado	-7.7427 -35.2340
25/04/2024 21:49:12	Juá - Nazaré da Mata - PE	16	Ligado	0v	Parado	-7.7427 -35.2340
25/04/2024 21:49:34	Rodovia BR-408 - Juá - Nazaré da Mata - PE	51	Ligado	0v	273 metros	-7.7403 -35.2341
25/04/2024 21:50:14	Rodovia BR-408 - Juá - Nazaré da Mata - PE	64	Ligado	0v	720 metros	-7.7340 -35.2358
25/04/2024 21:50:24	Rodovia BR-408 - Juá - Nazaré da Mata - PE	61	Ligado	0v	176 metros	-7.7326 -35.2364
25/04/2024 21:50:43	Rodovia BR-408 - Juá - Nazaré da Mata - PE	56	Ligado	0v	312 metros	-7.7304 -35.2382
25/04/2024 21:50:54	Rodovia BR-408 - Juá - Nazaré da Mata - PE	54	Ligado	0v	169 metros	-7.7291 -35.2389
25/04/2024 21:51:13	BR-408 - Nazaré da Mata - PE	66	Ligado	0v	318 metros	-7.7265 -35.2402
25/04/2024 21:51:27	BR-408 - Nazaré da Mata - PE	69	Ligado	0v	263 metros	-7.7242 -35.2398
25/04/2024 21:51:37	BR-408 - Nazaré da Mata - PE	70	Ligado	0v	195 metros	-7.7226 -35.2390
25/04/2024 21:51:49	BR-408 - Nazaré da Mata - PE	76	Ligado	0v	246 metros	-7.7204 -35.2388
25/04/2024 21:52:14	BR-408 - Nazaré da Mata - PE	62	Ligado	0v	519 metros	-7.7159 -35.2376
25/04/2024 21:52:54	BR-408 - Nazaré da Mata - PE	56	Ligado	0v	680 metros	-7.7102 -35.2396
25/04/2024 21:53:09	BR-408 - Nazaré da Mata - PE	51	Ligado	0v	224 metros	-7.7083 -35.2403
25/04/2024 21:53:34	BR-408 - Nazaré da Mata - PE	72	Ligado	0v	440 metros	-7.7056 -35.2432
25/04/2024 21:53:47	BR-408 - Nazaré da Mata - PE	78	Ligado	0v	272 metros	-7.7039 -35.2449
25/04/2024 21:54:14	BR-408 - Nazaré da Mata - PE	73	Ligado	0v	627 metros	-7.6985 -35.2467
25/04/2024 21:54:54	BR-408 - Nazaré da Mata - PE	60	Ligado	0v	764 metros	-7.6920 -35.2487
25/04/2024 21:56:07	BR-408 - Nazaré da Mata - PE	56	Ligado	0v	921 metros	-7.6837 -35.2483

25/04/2024 21:56:39	BR-408 - Nazaré da Mata - PE	73	Ligado	0v	594 metros	-7.6796 -35.2517
25/04/2024 21:56:51	BR-408 - Nazaré da Mata - PE	78	Ligado	0v	252 metros	-7.6774 -35.2520
25/04/2024 21:57:11	BR-408 - Nazaré da Mata - PE	69	Ligado	0v	399 metros	-7.6742 -35.2503
25/04/2024 21:57:51	BR-408 - Nazaré da Mata - PE	69	Ligado	0v	777 metros	-7.6684 -35.2465
25/04/2024 21:58:04	BR-408 - Nazaré da Mata - PE	66	Ligado	0v	976 metros	-7.6662 -35.2467
25/04/2024 21:58:31	BR-408 - Nazaré da Mata - PE	73	Ligado	0v	532 metros	-7.6626 -35.2499
25/04/2024 21:58:44	BR-408 - Nazaré da Mata - PE	71	Ligado	0v	258 metros	-7.6603 -35.2501
25/04/2024 21:58:57	BR-408 - Nazaré da Mata - PE	68	Ligado	0v	243 metros	-7.6583 -35.2493
25/04/2024 21:59:11	BR-408 - Nazaré da Mata - PE	74	Ligado	0v	274 metros	-7.6559 -35.2498
25/04/2024 21:59:51	BR-408 - Aliança - PE	70	Ligado	0v	829 metros	-7.6489 -35.2523
25/04/2024 22:00:31	BR-408 - Aliança - PE	73	Ligado	0v	765 metros	-7.6424 -35.2545
25/04/2024 22:00:46	BR-408 - Aliança - PE	68	Ligado	0v	298 metros	-7.6397 -35.2543
25/04/2024 22:01:11	BR-408 - Aliança - PE	68	Ligado	0v	480 metros	-7.6356 -35.2529
25/04/2024 22:01:45	BR-408 - Aliança - PE	63	Ligado	0v	643 metros	-7.6303 -35.2506
25/04/2024 22:02:08	BR-408 - Aliança - PE	73	Ligado	0v	419 metros	-7.6289 -35.2471
25/04/2024 22:02:31	BR-408 - Aliança - PE	68	Ligado	0v	449 metros	-7.6265 -35.2438
25/04/2024 22:02:44	BR-408 - Aliança - PE	70	Ligado	0v	250 metros	-7.6251 -35.2420
25/04/2024 22:02:56	BR-408 - Aliança - PE	70	Ligado	0v	232 metros	-7.6232 -35.2412
25/04/2024 22:03:11	BR-408 - Aliança - PE	63	Ligado	0v	278 metros	-7.6207 -35.2416
25/04/2024 22:03:44	BR-408 - Aliança - PE	66	Ligado	0v	611 metros	-7.6157 -35.2392
25/04/2024 22:04:31	BR-408 - Aliança - PE	44	Ligado	0v	762 metros	-7.6089 -35.2398
25/04/2024 22:05:11	BR-408 - Aliança - PE	68	Ligado	0v	617 metros	-7.6035 -35.2409

25/04/2024 22:05:26	BR-408 - Aliança - PE	66	Ligado	0v	281 metros	-7.6010 -35.2415
25/04/2024 22:05:51	BR-408 - Caueiras - Aliança - PE	72	Ligado	0v	472 metros	-7.5972 -35.2434
25/04/2024 22:06:12	BR-408 - Caueiras - Aliança - PE	75	Ligado	0v	446 metros	-7.5936 -35.2451
25/04/2024 22:06:29	BR-408 - Caueiras - Aliança - PE	79	Ligado	0v	358 metros	-7.5917 -35.2477
25/04/2024 22:06:48	BR-408 - Caueiras - Aliança - PE	20	Ligado	0v	314 metros	-7.5890 -35.2485
25/04/2024 22:07:11	BR-408 - Caueiras - Aliança - PE	53	Ligado	0v	272 metros	-7.5866 -35.2488
25/04/2024 22:07:42	BR-408 - Caueiras - Aliança - PE	68	Ligado	0v	554 metros	-7.5816 -35.2496
25/04/2024 22:08:05	BR-408 - Caueiras - Aliança - PE	70	Ligado	0v	437 metros	-7.5786 -35.2521
25/04/2024 22:08:18	BR-408 - Caueiras - Aliança - PE	67	Ligado	0v	246 metros	-7.5764 -35.2523
25/04/2024 22:08:31	BR-408 - Caueiras - Aliança - PE	67	Ligado	0v	251 metros	-7.5742 -35.2520
25/04/2024 22:08:41	BR-408 - Caueiras - Aliança - PE	66	Ligado	0v	182 metros	-7.5726 -35.2523
25/04/2024 22:08:59	BR-408 - Caueiras - Aliança - PE	51	Ligado	0v	325 metros	-7.5706 -35.2544
25/04/2024 22:09:11	BR-408 - Caueiras - Aliança - PE	33	Ligado	0v	140 metros	-7.5698 -35.2554
25/04/2024 22:09:39	BR-408 - Caueiras - Aliança - PE	47	Ligado	0v	213 metros	-7.5686 -35.2568
25/04/2024 22:09:51	BR-408 - Caueiras - Aliança - PE	55	Ligado	0v	184 metros	-7.5672 -35.2578
25/04/2024 22:10:23	BR-408 - Caueiras - Aliança - PE	71	Ligado	0v	516 metros	-7.5629 -35.2595
25/04/2024 22:10:36	BR-408 - Caueiras - Aliança - PE	69	Ligado	0v	246 metros	-7.5607 -35.2593
25/04/2024 22:11:11	BR-408 - Caueiras - Aliança - PE	68	Ligado	0v	707 metros	-7.5550 -35.2565
25/04/2024 22:11:27	BR-408 - Caueiras - Aliança - PE	69	Ligado	0v	307 metros	-7.5525 -35.2554
25/04/2024 22:11:37	BR-408 - Caueiras - Aliança - PE	62	Ligado	0v	179 metros	-7.5510 -35.2558
25/04/2024 22:13:46	BR-408 - Mocs - Timbaúba - PE	68	Ligado	0v	2,4 km	-7.5414 -35.2753
25/04/2024 22:14:26	BR-408 - Mocs - Timbaúba - PE	70	Ligado	0v	721 metros	-7.5397 -35.2816


25/04/2024 22:15:44	BR-408 - Mocs - Timbaúba - PE	71	Ligado	0v	1,11 km	-7.5329 -35.2890
25/04/2024 22:16:24	BR-408 - Mocs - Timbaúba - PE	84	Ligado	0v	802 metros	-7.5259 -35.2907
25/04/2024 22:16:51	BR-408 - Mocs - Timbaúba - PE	69	Ligado	0v	542 metros	-7.5226 -35.2943
25/04/2024 22:17:28	BR-408 - Mocs - Timbaúba - PE	65	Ligado	0v	698 metros	-7.5222 -35.3006
25/04/2024 22:18:04	BR-408 - Mocs - Timbaúba - PE	32	Ligado	0v	518 metros	-7.5211 -35.3051
25/04/2024 22:18:48	Rodovia PE-082 - Mocs - Timbaúba - PE	39	Ligado	0v	441 metros	-7.5172 -35.3044
25/04/2024 22:19:28	Rodovia PE-082 - Mocs - Timbaúba - PE	44	Ligado	0v	368 metros	-7.5140 -35.3035
25/04/2024 22:20:08	Rodovia PE-082 - Mocs - Timbaúba - PE	39	Ligado	0v	377 metros	-7.5108 -35.3025
25/04/2024 22:20:48	Rodovia PE-082 - Mocs - Timbaúba - PE	41	Ligado	0v	472 metros	-7.5069 -35.3007
25/04/2024 22:21:24	Rodovia PE-082 - Mocs - Timbaúba - PE	40	Ligado	0v	395 metros	-7.5037 -35.2992
25/04/2024 22:22:08	Rodovia PE-082 - Mocs - Ferreiros - PE	21	Ligado	0v	415 metros	-7.5001 -35.2985
25/04/2024 22:22:48	Rodovia PE-082 - Mocs - Ferreiros - PE	0	Ligado	0v	68 metros	-7.4995 -35.2983
25/04/2024 22:23:28	Rodovia PE-082 - Mocs - Ferreiros - PE	0	Ligado	0v	Parado	-7.4995 -35.2983
25/04/2024 22:24:08	Rodovia PE-082 - Mocs - Ferreiros - PE	0	Ligado	0v	Parado	-7.4995 -35.2983
25/04/2024 22:24:48	Rodovia PE-082 - Mocs - Timbaúba - PE	27	Ligado	0v	335 metros	-7.4965 -35.2978
25/04/2024 22:25:28	Rodovia PE-082 - Ferreiros - PE	35	Ligado	0v	340 metros	-7.4935 -35.2972
25/04/2024 22:26:08	Rodovia PE-082 - Ferreiros - PE	53	Ligado	0v	391 metros	-7.4901 -35.2963
25/04/2024 22:26:19	Rodovia PE-082 - Ferreiros - PE	61	Ligado	0v	177 metros	-7.4888 -35.2954
25/04/2024 22:26:48	Rodovia PE-082 - Ferreiros - PE	69	Ligado	0v	555 metros	-7.4855 -35.2916
25/04/2024 22:27:28	Rodovia PE-082 - Ferreiros - PE	66	Ligado	0v	756 metros	-7.4810 -35.2865
25/04/2024 22:28:08	Rodovia PE-082 - Ferreiros - PE	61	Ligado	0v	645 metros	-7.4772 -35.2821
25/04/2024 22:28:48	Rodovia PE-082 - Ferreiros - PE	52	Ligado	0v	633 metros	-7.4734 -35.2778

25/04/2024 22:29:28	Rodovia PE-082 - Ferreiros - PE	31	Ligado	0v	404 metros	-7.4710 -35.2751
25/04/2024 22:30:08	Rodovia PE-082 - Ferreiros - PE	44	Ligado	0v	369 metros	-7.4689 -35.2725
25/04/2024 22:30:48	Rodovia PE-082 - Ferreiros - PE	44	Ligado	0v	490 metros	-7.4663 -35.2690
25/04/2024 22:31:28	Rodovia PE-082 - Ferreiros - PE	50	Ligado	0v	569 metros	-7.4632 -35.2649
25/04/2024 22:32:08	Rodovia PE-082 - Ferreiros - PE	65	Ligado	0v	634 metros	-7.4597 -35.2603
25/04/2024 22:32:48	Rodovia PE-082 - Ferreiros - PE	58	Ligado	0v	713 metros	-7.4558 -35.2552
25/04/2024 22:33:16	Rodovia PE-082 - Ferreiros - PE	53	Ligado	0v	409 metros	-7.4533 -35.2525
25/04/2024 22:33:28	Rodovia PE-082 - Ferreiros - PE	52	Ligado	0v	183 metros	-7.4518 -35.2519
25/04/2024 22:34:08	Rodovia PE-082 - Ferreiros - PE	32	Ligado	0v	379 metros	-7.4486 -35.2507
25/04/2024 22:34:48	Rodovia PE-082 - Ferreiros - PE	0	Ligado	0v	131 metros	-7.4475 -35.2503
25/04/2024 22:35:28	Rodovia PE-082 - Ferreiros - PE	15	Ligado	0v	Parado	-7.4475 -35.2503
25/04/2024 22:36:06	Rodovia PE-082 - Ferreiros - PE	37	Ligado	0v	294 metros	-7.4449 -35.2498
25/04/2024 22:36:48	Rodovia PE-082 - Ferreiros - PE	43	Ligado	0v	526 metros	-7.4402 -35.2502
25/04/2024 22:37:00	Rodovia PE-082 - Ferreiros - PE	46	Ligado	0v	155 metros	-7.4388 -35.2504
25/04/2024 22:37:28	Rodovia PE-082 - Ferreiros - PE	61	Ligado	0v	390 metros	-7.4357 -35.2519
25/04/2024 22:38:08	Rodovia PE-082 - Camutanga - PE	55	Ligado	0v	670 metros	-7.4303 -35.2547
25/04/2024 22:38:48	Rodovia PE-082 - Camutanga - PE	13	Ligado	0v	488 metros	-7.4262 -35.2562
25/04/2024 22:39:19	Ferreiros - PE	12	Ligado	0v	63 metros	-7.4257 -35.2565
25/04/2024 22:40:05	Rodovia PE-082 - Camutanga - PE	13	Ligado	0v	459 metros	-7.4222 -35.2586
25/04/2024 22:40:48	Rodovia PE-082 - Camutanga - PE	30	Ligado	0v	300 metros	-7.4196 -35.2593
25/04/2024 22:41:03	Rodovia PE-082 - Camutanga - PE	36	Ligado	0v	157 metros	-7.4182 -35.2598
25/04/2024 22:41:28	Rodovia PE-082 - Camutanga - PE	27	Ligado	0v	154 metros	-7.4170 -35.2605

25/04/2024 22:41:58	Rodovia Pe Oitenta e Dois - Camutanga - PE	17	Ligado	0v	183 metros	-7.4156 -35.2613
25/04/2024 22:42:08	Rua Santa Cruz - Camutanga - PE	31	Ligado	0v	63 metros	-7.4156 -35.2619
25/04/2024 22:42:22	Rua Santa Cruz - Camutanga - PE	32	Ligado	0v	130 metros	-7.4152 -35.2630
25/04/2024 22:42:48	Rua Santa Cruz - Camutanga - PE	38	Ligado	0v	239 metros	-7.4136 -35.2644
25/04/2024 22:43:28	Rua Santa Cruz - Camutanga - PE	24	Ligado	0v	425 metros	-7.4108 -35.2671
25/04/2024 22:44:08	Rua Santa Cruz - Camutanga - PE	12	Ligado	0v	89 metros	-7.4103 -35.2676
25/04/2024 22:44:48	Rua Santa Cruz - Camutanga - PE	20	Ligado	0v	229 metros	-7.4088 -35.2691
25/04/2024 22:45:28	Rua Santa Cruz - Camutanga - PE	24	Ligado	0v	227 metros	-7.4075 -35.2706
25/04/2024 22:46:08	Rua Santa Cruz - Camutanga - PE	0	Ligado	0v	109 metros	-7.4069 -35.2714
25/04/2024 22:46:46	Rua Santa Cruz - Camutanga - PE	14	Ligado	0v	Parado	-7.4069 -35.2714
25/04/2024 22:47:28	Rua Santa Cruz - Camutanga - PE	18	Ligado	0v	205 metros	-7.4055 -35.2726
25/04/2024 22:48:08	Rua Santa Cruz - Camutanga - PE	0	Ligado	0v	108 metros	-7.4047 -35.2732
25/04/2024 22:48:48	Rua Santa Cruz - Camutanga - PE	15	Ligado	0v	83 metros	-7.4041 -35.2737
25/04/2024 22:49:00	Rua Santa Cruz - Camutanga - PE	19	Ligado	0v	Parado	-7.4041 -35.2737
25/04/2024 22:49:25	Rua Santa Cruz - Itambé - PE	12	Ligado	0v	151 metros	-7.4028 -35.2734
25/04/2024 22:50:08	Rua Santa Cruz - Itambé - PE	11	Ligado	0v	Parado	-7.4028 -35.2734
25/04/2024 22:50:22	Rua Santa Cruz - Itambé - PE	13	Ligado	0v	85 metros	-7.4022 -35.2738
25/04/2024 22:50:38	Rua Santa Cruz - Itambé - PE	14	Ligado	0v	61 metros	-7.4017 -35.2741
25/04/2024 22:50:48	Rua Santa Cruz - Itambé - PE	10	Ligado	0v	Parado	-7.4017 -35.2741
25/04/2024 22:51:03	Rua Santa Cruz - Itambé - PE	14	Ligado	0v	94 metros	-7.4011 -35.2746
25/04/2024 22:51:14	Rua Santa Cruz - Itambé - PE	14	Ligado	0v	Parado	-7.4011 -35.2746
25/04/2024 22:51:28	Rua Santa Cruz - Itambé - PE	10	Ligado	0v	99 metros	-7.4003 -35.2751

25/04/2024 22:52:08	Rua Santa Cruz - Itambé - PE	0	Ligado	0v	86 metros	-7.3996 -35.2754
25/04/2024 22:52:48	Rua Goiana - Itambé - PE	11	Ligado	0v	103 metros	-7.3988 -35.2759
25/04/2024 22:53:28	Rua Goiana - Itambé - PE	0	Ligado	0v	Parado	-7.3988 -35.2759
25/04/2024 22:54:08	Rua Santa Cruz - Itambé - PE	10	Ligado	0v	89 metros	-7.3995 -35.2755
25/04/2024 22:54:48	Rua Santa Cruz - Itambé - PE	14	Ligado	0v	183 metros	-7.4009 -35.2747
25/04/2024 22:55:29	Rua Santa Cruz - Itambé - PE	17	Ligado	0v	163 metros	-7.4021 -35.2738
25/04/2024 22:55:46	Rua Santa Cruz - Itambé - PE	18	Ligado	0v	74 metros	-7.4026 -35.2734
25/04/2024 22:56:09	Rua Santa Cruz - Camutanga - PE	26	Ligado	0v	147 metros	-7.4039 -35.2738
25/04/2024 22:56:24	Avenida Pedro de Albuquerque Uchôa - Camutanga - PE	14	Ligado	0v	70 metros	-7.4045 -35.2735
25/04/2024 22:56:49	Avenida Pedro de Albuquerque Uchôa - Camutanga - PE	13	Ligado	0v	115 metros	-7.4050 -35.2743
25/04/2024 22:57:29	Avenida Pedro de Albuquerque Uchôa - Camutanga - PE	0	Ligado	0v	208 metros	-7.4055 -35.2762
25/04/2024 22:58:09	Avenida Pedro de Albuquerque Uchôa - Camutanga - PE	13	Ligado	0v	72 metros	-7.4057 -35.2768
25/04/2024 22:58:47	Avenida Pedro de Albuquerque Uchôa - Camutanga - PE	12	Ligado	0v	151 metros	-7.4063 -35.2780
25/04/2024 22:59:29	Rua Antônio Bento Nogueira - Camutanga - PE	17	Ligado	0v	176 metros	-7.4078 -35.2772
25/04/2024 23:00:09	Rua Antônio Bento Nogueira - Camutanga - PE	10	Ligado	0v	Parado	-7.4078 -35.2772
25/04/2024 23:00:49	Rua Joaquim Nabuco - Camutanga - PE	0	Ligado	0v	118 metros	-7.4084 -35.2781
25/04/2024 23:01:17	Rua Joaquim Nabuco - Camutanga - PE	11	Ligado	0v	73 metros	-7.4086 -35.2787
25/04/2024 23:01:29	Rua Joaquim Nabuco - Camutanga - PE	0	Ligado	0v	Parado	-7.4086 -35.2787
25/04/2024 23:02:09	Rua Joaquim Nabuco - Camutanga - PE	0	Ligado	0v	Parado	-7.4086 -35.2787
25/04/2024 23:02:49	Rua Joaquim Nabuco - Camutanga - PE	17	Ligado	0v	138 metros	-7.4081 -35.2775
25/04/2024 23:03:29	Rua Joaquim Nabuco - Camutanga - PE	0	Ligado	0v	134 metros	-7.4076 -35.2765
25/04/2024 23:04:09	Rua Joaquim Nabuco - Camutanga - PE	0	Ligado	0v	89 metros	-7.4072 -35.2758

25/04/2024 23:04:49	Rua Joaquim Nabuco - Camutanga - PE	0	Ligado	0v	Parado	-7.4072 -35.2758
25/04/2024 23:05:29	Avenida Moisés Correia - Camutanga - PE	0	Ligado	0v	51 metros	-7.4075 -35.2755
25/04/2024 23:06:09	Avenida Moisés Correia - Camutanga - PE	0	Ligado	0v	Parado	-7.4075 -35.2755
25/04/2024 23:06:49	Avenida Moisés Correia - Camutanga - PE	0	Ligado	0v	Parado	-7.4075 -35.2755
25/04/2024 23:07:29	Avenida Moisés Correia - Camutanga - PE	0	Ligado	0v	Parado	-7.4075 -35.2755
25/04/2024 23:08:09	Avenida Moisés Correia - Camutanga - PE	0	Ligado	0v	Parado	-7.4075 -35.2755
25/04/2024 23:08:49	Avenida Moisés Correia - Camutanga - PE	0	Ligado	0v	Parado	-7.4075 -35.2755
25/04/2024 23:09:29	Avenida Moisés Correia - Camutanga - PE	0	Ligado	0v	Parado	-7.4075 -35.2755
25/04/2024 23:10:07	Avenida Moisés Correia - Camutanga - PE	0	Ligado	0v	Parado	-7.4075 -35.2755
25/04/2024 23:10:10						
25/04/2024 23:14:29	Avenida Moisés Correia - Camutanga - PE	0	Desligado	0v	Parado	-7.4075 -35.2755
25/04/2024 23:19:29	Avenida Moisés Correia - Camutanga - PE	0	Desligado	0v	Parado	-7.4075 -35.2755
25/04/2024 23:24:29	Avenida Moisés Correia - Camutanga - PE	0	Desligado	0v	Parado	-7.4075 -35.2755
25/04/2024 23:29:29	Avenida Moisés Correia - Camutanga - PE	0	Desligado	0v	Parado	-7.4075 -35.2755
25/04/2024 23:34:29	Avenida Moisés Correia - Camutanga - PE	0	Desligado	0v	Parado	-7.4075 -35.2755
25/04/2024 23:39:29	Avenida Moisés Correia - Camutanga - PE	0	Desligado	0v	Parado	-7.4075 -35.2755
25/04/2024 23:44:29	Avenida Moisés Correia - Camutanga - PE	0	Desligado	0v	Parado	-7.4075 -35.2755
25/04/2024 23:49:29	Avenida Moisés Correia - Camutanga - PE	0	Desligado	0v	Parado	-7.4075 -35.2755
25/04/2024 23:54:29	Avenida Moisés Correia - Camutanga - PE	0	Desligado	0v	Parado	-7.4075 -35.2755
25/04/2024 23:59:29	Avenida Moisés Correia - Camutanga - PE	0	Desligado	0v	Parado	-7.4075 -35.2755
26/04/2024 00:04:29	Avenida Moisés Correia - Camutanga - PE	0	Desligado	0v	Parado	-7.4075 -35.2755
26/04/2024 00:09:29	Avenida Moisés Correia - Camutanga - PE	0	Desligado	0v	Parado	-7.4075 -35.2755

26/04/2024 05:44:29	Avenida Moisés Correia - Camutanga - PE	0	Desligado	0v	Parado	-7.4075 -35.2755
26/04/2024 05:49:29	Avenida Moisés Correia - Camutanga - PE	0	Desligado	0v	Parado	-7.4075 -35.2755
26/04/2024 05:54:29	Avenida Moisés Correia - Camutanga - PE	0	Desligado	0v	Parado	-7.4075 -35.2755
26/04/2024 05:59:29	Avenida Moisés Correia - Camutanga - PE	0	Desligado	0v	Parado	-7.4075 -35.2755
26/04/2024 06:04:29	Avenida Moisés Correia - Camutanga - PE	0	Desligado	0v	Parado	-7.4075 -35.2755
26/04/2024 06:09:29	Avenida Moisés Correia - Camutanga - PE	0	Desligado	0v	Parado	-7.4075 -35.2755
26/04/2024 06:14:29	Avenida Moisés Correia - Camutanga - PE	0	Desligado	0v	Parado	-7.4075 -35.2755
26/04/2024 06:17:32	Avenida Moisés Correia - Camutanga - PE	0	Desligado	0v	Parado	-7.4075 -35.2755
26/04/2024 06:17:47						
26/04/2024 06:18:22	Avenida Moisés Correia - Camutanga - PE	0	Ligado	0v	Parado	-7.4075 -35.2755
26/04/2024 06:19:02	Avenida Moisés Correia - Camutanga - PE	0	Ligado	0v	Parado	-7.4075 -35.2755
26/04/2024 06:19:42	Avenida Moisés Correia - Camutanga - PE	0	Ligado	0v	Parado	-7.4075 -35.2755
26/04/2024 06:20:22	Avenida Moisés Correia - Camutanga - PE	0	Ligado	0v	Parado	-7.4075 -35.2755
26/04/2024 06:21:02	Avenida Moisés Correia - Camutanga - PE	0	Ligado	0v	Parado	-7.4075 -35.2755
26/04/2024 06:21:42	Avenida Moisés Correia - Camutanga - PE	0	Ligado	0v	Parado	-7.4075 -35.2755
26/04/2024 06:22:22	Avenida Moisés Correia - Camutanga - PE	0	Ligado	0v	Parado	-7.4075 -35.2755
26/04/2024 06:23:02	Avenida Moisés Correia - Camutanga - PE	0	Ligado	0v	Parado	-7.4075 -35.2755
26/04/2024 06:23:42	Avenida Moisés Correia - Camutanga - PE	0	Ligado	0v	Parado	-7.4075 -35.2755
26/04/2024 06:24:22	Avenida Moisés Correia - Camutanga - PE	0	Ligado	0v	Parado	-7.4075 -35.2755
26/04/2024 06:25:03	Avenida Moisés Correia - Camutanga - PE	0	Ligado	0v	Parado	-7.4075 -35.2755
26/04/2024 06:25:43	Avenida Moisés Correia - Camutanga - PE	0	Ligado	0v	Parado	-7.4075 -35.2755
26/04/2024 06:26:23	Avenida Moisés Correia - Camutanga - PE	0	Ligado	0v	Parado	-7.4075 -35.2755

26/04/2024 06:27:03	Avenida Moisés Correia - Camutanga - PE	0	Ligado	0v	Parado	-7.4075 -35.2755
26/04/2024 06:27:43	Avenida Moisés Correia - Camutanga - PE	0	Ligado	0v	Parado	-7.4075 -35.2755
26/04/2024 06:28:23	Avenida Moisés Correia - Camutanga - PE	0	Ligado	0v	Parado	-7.4075 -35.2755
26/04/2024 06:29:03	Avenida Moisés Correia - Camutanga - PE	0	Ligado	0v	Parado	-7.4075 -35.2755
26/04/2024 06:29:43	Avenida Moisés Correia - Camutanga - PE	0	Ligado	0v	Parado	-7.4075 -35.2755
26/04/2024 06:30:23	Avenida Moisés Correia - Camutanga - PE	0	Ligado	0v	Parado	-7.4075 -35.2755
26/04/2024 06:31:03	Avenida Moisés Correia - Camutanga - PE	0	Ligado	0v	Parado	-7.4075 -35.2755
26/04/2024 06:31:43	Avenida Moisés Correia - Camutanga - PE	0	Ligado	0v	Parado	-7.4075 -35.2755
26/04/2024 06:32:23	Avenida Moisés Correia - Camutanga - PE	0	Ligado	0v	67 metros	-7.4080 -35.2752
26/04/2024 06:33:03	Avenida Moisés Correia - Camutanga - PE	0	Ligado	0v	85 metros	-7.4088 -35.2750
26/04/2024 06:33:14	Avenida Moisés Correia - Camutanga - PE	10	Ligado	0v	Parado	-7.4088 -35.2750
26/04/2024 06:33:43	Avenida Moisés Correia - Camutanga - PE	10	Ligado	0v	100 metros	-7.4096 -35.2746
26/04/2024 06:34:23	Avenida Moisés Correia - Camutanga - PE	0	Ligado	0v	80 metros	-7.4102 -35.2743
26/04/2024 06:35:03	Avenida Moisés Correia - Camutanga - PE	0	Ligado	0v	Parado	-7.4102 -35.2743
26/04/2024 06:35:43	Rua Juscelino Kubitschek - Camutanga - PE	0	Ligado	0v	106 metros	-7.4100 -35.2734
26/04/2024 06:36:23	Rua Juscelino Kubitschek - Camutanga - PE	0	Ligado	0v	Parado	-7.4100 -35.2734
26/04/2024 06:37:03	Rua Agamenon Magalhães - Camutanga - PE	0	Ligado	0v	76 metros	-7.4095 -35.2729
26/04/2024 06:37:43	Rua Agamenon Magalhães - Camutanga - PE	0	Ligado	0v	81 metros	-7.4088 -35.2730
26/04/2024 06:38:23	Avenida Doutor Simplício Tavares de Melo - Camutanga - PE	0	Ligado	0v	93 metros	-7.4087 -35.2738
26/04/2024 06:39:03	Avenida Doutor Simplício Tavares de Melo - Camutanga - PE	0	Ligado	0v	Parado	-7.4087 -35.2738
26/04/2024 06:39:43	Avenida Presidente Getúlio Vargas, 240 - Camutanga - PE	0	Ligado	0v	69 metros	-7.4082 -35.2742
26/04/2024 06:40:23	Avenida Presidente Getúlio Vargas, 240 - Camutanga - PE	10	Ligado	0v	164 metros	-7.4069 -35.2749

26/04/2024 06:41:03	Avenida Moisés Correia - Camutanga - PE	0	Ligado	0v	88 metros	-7.4072 -35.2756
26/04/2024 06:41:27	Avenida Moisés Correia - Camutanga - PE	15	Ligado	0v	Parado	-7.4072 -35.2756
26/04/2024 06:41:43	Avenida Moisés Correia - Camutanga - PE	16	Ligado	0v	116 metros	-7.4063 -35.2762
26/04/2024 06:42:23	Avenida Moisés Correia - Camutanga - PE	0	Ligado	0v	73 metros	-7.4057 -35.2765
26/04/2024 06:42:52	Avenida Moisés Correia - Camutanga - PE	12	Ligado	0v	Parado	-7.4057 -35.2765
26/04/2024 06:43:03	Avenida Pedro de Albuquerque Uchôa - Camutanga - PE	10	Ligado	0v	65 metros	-7.4054 -35.2760
26/04/2024 06:43:43	Avenida Monsenhor Júlio Maria - Camutanga - PE	0	Ligado	0v	159 metros	-7.4051 -35.2746
26/04/2024 06:44:23	Avenida Pedro de Albuquerque Uchôa - Camutanga - PE	14	Ligado	0v	75 metros	-7.4048 -35.2740
26/04/2024 06:45:03	Rua Santa Cruz - Camutanga - PE	12	Ligado	0v	84 metros	-7.4048 -35.2732
26/04/2024 06:45:43	Rua Santa Cruz - Camutanga - PE	0	Ligado	0v	56 metros	-7.4052 -35.2729
26/04/2024 06:46:23	Rua Santa Cruz - Camutanga - PE	12	Ligado	0v	78 metros	-7.4057 -35.2725
26/04/2024 06:47:03	Rua Santa Cruz - Camutanga - PE	14	Ligado	0v	146 metros	-7.4068 -35.2717
26/04/2024 06:47:43	Rua Santa Cruz - Camutanga - PE	18	Ligado	0v	247 metros	-7.4081 -35.2699
26/04/2024 06:48:23	Rua Santa Cruz - Camutanga - PE	10	Ligado	0v	284 metros	-7.4099 -35.2681
26/04/2024 06:49:03	Rua Santa Cruz - Camutanga - PE	32	Ligado	0v	239 metros	-7.4114 -35.2666
26/04/2024 06:49:43	Rua Santa Cruz - Camutanga - PE	46	Ligado	0v	479 metros	-7.4146 -35.2636
26/04/2024 06:50:09	Rodovia Pe Oitenta e Dois - Camutanga - PE	29	Ligado	0v	305 metros	-7.4160 -35.2612
26/04/2024 06:50:23	Rodovia PE-082 - Camutanga - PE	13	Ligado	0v	93 metros	-7.4167 -35.2607
26/04/2024 06:51:03	Rodovia PE-082 - Camutanga - PE	34	Ligado	0v	301 metros	-7.4190 -35.2595
26/04/2024 06:51:13	Rodovia PE-082 - Camutanga - PE	18	Ligado	0v	70 metros	-7.4196 -35.2593
26/04/2024 06:51:43	Rodovia PE-082 - Camutanga - PE	31	Ligado	0v	225 metros	-7.4216 -35.2587
26/04/2024 06:52:12	Rodovia PE-082 - Camutanga - PE	38	Ligado	0v	203 metros	-7.4233 -35.2582

26/04/2024 06:52:23	Rodovia PE-082 - Camutanga - PE	42	Ligado	0v	128 metros	-7.4243 -35.2576
26/04/2024 06:52:51	Rodovia PE-082 - Camutanga - PE	13	Ligado	0v	277 metros	-7.4264 -35.2562
26/04/2024 06:53:03	Rodovia PE-082 - Camutanga - PE	29	Ligado	0v	69 metros	-7.4270 -35.2560
26/04/2024 06:53:43	Rodovia PE-082 - Camutanga - PE	45	Ligado	0v	416 metros	-7.4304 -35.2546
26/04/2024 06:54:23	Rodovia PE-082 - Ferreiros - PE	51	Ligado	0v	596 metros	-7.4352 -35.2522
26/04/2024 06:55:03	Rodovia PE-082 - Ferreiros - PE	43	Ligado	0v	516 metros	-7.4394 -35.2502
26/04/2024 06:55:23	Rodovia PE-082 - Ferreiros - PE	49	Ligado	0v	251 metros	-7.4417 -35.2500
26/04/2024 06:55:43	Rodovia PE-082 - Ferreiros - PE	44	Ligado	0v	269 metros	-7.4441 -35.2498
26/04/2024 06:56:03	Rodovia PE-082 - Ferreiros - PE	30	Ligado	0v	212 metros	-7.4459 -35.2498
26/04/2024 06:56:23	Rodovia PE-082 - Ferreiros - PE	0	Ligado	0v	133 metros	-7.4471 -35.2502
26/04/2024 06:57:03	Rodovia PE-082 - Ferreiros - PE	33	Ligado	0v	166 metros	-7.4485 -35.2507
26/04/2024 06:57:43	Rodovia PE-082 - Ferreiros - PE	47	Ligado	0v	387 metros	-7.4517 -35.2519
26/04/2024 06:57:59	Rodovia PE-082 - Ferreiros - PE	47	Ligado	0v	214 metros	-7.4535 -35.2526
26/04/2024 06:58:23	Rodovia PE-082 - Ferreiros - PE	47	Ligado	0v	311 metros	-7.4555 -35.2546
26/04/2024 06:59:03	Rodovia PE-082 - Ferreiros - PE	51	Ligado	0v	576 metros	-7.4586 -35.2588
26/04/2024 06:59:43	Rodovia PE-082 - Ferreiros - PE	48	Ligado	0v	554 metros	-7.4616 -35.2628
26/04/2024 07:00:23	Rodovia PE-082 - Ferreiros - PE	54	Ligado	0v	576 metros	-7.4647 -35.2669
26/04/2024 07:01:03	Rodovia PE-082 - Ferreiros - PE	51	Ligado	0v	599 metros	-7.4680 -35.2712
26/04/2024 07:01:43	Rodovia PE-082 - Ferreiros - PE	21	Ligado	0v	479 metros	-7.4707 -35.2746
26/04/2024 07:02:23	Rodovia PE-082 - Ferreiros - PE	28	Ligado	0v	220 metros	-7.4720 -35.2761
26/04/2024 07:03:03	Rodovia PE-082 - Ferreiros - PE	48	Ligado	0v	481 metros	-7.4748 -35.2794
26/04/2024 07:03:43	Rodovia PE-082 - Ferreiros - PE	33	Ligado	0v	472 metros	-7.4776 -35.2826



26/04/2024 07:04:23	Rodovia PE-082 - Ferreiros - PE	48	Ligado	0v	394 metros	-7.4800 -35.2853
26/04/2024 07:05:03	Rodovia PE-082 - Ferreiros - PE	56	Ligado	0v	620 metros	-7.4836 -35.2895
26/04/2024 07:05:44	Rodovia PE-082 - Ferreiros - PE	55	Ligado	0v	635 metros	-7.4874 -35.2938
26/04/2024 07:06:11	Rodovia PE-082 - Ferreiros - PE	52	Ligado	0v	390 metros	-7.4900 -35.2962
26/04/2024 07:06:22	Rodovia PE-082 - Ferreiros - PE	48	Ligado	0v	157 metros	-7.4913 -35.2967
26/04/2024 07:07:04	Rodovia PE-082 - Ferreiros - PE	29	Ligado	0v	328 metros	-7.4942 -35.2973
26/04/2024 07:07:44	Rodovia PE-082 - Mocs - Ferreiros - PE	23	Ligado	0v	229 metros	-7.4962 -35.2977
26/04/2024 07:08:24	Rodovia PE-082 - Mocs - Ferreiros - PE	29	Ligado	0v	319 metros	-7.4990 -35.2982
26/04/2024 07:09:04	Rodovia PE-082 - Mocs - Timbaúba - PE	27	Ligado	0v	247 metros	-7.5012 -35.2987
26/04/2024 07:09:44	Rodovia PE-082 - Mocs - Timbaúba - PE	27	Ligado	0v	324 metros	-7.5040 -35.2993
26/04/2024 07:09:56	Rodovia PE-082 - Mocs - Timbaúba - PE	20	Ligado	0v	79 metros	-7.5046 -35.2995
26/04/2024 07:10:24	Rodovia PE-082 - Mocs - Timbaúba - PE	32	Ligado	0v	219 metros	-7.5064 -35.3004
26/04/2024 07:11:04	Rodovia PE-082 - Mocs - Timbaúba - PE	29	Ligado	0v	364 metros	-7.5093 -35.3019
26/04/2024 07:11:44	Rodovia PE-082 - Mocs - Timbaúba - PE	13	Ligado	0v	288 metros	-7.5118 -35.3028
26/04/2024 07:12:24	Rodovia PE-082 - Mocs - Timbaúba - PE	18	Ligado	0v	132 metros	-7.5129 -35.3031
26/04/2024 07:12:44	Rua Coronel Claudino - Mocs - Timbaúba - PE	25	Ligado	0v	135 metros	-7.5136 -35.3041
26/04/2024 07:13:04	Rua Coronel Claudino - Mocs - Timbaúba - PE	22	Ligado	0v	131 metros	-7.5139 -35.3052
26/04/2024 07:13:26	Rua Coronel Claudino - Mocs - Timbaúba - PE	11	Ligado	0v	111 metros	-7.5140 -35.3062
26/04/2024 07:13:44	Rua Coronel Claudino - Mocs - Timbaúba - PE	18	Ligado	0v	72 metros	-7.5140 -35.3069
26/04/2024 07:14:06	Rua Doutor Geraldo Ferreira Lima - Mocs - Timbaúba - PE	10	Ligado	0v	68 metros	-7.5141 -35.3075
26/04/2024 07:14:16	Rua Doutor Geraldo Ferreira Lima - Mocs - Timbaúba - PE	13	Ligado	0v	Parado	-7.5141 -35.3075
26/04/2024 07:14:53	Rua Wilson Neves Calabria - Mocs - Timbaúba - PE	10	Ligado	0v	174 metros	-7.5153 -35.3084

26/04/2024 07:15:04	Rua Wilson Neves Calabria - Mocs - Timbaúba - PE	15	Ligado	0v	Parado	-7.5153 -35.3084
26/04/2024 07:15:44	Travessa Sete de Setembro - Mocs - Timbaúba - PE	0	Ligado	0v	160 metros	-7.5148 -35.3098
26/04/2024 07:16:24	Rua Manoel Xavier de Andrade - Mocs - Timbaúba - PE	0	Ligado	0v	66 metros	-7.5153 -35.3101
26/04/2024 07:17:04	Rua Manoel Xavier de Andrade - Mocs - Timbaúba - PE	0	Ligado	0v	Parado	-7.5153 -35.3101
26/04/2024 07:17:44	Rua Manoel Xavier de Andrade - Mocs - Timbaúba - PE	0	Ligado	0v	Parado	-7.5153 -35.3101
26/04/2024 07:18:24	Rua Manoel Xavier de Andrade - Mocs - Timbaúba - PE	0	Ligado	0v	Parado	-7.5153 -35.3101
26/04/2024 07:19:04	Rua Manoel Xavier de Andrade - Mocs - Timbaúba - PE	0	Ligado	0v	Parado	-7.5153 -35.3101
26/04/2024 07:19:44	Rua Manoel Xavier de Andrade - Mocs - Timbaúba - PE	0	Ligado	0v	Parado	-7.5153 -35.3101
26/04/2024 07:20:24	Rua Manoel Xavier de Andrade - Mocs - Timbaúba - PE	0	Ligado	0v	Parado	-7.5153 -35.3101
26/04/2024 07:21:04	Rua Manoel Xavier de Andrade - Mocs - Timbaúba - PE	0	Ligado	0v	Parado	-7.5153 -35.3101
26/04/2024 07:21:21	Rua Irma Albertine - Mocs - Timbaúba - PE	11	Ligado	0v	53 metros	-7.5157 -35.3103
26/04/2024 07:21:44	Rua Irma Albertine - Mocs - Timbaúba - PE	14	Ligado	0v	73 metros	-7.5162 -35.3099
26/04/2024 07:22:06	Rua Doutor Geraldo Ferreira Lima - Mocs - Timbaúba - PE	10	Ligado	0v	62 metros	-7.5166 -35.3095
26/04/2024 07:22:24	Rua Manoel de Albuquerque Galvão - Mocs - Timbaúba - PE	14	Ligado	0v	62 metros	-7.5162 -35.3091
26/04/2024 07:23:04	Rua Doutor Geraldo Ferreira Lima - Mocs - Timbaúba - PE	16	Ligado	0v	161 metros	-7.5151 -35.3082
26/04/2024 07:23:23	Rua Doutor Geraldo Ferreira Lima - Mocs - Timbaúba - PE	10	Ligado	0v	82 metros	-7.5146 -35.3077
26/04/2024 07:23:36	Rua Doutor Geraldo Ferreira Lima - Mocs - Timbaúba - PE	13	Ligado	0v	Parado	-7.5146 -35.3077
26/04/2024 07:23:54	Rua Coronel Claudino - Mocs - Timbaúba - PE	11	Ligado	0v	77 metros	-7.5141 -35.3072
26/04/2024 07:24:21	Rua Coronel Claudino - Mocs - Timbaúba - PE	18	Ligado	0v	115 metros	-7.5141 -35.3062
26/04/2024 07:24:34	Rua Coronel Claudino - Mocs - Timbaúba - PE	23	Ligado	0v	68 metros	-7.5140 -35.3056
26/04/2024 07:25:04	Rua Coronel Claudino - Mocs - Timbaúba - PE	22	Ligado	0v	180 metros	-7.5136 -35.3040
26/04/2024 07:25:17	Rua Coronel Claudino - Mocs - Timbaúba - PE	16	Ligado	0v	76 metros	-7.5132 -35.3035



26/04/2024 07:25:39	Rua Coronel Claudino - Mocs - Timbaúba - PE	12	Ligado	0v	Parado	-7.5132 -35.3035
26/04/2024 07:26:24	Rodovia PE-082 - Mocs - Timbaúba - PE	29	Ligado	0v	278 metros	-7.5109 -35.3025
26/04/2024 07:27:04	Rodovia PE-082 - Mocs - Timbaúba - PE	30	Ligado	0v	346 metros	-7.5081 -35.3012
26/04/2024 07:27:44	Rodovia PE-082 - Mocs - Timbaúba - PE	39	Ligado	0v	400 metros	-7.5048 -35.2996
26/04/2024 07:27:56	Rodovia PE-082 - Mocs - Timbaúba - PE	38	Ligado	0v	134 metros	-7.5037 -35.2991
26/04/2024 07:28:24	Rodovia PE-082 - Mocs - Timbaúba - PE	26	Ligado	0v	276 metros	-7.5013 -35.2987
26/04/2024 07:29:04	Rodovia PE-082 - Mocs - Ferreiros - PE	0	Ligado	0v	198 metros	-7.4996 -35.2983
26/04/2024 07:29:44	Rodovia PE-082 - Mocs - Ferreiros - PE	0	Ligado	0v	Parado	-7.4996 -35.2983
26/04/2024 07:30:24	Rodovia PE-082 - Mocs - Ferreiros - PE	0	Ligado	0v	Parado	-7.4996 -35.2983
26/04/2024 07:31:04	Rodovia PE-082 - Mocs - Ferreiros - PE	0	Ligado	0v	Parado	-7.4996 -35.2983
26/04/2024 07:31:44	Rodovia PE-082 - Mocs - Ferreiros - PE	0	Ligado	0v	Parado	-7.4996 -35.2983
26/04/2024 07:32:24	Rodovia PE-082 - Mocs - Ferreiros - PE	0	Ligado	0v	Parado	-7.4996 -35.2983
26/04/2024 07:33:04	Rodovia PE-082 - Mocs - Ferreiros - PE	0	Ligado	0v	Parado	-7.4996 -35.2983
26/04/2024 07:33:44	Rodovia PE-082 - Mocs - Ferreiros - PE	0	Ligado	0v	Parado	-7.4996 -35.2983
26/04/2024 07:34:24	Rodovia PE-082 - Mocs - Ferreiros - PE	0	Ligado	0v	Parado	-7.4996 -35.2983
26/04/2024 07:34:37	Rodovia PE-082 - Mocs - Ferreiros - PE	0	Ligado	0v	Parado	-7.4996 -35.2983
26/04/2024 07:34:39						
26/04/2024 07:39:24	Rodovia PE-082 - Mocs - Ferreiros - PE	0	Desligado	0v	Parado	-7.4996 -35.2983
26/04/2024 07:44:24	Rodovia PE-082 - Mocs - Ferreiros - PE	0	Desligado	0v	Parado	-7.4996 -35.2983
26/04/2024 07:46:07	Rodovia PE-082 - Mocs - Ferreiros - PE	0	Desligado	0v	Parado	-7.4996 -35.2983
26/04/2024 07:46:12						
26/04/2024 07:46:48	Rodovia PE-082 - Mocs - Ferreiros - PE	0	Ligado	0v	Parado	-7.4996 -35.2983


26/04/2024 07:47:28	Rodovia PE-082 - Mocs - Ferreiros - PE	0	Ligado	0v	71 metros	-7.4990 -35.2982
26/04/2024 07:48:08	Rodovia PE-082 - Mocs - Ferreiros - PE	0	Ligado	0v	Parado	-7.4990 -35.2982
26/04/2024 07:48:48	Rodovia PE-082 - Mocs - Ferreiros - PE	23	Ligado	0v	84 metros	-7.4982 -35.2981
26/04/2024 07:49:28	Rodovia PE-082 - Mocs - Ferreiros - PE	28	Ligado	0v	305 metros	-7.4955 -35.2975
26/04/2024 07:50:08	Rodovia PE-082 - Ferreiros - PE	11	Ligado	0v	270 metros	-7.4932 -35.2970
26/04/2024 07:50:41	Rodovia PE-082 - Ferreiros - PE	54	Ligado	0v	332 metros	-7.4903 -35.2963
26/04/2024 07:50:52	Rodovia PE-082 - Ferreiros - PE	58	Ligado	0v	171 metros	-7.4890 -35.2955
26/04/2024 07:51:28	Rodovia PE-082 - Ferreiros - PE	64	Ligado	0v	658 metros	-7.4851 -35.2910
26/04/2024 07:52:08	Rodovia PE-082 - Ferreiros - PE	66	Ligado	0v	724 metros	-7.4807 -35.2861
26/04/2024 07:52:48	Rodovia PE-082 - Ferreiros - PE	54	Ligado	0v	682 metros	-7.4767 -35.2815
26/04/2024 07:53:28	Rodovia PE-082 - Ferreiros - PE	47	Ligado	0v	584 metros	-7.4732 -35.2775
26/04/2024 07:54:08	Rodovia PE-082 - Ferreiros - PE	19	Ligado	0v	354 metros	-7.4711 -35.2751
26/04/2024 07:54:48	Rodovia PE-082 - Ferreiros - PE	33	Ligado	0v	227 metros	-7.4698 -35.2736
26/04/2024 07:55:28	Rodovia PE-082 - Ferreiros - PE	46	Ligado	0v	460 metros	-7.4673 -35.2703
26/04/2024 07:56:08	Rodovia PE-082 - Ferreiros - PE	56	Ligado	0v	600 metros	-7.4640 -35.2659
26/04/2024 07:56:48	Rodovia PE-082 - Ferreiros - PE	58	Ligado	0v	634 metros	-7.4606 -35.2614
26/04/2024 07:57:28	Rodovia PE-082 - Ferreiros - PE	51	Ligado	0v	585 metros	-7.4574 -35.2572
26/04/2024 07:58:08	Rodovia PE-082 - Ferreiros - PE	43	Ligado	0v	548 metros	-7.4544 -35.2532
26/04/2024 07:58:48	Rodovia PE-082 - Ferreiros - PE	37	Ligado	0v	473 metros	-7.4506 -35.2514
26/04/2024 07:59:28	Rodovia PE-082 - Ferreiros - PE	27	Ligado	0v	303 metros	-7.4480 -35.2505
26/04/2024 07:59:40	Rodovia PE-082 - Ferreiros - PE	15	Ligado	0v	82 metros	-7.4473 -35.2502
26/04/2024 08:00:08	Rodovia PE-082 - Ferreiros - PE	0	Ligado	0v	Parado	-7.4473 -35.2502

26/04/2024 08:00:48	Rodovia PE-082 - Ferreiros - PE	27	Ligado	0v	155 metros	-7.4460 -35.2498
26/04/2024 08:01:13	Rodovia PE-082 - Ferreiros - PE	45	Ligado	0v	273 metros	-7.4435 -35.2499
26/04/2024 08:01:28	Rodovia PE-082 - Ferreiros - PE	50	Ligado	0v	206 metros	-7.4417 -35.2500
26/04/2024 08:01:53	Rodovia PE-082 - Ferreiros - PE	49	Ligado	0v	351 metros	-7.4386 -35.2505
26/04/2024 08:02:08	Rodovia PE-082 - Ferreiros - PE	52	Ligado	0v	213 metros	-7.4369 -35.2513
26/04/2024 08:02:48	Rodovia PE-082 - Ferreiros - PE	52	Ligado	0v	662 metros	-7.4316 -35.2540
26/04/2024 08:03:28	Rodovia PE-082 - Camutanga - PE	38	Ligado	0v	576 metros	-7.4268 -35.2560
26/04/2024 08:04:08	Rodovia PE-082 - Camutanga - PE	47	Ligado	0v	354 metros	-7.4241 -35.2577
26/04/2024 08:04:48	Rodovia PE-082 - Camutanga - PE	30	Ligado	0v	335 metros	-7.4213 -35.2588
26/04/2024 08:05:28	Rodovia PE-082 - Camutanga - PE	35	Ligado	0v	319 metros	-7.4185 -35.2596
26/04/2024 08:06:08	Rodovia PE-082 - Camutanga - PE	15	Ligado	0v	265 metros	-7.4165 -35.2608
26/04/2024 08:06:25	Rodovia Pe Oitenta e Dois - Camutanga - PE	18	Ligado	0v	108 metros	-7.4157 -35.2613
26/04/2024 08:06:48	Rua Santa Cruz - Camutanga - PE	34	Ligado	0v	187 metros	-7.4152 -35.2630
26/04/2024 08:07:28	Rua Santa Cruz - Camutanga - PE	39	Ligado	0v	414 metros	-7.4125 -35.2655
26/04/2024 08:08:08	Rua Santa Cruz - Camutanga - PE	21	Ligado	0v	322 metros	-7.4104 -35.2675
26/04/2024 08:08:46	Rua Santa Cruz - Camutanga - PE	18	Ligado	0v	238 metros	-7.4089 -35.2691
26/04/2024 08:09:28	Rua Santa Cruz - Camutanga - PE	25	Ligado	0v	235 metros	-7.4075 -35.2707
26/04/2024 08:09:49	Avenida Doutor Simplício Tavares de Melo - Camutanga - PE	12	Ligado	0v	107 metros	-7.4070 -35.2715
26/04/2024 08:10:08	Avenida Doutor Simplício Tavares de Melo - Camutanga - PE	15	Ligado	0v	74 metros	-7.4076 -35.2718
26/04/2024 08:10:39	Avenida Doutor Simplício Tavares de Melo - Camutanga - PE	17	Ligado	0v	154 metros	-7.4088 -35.2725
26/04/2024 08:10:49	Avenida Doutor Simplício Tavares de Melo - Camutanga - PE	12	Ligado	0v	Parado	-7.4088 -35.2725
26/04/2024 08:11:28	Avenida Doutor Simplício Tavares de Melo - Camutanga - PE	0	Ligado	0v	141 metros	-7.4087 -35.2738

26/04/2024 08:11:47	Avenida Doutor Simplício Tavares de Melo - Camutanga - PE	13	Ligado	0v	Parado	-7.4087 -35.2738
26/04/2024 08:12:08	Avenida Presidente Getúlio Vargas, 240 - Camutanga - PE	14	Ligado	0v	94 metros	-7.4080 -35.2743
26/04/2024 08:12:48	Avenida Presidente Getúlio Vargas, 240 - Camutanga - PE	0	Ligado	0v	139 metros	-7.4069 -35.2749
26/04/2024 08:13:28	Avenida Moisés Correia - Camutanga - PE	0	Ligado	0v	99 metros	-7.4074 -35.2756
26/04/2024 08:14:08	Avenida Moisés Correia - Camutanga - PE	0	Ligado	0v	Parado	-7.4074 -35.2756
26/04/2024 08:14:48	Avenida Moisés Correia - Camutanga - PE	0	Ligado	0v	Parado	-7.4074 -35.2756
26/04/2024 08:15:28	Avenida Moisés Correia - Camutanga - PE	0	Ligado	0v	Parado	-7.4074 -35.2756
26/04/2024 08:16:08	Avenida Moisés Correia - Camutanga - PE	0	Ligado	0v	Parado	-7.4074 -35.2756
26/04/2024 08:16:48	Avenida Moisés Correia - Camutanga - PE	0	Ligado	0v	Parado	-7.4074 -35.2756
26/04/2024 08:17:03						
26/04/2024 08:17:28	Avenida Moisés Correia - Camutanga - PE	0	Desligado	0v	Parado	-7.4074 -35.2756
26/04/2024 08:18:08	Avenida Moisés Correia - Camutanga - PE	0	Desligado	0v	Parado	-7.4074 -35.2756
26/04/2024 08:18:48	Avenida Moisés Correia - Camutanga - PE	0	Desligado	0v	Parado	-7.4074 -35.2756
26/04/2024 08:19:15	Avenida Moisés Correia - Camutanga - PE	0	Desligado	0v	Parado	-7.4074 -35.2756
26/04/2024 08:20:50	Avenida Moisés Correia - Camutanga - PE	0	Desligado	0v	Parado	-7.4074 -35.2756
26/04/2024 08:20:53						
26/04/2024 08:21:29	Avenida Moisés Correia - Camutanga - PE	0	Ligado	0v	Parado	-7.4074 -35.2756
26/04/2024 08:22:10	Avenida Moisés Correia - Camutanga - PE	11	Ligado	0v	65 metros	-7.4079 -35.2753
26/04/2024 08:23:25	Avenida Doutor Simplício Tavares de Melo - Camutanga - PE	13	Ligado	0v	191 metros	-7.4087 -35.2738
26/04/2024 08:23:53	Avenida Doutor Simplício Tavares de Melo - Camutanga - PE	16	Ligado	0v	320 metros	-7.4088 -35.2726
26/04/2024 08:24:21	Avenida Doutor Simplício Tavares de Melo - Camutanga - PE	21	Ligado	0v	160 metros	-7.4076 -35.2718
26/04/2024 08:24:37	Avenida Doutor Simplício Tavares de Melo - Camutanga - PE	12	Ligado	0v	Parado	-7.4076 -35.2718



26/04/2024 08:24:52	Rua Santa Cruz - Camutanga - PE	23	Ligado	0v	89 metros	-7.4072 -35.2711
26/04/2024 08:25:24	Rua Santa Cruz - Camutanga - PE	27	Ligado	0v	238 metros	-7.4085 -35.2695
26/04/2024 08:25:41	Rua Santa Cruz - Camutanga - PE	29	Ligado	0v	122 metros	-7.4093 -35.2687
26/04/2024 08:26:21	Rua Santa Cruz - Camutanga - PE	23	Ligado	0v	266 metros	-7.4110 -35.2670
26/04/2024 08:27:01	Rua Santa Cruz - Camutanga - PE	48	Ligado	0v	439 metros	-7.4138 -35.2642
26/04/2024 08:27:17	Rua Santa Cruz - Camutanga - PE	50	Ligado	0v	225 metros	-7.4153 -35.2629
26/04/2024 08:27:29	Rua Santa Cruz - Camutanga - PE	28	Ligado	0v	150 metros	-7.4158 -35.2616
26/04/2024 08:27:41	Rua Santa Cruz - Camutanga - PE	0	Ligado	0v	Parado	-7.4158 -35.2616
26/04/2024 08:28:18	Rodovia PE-082 - Itambé - PE	52	Ligado	0v	373 metros	-7.4124 -35.2617
26/04/2024 08:29:01	Rodovia PE-082 - Itambé - PE	54	Ligado	0v	658 metros	-7.4069 -35.2597
26/04/2024 08:29:41	Rodovia PE-082 - Itambé - PE	30	Ligado	0v	487 metros	-7.4027 -35.2582
26/04/2024 08:30:21	Rodovia PE-082 - Itambé - PE	25	Ligado	0v	343 metros	-7.3997 -35.2576
26/04/2024 08:30:45	Rodovia PE-082 - Itambé - PE	29	Ligado	0v	187 metros	-7.3981 -35.2574
26/04/2024 08:31:01	Rodovia PE-082 - Itambé - PE	46	Ligado	0v	361 metros	-7.3965 -35.2574
26/04/2024 08:31:18	Rodovia PE-082 - Itambé - PE	42	Ligado	0v	577 metros	-7.3945 -35.2573
26/04/2024 08:31:41	Rodovia PE-082 - Itambé - PE	47	Ligado	0v	839 metros	-7.3924 -35.2558
26/04/2024 08:32:21	Rodovia PE-082 - Itambé - PE	27	Ligado	0v	387 metros	-7.3897 -35.2536
26/04/2024 08:32:49	Rodovia PE-082 - Itambé - PE	48	Ligado	0v	347 metros	-7.3873 -35.2516
26/04/2024 08:33:01	Rodovia PE-082 - Itambé - PE	40	Ligado	0v	151 metros	-7.3865 -35.2505
26/04/2024 08:33:41	Rodovia PE-082 - Itambé - PE	59	Ligado	0v	596 metros	-7.3835 -35.2460
26/04/2024 08:34:21	Rodovia PE-082 - Itambé - PE	44	Ligado	0v	637 metros	-7.3815 -35.2407
26/04/2024 08:34:53	Rodovia PE-082 - Itambé - PE	22	Ligado	0v	252 metros	-7.3807 -35.2385

26/04/2024 08:35:41	Rodovia PE-082 - Itambé - PE	30	Ligado	0v	367 metros	-7.3796 -35.2354
26/04/2024 08:38:23	Rodovia PE-082 - Itambé - PE	10	Desligado	0v	189 metros	-7.3796 -35.2337
26/04/2024 08:42:05						
26/04/2024 08:42:45	Rodovia PE-082 - Itambé - PE	0	Desligado	0v	Parado	-7.3796 -35.2337
26/04/2024 08:43:59						
26/04/2024 08:44:26	Rodovia PE-082 - Itambé - PE	14	Ligado	0v	81 metros	-7.3797 -35.2344
26/04/2024 08:44:38	Rodovia PE-082 - Itambé - PE	17	Ligado	0v	57 metros	-7.3796 -35.2349
26/04/2024 08:44:51	Rodovia PE-082 - Itambé - PE	25	Ligado	0v	77 metros	-7.3797 -35.2356
26/04/2024 08:45:18	Rodovia PE-082 - Itambé - PE	29	Ligado	0v	170 metros	-7.3802 -35.2370
26/04/2024 08:45:58	Rodovia PE-082 - Itambé - PE	27	Ligado	0v	291 metros	-7.3811 -35.2395
26/04/2024 08:46:38	Rodovia PE-082 - Itambé - PE	49	Ligado	0v	440 metros	-7.3824 -35.2433
26/04/2024 08:47:10	Rodovia PE-082 - Itambé - PE	55	Ligado	0v	437 metros	-7.3840 -35.2469
26/04/2024 08:47:58	Rodovia PE-082 - Itambé - PE	40	Ligado	0v	613 metros	-7.3871 -35.2514
26/04/2024 08:48:08	Rodovia PE-082 - Itambé - PE	41	Ligado	0v	114 metros	-7.3878 -35.2521
26/04/2024 08:48:38	Rodovia PE-082 - Itambé - PE	39	Ligado	0v	325 metros	-7.3901 -35.2540
26/04/2024 08:49:18	Rodovia PE-082 - Itambé - PE	39	Ligado	0v	473 metros	-7.3935 -35.2566
26/04/2024 08:49:30	Rodovia PE-082 - Itambé - PE	34	Ligado	0v	123 metros	-7.3944 -35.2572
26/04/2024 08:49:58	Rodovia PE-082 - Itambé - PE	48	Ligado	0v	322 metros	-7.3973 -35.2574
26/04/2024 08:50:38	Rodovia PE-082 - Itambé - PE	41	Ligado	0v	413 metros	-7.4009 -35.2579
26/04/2024 08:51:18	Rodovia PE-082 - Itambé - PE	29	Ligado	0v	425 metros	-7.4046 -35.2589
26/04/2024 08:51:51	Rodovia PE-082 - Itambé - PE	43	Ligado	0v	385 metros	-7.4079 -35.2601
26/04/2024 08:52:28	Rodovia PE-082 - Itambé - PE	54	Ligado	0v	516 metros	-7.4122 -35.2617

26/04/2024 08:52:38	Rodovia PE-082 - Itambé - PE	53	Ligado	0v	151 metros	-7.4136 -35.2616
26/04/2024 08:52:59	Rodovia Pe Oitenta e Dois - Camutanga - PE	25	Ligado	0v	223 metros	-7.4155 -35.2614
26/04/2024 08:53:18	Rua Santa Cruz - Camutanga - PE	40	Ligado	0v	157 metros	-7.4153 -35.2628
26/04/2024 08:53:58	Rua Santa Cruz - Camutanga - PE	49	Ligado	0v	496 metros	-7.4121 -35.2659
26/04/2024 08:54:38	Rua Santa Cruz - Camutanga - PE	19	Ligado	0v	335 metros	-7.4099 -35.2681
26/04/2024 08:55:18	Rua Santa Cruz - Camutanga - PE	27	Ligado	0v	287 metros	-7.4081 -35.2699
26/04/2024 08:55:46	Avenida Doutor Simplício Tavares de Melo - Camutanga - PE	15	Ligado	0v	206 metros	-7.4070 -35.2714
26/04/2024 08:55:58	Avenida Doutor Simplício Tavares de Melo - Camutanga - PE	15	Ligado	0v	Parado	-7.4070 -35.2714
26/04/2024 08:56:38	Avenida Doutor Simplício Tavares de Melo - Camutanga - PE	0	Ligado	0v	113 metros	-7.4078 -35.2719
26/04/2024 08:57:18	Avenida Doutor Simplício Tavares de Melo - Camutanga - PE	0	Ligado	0v	Parado	-7.4078 -35.2719
26/04/2024 08:57:58	Avenida Doutor Simplício Tavares de Melo - Camutanga - PE	0	Ligado	0v	Parado	-7.4078 -35.2719
26/04/2024 08:58:38	Avenida Doutor Simplício Tavares de Melo - Camutanga - PE	0	Ligado	0v	Parado	-7.4078 -35.2719
26/04/2024 08:59:18	Avenida Doutor Simplício Tavares de Melo - Camutanga - PE	0	Ligado	0v	Parado	-7.4078 -35.2719
26/04/2024 08:59:58	Avenida Doutor Simplício Tavares de Melo - Camutanga - PE	0	Ligado	0v	Parado	-7.4078 -35.2719
26/04/2024 09:00:38	Avenida Doutor Simplício Tavares de Melo - Camutanga - PE	0	Ligado	0v	Parado	-7.4078 -35.2719
26/04/2024 09:01:18	Avenida Doutor Simplício Tavares de Melo - Camutanga - PE	0	Ligado	0v	Parado	-7.4078 -35.2719
26/04/2024 09:01:58	Avenida Doutor Simplício Tavares de Melo - Camutanga - PE	0	Ligado	0v	Parado	-7.4078 -35.2719
26/04/2024 09:02:04						
26/04/2024 09:06:58	Avenida Doutor Simplício Tavares de Melo - Camutanga - PE	0	Desligado	0v	Parado	-7.4078 -35.2719
26/04/2024 09:11:58	Avenida Doutor Simplício Tavares de Melo - Camutanga - PE	0	Desligado	0v	Parado	-7.4078 -35.2719
26/04/2024 09:16:58	Avenida Doutor Simplício Tavares de Melo - Camutanga - PE	0	Desligado	0v	Parado	-7.4078 -35.2719
26/04/2024 09:21:58	Avenida Doutor Simplício Tavares de Melo - Camutanga - PE	0	Desligado	0v	Parado	-7.4078 -35.2719


26/04/2024 09:26:58	Avenida Doutor Simplício Tavares de Melo - Camutanga - PE	0	Desligado	0v	Parado	-7.4078 -35.2719
26/04/2024 09:31:58	Avenida Doutor Simplício Tavares de Melo - Camutanga - PE	0	Desligado	0v	Parado	-7.4078 -35.2719
26/04/2024 09:36:58	Avenida Doutor Simplício Tavares de Melo - Camutanga - PE	0	Desligado	0v	Parado	-7.4078 -35.2719
26/04/2024 09:41:58	Avenida Doutor Simplício Tavares de Melo - Camutanga - PE	0	Desligado	0v	Parado	-7.4078 -35.2719
26/04/2024 09:46:58	Avenida Doutor Simplício Tavares de Melo - Camutanga - PE	0	Desligado	0v	Parado	-7.4078 -35.2719
26/04/2024 09:51:58	Avenida Doutor Simplício Tavares de Melo - Camutanga - PE	0	Desligado	0v	Parado	-7.4078 -35.2719
26/04/2024 09:52:30						
26/04/2024 09:52:39	Avenida Doutor Simplício Tavares de Melo - Camutanga - PE	0	Ligado	0v	Parado	-7.4078 -35.2719
26/04/2024 09:53:19	Avenida Doutor Simplício Tavares de Melo - Camutanga - PE	0	Ligado	0v	Parado	-7.4078 -35.2719
26/04/2024 09:53:59	Avenida Doutor Simplício Tavares de Melo - Camutanga - PE	0	Ligado	0v	Parado	-7.4078 -35.2719
26/04/2024 09:54:39	Avenida Doutor Simplício Tavares de Melo - Camutanga - PE	0	Ligado	0v	Parado	-7.4078 -35.2719
26/04/2024 09:55:19	Avenida Monsenhor Júlio Maria - Camutanga - PE	10	Ligado	0v	106 metros	-7.4087 -35.2724
26/04/2024 09:55:29	Avenida Monsenhor Júlio Maria - Camutanga - PE	14	Ligado	0v	Parado	-7.4087 -35.2724
26/04/2024 09:56:00	Avenida Doutor Simplício Tavares de Melo - Camutanga - PE	13	Ligado	0v	142 metros	-7.4087 -35.2737
26/04/2024 09:56:12	Avenida Doutor Simplício Tavares de Melo - Camutanga - PE	15	Ligado	0v	Parado	-7.4087 -35.2737
26/04/2024 09:56:40	Avenida Presidente Getúlio Vargas, 240 - Camutanga - PE	11	Ligado	0v	154 metros	-7.4076 -35.2745
26/04/2024 09:57:11	Rua Joaquim Nabuco - Camutanga - PE	10	Ligado	0v	103 metros	-7.4068 -35.2750
26/04/2024 09:58:00	Avenida Moisés Correia - Camutanga - PE	0	Ligado	0v	94 metros	-7.4074 -35.2756
26/04/2024 09:58:40	Avenida Moisés Correia - Camutanga - PE	0	Ligado	0v	Parado	-7.4074 -35.2756
26/04/2024 09:59:20	Avenida Moisés Correia - Camutanga - PE	0	Ligado	0v	Parado	-7.4074 -35.2756
26/04/2024 10:00:00	Avenida Moisés Correia - Camutanga - PE	0	Ligado	0v	Parado	-7.4074 -35.2756
26/04/2024 10:00:40	Avenida Moisés Correia - Camutanga - PE	0	Ligado	0v	Parado	-7.4074 -35.2756


26/04/2024 10:01:20	Avenida Moisés Correia - Camutanga - PE	0	Ligado	0v	Parado	-7.4074 -35.2756
26/04/2024 10:02:00	Avenida Moisés Correia - Camutanga - PE	0	Ligado	0v	Parado	-7.4074 -35.2756
26/04/2024 10:02:40	Avenida Moisés Correia - Camutanga - PE	0	Ligado	0v	Parado	-7.4074 -35.2756
26/04/2024 10:02:41						
26/04/2024 10:03:20	Avenida Moisés Correia - Camutanga - PE	0	Desligado	0v	Parado	-7.4074 -35.2756
26/04/2024 10:03:51	Avenida Moisés Correia - Camutanga - PE	0	Desligado	0v	Parado	-7.4074 -35.2756
26/04/2024 10:08:20	Avenida Moisés Correia - Camutanga - PE	0	Desligado	0v	Parado	-7.4074 -35.2756
26/04/2024 10:13:20	Avenida Moisés Correia - Camutanga - PE	0	Desligado	0v	Parado	-7.4074 -35.2756
26/04/2024 10:18:20	Avenida Moisés Correia - Camutanga - PE	0	Desligado	0v	Parado	-7.4074 -35.2756
26/04/2024 10:23:20	Avenida Moisés Correia - Camutanga - PE	0	Desligado	0v	Parado	-7.4074 -35.2756
26/04/2024 10:28:20	Avenida Moisés Correia - Camutanga - PE	0	Desligado	0v	Parado	-7.4074 -35.2756
26/04/2024 10:33:20	Avenida Moisés Correia - Camutanga - PE	0	Desligado	0v	Parado	-7.4074 -35.2756
26/04/2024 10:38:20	Avenida Moisés Correia - Camutanga - PE	0	Desligado	0v	Parado	-7.4074 -35.2756
26/04/2024 10:39:17	Avenida Moisés Correia - Camutanga - PE	0	Desligado	0v	Parado	-7.4074 -35.2756
26/04/2024 10:39:22						
26/04/2024 10:39:58	Avenida Moisés Correia - Camutanga - PE	0	Ligado	0v	Parado	-7.4074 -35.2756
26/04/2024 10:40:38	Avenida Moisés Correia - Camutanga - PE	0	Ligado	0v	Parado	-7.4074 -35.2756
26/04/2024 10:41:18	Avenida Moisés Correia - Camutanga - PE	0	Ligado	0v	Parado	-7.4074 -35.2756
26/04/2024 10:41:58	Avenida Moisés Correia - Camutanga - PE	0	Ligado	0v	Parado	-7.4074 -35.2756
26/04/2024 10:42:38	Avenida Moisés Correia - Camutanga - PE	0	Ligado	0v	Parado	-7.4074 -35.2756
26/04/2024 10:43:18	Avenida Moisés Correia - Camutanga - PE	0	Ligado	0v	Parado	-7.4074 -35.2756
26/04/2024 10:43:58	Avenida Moisés Correia - Camutanga - PE	0	Ligado	0v	Parado	-7.4074 -35.2756

26/04/2024 10:44:38	Avenida Moisés Correia - Camutanga - PE	0	Ligado	0v	Parado	-7.4074 -35.2756
26/04/2024 10:45:18	Avenida Moisés Correia - Camutanga - PE	0	Ligado	0v	Parado	-7.4074 -35.2756
26/04/2024 10:45:48	Avenida Moisés Correia - Camutanga - PE	0	Ligado	0v	Parado	-7.4074 -35.2756
26/04/2024 10:45:50						
26/04/2024 10:50:18	Avenida Moisés Correia - Camutanga - PE	0	Desligado	0v	Parado	-7.4074 -35.2756
26/04/2024 10:55:18	Avenida Moisés Correia - Camutanga - PE	0	Desligado	0v	Parado	-7.4074 -35.2756
26/04/2024 11:00:18	Avenida Moisés Correia - Camutanga - PE	0	Desligado	0v	Parado	-7.4074 -35.2756
26/04/2024 11:05:18	Avenida Moisés Correia - Camutanga - PE	0	Desligado	0v	Parado	-7.4074 -35.2756
26/04/2024 11:07:16	Avenida Moisés Correia - Camutanga - PE	0	Desligado	0v	Parado	-7.4074 -35.2756
26/04/2024 11:07:20						
26/04/2024 11:07:56	Avenida Moisés Correia - Camutanga - PE	0	Ligado	0v	Parado	-7.4074 -35.2756
26/04/2024 11:08:36	Avenida Moisés Correia - Camutanga - PE	0	Ligado	0v	63 metros	-7.4079 -35.2753
26/04/2024 11:09:08	Travessa José Batista - Camutanga - PE	12	Ligado	0v	99 metros	-7.4087 -35.2749
26/04/2024 11:09:54	Avenida Presidente Getúlio Vargas - Camutanga - PE	15	Ligado	0v	104 metros	-7.4087 -35.2739
26/04/2024 11:10:30	Avenida Doutor Simplício Tavares de Melo - Camutanga - PE	17	Ligado	0v	156 metros	-7.4088 -35.2725
26/04/2024 11:10:48	Avenida Doutor Simplício Tavares de Melo - Camutanga - PE	18	Ligado	0v	80 metros	-7.4082 -35.2721
26/04/2024 11:11:13	Avenida Doutor Simplício Tavares de Melo - Camutanga - PE	16	Ligado	0v	132 metros	-7.4072 -35.2715
26/04/2024 11:11:24	Rua Santa Cruz - Camutanga - PE	22	Ligado	0v	54 metros	-7.4072 -35.2711
26/04/2024 11:11:56	Rua Santa Cruz - Camutanga - PE	31	Ligado	0v	237 metros	-7.4086 -35.2694
26/04/2024 11:12:36	Rua Santa Cruz - Camutanga - PE	25	Ligado	0v	276 metros	-7.4103 -35.2677
26/04/2024 11:13:16	Rua Santa Cruz - Camutanga - PE	42	Ligado	0v	335 metros	-7.4125 -35.2655
26/04/2024 11:13:50	Rua Santa Cruz - Camutanga - PE	52	Ligado	0v	433 metros	-7.4153 -35.2629

26/04/2024 11:14:07	Rodovia PE-082 - Camutanga - PE	34	Ligado	0v	209 metros	-7.4161 -35.2611
26/04/2024 11:14:36	Rodovia PE-082 - Camutanga - PE	25	Ligado	0v	216 metros	-7.4177 -35.2601
26/04/2024 11:14:49	Rodovia PE-082 - Camutanga - PE	32	Ligado	0v	99 metros	-7.4185 -35.2597
26/04/2024 11:15:08	Rodovia PE-082 - Camutanga - PE	14	Ligado	0v	165 metros	-7.4199 -35.2592
26/04/2024 11:15:57	Rodovia PE-082 - Camutanga - PE	38	Ligado	0v	363 metros	-7.4230 -35.2583
26/04/2024 11:17:20	Rodovia PE-082 - Camutanga - PE	33	Ligado	0v	687 metros	-7.4285 -35.2555
26/04/2024 11:17:34	Rodovia PE-082 - Camutanga - PE	43	Ligado	0v	161 metros	-7.4299 -35.2549
26/04/2024 11:18:14	Rodovia PE-082 - Ferreiros - PE	61	Ligado	0v	599 metros	-7.4347 -35.2525
26/04/2024 11:18:54	Rodovia PE-082 - Ferreiros - PE	44	Ligado	0v	571 metros	-7.4393 -35.2503
26/04/2024 11:19:34	Rodovia PE-082 - Ferreiros - PE	40	Ligado	0v	535 metros	-7.4441 -35.2498
26/04/2024 11:19:50	Rodovia PE-082 - Ferreiros - PE	35	Ligado	0v	166 metros	-7.4456 -35.2498
26/04/2024 11:20:06	Rodovia PE-082 - Ferreiros - PE	24	Ligado	0v	123 metros	-7.4466 -35.2500
26/04/2024 11:20:54	Rodovia PE-082 - Ferreiros - PE	13	Ligado	0v	203 metros	-7.4483 -35.2506
26/04/2024 11:21:34	Rodovia PE-082 - Ferreiros - PE	44	Ligado	0v	342 metros	-7.4512 -35.2517
26/04/2024 11:22:00	Rodovia PE-082 - Ferreiros - PE	45	Ligado	0v	344 metros	-7.4540 -35.2529
26/04/2024 11:22:14	Rodovia PE-082 - Ferreiros - PE	48	Ligado	0v	186 metros	-7.4551 -35.2542
26/04/2024 11:22:54	Rodovia PE-082 - Ferreiros - PE	55	Ligado	0v	828 metros	-7.4587 -35.2588
26/04/2024 11:23:34	Rodovia PE-082 - Ferreiros - PE	50	Ligado	0v	578 metros	-7.4618 -35.2630
26/04/2024 11:24:41	Rodovia PE-082 - Ferreiros - PE	57	Ligado	0v	957 metros	-7.4670 -35.2699
26/04/2024 11:25:21	Rodovia PE-082 - Ferreiros - PE	42	Ligado	0v	585 metros	-7.4702 -35.2741
26/04/2024 11:26:01	Rodovia PE-082 - Ferreiros - PE	27	Ligado	0v	267 metros	-7.4718 -35.2759
26/04/2024 11:27:03	Rodovia PE-082 - Ferreiros - PE	57	Ligado	0v	880 metros	-7.4770 -35.2819

26/04/2024 11:27:43	Rodovia PE-082 - Ferreiros - PE	62	Ligado	0v	704 metros	-7.4808 -35.2863
26/04/2024 11:28:23	Rodovia PE-082 - Ferreiros - PE	60	Ligado	0v	699 metros	-7.4850 -35.2910
26/04/2024 11:29:03	Rodovia PE-082 - Ferreiros - PE	65	Ligado	0v	705 metros	-7.4893 -35.2958
26/04/2024 11:29:43	Rodovia PE-082 - Ferreiros - PE	36	Ligado	0v	525 metros	-7.4938 -35.2972
26/04/2024 11:30:59	Rodovia PE-082 - Mocs - Ferreiros - PE	32	Ligado	0v	668 metros	-7.4997 -35.2984
26/04/2024 11:31:39	Rodovia PE-082 - Mocs - Timbaúba - PE	35	Ligado	0v	326 metros	-7.5026 -35.2990
26/04/2024 11:32:01	Rodovia PE-082 - Mocs - Timbaúba - PE	28	Ligado	0v	211 metros	-7.5044 -35.2994
26/04/2024 11:32:19	Rodovia PE-082 - Mocs - Timbaúba - PE	26	Ligado	0v	126 metros	-7.5054 -35.2999
26/04/2024 11:32:59	Rodovia PE-082 - Mocs - Timbaúba - PE	32	Ligado	0v	345 metros	-7.5082 -35.3013
26/04/2024 11:33:39	Rodovia PE-082 - Mocs - Timbaúba - PE	39	Ligado	0v	405 metros	-7.5116 -35.3027
26/04/2024 11:34:06	Mocs - Timbaúba - PE	23	Ligado	0v	168 metros	-7.5130 -35.3032
26/04/2024 11:34:17	Rua Coronel Claudino - Mocs - Timbaúba - PE	31	Ligado	0v	95 metros	-7.5135 -35.3039
26/04/2024 11:36:17	Rua Manoel de Albuquerque Galvão - Mocs - Timbaúba - PE	16	Ligado	0v	649 metros	-7.5162 -35.3091
26/04/2024 11:36:57	Rua Doutor Geraldo Ferreira Lima - Mocs - Timbaúba - PE	0	Ligado	0v	149 metros	-7.5172 -35.3100
26/04/2024 11:37:37	Travessa Barão de Lucena - Mocs - Timbaúba - PE	18	Ligado	0v	211 metros	-7.5157 -35.3112
26/04/2024 11:38:17	Travessa Barão de Lucena - Mocs - Timbaúba - PE	20	Ligado	0v	60 metros	-7.5153 -35.3116
26/04/2024 11:38:27	Travessa Barão de Lucena - Mocs - Timbaúba - PE	12	Ligado	0v	Parado	-7.5153 -35.3116
26/04/2024 11:38:54	Rua Sete de Setembro - Mocs - Timbaúba - PE	25	Ligado	0v	168 metros	-7.5144 -35.3103
26/04/2024 11:39:14	Rua Sete de Setembro - Mocs - Timbaúba - PE	20	Ligado	0v	140 metros	-7.5138 -35.3093
26/04/2024 11:39:29	Rua Quinze de Novembro - Mocs - Timbaúba - PE	20	Ligado	0v	66 metros	-7.5137 -35.3087
26/04/2024 11:39:45	Rua Quinze de Novembro - Mocs - Timbaúba - PE	16	Ligado	0v	88 metros	-7.5139 -35.3079
26/04/2024 11:40:16	Rua Coronel Claudino - Mocs - Timbaúba - PE	18	Ligado	0v	161 metros	-7.5141 -35.3065

26/04/2024 11:40:41	Rua Coronel Claudino - Mocs - Timbaúba - PE	23	Ligado	0v	158 metros	-7.5139 -35.3050
26/04/2024 11:40:57	Rua Coronel Claudino - Mocs - Timbaúba - PE	28	Ligado	0v	116 metros	-7.5136 -35.3040
26/04/2024 11:41:07	Rua Coronel Claudino - Mocs - Timbaúba - PE	20	Ligado	0v	74 metros	-7.5132 -35.3035
26/04/2024 11:41:24	Rua Coronel Claudino - Mocs - Timbaúba - PE	18	Ligado	0v	Parado	-7.5132 -35.3035
26/04/2024 11:41:37	Rodovia PE-082 - Mocs - Timbaúba - PE	28	Ligado	0v	109 metros	-7.5124 -35.3029
26/04/2024 11:42:06	Rodovia PE-082 - Mocs - Timbaúba - PE	51	Ligado	0v	288 metros	-7.5099 -35.3022
26/04/2024 11:42:17	Rodovia PE-082 - Mocs - Timbaúba - PE	49	Ligado	0v	153 metros	-7.5087 -35.3016
26/04/2024 11:42:57	Rodovia PE-082 - Mocs - Timbaúba - PE	35	Ligado	0v	421 metros	-7.5053 -35.2999
26/04/2024 11:43:24	Rodovia PE-082 - Mocs - Timbaúba - PE	35	Ligado	0v	274 metros	-7.5030 -35.2990
26/04/2024 11:43:37	Rodovia PE-082 - Mocs - Timbaúba - PE	35	Ligado	0v	132 metros	-7.5018 -35.2988
26/04/2024 11:44:17	Rodovia PE-082 - Mocs - Ferreiros - PE	21	Ligado	0v	241 metros	-7.4997 -35.2984
26/04/2024 11:44:29	Rodovia PE-082 - Mocs - Ferreiros - PE	12	Ligado	0v	63 metros	-7.4992 -35.2982
26/04/2024 11:44:57	Rodovia PE-082 - Mocs - Ferreiros - PE	0	Ligado	0v	Parado	-7.4992 -35.2982
26/04/2024 11:45:37	Rodovia PE-082 - Mocs - Ferreiros - PE	0	Ligado	0v	Parado	-7.4992 -35.2982
26/04/2024 11:46:17	Rodovia PE-082 - Mocs - Ferreiros - PE	0	Ligado	0v	Parado	-7.4992 -35.2982
26/04/2024 11:47:44						
26/04/2024 11:48:24	Rodovia PE-082 - Mocs - Ferreiros - PE	0	Desligado	0v	Parado	-7.4992 -35.2982
26/04/2024 11:49:04	Rodovia PE-082 - Mocs - Ferreiros - PE	0	Desligado	0v	Parado	-7.4992 -35.2982
26/04/2024 11:49:44	Rodovia PE-082 - Mocs - Ferreiros - PE	0	Desligado	0v	Parado	-7.4992 -35.2982
26/04/2024 11:54:44	Rodovia PE-082 - Mocs - Ferreiros - PE	0	Desligado	0v	Parado	-7.4992 -35.2982
26/04/2024 11:59:44	Rodovia PE-082 - Mocs - Ferreiros - PE	0	Desligado	0v	Parado	-7.4992 -35.2982
26/04/2024 12:04:44	Rodovia PE-082 - Mocs - Ferreiros - PE	0	Desligado	0v	Parado	-7.4992 -35.2982

26/04/2024 15:49:44	Rodovia PE-082 - Mocs - Ferreiros - PE	0	Desligado	0v	Parado	-7.4992 -35.2982
26/04/2024 15:54:44	Rodovia PE-082 - Mocs - Ferreiros - PE	0	Desligado	0v	Parado	-7.4992 -35.2982
26/04/2024 15:59:44	Rodovia PE-082 - Mocs - Ferreiros - PE	0	Desligado	0v	Parado	-7.4992 -35.2982
26/04/2024 16:04:44	Rodovia PE-082 - Mocs - Ferreiros - PE	0	Desligado	0v	Parado	-7.4992 -35.2982
26/04/2024 16:09:44	Rodovia PE-082 - Mocs - Ferreiros - PE	0	Desligado	0v	Parado	-7.4992 -35.2982
26/04/2024 16:14:44	Rodovia PE-082 - Mocs - Ferreiros - PE	0	Desligado	0v	Parado	-7.4992 -35.2982
26/04/2024 16:19:44	Rodovia PE-082 - Mocs - Ferreiros - PE	0	Desligado	0v	Parado	-7.4992 -35.2982
26/04/2024 16:24:44	Rodovia PE-082 - Mocs - Ferreiros - PE	0	Desligado	0v	Parado	-7.4992 -35.2982
26/04/2024 16:29:44	Rodovia PE-082 - Mocs - Ferreiros - PE	0	Desligado	0v	Parado	-7.4992 -35.2982
26/04/2024 16:32:22	Rodovia PE-082 - Mocs - Ferreiros - PE	0	Desligado	0v	Parado	-7.4992 -35.2982
26/04/2024 16:32:33						
26/04/2024 16:33:09	Rodovia PE-082 - Mocs - Ferreiros - PE	0	Ligado	0v	Parado	-7.4992 -35.2982
26/04/2024 16:33:49	Rodovia PE-082 - Mocs - Ferreiros - PE	0	Ligado	0v	Parado	-7.4992 -35.2982
26/04/2024 16:34:29	Rodovia PE-082 - Mocs - Ferreiros - PE	0	Ligado	0v	Parado	-7.4992 -35.2982
26/04/2024 16:35:09	Rodovia PE-082 - Mocs - Ferreiros - PE	17	Ligado	0v	156 metros	-7.5005 -35.2985
26/04/2024 16:35:49	Rodovia PE-082 - Mocs - Timbaúba - PE	30	Ligado	0v	276 metros	-7.5030 -35.2990
26/04/2024 16:36:14	Rodovia PE-082 - Mocs - Timbaúba - PE	25	Ligado	0v	209 metros	-7.5047 -35.2996
26/04/2024 16:36:29	Rodovia PE-082 - Mocs - Timbaúba - PE	24	Ligado	0v	101 metros	-7.5055 -35.3000
26/04/2024 16:37:09	Rodovia PE-082 - Mocs - Timbaúba - PE	31	Ligado	0v	315 metros	-7.5081 -35.3012
26/04/2024 16:37:49	Rodovia PE-082 - Mocs - Timbaúba - PE	29	Ligado	0v	340 metros	-7.5109 -35.3025
26/04/2024 16:38:24	Rodovia PE-082 - Mocs - Timbaúba - PE	13	Ligado	0v	168 metros	-7.5123 -35.3029
26/04/2024 16:38:38	Rua Coronel Claudino - Mocs - Timbaúba - PE	16	Ligado	0v	63 metros	-7.5129 -35.3030


26/04/2024 16:39:09	Rua Coronel Claudino - Mocs - Timbaúba - PE	0	Ligado	0v	72 metros	-7.5132 -35.3036
26/04/2024 16:39:23	Rua Coronel Claudino - Mocs - Timbaúba - PE	26	Ligado	0v	76 metros	-7.5136 -35.3041
26/04/2024 16:39:49	Rua Coronel Claudino - Mocs - Timbaúba - PE	20	Ligado	0v	154 metros	-7.5140 -35.3055
26/04/2024 16:40:24	Rua Coronel Claudino - Mocs - Timbaúba - PE	15	Ligado	0v	179 metros	-7.5140 -35.3071
26/04/2024 16:40:36	Rua Coronel Claudino - Mocs - Timbaúba - PE	12	Ligado	0v	Parado	-7.5140 -35.3071
26/04/2024 16:40:46	Rua Doutor Geraldo Ferreira Lima - Mocs - Timbaúba - PE	16	Ligado	0v	73 metros	-7.5145 -35.3076
26/04/2024 16:41:09	Rua Doutor Geraldo Ferreira Lima - Mocs - Timbaúba - PE	16	Ligado	0v	110 metros	-7.5152 -35.3082
26/04/2024 16:41:44	Travessa Sete de Setembro - Mocs - Timbaúba - PE	15	Ligado	0v	118 metros	-7.5150 -35.3093
26/04/2024 16:42:29	Rua Manoel Xavier de Andrade - Mocs - Timbaúba - PE	0	Ligado	0v	68 metros	-7.5149 -35.3099
26/04/2024 16:43:09	Rua Manoel Xavier de Andrade - Mocs - Timbaúba - PE	0	Ligado	0v	Parado	-7.5149 -35.3099
26/04/2024 16:43:49	Rua Manoel Xavier de Andrade - Mocs - Timbaúba - PE	0	Ligado	0v	Parado	-7.5149 -35.3099
26/04/2024 16:44:29	Rua Manoel Xavier de Andrade - Mocs - Timbaúba - PE	0	Ligado	0v	Parado	-7.5149 -35.3099
26/04/2024 16:45:09	Rua Manoel Xavier de Andrade - Mocs - Timbaúba - PE	0	Ligado	0v	Parado	-7.5149 -35.3099
26/04/2024 16:45:49	Rua Manoel Xavier de Andrade - Mocs - Timbaúba - PE	0	Ligado	0v	Parado	-7.5149 -35.3099
26/04/2024 16:46:29	Rua Manoel Xavier de Andrade - Mocs - Timbaúba - PE	0	Ligado	0v	Parado	-7.5149 -35.3099
26/04/2024 16:47:09	Rua Manoel Xavier de Andrade - Mocs - Timbaúba - PE	11	Ligado	0v	Parado	-7.5149 -35.3099
26/04/2024 16:47:30	Rua Manoel de Albuquerque Galvão - Mocs - Timbaúba - PE	13	Ligado	0v	98 metros	-7.5157 -35.3095
26/04/2024 16:47:49	Rua Manoel de Albuquerque Galvão - Mocs - Timbaúba - PE	0	Ligado	0v	60 metros	-7.5161 -35.3092
26/04/2024 16:48:29	Rua Wilson Neves Calabria - Mocs - Timbaúba - PE	17	Ligado	0v	133 metros	-7.5153 -35.3083
26/04/2024 16:48:44	Rua Doutor Geraldo Ferreira Lima - Mocs - Timbaúba - PE	21	Ligado	0v	82 metros	-7.5147 -35.3078
26/04/2024 16:48:59	Rua Doutor Geraldo Ferreira Lima - Mocs - Timbaúba - PE	13	Ligado	0v	145 metros	-7.5143 -35.3075
26/04/2024 16:49:09	Rua Doutor Geraldo Ferreira Lima - Mocs - Timbaúba - PE	0	Ligado	0v	Parado	-7.5143 -35.3075

26/04/2024 16:49:21	Rua Doutor Geraldo Ferreira Lima - Mocs - Timbaúba - PE	12	Ligado	0v	Parado	-7.5143 -35.3075
26/04/2024 16:49:49	Rua Coronel Claudino - Mocs - Timbaúba - PE	18	Ligado	0v	161 metros	-7.5141 -35.3060
26/04/2024 16:50:22	Rua Coronel Claudino - Mocs - Timbaúba - PE	29	Ligado	0v	224 metros	-7.5136 -35.3041
26/04/2024 16:50:33	Rua Coronel Claudino - Mocs - Timbaúba - PE	19	Ligado	0v	81 metros	-7.5132 -35.3035
26/04/2024 16:50:43	Rua Coronel Claudino - Mocs - Timbaúba - PE	13	Ligado	0v	Parado	-7.5132 -35.3035
26/04/2024 16:51:04	Rodovia PE-082 - Mocs - Timbaúba - PE	11	Ligado	0v	131 metros	-7.5122 -35.3028
26/04/2024 16:51:34	Rodovia PE-082 - Mocs - Timbaúba - PE	46	Ligado	0v	274 metros	-7.5099 -35.3021
26/04/2024 16:51:49	Rodovia PE-082 - Mocs - Timbaúba - PE	55	Ligado	0v	214 metros	-7.5081 -35.3012
26/04/2024 16:52:29	Rodovia PE-082 - Mocs - Timbaúba - PE	44	Ligado	0v	480 metros	-7.5043 -35.2993
26/04/2024 16:53:09	Rodovia PE-082 - Mocs - Timbaúba - PE	26	Ligado	0v	413 metros	-7.5006 -35.2985
26/04/2024 16:53:49	Rodovia PE-082 - Mocs - Timbaúba - PE	43	Ligado	0v	374 metros	-7.4974 -35.2979
26/04/2024 16:54:29	Rodovia PE-082 - Ferreiros - PE	33	Ligado	0v	344 metros	-7.4943 -35.2973
26/04/2024 16:55:09	Rodovia PE-082 - Ferreiros - PE	50	Ligado	0v	361 metros	-7.4912 -35.2966
26/04/2024 16:55:26	Rodovia PE-082 - Ferreiros - PE	58	Ligado	0v	260 metros	-7.4891 -35.2956
26/04/2024 16:55:49	Rodovia PE-082 - Ferreiros - PE	69	Ligado	0v	419 metros	-7.4865 -35.2928
26/04/2024 16:56:29	Rodovia PE-082 - Ferreiros - PE	66	Ligado	0v	742 metros	-7.4821 -35.2877
26/04/2024 16:57:09	Rodovia PE-082 - Ferreiros - PE	65	Ligado	0v	730 metros	-7.4778 -35.2828
26/04/2024 16:57:49	Rodovia PE-082 - Ferreiros - PE	63	Ligado	0v	668 metros	-7.4738 -35.2782
26/04/2024 16:58:29	Rodovia PE-082 - Ferreiros - PE	24	Ligado	0v	434 metros	-7.4713 -35.2753
26/04/2024 16:59:09	Rodovia PE-082 - Ferreiros - PE	42	Ligado	0v	332 metros	-7.4693 -35.2730
26/04/2024 16:59:49	Rodovia PE-082 - Ferreiros - PE	51	Ligado	0v	522 metros	-7.4665 -35.2692
26/04/2024 17:00:29	Rodovia PE-082 - Ferreiros - PE	53	Ligado	0v	584 metros	-7.4633 -35.2650

26/04/2024 17:01:09	Rodovia PE-082 - Ferreiros - PE	62	Ligado	0v	574 metros	-7.4602 -35.2609
26/04/2024 17:01:49	Rodovia PE-082 - Ferreiros - PE	57	Ligado	0v	665 metros	-7.4566 -35.2561
26/04/2024 17:02:22	Rodovia PE-082 - Ferreiros - PE	50	Ligado	0v	486 metros	-7.4538 -35.2527
26/04/2024 17:03:10	Rua Vereador Antônio Jorge 2 - Ferreiros - PE	13	Ligado	0v	539 metros	-7.4493 -35.2509
26/04/2024 17:03:50	Rodovia PE-082 - Ferreiros - PE	23	Ligado	0v	269 metros	-7.4470 -35.2501
26/04/2024 17:04:12	Rodovia PE-082 - Ferreiros - PE	25	Ligado	0v	151 metros	-7.4457 -35.2498
26/04/2024 17:04:30	Rodovia PE-082 - Ferreiros - PE	33	Ligado	0v	150 metros	-7.4443 -35.2498
26/04/2024 17:05:10	Rodovia PE-082 - Ferreiros - PE	31	Ligado	0v	379 metros	-7.4410 -35.2500
26/04/2024 17:05:31	Rodovia PE-082 - Ferreiros - PE	32	Ligado	0v	194 metros	-7.4392 -35.2502
26/04/2024 17:05:46	Rodovia PE-082 - Ferreiros - PE	34	Ligado	0v	137 metros	-7.4381 -35.2507
26/04/2024 17:06:30	Rodovia PE-082 - Ferreiros - PE	47	Ligado	0v	513 metros	-7.4340 -35.2528
26/04/2024 17:07:10	Ferreiros - PE	0	Ligado	0v	368 metros	-7.4310 -35.2542
26/04/2024 17:07:50	Rodovia PE-082 - Camutanga - PE	50	Ligado	0v	274 metros	-7.4288 -35.2554
26/04/2024 17:08:30	Rodovia PE-082 - Camutanga - PE	12	Ligado	0v	347 metros	-7.4259 -35.2564
26/04/2024 17:09:10	Rodovia PE-082 - Camutanga - PE	10	Ligado	0v	55 metros	-7.4255 -35.2567
26/04/2024 17:09:42	Rodovia PE-082 - Camutanga - PE	51	Ligado	0v	325 metros	-7.4230 -35.2583
26/04/2024 17:09:52	Rodovia PE-082 - Camutanga - PE	12	Ligado	0v	417 metros	-7.4222 -35.2585
26/04/2024 17:10:29	Rodovia PE-082 - Camutanga - PE	11	Ligado	0v	274 metros	-7.4198 -35.2592
26/04/2024 17:11:10	Rodovia PE-082 - Camutanga - PE	36	Ligado	0v	172 metros	-7.4184 -35.2597
26/04/2024 17:11:50	Rodovia PE-082 - Camutanga - PE	12	Ligado	0v	246 metros	-7.4165 -35.2608
26/04/2024 17:12:27	Rodovia Pe Oitenta e Dois - Camutanga - PE	21	Ligado	0v	68 metros	-7.4160 -35.2611
26/04/2024 17:12:42	Rua Santa Cruz - Camutanga - PE	32	Ligado	0v	79 metros	-7.4157 -35.2618

26/04/2024 17:12:53	Rua Santa Cruz - Camutanga - PE	41	Ligado	0v	120 metros	-7.4153 -35.2628
26/04/2024 17:13:10	Rua Santa Cruz - Camutanga - PE	43	Ligado	0v	196 metros	-7.4140 -35.2640
26/04/2024 17:13:50	Rua Santa Cruz - Camutanga - PE	16	Ligado	0v	502 metros	-7.4108 -35.2671
26/04/2024 17:14:30	Rua Santa Cruz - Camutanga - PE	13	Ligado	0v	82 metros	-7.4103 -35.2677
26/04/2024 17:15:10	Rua Santa Cruz - Camutanga - PE	24	Ligado	0v	247 metros	-7.4087 -35.2692
26/04/2024 17:15:43	Rua Santa Cruz - Camutanga - PE	29	Ligado	0v	232 metros	-7.4073 -35.2708
26/04/2024 17:16:30	Rua Santa Cruz - Camutanga - PE	14	Ligado	0v	122 metros	-7.4067 -35.2717
26/04/2024 17:17:10	Rua Santa Cruz - Camutanga - PE	19	Ligado	0v	180 metros	-7.4054 -35.2727
26/04/2024 17:17:50	Rua Santa Cruz - Camutanga - PE	15	Ligado	0v	59 metros	-7.4050 -35.2730
26/04/2024 17:18:08	Avenida Pedro de Albuquerque Uchôa - Camutanga - PE	12	Ligado	0v	72 metros	-7.4045 -35.2735
26/04/2024 17:18:30	Avenida Pedro de Albuquerque Uchôa - Camutanga - PE	13	Ligado	0v	68 metros	-7.4048 -35.2740
26/04/2024 17:18:46	Avenida Pedro de Albuquerque Uchôa - Camutanga - PE	13	Ligado	0v	69 metros	-7.4051 -35.2745
26/04/2024 17:19:10	Avenida Pedro de Albuquerque Uchôa - Camutanga - PE	0	Ligado	0v	Parado	-7.4051 -35.2745
26/04/2024 17:19:50	Avenida Pedro de Albuquerque Uchôa - Camutanga - PE	18	Ligado	0v	136 metros	-7.4054 -35.2757
26/04/2024 17:20:30	Avenida Pedro de Albuquerque Uchôa - Camutanga - PE	0	Ligado	0v	99 metros	-7.4056 -35.2766
26/04/2024 17:21:10	Estrada para Quebeque - Camutanga - PE	0	Ligado	0v	71 metros	-7.4062 -35.2764
26/04/2024 17:21:50	Avenida Moisés Correia - Camutanga - PE	0	Ligado	0v	118 metros	-7.4072 -35.2759
26/04/2024 17:22:30	Avenida Moisés Correia - Camutanga - PE	11	Ligado	0v	Parado	-7.4072 -35.2759
26/04/2024 17:23:10	Avenida Moisés Correia - Camutanga - PE	0	Ligado	0v	182 metros	-7.4086 -35.2751
26/04/2024 17:23:50	Avenida Moisés Correia - Camutanga - PE	12	Ligado	0v	Parado	-7.4086 -35.2751
26/04/2024 17:24:06	Travessa José Batista - Camutanga - PE	16	Ligado	0v	84 metros	-7.4084 -35.2744
26/04/2024 17:24:30	Travessa José Batista - Camutanga - PE	0	Ligado	0v	Parado	-7.4084 -35.2744

26/04/2024 17:24:48	Avenida Presidente Getúlio Vargas - Camutanga - PE	17	Ligado	0v	59 metros	-7.4087 -35.2739
26/04/2024 17:25:10	Avenida Doutor Simplício Tavares de Melo - Camutanga - PE	0	Ligado	0v	95 metros	-7.4088 -35.2731
26/04/2024 17:25:50	Avenida Doutor Simplício Tavares de Melo - Camutanga - PE	11	Ligado	0v	Parado	-7.4088 -35.2731
26/04/2024 17:26:30	Rua Agamenon Magalhães - Camutanga - PE	18	Ligado	0v	163 metros	-7.4074 -35.2736
26/04/2024 17:27:10	Rua Joaquim Nabuco - Camutanga - PE	12	Ligado	0v	129 metros	-7.4064 -35.2742
26/04/2024 17:27:22	Rua Joaquim Nabuco - Camutanga - PE	21	Ligado	0v	59 metros	-7.4066 -35.2747
26/04/2024 17:27:38	Rua Joaquim Nabuco - Camutanga - PE	16	Ligado	0v	54 metros	-7.4069 -35.2751
26/04/2024 17:27:50	Rua Joaquim Nabuco - Camutanga - PE	11	Ligado	0v	Parado	-7.4069 -35.2751
26/04/2024 17:28:30	Avenida Moisés Correia - Camutanga - PE	0	Ligado	0v	99 metros	-7.4077 -35.2754
26/04/2024 17:29:10	Avenida Moisés Correia - Camutanga - PE	0	Ligado	0v	Parado	-7.4077 -35.2754
26/04/2024 17:29:50	Avenida Moisés Correia - Camutanga - PE	0	Ligado	0v	Parado	-7.4077 -35.2754
26/04/2024 17:30:30	Avenida Moisés Correia - Camutanga - PE	0	Ligado	0v	Parado	-7.4077 -35.2754
26/04/2024 17:31:10	Avenida Moisés Correia - Camutanga - PE	0	Ligado	0v	Parado	-7.4077 -35.2754
26/04/2024 17:31:50	Avenida Moisés Correia - Camutanga - PE	0	Ligado	0v	Parado	-7.4077 -35.2754
26/04/2024 17:32:30	Avenida Moisés Correia - Camutanga - PE	0	Ligado	0v	Parado	-7.4077 -35.2754
26/04/2024 17:33:10	Avenida Moisés Correia - Camutanga - PE	0	Ligado	0v	Parado	-7.4077 -35.2754
26/04/2024 17:33:50	Avenida Moisés Correia - Camutanga - PE	0	Ligado	0v	Parado	-7.4077 -35.2754
26/04/2024 17:34:12	Avenida Moisés Correia - Camutanga - PE	0	Ligado	0v	Parado	-7.4077 -35.2754
26/04/2024 17:34:14						
26/04/2024 17:38:50	Avenida Moisés Correia - Camutanga - PE	0	Desligado	0v	Parado	-7.4077 -35.2754
26/04/2024 17:43:50	Avenida Moisés Correia - Camutanga - PE	0	Desligado	0v	Parado	-7.4077 -35.2754
26/04/2024 17:48:50	Avenida Moisés Correia - Camutanga - PE	0	Desligado	0v	Parado	-7.4077 -35.2754

26/04/2024 17:53:50	Avenida Moisés Correia - Camutanga - PE	0	Desligado	0v	Parado	-7.4077 -35.2754
26/04/2024 17:58:50	Avenida Moisés Correia - Camutanga - PE	0	Desligado	0v	Parado	-7.4077 -35.2754
26/04/2024 18:00:46	Avenida Moisés Correia - Camutanga - PE	0	Desligado	0v	Parado	-7.4077 -35.2754
26/04/2024 18:00:50						
26/04/2024 18:01:26	Avenida Moisés Correia - Camutanga - PE	0	Ligado	0v	Parado	-7.4077 -35.2754
26/04/2024 18:02:06	Avenida Moisés Correia - Camutanga - PE	12	Ligado	0v	100 metros	-7.4085 -35.2750
26/04/2024 18:02:46	Avenida Moisés Correia - Camutanga - PE	0	Ligado	0v	85 metros	-7.4084 -35.2742
26/04/2024 18:03:15	Avenida Moisés Correia - Camutanga - PE	11	Ligado	0v	Parado	-7.4084 -35.2742
26/04/2024 18:03:26	Avenida Doutor Simplício Tavares de Melo - Camutanga - PE	0	Ligado	0v	63 metros	-7.4087 -35.2738
26/04/2024 18:03:52	Avenida Doutor Simplício Tavares de Melo - Camutanga - PE	13	Ligado	0v	Parado	-7.4087 -35.2738
26/04/2024 18:04:06	Avenida Doutor Simplício Tavares de Melo - Camutanga - PE	10	Ligado	0v	80 metros	-7.4088 -35.2731
26/04/2024 18:04:23	Avenida Doutor Simplício Tavares de Melo - Camutanga - PE	16	Ligado	0v	68 metros	-7.4088 -35.2725
26/04/2024 18:04:46	Avenida Doutor Simplício Tavares de Melo - Camutanga - PE	19	Ligado	0v	95 metros	-7.4080 -35.2720
26/04/2024 18:05:12	Avenida Doutor Simplício Tavares de Melo - Camutanga - PE	15	Ligado	0v	119 metros	-7.4071 -35.2715
26/04/2024 18:05:23	Rua Santa Cruz - Camutanga - PE	22	Ligado	0v	51 metros	-7.4072 -35.2711
26/04/2024 18:05:55	Rua Santa Cruz - Camutanga - PE	27	Ligado	0v	215 metros	-7.4084 -35.2696
26/04/2024 18:06:06	Rua Santa Cruz - Camutanga - PE	13	Ligado	0v	75 metros	-7.4089 -35.2691
26/04/2024 18:06:46	Rua Santa Cruz - Camutanga - PE	26	Ligado	0v	263 metros	-7.4106 -35.2674
26/04/2024 18:07:26	Rua Santa Cruz - Camutanga - PE	43	Ligado	0v	368 metros	-7.4129 -35.2651
26/04/2024 18:07:53	Rua Santa Cruz - Camutanga - PE	50	Ligado	0v	362 metros	-7.4153 -35.2629
26/04/2024 18:08:06	Rua Santa Cruz - Camutanga - PE	32	Ligado	0v	162 metros	-7.4158 -35.2615
26/04/2024 18:08:23	Rodovia PE-082 - Camutanga - PE	13	Ligado	0v	125 metros	-7.4166 -35.2607

26/04/2024 18:08:46	Rodovia PE-082 - Camutanga - PE	16	Ligado	0v	160 metros	-7.4179 -35.2600
26/04/2024 18:09:06	Rodovia PE-082 - Camutanga - PE	31	Ligado	0v	154 metros	-7.4191 -35.2594
26/04/2024 18:09:26	Rodovia PE-082 - Camutanga - PE	21	Ligado	0v	137 metros	-7.4203 -35.2591
26/04/2024 18:09:53	Rodovia PE-082 - Camutanga - PE	25	Ligado	0v	212 metros	-7.4221 -35.2586
26/04/2024 18:10:06	Rodovia PE-082 - Camutanga - PE	41	Ligado	0v	93 metros	-7.4229 -35.2583
26/04/2024 18:10:43	Rodovia PE-082 - Camutanga - PE	19	Ligado	0v	401 metros	-7.4260 -35.2564
26/04/2024 18:11:11	Rodovia PE-082 - Camutanga - PE	10	Ligado	0v	Parado	-7.4260 -35.2564
26/04/2024 18:11:26	Rodovia PE-082 - Camutanga - PE	28	Ligado	0v	134 metros	-7.4271 -35.2560
26/04/2024 18:12:06	Rodovia PE-082 - Camutanga - PE	46	Ligado	0v	408 metros	-7.4305 -35.2546
26/04/2024 18:12:46	Rodovia PE-082 - Ferreiros - PE	55	Ligado	0v	656 metros	-7.4357 -35.2519
26/04/2024 18:13:20	Rodovia PE-082 - Ferreiros - PE	38	Ligado	0v	415 metros	-7.4391 -35.2503
26/04/2024 18:14:06	Rodovia PE-082 - Ferreiros - PE	38	Ligado	0v	484 metros	-7.4434 -35.2498
26/04/2024 18:14:24	Rua Imaculada Conceição - Ferreiros - PE	34	Ligado	0v	185 metros	-7.4451 -35.2497
26/04/2024 18:14:41	Rodovia PE-082 - Ferreiros - PE	30	Ligado	0v	146 metros	-7.4464 -35.2499
26/04/2024 18:15:26	Rodovia PE-082 - Ferreiros - PE	22	Ligado	0v	363 metros	-7.4494 -35.2510
26/04/2024 18:16:04	Rodovia PE-082 - Ferreiros - PE	48	Ligado	0v	492 metros	-7.4536 -35.2526
26/04/2024 18:16:46	Rodovia PE-082 - Ferreiros - PE	58	Ligado	0v	598 metros	-7.4571 -35.2567
26/04/2024 18:17:26	Rodovia PE-082 - Ferreiros - PE	45	Ligado	0v	481 metros	-7.4597 -35.2602
26/04/2024 18:18:06	Rodovia PE-082 - Ferreiros - PE	37	Ligado	0v	436 metros	-7.4620 -35.2633
26/04/2024 18:18:46	Rodovia PE-082 - Ferreiros - PE	35	Ligado	0v	369 metros	-7.4641 -35.2660
26/04/2024 18:19:26	Rodovia PE-082 - Ferreiros - PE	42	Ligado	0v	376 metros	-7.4661 -35.2687
26/04/2024 18:20:06	Rodovia PE-082 - Ferreiros - PE	52	Ligado	0v	467 metros	-7.4686 -35.2720

26/04/2024 18:20:47	Rodovia PE-082 - Ferreiros - PE	27	Ligado	0v	422 metros	-7.4710 -35.2750
26/04/2024 18:21:27	Rodovia PE-082 - Ferreiros - PE	45	Ligado	0v	357 metros	-7.4731 -35.2775
26/04/2024 18:22:07	Rodovia PE-082 - Ferreiros - PE	54	Ligado	0v	570 metros	-7.4765 -35.2813
26/04/2024 18:22:47	Rodovia PE-082 - Ferreiros - PE	60	Ligado	0v	611 metros	-7.4801 -35.2855
26/04/2024 18:23:27	Rodovia PE-082 - Ferreiros - PE	69	Ligado	0v	716 metros	-7.4844 -35.2903
26/04/2024 18:24:07	Rodovia PE-082 - Ferreiros - PE	63	Ligado	0v	745 metros	-7.4888 -35.2954
26/04/2024 18:24:19	Rodovia PE-082 - Ferreiros - PE	66	Ligado	0v	224 metros	-7.4905 -35.2964
26/04/2024 18:24:47	Rodovia PE-082 - Ferreiros - PE	24	Ligado	0v	334 metros	-7.4934 -35.2971
26/04/2024 18:25:24	Rodovia PE-082 - Mocs - Ferreiros - PE	19	Ligado	0v	267 metros	-7.4958 -35.2976
26/04/2024 18:26:07	Rua Luiz Marinho Falcão - Timbaúba - PE	11	Ligado	0v	172 metros	-7.4956 -35.2991
26/04/2024 18:26:43	Rua Luiz Marinho Falcão - Timbaúba - PE	17	Ligado	0v	121 metros	-7.4954 -35.3002
26/04/2024 18:27:27	Rua Luiz Marinho Falcão, 5 - Timbaúba - PE	0	Ligado	0v	168 metros	-7.4952 -35.3017
26/04/2024 18:27:41	Rua Luiz Marinho Falcão, 5 - Timbaúba - PE	13	Ligado	0v	Parado	-7.4952 -35.3017
26/04/2024 18:28:07	Rua Luiz Marinho Falcão, 5 - Timbaúba - PE	0	Ligado	0v	Parado	-7.4952 -35.3017
26/04/2024 18:28:43	Rua Luiz Marinho Falcão, 5 - Timbaúba - PE	12	Ligado	0v	Parado	-7.4952 -35.3017
26/04/2024 18:29:27	Rua Luiz Marinho Falcão - Timbaúba - PE	19	Ligado	0v	165 metros	-7.4954 -35.3002
26/04/2024 18:30:07	Rua Luiz Marinho Falcão - Timbaúba - PE	0	Ligado	0v	129 metros	-7.4956 -35.2991
26/04/2024 18:30:43	Rua Luiz Marinho Falcão - Timbaúba - PE	14	Ligado	0v	146 metros	-7.4958 -35.2978
26/04/2024 18:31:27	Rodovia PE-082 - Mocs - Ferreiros - PE	26	Ligado	0v	290 metros	-7.4984 -35.2981
26/04/2024 18:31:43	Rodovia PE-082 - Mocs - Ferreiros - PE	17	Ligado	0v	116 metros	-7.4994 -35.2983
26/04/2024 18:32:07	Rodovia PE-082 - Mocs - Ferreiros - PE	0	Ligado	0v	Parado	-7.4994 -35.2983
26/04/2024 18:32:42	Rodovia PE-082 - Mocs - Ferreiros - PE	20	Ligado	0v	62 metros	-7.5000 -35.2984

26/04/2024 18:33:08	Rodovia PE-082 - Mocs - Timbaúba - PE	34	Ligado	0v	156 metros	-7.5014 -35.2987
26/04/2024 18:33:27	Rodovia PE-082 - Mocs - Timbaúba - PE	37	Ligado	0v	181 metros	-7.5029 -35.2990
26/04/2024 18:33:37	Rodovia PE-082 - Mocs - Timbaúba - PE	40	Ligado	0v	106 metros	-7.5039 -35.2992
26/04/2024 18:34:07	Rodovia PE-082 - Mocs - Timbaúba - PE	36	Ligado	0v	305 metros	-7.5063 -35.3004
26/04/2024 18:34:47	Rodovia PE-082 - Mocs - Timbaúba - PE	32	Ligado	0v	430 metros	-7.5098 -35.3021
26/04/2024 18:35:27	Rua Coronel Claudino - Mocs - Timbaúba - PE	29	Ligado	0v	359 metros	-7.5129 -35.3030
26/04/2024 18:35:44	Rua Coronel Claudino - Mocs - Timbaúba - PE	30	Ligado	0v	155 metros	-7.5137 -35.3042
26/04/2024 18:36:07	Rua Elba - Mocs - Timbaúba - PE	24	Ligado	0v	178 metros	-7.5141 -35.3058
26/04/2024 18:36:44	Rua Quinze de Novembro - Mocs - Timbaúba - PE	11	Ligado	0v	180 metros	-7.5140 -35.3074
26/04/2024 18:37:09	Rua Doutor Geraldo Ferreira Lima - Mocs - Timbaúba - PE	15	Ligado	0v	62 metros	-7.5145 -35.3076
26/04/2024 18:37:27	Rua Doutor Geraldo Ferreira Lima - Mocs - Timbaúba - PE	22	Ligado	0v	94 metros	-7.5151 -35.3082
26/04/2024 18:38:07	Rua Doutor Geraldo Ferreira Lima - Mocs - Timbaúba - PE	16	Ligado	0v	204 metros	-7.5165 -35.3094
26/04/2024 18:38:47	Rua Doutor Geraldo Ferreira Lima - Mocs - Timbaúba - PE	0	Ligado	0v	90 metros	-7.5171 -35.3099
26/04/2024 18:39:00	Rua Doutor Geraldo Ferreira Lima - Mocs - Timbaúba - PE	14	Ligado	0v	Parado	-7.5171 -35.3099
26/04/2024 18:39:27	Travessa Barão de Lucena - Mocs - Timbaúba - PE	14	Ligado	0v	146 metros	-7.5184 -35.3096
26/04/2024 18:39:37	Travessa Barão de Lucena - Mocs - Timbaúba - PE	17	Ligado	0v	54 metros	-7.5188 -35.3095
26/04/2024 18:40:07	Travessa Barão de Lucena - Mocs - Timbaúba - PE	0	Ligado	0v	Parado	-7.5188 -35.3095
26/04/2024 18:40:21	Travessa Barão de Lucena - Mocs - Timbaúba - PE	18	Ligado	0v	69 metros	-7.5194 -35.3092
26/04/2024 18:40:47	Travessa Barão de Lucena - Mocs - Timbaúba - PE	0	Ligado	0v	94 metros	-7.5196 -35.3084
26/04/2024 18:41:16	Travessa Barão de Lucena - Mocs - Timbaúba - PE	11	Ligado	0v	Parado	-7.5196 -35.3084
26/04/2024 18:41:27	Travessa Barão de Lucena - Mocs - Timbaúba - PE	12	Ligado	0v	53 metros	-7.5199 -35.3080
26/04/2024 18:41:43	BR-408 - Mocs - Timbaúba - PE	15	Ligado	0v	65 metros	-7.5205 -35.3079

26/04/2024 18:42:07	BR-408 - Mocs - Timbaúba - PE	37	Ligado	0v	234 metros	-7.5210 -35.3059
26/04/2024 18:42:47	BR-408 - Mocs - Timbaúba - PE	12	Ligado	0v	97 metros	-7.5212 -35.3050
26/04/2024 18:43:27	BR-408 - Mocs - Timbaúba - PE	65	Ligado	0v	496 metros	-7.5223 -35.3007
26/04/2024 18:43:41	BR-408 - Mocs - Timbaúba - PE	67	Ligado	0v	264 metros	-7.5226 -35.2983
26/04/2024 18:44:07	BR-408 - Mocs - Timbaúba - PE	67	Ligado	0v	497 metros	-7.5228 -35.2938
26/04/2024 18:44:45	BR-408 - Mocs - Timbaúba - PE	57	Ligado	0v	692 metros	-7.5275 -35.2897
26/04/2024 18:44:58	BR-408 - Mocs - Timbaúba - PE	54	Ligado	0v	191 metros	-7.5292 -35.2897
26/04/2024 18:45:27	BR-408 - Mocs - Timbaúba - PE	54	Ligado	0v	460 metros	-7.5332 -35.2889
26/04/2024 18:45:43	BR-408 - Mocs - Timbaúba - PE	61	Ligado	0v	243 metros	-7.5352 -35.2881
26/04/2024 18:46:07	BR-408 - Mocs - Timbaúba - PE	68	Ligado	0v	479 metros	-7.5384 -35.2851
26/04/2024 18:48:08	BR-408 - Timbaúba - PE	67	Ligado	0v	2,28 km	-7.5463 -35.2660
26/04/2024 18:49:21	BR-408 - Caueiras - Aliança - PE	65	Ligado	0v	1,3 km	-7.5516 -35.2555
26/04/2024 18:49:31	BR-408 - Caueiras - Aliança - PE	63	Ligado	0v	190 metros	-7.5533 -35.2556
26/04/2024 18:50:07	BR-408 - Caueiras - Aliança - PE	67	Ligado	0v	688 metros	-7.5588 -35.2583
26/04/2024 18:50:26	BR-408 - Caueiras - Aliança - PE	66	Ligado	0v	348 metros	-7.5617 -35.2595
26/04/2024 18:50:38	BR-408 - Caueiras - Aliança - PE	68	Ligado	0v	231 metros	-7.5638 -35.2593
26/04/2024 18:51:05	BR-408 - Caueiras - Aliança - PE	79	Ligado	0v	550 metros	-7.5682 -35.2571
26/04/2024 18:51:16	BR-408 - Caueiras - Aliança - PE	70	Ligado	0v	218 metros	-7.5696 -35.2558
26/04/2024 18:51:27	BR-408 - Caueiras - Aliança - PE	66	Ligado	0v	213 metros	-7.5708 -35.2542
26/04/2024 18:51:41	BR-408 - Caueiras - Aliança - PE	62	Ligado	0v	245 metros	-7.5722 -35.2525
26/04/2024 18:51:52	BR-408 - Caueiras - Aliança - PE	69	Ligado	0v	195 metros	-7.5738 -35.2520
26/04/2024 18:52:07	BR-408 - Caueiras - Aliança - PE	64	Ligado	0v	285 metros	-7.5764 -35.2522

26/04/2024 18:52:19	BR-408 - Caueiras - Aliança - PE	66	Ligado	0v	218 metros	-7.5783 -35.2522
26/04/2024 18:52:29	BR-408 - Caueiras - Aliança - PE	70	Ligado	0v	191 metros	-7.5798 -35.2513
26/04/2024 18:52:41	BR-408 - Caueiras - Aliança - PE	68	Ligado	0v	234 metros	-7.5812 -35.2498
26/04/2024 18:53:27	BR-408 - Caueiras - Aliança - PE	37	Ligado	0v	826 metros	-7.5885 -35.2485
26/04/2024 18:54:00	BR-408 - Caueiras - Aliança - PE	55	Ligado	0v	340 metros	-7.5915 -35.2478
26/04/2024 18:54:12	BR-408 - Caueiras - Aliança - PE	56	Ligado	0v	185 metros	-7.5926 -35.2466
26/04/2024 18:54:22	BR-408 - Caueiras - Aliança - PE	55	Ligado	0v	154 metros	-7.5933 -35.2454
26/04/2024 18:54:48	BR-408 - Caueiras - Aliança - PE	61	Ligado	0v	442 metros	-7.5968 -35.2435
26/04/2024 18:55:28	BR-408 - Aliança - PE	67	Ligado	0v	727 metros	-7.6028 -35.2410
26/04/2024 18:56:08	BR-408 - Aliança - PE	59	Ligado	0v	748 metros	-7.6094 -35.2397
26/04/2024 18:56:41	BR-408 - Aliança - PE	57	Ligado	0v	531 metros	-7.6142 -35.2395
26/04/2024 18:56:54	BR-408 - Aliança - PE	58	Ligado	0v	211 metros	-7.6161 -35.2393
26/04/2024 18:57:22	BR-408 - Aliança - PE	63	Ligado	0v	460 metros	-7.6196 -35.2414
26/04/2024 18:57:34	BR-408 - Aliança - PE	66	Ligado	0v	210 metros	-7.6215 -35.2413
26/04/2024 18:57:48	BR-408 - Aliança - PE	65	Ligado	0v	257 metros	-7.6238 -35.2413
26/04/2024 18:58:01	BR-408 - Aliança - PE	61	Ligado	0v	231 metros	-7.6255 -35.2424
26/04/2024 18:58:43	BR-408 - Aliança - PE	62	Ligado	0v	679 metros	-7.6291 -35.2474
26/04/2024 18:58:58	BR-408 - Aliança - PE	61	Ligado	0v	246 metros	-7.6296 -35.2496
26/04/2024 18:59:21	BR-408 - Aliança - PE	68	Ligado	0v	412 metros	-7.6328 -35.2515
26/04/2024 19:00:08	BR-408 - Aliança - PE	66	Ligado	0v	871 metros	-7.6400 -35.2544
26/04/2024 19:00:25	BR-408 - Aliança - PE	60	Ligado	0v	308 metros	-7.6428 -35.2544
26/04/2024 19:02:09	BR-408 - Nazaré da Mata - PE	52	Ligado	0v	1,67 km	-7.6570 -35.2494

26/04/2024 19:02:49	BR-408 - Nazaré da Mata - PE	54	Ligado	0v	584 metros	-7.6622 -35.2501
26/04/2024 19:04:17	BR-408 - Nazaré da Mata - PE	56	Ligado	0v	1,19 km	-7.6729 -35.2493
26/04/2024 19:04:59	BR-408 - Nazaré da Mata - PE	53	Ligado	0v	735 metros	-7.6789 -35.2519
26/04/2024 19:05:33	BR-408 - Nazaré da Mata - PE	52	Ligado	0v	461 metros	-7.6823 -35.2494
26/04/2024 19:05:50	BR-408 - Nazaré da Mata - PE	62	Ligado	0v	276 metros	-7.6843 -35.2480
26/04/2024 19:06:00	BR-408 - Nazaré da Mata - PE	55	Ligado	0v	167 metros	-7.6858 -35.2481
26/04/2024 19:06:13	BR-408 - Nazaré da Mata - PE	60	Ligado	0v	217 metros	-7.6874 -35.2492
26/04/2024 19:08:38	BR-408 - Nazaré da Mata - PE	47	Ligado	0v	2,35 km	-7.7071 -35.2415
26/04/2024 19:08:54	BR-408 - Nazaré da Mata - PE	60	Ligado	0v	241 metros	-7.7087 -35.2401
26/04/2024 19:09:18	BR-408 - Nazaré da Mata - PE	60	Ligado	0v	420 metros	-7.7123 -35.2389
26/04/2024 19:09:38	BR-408 - Nazaré da Mata - PE	67	Ligado	0v	360 metros	-7.7152 -35.2375
26/04/2024 19:09:58	BR-408 - Nazaré da Mata - PE	68	Ligado	0v	388 metros	-7.7187 -35.2382
26/04/2024 19:10:26	BR-408 - Nazaré da Mata - PE	54	Ligado	0v	494 metros	-7.7230 -35.2391
26/04/2024 19:10:38	BR-408 - Nazaré da Mata - PE	56	Ligado	0v	185 metros	-7.7244 -35.2400
26/04/2024 19:10:51	BR-408 - Nazaré da Mata - PE	56	Ligado	0v	202 metros	-7.7262 -35.2403
26/04/2024 19:11:18	Rodovia BR-408 - Juá - Nazaré da Mata - PE	67	Ligado	0v	442 metros	-7.7298 -35.2385
26/04/2024 19:11:29	Rodovia BR-408 - Juá - Nazaré da Mata - PE	66	Ligado	0v	197 metros	-7.7313 -35.2376
26/04/2024 19:11:43	Rodovia BR-408 - Juá - Nazaré da Mata - PE	58	Ligado	0v	234 metros	-7.7329 -35.2362
26/04/2024 19:11:58	Rodovia BR-408 - Juá - Nazaré da Mata - PE	70	Ligado	0v	273 metros	-7.7353 -35.2357
26/04/2024 19:12:38	Rodovia BR-408 - Juá - Nazaré da Mata - PE	59	Ligado	0v	725 metros	-7.7416 -35.2341
26/04/2024 19:13:18	Rua Nunes Machado - Juá - Nazaré da Mata - PE	0	Ligado	0v	178 metros	-7.7432 -35.2342
26/04/2024 19:13:58	Rua Nunes Machado - Juá - Nazaré da Mata - PE	0	Ligado	0v	194 metros	-7.7433 -35.2325

26/04/2024 19:14:21	Rua Nunes Machado - Juá - Nazaré da Mata - PE	22	Ligado	0v	111 metros	-7.7439 -35.2317
26/04/2024 19:14:38	Rua Coelho Neto - Juá - Nazaré da Mata - PE	22	Ligado	0v	77 metros	-7.7440 -35.2310
26/04/2024 19:14:51	Rua Coelho Neto - Juá - Nazaré da Mata - PE	18	Ligado	0v	67 metros	-7.7439 -35.2304
26/04/2024 19:15:18	Rua Coelho Neto - Juá - Nazaré da Mata - PE	15	Ligado	0v	161 metros	-7.7434 -35.2290
26/04/2024 19:15:58	Rua Ermirio Coutinho, 3-1 - Juá - Nazaré da Mata - PE	0	Ligado	0v	51 metros	-7.7433 -35.2286
26/04/2024 19:16:19	Praça Alfredo Coutinho - Sertãozinho - Nazaré da Mata - PE	21	Ligado	0v	74 metros	-7.7437 -35.2280
26/04/2024 19:16:32	Rua Ermirio Coutinho - Sertãozinho - Nazaré da Mata - PE	21	Ligado	0v	53 metros	-7.7442 -35.2279
26/04/2024 19:16:45	Avenida Coronel Luís Inácio - Alto da Boa Vista - Nazaré da Mata - PE	15	Ligado	0v	88 metros	-7.7449 -35.2279
26/04/2024 19:17:09	Avenida Coronel Luís Inácio - Alto da Boa Vista - Nazaré da Mata - PE	12	Ligado	0v	139 metros	-7.7462 -35.2276
26/04/2024 19:17:19	Avenida Coronel Luís Inácio - Alto da Boa Vista - Nazaré da Mata - PE	14	Ligado	0v	Parado	-7.7462 -35.2276
26/04/2024 19:17:58	Rua Conselheiro João Brasil - Juá - Nazaré da Mata - PE	16	Ligado	0v	238 metros	-7.7469 -35.2256
26/04/2024 19:18:38	Rua Amaro Maltez de Farias - Alto da Boa Vista - Nazaré da Mata - PE	0	Ligado	0v	186 metros	-7.7476 -35.2240
26/04/2024 19:19:18	Rua Amaro Maltez de Farias - Alto da Boa Vista - Nazaré da Mata - PE	0	Ligado	0v	77 metros	-7.7477 -35.2234
26/04/2024 19:19:58	Rua Amaro Maltez de Farias - Alto da Boa Vista - Nazaré da Mata - PE	0	Ligado	0v	Parado	-7.7477 -35.2234
26/04/2024 19:20:38	Rua Amaro Maltez de Farias - Alto da Boa Vista - Nazaré da Mata - PE	0	Ligado	0v	Parado	-7.7477 -35.2234
26/04/2024 19:21:18	Rua Amaro Maltez de Farias - Alto da Boa Vista - Nazaré da Mata - PE	0	Ligado	0v	Parado	-7.7477 -35.2234
26/04/2024 19:21:58	Rua Amaro Maltez de Farias - Alto da Boa Vista - Nazaré da Mata - PE	0	Ligado	0v	Parado	-7.7477 -35.2234
26/04/2024 19:22:38	Rua Amaro Maltez de Farias - Alto da Boa Vista - Nazaré da Mata - PE	0	Ligado	0v	Parado	-7.7477 -35.2234
26/04/2024 19:23:19	Rua Amaro Maltez de Farias - Alto da Boa Vista - Nazaré da Mata - PE	0	Ligado	0v	Parado	-7.7477 -35.2234
26/04/2024 19:23:59	Rua Amaro Maltez de Farias - Alto da Boa Vista - Nazaré da Mata - PE	0	Ligado	0v	Parado	-7.7477 -35.2234
26/04/2024 19:24:39	Rua Amaro Maltez de Farias - Alto da Boa Vista - Nazaré da Mata - PE	0	Ligado	0v	Parado	-7.7477 -35.2234
26/04/2024 19:25:19	Rua Amaro Maltez de Farias - Alto da Boa Vista - Nazaré da Mata - PE	0	Ligado	0v	Parado	-7.7477 -35.2234

26/04/2024 21:33:02	Rua Amaro Maltez de Farias - Alto da Boa Vista - Nazaré da Mata - PE	0	Ligado	0v	Parado	-7.7477 -35.2234
26/04/2024 21:33:42	Rua Amaro Maltez de Farias - Alto da Boa Vista - Nazaré da Mata - PE	0	Ligado	0v	Parado	-7.7477 -35.2234
26/04/2024 21:34:22	Rua Amaro Maltez de Farias - Alto da Boa Vista - Nazaré da Mata - PE	0	Ligado	0v	Parado	-7.7477 -35.2234
26/04/2024 21:35:02	Rua Amaro Maltez de Farias - Alto da Boa Vista - Nazaré da Mata - PE	0	Ligado	0v	Parado	-7.7477 -35.2234
26/04/2024 21:35:42	Rua Amaro Maltez de Farias - Alto da Boa Vista - Nazaré da Mata - PE	0	Ligado	0v	Parado	-7.7477 -35.2234
26/04/2024 21:36:06	Rua Amaro Maltez de Farias - Alto da Boa Vista - Nazaré da Mata - PE	13	Ligado	0v	Parado	-7.7477 -35.2234
26/04/2024 21:36:22	Rua Amaro Maltez de Farias - Alto da Boa Vista - Nazaré da Mata - PE	11	Ligado	0v	92 metros	-7.7475 -35.2242
26/04/2024 21:37:02	Rua Conselheiro João Brasil - Juá - Nazaré da Mata - PE	12	Ligado	0v	140 metros	-7.7470 -35.2253
26/04/2024 21:37:42	Rua Conselheiro João Brasil - Juá - Nazaré da Mata - PE	0	Ligado	0v	128 metros	-7.7466 -35.2264
26/04/2024 21:38:22	Rua Conselheiro João Brasil - Juá - Nazaré da Mata - PE	0	Ligado	0v	97 metros	-7.7463 -35.2272
26/04/2024 21:39:02	Rua Conselheiro João Brasil - Juá - Nazaré da Mata - PE	0	Ligado	0v	Parado	-7.7463 -35.2272
26/04/2024 21:39:42	Avenida Coronel Luís Inácio - Alto da Boa Vista - Nazaré da Mata - PE	14	Ligado	0v	106 metros	-7.7455 -35.2278
26/04/2024 21:40:19	Avenida Coronel Luís Inácio - Alto da Boa Vista - Nazaré da Mata - PE	15	Ligado	0v	123 metros	-7.7444 -35.2279
26/04/2024 21:40:45	Rua Marechal Dantas Barreto - Sertãozinho - Nazaré da Mata - PE	12	Ligado	0v	103 metros	-7.7436 -35.2274
26/04/2024 21:41:02	Rua Marechal Dantas Barreto - Sertãozinho - Nazaré da Mata - PE	15	Ligado	0v	74 metros	-7.7430 -35.2271
26/04/2024 21:41:12	Rua Marechal Dantas Barreto - Sertãozinho - Nazaré da Mata - PE	10	Ligado	0v	Parado	-7.7430 -35.2271
26/04/2024 21:41:42	Rua Dom Moura - Sertãozinho - Nazaré da Mata - PE	0	Ligado	0v	103 metros	-7.7423 -35.2266
26/04/2024 21:42:22	Rua Dom Moura - Sertãozinho - Nazaré da Mata - PE	0	Ligado	0v	Parado	-7.7423 -35.2266
26/04/2024 21:42:38	Rua Dom Moura - Sertãozinho - Nazaré da Mata - PE	10	Ligado	0v	Parado	-7.7423 -35.2266
26/04/2024 21:43:02	Praça João XXIII - Sertãozinho - Nazaré da Mata - PE	0	Ligado	0v	71 metros	-7.7418 -35.2261
26/04/2024 21:43:20	Praça João XXIII - Sertãozinho - Nazaré da Mata - PE	10	Ligado	0v	Parado	-7.7418 -35.2261
26/04/2024 21:43:42	Rua Bom Jesus - Sertãozinho - Nazaré da Mata - PE	0	Ligado	0v	74 metros	-7.7420 -35.2268

26/04/2024 21:44:03	Rua Bom Jesus - Sertãozinho - Nazaré da Mata - PE	11	Ligado	0v	86 metros	-7.7424 -35.2274
26/04/2024 21:44:22	Rua Bom Jesus - Sertãozinho - Nazaré da Mata - PE	0	Ligado	0v	Parado	-7.7424 -35.2274
26/04/2024 21:44:37	Rua Conselheiro João Alfredo - Sertãozinho - Nazaré da Mata - PE	10	Ligado	0v	70 metros	-7.7424 -35.2280
26/04/2024 21:45:02	Rua Conselheiro João Alfredo - Sertãozinho - Nazaré da Mata - PE	0	Ligado	0v	Parado	-7.7424 -35.2280
26/04/2024 21:45:42	Rua Conselheiro João Alfredo - Sertãozinho - Nazaré da Mata - PE	0	Ligado	0v	Parado	-7.7424 -35.2280
26/04/2024 21:46:22	Rua Conselheiro João Alfredo - Sertãozinho - Nazaré da Mata - PE	0	Ligado	0v	Parado	-7.7424 -35.2280
26/04/2024 21:47:02	Rua Conselheiro João Alfredo - Sertãozinho - Nazaré da Mata - PE	0	Ligado	0v	Parado	-7.7424 -35.2280
26/04/2024 21:47:42	Rua Doutor Florentino dos Santos - Juá - Nazaré da Mata - PE	0	Ligado	0v	56 metros	-7.7426 -35.2285
26/04/2024 21:48:22	Rua Doutor Florentino dos Santos - Juá - Nazaré da Mata - PE	0	Ligado	0v	Parado	-7.7426 -35.2285
26/04/2024 21:49:02	Rua Doutor Florentino dos Santos - Juá - Nazaré da Mata - PE	0	Ligado	0v	Parado	-7.7426 -35.2285
26/04/2024 21:49:42	Rua Doutor Florentino dos Santos - Juá - Nazaré da Mata - PE	0	Ligado	0v	83 metros	-7.7431 -35.2291
26/04/2024 21:50:09	Rua Doutor Florentino dos Santos - Juá - Nazaré da Mata - PE	17	Ligado	0v	84 metros	-7.7433 -35.2298
26/04/2024 21:50:22	Rua Doutor Florentino dos Santos - Juá - Nazaré da Mata - PE	18	Ligado	0v	61 metros	-7.7434 -35.2304
26/04/2024 21:50:36	Rua Doutor Florentino dos Santos - Juá - Nazaré da Mata - PE	11	Ligado	0v	63 metros	-7.7435 -35.2309
26/04/2024 21:50:49	Rua Doutor Florentino dos Santos - Juá - Nazaré da Mata - PE	17	Ligado	0v	59 metros	-7.7437 -35.2314
26/04/2024 21:51:00	Rua Nunes Machado - Juá - Nazaré da Mata - PE	27	Ligado	0v	62 metros	-7.7437 -35.2320
26/04/2024 21:51:12	Rua Nunes Machado - Juá - Nazaré da Mata - PE	16	Ligado	0v	68 metros	-7.7433 -35.2325
26/04/2024 21:51:40	Rua Nunes Machado - Juá - Nazaré da Mata - PE	19	Ligado	0v	162 metros	-7.7432 -35.2339
26/04/2024 21:51:51	Rua Nunes Machado - Juá - Nazaré da Mata - PE	16	Ligado	0v	Parado	-7.7432 -35.2339
26/04/2024 21:52:22	Rodovia BR-408 - Juá - Nazaré da Mata - PE	61	Ligado	0v	404 metros	-7.7396 -35.2343
26/04/2024 21:53:02	Rodovia BR-408 - Juá - Nazaré da Mata - PE	61	Ligado	0v	764 metros	-7.7330 -35.2362
26/04/2024 21:53:42	Rodovia BR-408 - Juá - Nazaré da Mata - PE	52	Ligado	0v	614 metros	-7.7284 -35.2393

26/04/2024 21:53:53	BR-408 - Nazaré da Mata - PE	71	Ligado	0v	189 metros	-7.7269 -35.2400
26/04/2024 21:54:03	BR-408 - Nazaré da Mata - PE	67	Ligado	0v	186 metros	-7.7253 -35.2403
26/04/2024 21:54:21	BR-408 - Nazaré da Mata - PE	69	Ligado	0v	344 metros	-7.7225 -35.2390
26/04/2024 21:55:01	BR-408 - Nazaré da Mata - PE	62	Ligado	0v	806 metros	-7.7154 -35.2376
26/04/2024 21:55:42	BR-408 - Nazaré da Mata - PE	39	Ligado	0v	671 metros	-7.7097 -35.2397
26/04/2024 21:56:01	BR-408 - Nazaré da Mata - PE	35	Ligado	0v	190 metros	-7.7082 -35.2404
26/04/2024 21:56:22	BR-408 - Nazaré da Mata - PE	47	Ligado	0v	231 metros	-7.7067 -35.2419
26/04/2024 21:56:54	BR-408 - Nazaré da Mata - PE	68	Ligado	0v	536 metros	-7.7033 -35.2453
26/04/2024 21:57:42	BR-408 - Nazaré da Mata - PE	70	Ligado	0v	970 metros	-7.6949 -35.2478
26/04/2024 21:58:22	BR-408 - Nazaré da Mata - PE	47	Ligado	0v	665 metros	-7.6892 -35.2496
26/04/2024 21:59:48	BR-408 - Nazaré da Mata - PE	75	Ligado	0v	1,1 km	-7.6795 -35.2517
26/04/2024 21:59:59	BR-408 - Nazaré da Mata - PE	77	Ligado	0v	234 metros	-7.6774 -35.2520
26/04/2024 22:00:10	BR-408 - Nazaré da Mata - PE	71	Ligado	0v	232 metros	-7.6755 -35.2512
26/04/2024 22:00:42	BR-408 - Nazaré da Mata - PE	70	Ligado	0v	609 metros	-7.6710 -35.2481
26/04/2024 22:00:58	BR-408 - Nazaré da Mata - PE	71	Ligado	0v	918 metros	-7.6687 -35.2465
26/04/2024 22:01:08	BR-408 - Nazaré da Mata - PE	69	Ligado	0v	190 metros	-7.6670 -35.2464
26/04/2024 22:01:22	BR-408 - Nazaré da Mata - PE	69	Ligado	0v	263 metros	-7.6650 -35.2477
26/04/2024 22:01:44	BR-408 - Nazaré da Mata - PE	73	Ligado	0v	437 metros	-7.6619 -35.2502
26/04/2024 22:02:02	BR-408 - Nazaré da Mata - PE	66	Ligado	0v	341 metros	-7.6590 -35.2494
26/04/2024 22:02:13	BR-408 - Nazaré da Mata - PE	72	Ligado	0v	213 metros	-7.6571 -35.2494
26/04/2024 22:02:42	BR-408 - Aliança - PE	78	Ligado	0v	632 metros	-7.6517 -35.2513
26/04/2024 22:03:22	BR-408 - Aliança - PE	71	Ligado	0v	792 metros	-7.6450 -35.2537

26/04/2024 22:03:44	BR-408 - Aliança - PE	75	Ligado	0v	434 metros	-7.6412 -35.2546
26/04/2024 22:04:02	BR-408 - Aliança - PE	71	Ligado	0v	352 metros	-7.6382 -35.2536
26/04/2024 22:04:43	BR-408 - Aliança - PE	69	Ligado	0v	795 metros	-7.6315 -35.2511
26/04/2024 22:04:55	BR-408 - Aliança - PE	66	Ligado	0v	222 metros	-7.6298 -35.2500
26/04/2024 22:05:13	BR-408 - Aliança - PE	70	Ligado	0v	341 metros	-7.6289 -35.2471
26/04/2024 22:05:23	BR-408 - Aliança - PE	69	Ligado	0v	195 metros	-7.6279 -35.2457
26/04/2024 22:05:50	BR-408 - Aliança - PE	68	Ligado	0v	507 metros	-7.6251 -35.2421
26/04/2024 22:06:01	BR-408 - Aliança - PE	68	Ligado	0v	214 metros	-7.6233 -35.2412
26/04/2024 22:06:21	BR-408 - Aliança - PE	69	Ligado	0v	381 metros	-7.6199 -35.2415
26/04/2024 22:06:43	BR-408 - Aliança - PE	66	Ligado	0v	419 metros	-7.6167 -35.2396
26/04/2024 22:06:53	BR-408 - Aliança - PE	70	Ligado	0v	188 metros	-7.6151 -35.2392
26/04/2024 22:07:12	BR-408 - Aliança - PE	59	Ligado	0v	345 metros	-7.6120 -35.2398
26/04/2024 22:07:23	BR-408 - Aliança - PE	52	Ligado	0v	175 metros	-7.6105 -35.2397
26/04/2024 22:07:39	BR-408 - Aliança - PE	46	Ligado	0v	206 metros	-7.6086 -35.2398
26/04/2024 22:08:03	BR-408 - Aliança - PE	55	Ligado	0v	346 metros	-7.6056 -35.2405
26/04/2024 22:08:35	BR-408 - Aliança - PE	65	Ligado	0v	566 metros	-7.6006 -35.2417
26/04/2024 22:09:20	BR-408 - Caueiras - Aliança - PE	74	Ligado	0v	902 metros	-7.5934 -35.2452
26/04/2024 22:09:34	BR-408 - Caueiras - Aliança - PE	72	Ligado	0v	286 metros	-7.5920 -35.2474
26/04/2024 22:10:03	BR-408 - Caueiras - Aliança - PE	38	Ligado	0v	409 metros	-7.5885 -35.2485
26/04/2024 22:10:43	BR-408 - Caueiras - Aliança - PE	70	Ligado	0v	638 metros	-7.5828 -35.2493
26/04/2024 22:10:57	BR-408 - Caueiras - Aliança - PE	68	Ligado	0v	265 metros	-7.5806 -35.2502
26/04/2024 22:11:12	BR-408 - Caueiras - Aliança - PE	66	Ligado	0v	274 metros	-7.5789 -35.2519

26/04/2024 22:11:22	BR-408 - Caueiras - Aliança - PE	66	Ligado	0v	184 metros	-7.5773 -35.2523
26/04/2024 22:11:47	Caueiras - Aliança - PE	64	Ligado	0v	473 metros	-7.5730 -35.2520
26/04/2024 22:12:03	BR-408 - Caueiras - Aliança - PE	77	Ligado	0v	312 metros	-7.5709 -35.2539
26/04/2024 22:12:30	BR-408 - Caueiras - Aliança - PE	67	Ligado	0v	552 metros	-7.5676 -35.2576
26/04/2024 22:12:43	BR-408 - Caueiras - Aliança - PE	63	Ligado	0v	236 metros	-7.5656 -35.2584
26/04/2024 22:12:59	BR-408 - Caueiras - Aliança - PE	70	Ligado	0v	293 metros	-7.5632 -35.2595
26/04/2024 22:13:11	BR-408 - Caueiras - Aliança - PE	66	Ligado	0v	229 metros	-7.5611 -35.2594
26/04/2024 22:13:23	BR-408 - Caueiras - Aliança - PE	69	Ligado	0v	225 metros	-7.5593 -35.2586
26/04/2024 22:14:03	BR-408 - Caueiras - Aliança - PE	65	Ligado	0v	778 metros	-7.5530 -35.2555
26/04/2024 22:14:15	BR-408 - Caueiras - Aliança - PE	64	Ligado	0v	215 metros	-7.5511 -35.2557
26/04/2024 22:16:04	BR-408 - Mocs - Timbaúba - PE	70	Ligado	0v	2,02 km	-7.5440 -35.2725
26/04/2024 22:17:19	BR-408 - Mocs - Timbaúba - PE	63	Ligado	0v	1,35 km	-7.5392 -35.2837
26/04/2024 22:17:59	BR-408 - Mocs - Timbaúba - PE	45	Ligado	0v	572 metros	-7.5358 -35.2876
26/04/2024 22:18:40	BR-408 - Mocs - Timbaúba - PE	65	Ligado	0v	682 metros	-7.5302 -35.2899
26/04/2024 22:18:53	BR-408 - Mocs - Timbaúba - PE	66	Ligado	0v	234 metros	-7.5281 -35.2895
26/04/2024 22:19:14	BR-408 - Mocs - Timbaúba - PE	78	Ligado	0v	439 metros	-7.5247 -35.2916
26/04/2024 22:19:25	BR-408 - Mocs - Timbaúba - PE	71	Ligado	0v	220 metros	-7.5232 -35.2928
26/04/2024 22:20:41	BR-408 - Mocs - Timbaúba - PE	29	Ligado	0v	1,39 km	-7.5210 -35.3052
26/04/2024 22:20:57	Rodovia PE-082 - Mocs - Timbaúba - PE	31	Ligado	0v	114 metros	-7.5200 -35.3052
26/04/2024 22:21:37	Rodovia PE-082 - Mocs - Timbaúba - PE	38	Ligado	0v	389 metros	-7.5167 -35.3042
26/04/2024 22:22:17	Rodovia PE-082 - Mocs - Timbaúba - PE	46	Ligado	0v	350 metros	-7.5137 -35.3033
26/04/2024 22:22:57	Rodovia PE-082 - Mocs - Timbaúba - PE	51	Ligado	0v	380 metros	-7.5104 -35.3024


26/04/2024 22:23:37	Rodovia PE-082 - Mocs - Timbaúba - PE	45	Ligado	0v	588 metros	-7.5056 -35.3001
26/04/2024 22:23:58	Rodovia PE-082 - Mocs - Timbaúba - PE	40	Ligado	0v	252 metros	-7.5036 -35.2991
26/04/2024 22:24:17	Rodovia PE-082 - Mocs - Timbaúba - PE	33	Ligado	0v	212 metros	-7.5017 -35.2988
26/04/2024 22:24:57	Rodovia PE-082 - Mocs - Ferreiros - PE	0	Ligado	0v	241 metros	-7.4996 -35.2983
26/04/2024 22:25:37	Rodovia PE-082 - Mocs - Ferreiros - PE	0	Ligado	0v	Parado	-7.4996 -35.2983
26/04/2024 22:26:17	Rodovia PE-082 - Mocs - Ferreiros - PE	0	Ligado	0v	Parado	-7.4996 -35.2983
26/04/2024 22:26:57	Rodovia PE-082 - Mocs - Ferreiros - PE	25	Ligado	0v	87 metros	-7.4988 -35.2982
26/04/2024 22:27:37	Rodovia PE-082 - Mocs - Ferreiros - PE	40	Ligado	0v	374 metros	-7.4955 -35.2975
26/04/2024 22:28:17	Rodovia PE-082 - Ferreiros - PE	34	Ligado	0v	319 metros	-7.4927 -35.2970
26/04/2024 22:28:39	Rodovia PE-082 - Ferreiros - PE	55	Ligado	0v	294 metros	-7.4902 -35.2963
26/04/2024 22:28:49	Rodovia PE-082 - Ferreiros - PE	64	Ligado	0v	170 metros	-7.4889 -35.2955
26/04/2024 22:29:37	Rodovia PE-082 - Ferreiros - PE	62	Ligado	0v	894 metros	-7.4836 -35.2894
26/04/2024 22:30:17	Rodovia PE-082 - Ferreiros - PE	60	Ligado	0v	744 metros	-7.4792 -35.2843
26/04/2024 22:30:57	Rodovia PE-082 - Ferreiros - PE	54	Ligado	0v	579 metros	-7.4757 -35.2804
26/04/2024 22:31:37	Rodovia PE-082 - Ferreiros - PE	46	Ligado	0v	579 metros	-7.4723 -35.2765
26/04/2024 22:32:17	Rodovia PE-082 - Ferreiros - PE	16	Ligado	0v	264 metros	-7.4707 -35.2747
26/04/2024 22:32:57	Rodovia PE-082 - Ferreiros - PE	42	Ligado	0v	421 metros	-7.4684 -35.2717
26/04/2024 22:33:37	Rodovia PE-082 - Ferreiros - PE	63	Ligado	0v	582 metros	-7.4652 -35.2675
26/04/2024 22:34:17	Rodovia PE-082 - Ferreiros - PE	55	Ligado	0v	626 metros	-7.4618 -35.2630
26/04/2024 22:34:57	Rodovia PE-082 - Ferreiros - PE	44	Ligado	0v	599 metros	-7.4585 -35.2587
26/04/2024 22:35:37	Rodovia PE-082 - Ferreiros - PE	41	Ligado	0v	541 metros	-7.4556 -35.2548
26/04/2024 22:36:02	Rodovia PE-082 - Ferreiros - PE	36	Ligado	0v	273 metros	-7.4540 -35.2529

26/04/2024 22:36:13	Rodovia PE-082 - Ferreiros - PE	44	Ligado	0v	121 metros	-7.4531 -35.2524
26/04/2024 22:36:57	Rodovia PE-082 - Ferreiros - PE	34	Ligado	0v	522 metros	-7.4487 -35.2508
26/04/2024 22:37:33	Rodovia PE-082 - Ferreiros - PE	33	Ligado	0v	337 metros	-7.4458 -35.2498
26/04/2024 22:38:17	Rodovia PE-082 - Ferreiros - PE	51	Ligado	0v	560 metros	-7.4408 -35.2501
26/04/2024 22:38:28	Rodovia PE-082 - Ferreiros - PE	52	Ligado	0v	161 metros	-7.4394 -35.2502
26/04/2024 22:38:57	Ferreiros - PE	61	Ligado	0v	436 metros	-7.4358 -35.2519
26/04/2024 22:39:37	Rodovia PE-082 - Camutanga - PE	70	Ligado	0v	754 metros	-7.4298 -35.2549
26/04/2024 22:40:07	Rodovia PE-082 - Camutanga - PE	16	Ligado	0v	422 metros	-7.4262 -35.2562
26/04/2024 22:40:17	Rodovia PE-082 - Camutanga - PE	0	Ligado	0v	Parado	-7.4262 -35.2562
26/04/2024 22:40:30	Rodovia PE-082 - Camutanga - PE	15	Ligado	0v	Parado	-7.4262 -35.2562
26/04/2024 22:40:57	Rodovia PE-082 - Camutanga - PE	59	Ligado	0v	371 metros	-7.4234 -35.2581
26/04/2024 22:41:07	Rodovia PE-082 - Camutanga - PE	25	Ligado	0v	135 metros	-7.4223 -35.2585
26/04/2024 22:41:37	Rodovia PE-082 - Camutanga - PE	19	Ligado	0v	274 metros	-7.4199 -35.2592
26/04/2024 22:41:53	Rodovia PE-082 - Camutanga - PE	50	Ligado	0v	152 metros	-7.4186 -35.2596
26/04/2024 22:42:17	Rodovia PE-082 - Camutanga - PE	35	Ligado	0v	191 metros	-7.4171 -35.2605
26/04/2024 22:42:43	Rodovia Pe Oitenta e Dois - Camutanga - PE	24	Ligado	0v	191 metros	-7.4157 -35.2613
26/04/2024 22:42:57	Rua Santa Cruz - Camutanga - PE	43	Ligado	0v	125 metros	-7.4155 -35.2624
26/04/2024 22:43:37	Rua Santa Cruz - Camutanga - PE	56	Ligado	0v	578 metros	-7.4118 -35.2662
26/04/2024 22:44:17	Rua Santa Cruz - Camutanga - PE	0	Ligado	0v	216 metros	-7.4104 -35.2675
26/04/2024 22:44:57	Rua Santa Cruz - Camutanga - PE	28	Ligado	0v	208 metros	-7.4091 -35.2689
26/04/2024 22:45:37	Rua Santa Cruz - Camutanga - PE	30	Ligado	0v	267 metros	-7.4075 -35.2706
26/04/2024 22:46:17	Rua Santa Cruz - Camutanga - PE	0	Ligado	0v	106 metros	-7.4069 -35.2714

26/04/2024 22:46:45	Rua Santa Cruz - Camutanga - PE	14	Ligado	0v	Parado	-7.4069 -35.2714
26/04/2024 22:46:57	Rua Santa Cruz - Camutanga - PE	0	Ligado	0v	101 metros	-7.4063 -35.2720
26/04/2024 22:47:37	Rua Santa Cruz - Camutanga - PE	18	Ligado	0v	196 metros	-7.4049 -35.2731
26/04/2024 22:48:17	Rua Santa Cruz - Camutanga - PE	0	Ligado	0v	Parado	-7.4049 -35.2731
26/04/2024 22:48:29	Rua Santa Cruz - Camutanga - PE	15	Ligado	0v	103 metros	-7.4041 -35.2737
26/04/2024 22:48:56	Rua Santa Cruz - Itambé - PE	19	Ligado	0v	151 metros	-7.4028 -35.2734
26/04/2024 22:49:06	Rua Santa Cruz - Itambé - PE	17	Ligado	0v	Parado	-7.4028 -35.2734
26/04/2024 22:49:37	Rua Santa Cruz - Itambé - PE	16	Ligado	0v	204 metros	-7.4013 -35.2745
26/04/2024 22:49:55	Itambé - PE	11	Ligado	0v	79 metros	-7.4007 -35.2748
26/04/2024 22:50:17	Rua Santa Cruz - Itambé - PE	19	Ligado	0v	96 metros	-7.4000 -35.2753
26/04/2024 22:50:57	Rua Carpina - Itambé - PE	13	Ligado	0v	145 metros	-7.3989 -35.2759
26/04/2024 22:51:37	Rua Carpina - Itambé - PE	0	Ligado	0v	Parado	-7.3989 -35.2759
26/04/2024 22:52:18	Rua Santa Cruz - Itambé - PE	0	Ligado	0v	88 metros	-7.3995 -35.2755
26/04/2024 22:52:58	Rua Santa Cruz - Itambé - PE	13	Ligado	0v	168 metros	-7.4009 -35.2748
26/04/2024 22:53:38	Rua Santa Cruz - Itambé - PE	17	Ligado	0v	175 metros	-7.4021 -35.2738
26/04/2024 22:53:54	Rua Santa Cruz - Itambé - PE	17	Ligado	0v	74 metros	-7.4026 -35.2734
26/04/2024 22:54:10	Rua Santa Cruz - Itambé - PE	16	Ligado	0v	103 metros	-7.4035 -35.2736
26/04/2024 22:54:21	Rua Santa Cruz - Camutanga - PE	13	Ligado	0v	64 metros	-7.4041 -35.2737
26/04/2024 22:54:32	Rua Santa Cruz - Camutanga - PE	14	Ligado	0v	Parado	-7.4041 -35.2737
26/04/2024 22:54:58	Avenida Pedro de Albuquerque Uchôa - Camutanga - PE	0	Ligado	0v	116 metros	-7.4050 -35.2742
26/04/2024 22:55:38	Avenida Pedro de Albuquerque Uchôa - Camutanga - PE	16	Ligado	0v	215 metros	-7.4055 -35.2761
26/04/2024 22:56:18	Avenida Pedro de Albuquerque Uchôa - Camutanga - PE	0	Ligado	0v	109 metros	-7.4058 -35.2770

26/04/2024 22:56:46	Avenida Pedro de Albuquerque Uchôa - Camutanga - PE	11	Ligado	0v	117 metros	-7.4064 -35.2779
26/04/2024 22:56:58	Avenida Pedro de Albuquerque Uchôa - Camutanga - PE	18	Ligado	0v	Parado	-7.4064 -35.2779
26/04/2024 22:57:35	Rua Joaquim Nabuco - Camutanga - PE	12	Ligado	0v	204 metros	-7.4080 -35.2772
26/04/2024 22:57:47	Rua Joaquim Nabuco - Camutanga - PE	11	Ligado	0v	Parado	-7.4080 -35.2772
26/04/2024 22:58:18	Rua Maurício Dias Pereira - Camutanga - PE	0	Ligado	0v	107 metros	-7.4085 -35.2780
26/04/2024 22:58:46	Rua Joaquim Nabuco - Camutanga - PE	11	Ligado	0v	70 metros	-7.4087 -35.2786
26/04/2024 22:58:58	Rua Joaquim Nabuco - Camutanga - PE	0	Ligado	0v	Parado	-7.4087 -35.2786
26/04/2024 22:59:38	Rua Joaquim Nabuco - Camutanga - PE	0	Ligado	0v	Parado	-7.4087 -35.2786
26/04/2024 23:00:18	Rua Joaquim Nabuco - Camutanga - PE	17	Ligado	0v	134 metros	-7.4082 -35.2775
26/04/2024 23:00:58	Rua Joaquim Nabuco - Camutanga - PE	12	Ligado	0v	150 metros	-7.4075 -35.2763
26/04/2024 23:01:22	Rua Joaquim Nabuco - Camutanga - PE	12	Ligado	0v	72 metros	-7.4072 -35.2758
26/04/2024 23:01:38	Rua Joaquim Nabuco - Camutanga - PE	0	Ligado	0v	Parado	-7.4072 -35.2758
26/04/2024 23:02:18	Rua Joaquim Nabuco - Camutanga - PE	0	Ligado	0v	Parado	-7.4072 -35.2758
26/04/2024 23:02:58	Avenida Moisés Correia - Camutanga - PE	0	Ligado	0v	57 metros	-7.4075 -35.2753
26/04/2024 23:03:38	Avenida Moisés Correia - Camutanga - PE	0	Ligado	0v	Parado	-7.4075 -35.2753
26/04/2024 23:04:18	Avenida Moisés Correia - Camutanga - PE	0	Ligado	0v	Parado	-7.4075 -35.2753
26/04/2024 23:04:58	Avenida Moisés Correia - Camutanga - PE	0	Ligado	0v	Parado	-7.4075 -35.2753
26/04/2024 23:05:38	Avenida Moisés Correia - Camutanga - PE	0	Ligado	0v	Parado	-7.4075 -35.2753
26/04/2024 23:06:18	Avenida Moisés Correia - Camutanga - PE	0	Ligado	0v	Parado	-7.4075 -35.2753
26/04/2024 23:06:58	Avenida Moisés Correia - Camutanga - PE	0	Ligado	0v	Parado	-7.4075 -35.2753
26/04/2024 23:07:38	Avenida Moisés Correia - Camutanga - PE	0	Ligado	0v	Parado	-7.4075 -35.2753
26/04/2024 23:08:15	Avenida Moisés Correia - Camutanga - PE	0	Ligado	0v	Parado	-7.4075 -35.2753

26/04/2024 23:08:17						
26/04/2024 23:12:38	Avenida Moisés Correia - Camutanga - PE	0	Desligado	0v	Parado	-7.4075 -35.2753
26/04/2024 23:17:38	Avenida Moisés Correia - Camutanga - PE	0	Desligado	0v	Parado	-7.4075 -35.2753
26/04/2024 23:22:38	Avenida Moisés Correia - Camutanga - PE	0	Desligado	0v	Parado	-7.4075 -35.2753
26/04/2024 23:27:38	Avenida Moisés Correia - Camutanga - PE	0	Desligado	0v	Parado	-7.4075 -35.2753
26/04/2024 23:32:38	Avenida Moisés Correia - Camutanga - PE	0	Desligado	0v	Parado	-7.4075 -35.2753
26/04/2024 23:37:38	Avenida Moisés Correia - Camutanga - PE	0	Desligado	0v	Parado	-7.4075 -35.2753
26/04/2024 23:42:38	Avenida Moisés Correia - Camutanga - PE	0	Desligado	0v	Parado	-7.4075 -35.2753
26/04/2024 23:47:38	Avenida Moisés Correia - Camutanga - PE	0	Desligado	0v	Parado	-7.4075 -35.2753
26/04/2024 23:52:38	Avenida Moisés Correia - Camutanga - PE	0	Desligado	0v	Parado	-7.4075 -35.2753
26/04/2024 23:57:38	Avenida Moisés Correia - Camutanga - PE	0	Desligado	0v	Parado	-7.4075 -35.2753
27/04/2024 00:02:38	Avenida Moisés Correia - Camutanga - PE	0	Desligado	0v	Parado	-7.4075 -35.2753
27/04/2024 00:07:38	Avenida Moisés Correia - Camutanga - PE	0	Desligado	0v	Parado	-7.4075 -35.2753
27/04/2024 00:12:38	Avenida Moisés Correia - Camutanga - PE	0	Desligado	0v	Parado	-7.4075 -35.2753
27/04/2024 00:17:38	Avenida Moisés Correia - Camutanga - PE	0	Desligado	0v	Parado	-7.4075 -35.2753
27/04/2024 00:22:38	Avenida Moisés Correia - Camutanga - PE	0	Desligado	0v	Parado	-7.4075 -35.2753
27/04/2024 00:27:38	Avenida Moisés Correia - Camutanga - PE	0	Desligado	0v	Parado	-7.4075 -35.2753
27/04/2024 00:32:38	Avenida Moisés Correia - Camutanga - PE	0	Desligado	0v	Parado	-7.4075 -35.2753
27/04/2024 00:37:38	Avenida Moisés Correia - Camutanga - PE	0	Desligado	0v	Parado	-7.4075 -35.2753
27/04/2024 00:42:38	Avenida Moisés Correia - Camutanga - PE	0	Desligado	0v	Parado	-7.4075 -35.2753
27/04/2024 00:47:38	Avenida Moisés Correia - Camutanga - PE	0	Desligado	0v	Parado	-7.4075 -35.2753
27/04/2024 00:52:38	Avenida Moisés Correia - Camutanga - PE	0	Desligado	0v	Parado	-7.4075 -35.2753

27/04/2024 04:37:38	Avenida Moisés Correia - Camutanga - PE	0	Desligado	0v	Parado	-7.4075 -35.2753
27/04/2024 04:42:38	Avenida Moisés Correia - Camutanga - PE	0	Desligado	0v	Parado	-7.4075 -35.2753
27/04/2024 04:47:38	Avenida Moisés Correia - Camutanga - PE	0	Desligado	0v	Parado	-7.4075 -35.2753
27/04/2024 04:52:38	Avenida Moisés Correia - Camutanga - PE	0	Desligado	0v	Parado	-7.4075 -35.2753
27/04/2024 04:57:38	Avenida Moisés Correia - Camutanga - PE	0	Desligado	0v	Parado	-7.4075 -35.2753
27/04/2024 05:02:17	Avenida Moisés Correia - Camutanga - PE	0	Desligado	0v	Parado	-7.4075 -35.2753
27/04/2024 05:02:30						
27/04/2024 05:03:06	Avenida Moisés Correia - Camutanga - PE	0	Ligado	0v	Parado	-7.4075 -35.2753
27/04/2024 05:03:46	Avenida Moisés Correia - Camutanga - PE	0	Ligado	0v	Parado	-7.4075 -35.2753
27/04/2024 05:04:26	Avenida Moisés Correia - Camutanga - PE	0	Ligado	0v	Parado	-7.4075 -35.2753
27/04/2024 05:05:06	Avenida Moisés Correia - Camutanga - PE	0	Ligado	0v	Parado	-7.4075 -35.2753
27/04/2024 05:05:46	Avenida Moisés Correia - Camutanga - PE	0	Ligado	0v	Parado	-7.4075 -35.2753
27/04/2024 05:06:26	Avenida Moisés Correia - Camutanga - PE	0	Ligado	0v	Parado	-7.4075 -35.2753
27/04/2024 05:07:06	Avenida Moisés Correia - Camutanga - PE	0	Ligado	0v	Parado	-7.4075 -35.2753
27/04/2024 05:07:46	Avenida Moisés Correia - Camutanga - PE	0	Ligado	0v	Parado	-7.4075 -35.2753
27/04/2024 05:08:26	Avenida Moisés Correia - Camutanga - PE	0	Ligado	0v	Parado	-7.4075 -35.2753
27/04/2024 05:09:06	Avenida Moisés Correia - Camutanga - PE	0	Ligado	0v	84 metros	-7.4069 -35.2758
27/04/2024 05:09:46	Avenida Moisés Correia - Camutanga - PE	0	Ligado	0v	145 metros	-7.4058 -35.2764
27/04/2024 05:09:57	Avenida Moisés Correia - Camutanga - PE	11	Ligado	0v	Parado	-7.4058 -35.2764
27/04/2024 05:10:26	Avenida Pedro de Albuquerque Uchôa - Camutanga - PE	0	Ligado	0v	68 metros	-7.4058 -35.2770
27/04/2024 05:11:06	Avenida Pedro de Albuquerque Uchôa - Camutanga - PE	12	Ligado	0v	90 metros	-7.4062 -35.2777
27/04/2024 05:11:23	Rua Rilzélia de Carvalho Chaves - Camutanga - PE	14	Ligado	0v	76 metros	-7.4066 -35.2783

27/04/2024 05:11:46	Avenida Pedro Albuquerque Uchoa - Camutanga - PE	16	Ligado	0v	107 metros	-7.4066 -35.2793
27/04/2024 05:12:26	Avenida Pedro Albuquerque Uchoa - Camutanga - PE	0	Ligado	0v	128 metros	-7.4067 -35.2804
27/04/2024 05:13:06	Avenida Pedro Albuquerque Uchoa - Camutanga - PE	14	Ligado	0v	155 metros	-7.4071 -35.2818
27/04/2024 05:13:23	Camutanga - PE	16	Ligado	0v	73 metros	-7.4073 -35.2824
27/04/2024 05:13:46	Camutanga - PE	19	Ligado	0v	110 metros	-7.4074 -35.2834
27/04/2024 05:14:06	Camutanga - PE	16	Ligado	0v	88 metros	-7.4075 -35.2842
27/04/2024 05:14:26	Camutanga - PE	16	Ligado	0v	85 metros	-7.4080 -35.2848
27/04/2024 05:15:06	Camutanga - PE	13	Ligado	0v	175 metros	-7.4087 -35.2862
27/04/2024 05:15:28	Camutanga - PE	11	Ligado	0v	93 metros	-7.4091 -35.2870
27/04/2024 05:15:45	Camutanga - PE	10	Ligado	0v	65 metros	-7.4093 -35.2875
27/04/2024 05:16:12	Camutanga - PE	19	Ligado	0v	111 metros	-7.4095 -35.2885
27/04/2024 05:16:26	Camutanga - PE	17	Ligado	0v	73 metros	-7.4098 -35.2891
27/04/2024 05:16:41	Camutanga - PE	14	Ligado	0v	76 metros	-7.4103 -35.2896
27/04/2024 05:17:06	Camutanga - PE	16	Ligado	0v	111 metros	-7.4106 -35.2905
27/04/2024 05:17:25	Camutanga - PE	14	Ligado	0v	85 metros	-7.4109 -35.2913
27/04/2024 05:17:38	Camutanga - PE	17	Ligado	0v	55 metros	-7.4111 -35.2917
27/04/2024 05:17:59	Camutanga - PE	17	Ligado	0v	105 metros	-7.4111 -35.2927
27/04/2024 05:18:11	Camutanga - PE	13	Ligado	0v	52 metros	-7.4112 -35.2931
27/04/2024 05:18:26	Camutanga - PE	15	Ligado	0v	59 metros	-7.4115 -35.2936
27/04/2024 05:19:06	Camutanga - PE	15	Ligado	0v	167 metros	-7.4122 -35.2949
27/04/2024 05:19:16	Camutanga - PE	12	Ligado	0v	Parado	-7.4122 -35.2949
27/04/2024 05:19:30	Camutanga - PE	15	Ligado	0v	99 metros	-7.4128 -35.2956

27/04/2024 05:19:46	Camutanga - PE	15	Ligado	0v	63 metros	-7.4131 -35.2960
27/04/2024 05:20:26	Camutanga - PE	0	Ligado	0v	175 metros	-7.4135 -35.2976
27/04/2024 05:20:43	Camutanga - PE	10	Ligado	0v	Parado	-7.4135 -35.2976
27/04/2024 05:21:06	Camutanga - PE	10	Ligado	0v	132 metros	-7.4137 -35.2987
27/04/2024 05:21:46	Camutanga - PE	0	Ligado	0v	90 metros	-7.4138 -35.2995
27/04/2024 05:23:47	Camutanga - PE	11	Ligado	0v	424 metros	-7.4163 -35.3024
27/04/2024 05:25:00	Camutanga - PE	0	Ligado	0v	143 metros	-7.4169 -35.3036
27/04/2024 05:27:17	Camutanga - PE	10	Ligado	0v	316 metros	-7.4183 -35.3061
27/04/2024 05:28:36	Camutanga - PE	13	Ligado	0v	207 metros	-7.4187 -35.3079
27/04/2024 05:30:51	Camutanga - PE	11	Ligado	0v	410 metros	-7.4185 -35.3116
27/04/2024 05:31:37	Camutanga - PE	11	Ligado	0v	552 metros	-7.4186 -35.3129
27/04/2024 05:32:41	Camutanga - PE	11	Ligado	0v	742 metros	-7.4193 -35.3146
27/04/2024 05:33:21	Camutanga - PE	10	Ligado	0v	114 metros	-7.4197 -35.3155
27/04/2024 05:34:38	Camutanga - PE	0	Ligado	0v	223 metros	-7.4204 -35.3174
27/04/2024 05:35:18	Camutanga - PE	11	Ligado	0v	85 metros	-7.4201 -35.3181
27/04/2024 05:35:58	Camutanga - PE	0	Ligado	0v	97 metros	-7.4192 -35.3184
27/04/2024 05:36:25	Camutanga - PE	11	Ligado	0v	150 metros	-7.4191 -35.3191
27/04/2024 05:36:38	Camutanga - PE	16	Ligado	0v	196 metros	-7.4190 -35.3196
27/04/2024 05:36:55	Camutanga - PE	17	Ligado	0v	267 metros	-7.4192 -35.3204
27/04/2024 05:37:14	Camutanga - PE	14	Ligado	0v	334 metros	-7.4194 -35.3211
27/04/2024 05:37:29	Camutanga - PE	10	Ligado	0v	62 metros	-7.4196 -35.3216
27/04/2024 05:37:40	Camutanga - PE	11	Ligado	0v	Parado	-7.4196 -35.3216

27/04/2024 05:37:58	Camutanga - PE	0	Ligado	0v	92 metros	-7.4198 -35.3224
27/04/2024 05:38:15	Camutanga - PE	12	Ligado	0v	Parado	-7.4198 -35.3224
27/04/2024 05:43:24	Rodovia Municipal Presidente Afonso Pena - Itabaiana - PB	11	Ligado	0v	822 metros	-7.4222 -35.3294
27/04/2024 05:43:58	Rodovia Municipal Presidente Afonso Pena - Itabaiana - PB	11	Ligado	0v	90 metros	-7.4223 -35.3302
27/04/2024 05:44:44	Rodovia Municipal Carneiro da Cunha - Itabaiana - PB	0	Ligado	0v	147 metros	-7.4217 -35.3314
27/04/2024 05:45:24	Rodovia Municipal Carneiro da Cunha - Itabaiana - PB	0	Ligado	0v	Parado	-7.4217 -35.3314
27/04/2024 05:46:04	Rodovia Municipal Carneiro da Cunha - Itabaiana - PB	0	Ligado	0v	Parado	-7.4217 -35.3314
27/04/2024 05:46:44	Rodovia Municipal Carneiro da Cunha - Itabaiana - PB	0	Ligado	0v	Parado	-7.4217 -35.3314
27/04/2024 05:47:24	Rodovia Municipal Carneiro da Cunha - Itabaiana - PB	0	Ligado	0v	Parado	-7.4217 -35.3314
27/04/2024 05:48:04	Rodovia Municipal Carneiro da Cunha - Itabaiana - PB	0	Ligado	0v	Parado	-7.4217 -35.3314
27/04/2024 05:48:44	Rodovia Municipal Presidente Afonso Pena - Itabaiana - PB	13	Ligado	0v	134 metros	-7.4223 -35.3303
27/04/2024 05:49:24	Rodovia Municipal Presidente Afonso Pena - Itabaiana - PB	0	Ligado	0v	114 metros	-7.4222 -35.3293
27/04/2024 05:50:04	Rodovia Municipal Presidente Afonso Pena - Itabaiana - PB	0	Ligado	0v	98 metros	-7.4224 -35.3284
27/04/2024 05:50:44	Rodovia Municipal Presidente Afonso Pena - Itabaiana - PB	0	Ligado	0v	95 metros	-7.4227 -35.3276
27/04/2024 05:51:24	Camutanga - PE	0	Ligado	0v	118 metros	-7.4229 -35.3266
27/04/2024 05:52:04	Camutanga - PE	0	Ligado	0v	110 metros	-7.4225 -35.3257
27/04/2024 05:52:44	Camutanga - PE	0	Ligado	0v	Parado	-7.4225 -35.3257
27/04/2024 05:55:31	Camutanga - PE	10	Ligado	0v	271 metros	-7.4209 -35.3238
27/04/2024 05:57:12	Camutanga - PE	11	Ligado	0v	87 metros	-7.4203 -35.3234
27/04/2024 05:58:20	Camutanga - PE	15	Ligado	0v	177 metros	-7.4198 -35.3219
27/04/2024 05:59:08	Camutanga - PE	18	Ligado	0v	158 metros	-7.4193 -35.3206
27/04/2024 05:59:40	Camutanga - PE	16	Ligado	0v	165 metros	-7.4191 -35.3191



27/04/2024 06:00:08	Camutanga - PE	10	Ligado	0v	84 metros	-7.4192 -35.3184
27/04/2024 06:00:28	Camutanga - PE	10	Ligado	0v	54 metros	-7.4197 -35.3182
27/04/2024 06:01:08	Camutanga - PE	10	Ligado	0v	97 metros	-7.4204 -35.3177
27/04/2024 06:01:48	Camutanga - PE	0	Ligado	0v	99 metros	-7.4201 -35.3168
27/04/2024 06:02:28	Camutanga - PE	0	Ligado	0v	55 metros	-7.4199 -35.3164
27/04/2024 06:03:08	Camutanga - PE	0	Ligado	0v	95 metros	-7.4197 -35.3155
27/04/2024 06:03:48	Camutanga - PE	0	Ligado	0v	67 metros	-7.4196 -35.3150
27/04/2024 06:04:28	Camutanga - PE	0	Ligado	0v	Parado	-7.4196 -35.3150
27/04/2024 06:05:08	Camutanga - PE	0	Ligado	0v	90 metros	-7.4191 -35.3143
27/04/2024 06:05:20	Camutanga - PE	11	Ligado	0v	Parado	-7.4191 -35.3143
27/04/2024 06:05:48	Camutanga - PE	0	Ligado	0v	122 metros	-7.4187 -35.3132
27/04/2024 06:06:28	Camutanga - PE	12	Ligado	0v	Parado	-7.4187 -35.3132
27/04/2024 06:07:08	Camutanga - PE	0	Ligado	0v	109 metros	-7.4186 -35.3123
27/04/2024 06:07:48	Camutanga - PE	10	Ligado	0v	94 metros	-7.4185 -35.3114
27/04/2024 06:08:28	Camutanga - PE	0	Ligado	0v	Parado	-7.4185 -35.3114
27/04/2024 06:09:08	Camutanga - PE	0	Ligado	0v	88 metros	-7.4185 -35.3106
27/04/2024 06:09:24	Camutanga - PE	16	Ligado	0v	52 metros	-7.4185 -35.3102
27/04/2024 06:09:48	Camutanga - PE	11	Ligado	0v	90 metros	-7.4186 -35.3094
27/04/2024 06:10:28	Camutanga - PE	18	Ligado	0v	188 metros	-7.4187 -35.3077
27/04/2024 06:11:08	Camutanga - PE	0	Ligado	0v	149 metros	-7.4184 -35.3064
27/04/2024 06:11:48	Camutanga - PE	0	Ligado	0v	Parado	-7.4184 -35.3064
27/04/2024 06:12:28	Camutanga - PE	0	Ligado	0v	119 metros	-7.4180 -35.3054

27/04/2024 06:13:08	Camutanga - PE	10	Ligado	0v	58 metros	-7.4177 -35.3050
27/04/2024 06:13:48	Camutanga - PE	11	Ligado	0v	105 metros	-7.4172 -35.3042
27/04/2024 06:14:28	Camutanga - PE	0	Ligado	0v	113 metros	-7.4167 -35.3033
27/04/2024 06:15:08	Camutanga - PE	11	Ligado	0v	61 metros	-7.4165 -35.3028
27/04/2024 06:15:48	Camutanga - PE	11	Ligado	0v	113 metros	-7.4160 -35.3019
27/04/2024 06:16:28	Camutanga - PE	13	Ligado	0v	137 metros	-7.4150 -35.3011
27/04/2024 06:17:08	Camutanga - PE	0	Ligado	0v	51 metros	-7.4147 -35.3008
27/04/2024 06:17:48	Camutanga - PE	0	Ligado	0v	Parado	-7.4147 -35.3008
27/04/2024 06:18:08	Camutanga - PE	11	Ligado	0v	109 metros	-7.4140 -35.3001
27/04/2024 06:18:28	Camutanga - PE	0	Ligado	0v	62 metros	-7.4138 -35.2996
27/04/2024 06:19:08	Camutanga - PE	10	Ligado	0v	89 metros	-7.4137 -35.2988
27/04/2024 06:19:29	Camutanga - PE	12	Ligado	0v	62 metros	-7.4134 -35.2983
27/04/2024 06:19:48	Camutanga - PE	0	Ligado	0v	65 metros	-7.4134 -35.2977
27/04/2024 06:20:15	Camutanga - PE	11	Ligado	0v	91 metros	-7.4135 -35.2969
27/04/2024 06:20:28	Camutanga - PE	14	Ligado	0v	55 metros	-7.4133 -35.2965
27/04/2024 06:21:09	Camutanga - PE	10	Ligado	0v	143 metros	-7.4126 -35.2954
27/04/2024 06:21:23	Camutanga - PE	16	Ligado	0v	64 metros	-7.4122 -35.2949
27/04/2024 06:21:49	Camutanga - PE	15	Ligado	0v	109 metros	-7.4118 -35.2941
27/04/2024 06:22:29	Camutanga - PE	16	Ligado	0v	176 metros	-7.4111 -35.2927
27/04/2024 06:23:09	Camutanga - PE	0	Ligado	0v	79 metros	-7.4110 -35.2920
27/04/2024 06:23:26	Camutanga - PE	13	Ligado	0v	73 metros	-7.4109 -35.2913
27/04/2024 06:23:45	Camutanga - PE	14	Ligado	0v	82 metros	-7.4106 -35.2906

27/04/2024 06:24:08	Camutanga - PE	15	Ligado	0v	89 metros	-7.4104 -35.2899
27/04/2024 06:24:18	Camutanga - PE	15	Ligado	0v	Parado	-7.4104 -35.2899
27/04/2024 06:24:30	Camutanga - PE	14	Ligado	0v	85 metros	-7.4099 -35.2892
27/04/2024 06:24:52	Camutanga - PE	18	Ligado	0v	102 metros	-7.4095 -35.2884
27/04/2024 06:25:03	Camutanga - PE	12	Ligado	0v	56 metros	-7.4094 -35.2879
27/04/2024 06:25:49	Camutanga - PE	10	Ligado	0v	124 metros	-7.4090 -35.2869
27/04/2024 06:26:29	Camutanga - PE	17	Ligado	0v	172 metros	-7.4083 -35.2855
27/04/2024 06:26:45	Camutanga - PE	19	Ligado	0v	88 metros	-7.4079 -35.2848
27/04/2024 06:27:00	Camutanga - PE	18	Ligado	0v	74 metros	-7.4076 -35.2843
27/04/2024 06:27:16	Camutanga - PE	14	Ligado	0v	63 metros	-7.4074 -35.2837
27/04/2024 06:27:49	Avenida Pedro Albuquerque Uchoa - Camutanga - PE	17	Ligado	0v	165 metros	-7.4073 -35.2822
27/04/2024 06:28:29	Avenida Pedro Albuquerque Uchoa - Camutanga - PE	20	Ligado	0v	166 metros	-7.4068 -35.2808
27/04/2024 06:29:09	Camutanga - PE	14	Ligado	0v	120 metros	-7.4067 -35.2797
27/04/2024 06:29:41	Rua Rilzélia de Carvalho Chaves - Camutanga - PE	12	Ligado	0v	154 metros	-7.4066 -35.2783
27/04/2024 06:30:29	Avenida Pedro de Albuquerque Uchôa - Camutanga - PE	0	Ligado	0v	177 metros	-7.4058 -35.2770
27/04/2024 06:30:39	Avenida Pedro de Albuquerque Uchôa - Camutanga - PE	10	Ligado	0v	Parado	-7.4058 -35.2770
27/04/2024 06:31:09	Avenida Pedro de Albuquerque Uchôa - Camutanga - PE	0	Ligado	0v	Parado	-7.4058 -35.2770
27/04/2024 06:31:49	Avenida Pedro de Albuquerque Uchôa - Camutanga - PE	0	Ligado	0v	51 metros	-7.4056 -35.2765
27/04/2024 06:32:29	Avenida Pedro de Albuquerque Uchôa - Camutanga - PE	0	Ligado	0v	Parado	-7.4056 -35.2765
27/04/2024 06:33:09	Avenida Pedro de Albuquerque Uchôa - Camutanga - PE	0	Ligado	0v	Parado	-7.4056 -35.2765
27/04/2024 06:33:39	Avenida Pedro de Albuquerque Uchôa - Camutanga - PE	15	Ligado	0v	99 metros	-7.4054 -35.2757
27/04/2024 06:33:49	Avenida Presidente Getúlio Vargas - Camutanga - PE	20	Ligado	0v	52 metros	-7.4058 -35.2754

27/04/2024 06:34:29	Avenida Presidente Getúlio Vargas, 240 - Camutanga - PE	16	Ligado	0v	221 metros	-7.4076 -35.2745
27/04/2024 06:35:09	Avenida Moisés Correia - Camutanga - PE	0	Ligado	0v	96 metros	-7.4084 -35.2743
27/04/2024 06:35:49	Avenida Moisés Correia - Camutanga - PE	0	Ligado	0v	Parado	-7.4084 -35.2743
27/04/2024 06:36:29	Avenida Moisés Correia - Camutanga - PE	0	Ligado	0v	83 metros	-7.4084 -35.2750
27/04/2024 06:37:09	Avenida Moisés Correia - Camutanga - PE	0	Ligado	0v	113 metros	-7.4075 -35.2755
27/04/2024 06:37:49	Avenida Moisés Correia - Camutanga - PE	0	Ligado	0v	Parado	-7.4075 -35.2755
27/04/2024 06:38:29	Avenida Moisés Correia - Camutanga - PE	0	Ligado	0v	Parado	-7.4075 -35.2755
27/04/2024 06:39:09	Avenida Moisés Correia - Camutanga - PE	0	Ligado	0v	Parado	-7.4075 -35.2755
27/04/2024 06:39:49	Avenida Moisés Correia - Camutanga - PE	0	Ligado	0v	Parado	-7.4075 -35.2755
27/04/2024 06:40:29	Avenida Moisés Correia - Camutanga - PE	0	Ligado	0v	Parado	-7.4075 -35.2755
27/04/2024 06:41:09	Avenida Moisés Correia - Camutanga - PE	0	Ligado	0v	Parado	-7.4075 -35.2755
27/04/2024 06:41:49	Avenida Moisés Correia - Camutanga - PE	0	Ligado	0v	Parado	-7.4075 -35.2755
27/04/2024 06:42:29	Avenida Moisés Correia - Camutanga - PE	0	Ligado	0v	Parado	-7.4075 -35.2755
27/04/2024 06:42:49	Avenida Moisés Correia - Camutanga - PE	0	Ligado	0v	Parado	-7.4075 -35.2755
27/04/2024 06:42:51						
27/04/2024 06:47:29	Avenida Moisés Correia - Camutanga - PE	0	Desligado	0v	Parado	-7.4075 -35.2755
27/04/2024 06:52:29	Avenida Moisés Correia - Camutanga - PE	0	Desligado	0v	Parado	-7.4075 -35.2755
27/04/2024 06:57:29	Avenida Moisés Correia - Camutanga - PE	0	Desligado	0v	Parado	-7.4075 -35.2755
27/04/2024 07:02:29	Avenida Moisés Correia - Camutanga - PE	0	Desligado	0v	Parado	-7.4075 -35.2755
27/04/2024 07:07:29	Avenida Moisés Correia - Camutanga - PE	0	Desligado	0v	Parado	-7.4075 -35.2755
27/04/2024 07:12:29	Avenida Moisés Correia - Camutanga - PE	0	Desligado	0v	Parado	-7.4075 -35.2755
27/04/2024 07:17:29	Avenida Moisés Correia - Camutanga - PE	0	Desligado	0v	Parado	-7.4075 -35.2755

27/04/2024 07:22:29	Avenida Moisés Correia - Camutanga - PE	0	Desligado	0v	Parado	-7.4075 -35.2755
27/04/2024 07:27:29	Avenida Moisés Correia - Camutanga - PE	0	Desligado	0v	Parado	-7.4075 -35.2755
27/04/2024 07:32:29	Avenida Moisés Correia - Camutanga - PE	0	Desligado	0v	Parado	-7.4075 -35.2755
27/04/2024 07:37:29	Avenida Moisés Correia - Camutanga - PE	0	Desligado	0v	Parado	-7.4075 -35.2755
27/04/2024 07:42:29	Avenida Moisés Correia - Camutanga - PE	0	Desligado	0v	Parado	-7.4075 -35.2755
27/04/2024 07:47:29	Avenida Moisés Correia - Camutanga - PE	0	Desligado	0v	Parado	-7.4075 -35.2755
27/04/2024 07:52:29	Avenida Moisés Correia - Camutanga - PE	0	Desligado	0v	Parado	-7.4075 -35.2755
27/04/2024 07:57:29	Avenida Moisés Correia - Camutanga - PE	0	Desligado	0v	Parado	-7.4075 -35.2755
27/04/2024 08:02:29	Avenida Moisés Correia - Camutanga - PE	0	Desligado	0v	Parado	-7.4075 -35.2755
27/04/2024 08:07:29	Avenida Moisés Correia - Camutanga - PE	0	Desligado	0v	Parado	-7.4075 -35.2755
27/04/2024 08:12:29	Avenida Moisés Correia - Camutanga - PE	0	Desligado	0v	Parado	-7.4075 -35.2755
27/04/2024 08:17:29	Avenida Moisés Correia - Camutanga - PE	0	Desligado	0v	Parado	-7.4075 -35.2755
27/04/2024 08:22:29	Avenida Moisés Correia - Camutanga - PE	0	Desligado	0v	Parado	-7.4075 -35.2755
27/04/2024 08:27:29	Avenida Moisés Correia - Camutanga - PE	0	Desligado	0v	Parado	-7.4075 -35.2755
27/04/2024 08:32:29	Avenida Moisés Correia - Camutanga - PE	0	Desligado	0v	Parado	-7.4075 -35.2755
27/04/2024 08:37:29	Avenida Moisés Correia - Camutanga - PE	0	Desligado	0v	Parado	-7.4075 -35.2755
27/04/2024 08:42:29	Avenida Moisés Correia - Camutanga - PE	0	Desligado	0v	Parado	-7.4075 -35.2755
27/04/2024 08:47:29	Avenida Moisés Correia - Camutanga - PE	0	Desligado	0v	Parado	-7.4075 -35.2755
27/04/2024 08:51:37	Avenida Moisés Correia - Camutanga - PE	0	Desligado	0v	Parado	-7.4075 -35.2755
27/04/2024 08:51:44						
27/04/2024 08:52:20	Avenida Moisés Correia - Camutanga - PE	0	Ligado	0v	Parado	-7.4075 -35.2755
27/04/2024 08:53:00	Avenida Moisés Correia - Camutanga - PE	0	Ligado	0v	Parado	-7.4075 -35.2755

27/04/2024 08:53:40	Avenida Moisés Correia - Camutanga - PE	0	Ligado	0v	Parado	-7.4075 -35.2755
27/04/2024 08:54:20	Avenida Moisés Correia - Camutanga - PE	0	Ligado	0v	96 metros	-7.4067 -35.2759
27/04/2024 08:55:00	Avenida Moisés Correia - Camutanga - PE	0	Ligado	0v	130 metros	-7.4057 -35.2765
27/04/2024 08:55:40	Avenida Moisés Correia - Camutanga - PE	0	Ligado	0v	Parado	-7.4057 -35.2765
27/04/2024 08:56:20	Avenida Moisés Correia - Camutanga - PE	0	Ligado	0v	Parado	-7.4057 -35.2765
27/04/2024 08:57:00	Avenida Moisés Correia - Camutanga - PE	0	Ligado	0v	Parado	-7.4057 -35.2765
27/04/2024 08:57:40	Avenida Moisés Correia - Camutanga - PE	0	Ligado	0v	Parado	-7.4057 -35.2765
27/04/2024 08:58:20	Avenida Moisés Correia - Camutanga - PE	0	Ligado	0v	Parado	-7.4057 -35.2765
27/04/2024 08:59:00	Avenida Moisés Correia - Camutanga - PE	0	Ligado	0v	Parado	-7.4057 -35.2765
27/04/2024 08:59:40	Avenida Moisés Correia - Camutanga - PE	0	Ligado	0v	Parado	-7.4057 -35.2765
27/04/2024 09:00:20	Avenida Moisés Correia - Camutanga - PE	0	Ligado	0v	Parado	-7.4057 -35.2765
27/04/2024 09:01:00	Avenida Moisés Correia - Camutanga - PE	0	Ligado	0v	Parado	-7.4057 -35.2765
27/04/2024 09:01:12						
27/04/2024 09:04:32	Avenida Moisés Correia - Camutanga - PE	0	Desligado	0v	Parado	-7.4057 -35.2765
27/04/2024 09:04:36						
27/04/2024 09:05:12	Avenida Moisés Correia - Camutanga - PE	0	Ligado	0v	Parado	-7.4057 -35.2765
27/04/2024 09:05:52	Avenida Moisés Correia - Camutanga - PE	0	Ligado	0v	Parado	-7.4057 -35.2765
27/04/2024 09:06:32	Avenida Pedro de Albuquerque Uchôa - Camutanga - PE	12	Ligado	0v	97 metros	-7.4060 -35.2773
27/04/2024 09:07:02	Avenida Pedro Albuquerque Uchoa - Camutanga - PE	14	Ligado	0v	137 metros	-7.4066 -35.2784
27/04/2024 09:07:12	Avenida Pedro Albuquerque Uchoa - Camutanga - PE	19	Ligado	0v	Parado	-7.4066 -35.2784
27/04/2024 09:07:52	Avenida Pedro Albuquerque Uchoa - Camutanga - PE	10	Ligado	0v	213 metros	-7.4067 -35.2803
27/04/2024 09:08:14	Avenida Pedro Albuquerque Uchoa - Camutanga - PE	17	Ligado	0v	100 metros	-7.4069 -35.2812

27/04/2024 09:08:32	Avenida Pedro Albuquerque Uchoa - Camutanga - PE	13	Ligado	0v	65 metros	-7.4071 -35.2818
27/04/2024 09:08:47	Avenida Pedro Albuquerque Uchoa - Camutanga - PE	17	Ligado	0v	69 metros	-7.4073 -35.2823
27/04/2024 09:09:12	Camutanga - PE	20	Ligado	0v	132 metros	-7.4074 -35.2835
27/04/2024 09:09:22	Camutanga - PE	14	Ligado	0v	Parado	-7.4074 -35.2835
27/04/2024 09:09:39	Camutanga - PE	16	Ligado	0v	130 metros	-7.4078 -35.2846
27/04/2024 09:09:52	Camutanga - PE	19	Ligado	0v	67 metros	-7.4081 -35.2851
27/04/2024 09:10:04	Camutanga - PE	18	Ligado	0v	65 metros	-7.4084 -35.2857
27/04/2024 09:10:32	Camutanga - PE	18	Ligado	0v	116 metros	-7.4089 -35.2866
27/04/2024 09:11:12	Camutanga - PE	0	Ligado	0v	165 metros	-7.4094 -35.2880
27/04/2024 09:11:28	Camutanga - PE	17	Ligado	0v	85 metros	-7.4096 -35.2887
27/04/2024 09:11:43	Camutanga - PE	17	Ligado	0v	73 metros	-7.4100 -35.2893
27/04/2024 09:11:55	Camutanga - PE	11	Ligado	0v	Parado	-7.4100 -35.2893
27/04/2024 09:12:32	Camutanga - PE	10	Ligado	0v	135 metros	-7.4105 -35.2903
27/04/2024 09:13:12	Camutanga - PE	16	Ligado	0v	150 metros	-7.4110 -35.2916
27/04/2024 09:13:52	Camutanga - PE	0	Ligado	0v	59 metros	-7.4110 -35.2921
27/04/2024 09:14:32	Camutanga - PE	0	Ligado	0v	Parado	-7.4110 -35.2921
27/04/2024 09:15:10	Camutanga - PE	14	Ligado	0v	64 metros	-7.4111 -35.2927
27/04/2024 09:15:24	Camutanga - PE	12	Ligado	0v	57 metros	-7.4113 -35.2932
27/04/2024 09:15:52	Camutanga - PE	16	Ligado	0v	127 metros	-7.4118 -35.2942
27/04/2024 09:16:31	Camutanga - PE	14	Ligado	0v	179 metros	-7.4127 -35.2955
27/04/2024 09:16:46	Camutanga - PE	13	Ligado	0v	241 metros	-7.4130 -35.2960
27/04/2024 09:16:57	Camutanga - PE	19	Ligado	0v	52 metros	-7.4133 -35.2964

27/04/2024 09:17:12	Camutanga - PE	15	Ligado	0v	72 metros	-7.4135 -35.2970
27/04/2024 09:17:49	Camutanga - PE	17	Ligado	0v	133 metros	-7.4134 -35.2982
27/04/2024 09:18:32	Camutanga - PE	11	Ligado	0v	121 metros	-7.4138 -35.2993
27/04/2024 09:19:53	Camutanga - PE	10	Ligado	0v	234 metros	-7.4150 -35.3010
27/04/2024 09:21:02	Camutanga - PE	0	Ligado	0v	327 metros	-7.4156 -35.3016
27/04/2024 09:23:50	Camutanga - PE	11	Ligado	0v	196 metros	-7.4166 -35.3030
27/04/2024 09:25:21	Camutanga - PE	10	Ligado	0v	363 metros	-7.4174 -35.3043
27/04/2024 09:26:01	Camutanga - PE	10	Ligado	0v	472 metros	-7.4178 -35.3052
27/04/2024 09:26:41	Camutanga - PE	10	Ligado	0v	106 metros	-7.4183 -35.3061
27/04/2024 09:28:43	Camutanga - PE	21	Ligado	0v	383 metros	-7.4187 -35.3086
27/04/2024 09:29:23	Camutanga - PE	10	Ligado	0v	565 metros	-7.4185 -35.3103
27/04/2024 09:30:03	Camutanga - PE	11	Ligado	0v	627 metros	-7.4185 -35.3109
27/04/2024 09:31:30	Camutanga - PE	14	Ligado	0v	127 metros	-7.4185 -35.3120
27/04/2024 09:35:54	Camutanga - PE	0	Ligado	0v	351 metros	-7.4196 -35.3150
27/04/2024 09:36:34	Camutanga - PE	0	Ligado	0v	Parado	-7.4196 -35.3150
27/04/2024 09:37:14	Camutanga - PE	0	Ligado	0v	56 metros	-7.4197 -35.3155
27/04/2024 09:37:54	Camutanga - PE	0	Ligado	0v	103 metros	-7.4199 -35.3164
27/04/2024 09:38:34	Camutanga - PE	11	Ligado	0v	99 metros	-7.4203 -35.3172
27/04/2024 09:39:14	Camutanga - PE	0	Ligado	0v	62 metros	-7.4204 -35.3178
27/04/2024 09:39:54	Camutanga - PE	0	Ligado	0v	Parado	-7.4204 -35.3178
27/04/2024 09:40:34	Camutanga - PE	10	Ligado	0v	Parado	-7.4204 -35.3178
27/04/2024 09:41:14	Camutanga - PE	0	Ligado	0v	104 metros	-7.4196 -35.3183

27/04/2024 09:44:18	Camutanga - PE	11	Ligado	0v	418 metros	-7.4198 -35.3220
27/04/2024 09:44:58	Camutanga - PE	12	Ligado	0v	533 metros	-7.4201 -35.3231
27/04/2024 09:45:38	Camutanga - PE	12	Ligado	0v	155 metros	-7.4212 -35.3239
27/04/2024 09:46:21	Camutanga - PE	10	Ligado	0v	276 metros	-7.4224 -35.3240
27/04/2024 09:49:20	Camutanga - PE	10	Ligado	0v	218 metros	-7.4227 -35.3259
27/04/2024 09:50:00	Rodovia Municipal Presidente Afonso Pena - Itabaiana - PB	12	Ligado	0v	335 metros	-7.4228 -35.3270
27/04/2024 09:51:02	Rodovia Municipal Presidente Afonso Pena - Itabaiana - PB	10	Ligado	0v	185 metros	-7.4224 -35.3286
27/04/2024 09:52:01	Rodovia Municipal Presidente Afonso Pena - Itabaiana - PB	10	Ligado	0v	146 metros	-7.4223 -35.3299
27/04/2024 09:52:17	Rodovia Municipal Presidente Afonso Pena - Itabaiana - PB	10	Ligado	0v	Parado	-7.4223 -35.3299
27/04/2024 09:52:41	Rodovia Municipal Presidente Afonso Pena - Itabaiana - PB	11	Ligado	0v	124 metros	-7.4219 -35.3309
27/04/2024 09:53:21	Rodovia Municipal Carneiro da Cunha - Itabaiana - PB	0	Ligado	0v	63 metros	-7.4216 -35.3314
27/04/2024 09:54:01	Rodovia Municipal Carneiro da Cunha - Itabaiana - PB	0	Ligado	0v	Parado	-7.4216 -35.3314
27/04/2024 09:54:41	Rodovia Municipal Carneiro da Cunha - Itabaiana - PB	0	Ligado	0v	Parado	-7.4216 -35.3314
27/04/2024 09:55:21	Rodovia Municipal Carneiro da Cunha - Itabaiana - PB	0	Ligado	0v	Parado	-7.4216 -35.3314
27/04/2024 09:56:01	Rodovia Municipal Carneiro da Cunha - Itabaiana - PB	0	Ligado	0v	Parado	-7.4216 -35.3314
27/04/2024 09:56:41	Rodovia Municipal Carneiro da Cunha - Itabaiana - PB	0	Ligado	0v	Parado	-7.4216 -35.3314
27/04/2024 09:57:21	Rodovia Municipal Carneiro da Cunha - Itabaiana - PB	0	Ligado	0v	Parado	-7.4216 -35.3314
27/04/2024 09:58:01	Rodovia Municipal Carneiro da Cunha - Itabaiana - PB	0	Ligado	0v	Parado	-7.4216 -35.3314
27/04/2024 09:58:41	Rodovia Municipal Carneiro da Cunha - Itabaiana - PB	0	Ligado	0v	Parado	-7.4216 -35.3314
27/04/2024 09:59:21	Rodovia Municipal Presidente Afonso Pena - Itabaiana - PB	0	Ligado	0v	141 metros	-7.4223 -35.3303
27/04/2024 10:00:01	Rodovia Municipal Presidente Afonso Pena - Itabaiana - PB	0	Ligado	0v	Parado	-7.4223 -35.3303
27/04/2024 10:00:41	Rodovia Municipal Presidente Afonso Pena - Itabaiana - PB	0	Ligado	0v	Parado	-7.4223 -35.3303

27/04/2024 10:01:21	Rodovia Municipal Presidente Afonso Pena - Itabaiana - PB	0	Ligado	0v	88 metros	-7.4222 -35.3295
27/04/2024 10:02:01	Rodovia Municipal Presidente Afonso Pena - Itabaiana - PB	0	Ligado	0v	94 metros	-7.4224 -35.3287
27/04/2024 10:02:41	Rodovia Municipal Presidente Afonso Pena - Itabaiana - PB	0	Ligado	0v	91 metros	-7.4226 -35.3279
27/04/2024 10:03:21	Rodovia Municipal Presidente Afonso Pena - Itabaiana - PB	10	Ligado	0v	102 metros	-7.4228 -35.3270
27/04/2024 10:04:01	Camutanga - PE	10	Ligado	0v	127 metros	-7.4226 -35.3259
27/04/2024 10:04:15	Camutanga - PE	16	Ligado	0v	Parado	-7.4226 -35.3259
27/04/2024 10:04:31	Camutanga - PE	16	Ligado	0v	114 metros	-7.4225 -35.3249
27/04/2024 10:04:41	Camutanga - PE	0	Ligado	0v	Parado	-7.4225 -35.3249
27/04/2024 10:04:53	Camutanga - PE	13	Ligado	0v	75 metros	-7.4227 -35.3242
27/04/2024 10:06:41	Camutanga - PE	14	Ligado	0v	353 metros	-7.4199 -35.3227
27/04/2024 10:07:05	Camutanga - PE	15	Ligado	0v	93 metros	-7.4198 -35.3218
27/04/2024 10:07:51	Camutanga - PE	0	Ligado	0v	124 metros	-7.4193 -35.3208
27/04/2024 10:08:30	Camutanga - PE	16	Ligado	0v	Parado	-7.4193 -35.3208
27/04/2024 10:08:40	Camutanga - PE	18	Ligado	0v	97 metros	-7.4191 -35.3200
27/04/2024 10:08:52	Camutanga - PE	21	Ligado	0v	58 metros	-7.4191 -35.3194
27/04/2024 10:09:07	Camutanga - PE	12	Ligado	0v	65 metros	-7.4191 -35.3189
27/04/2024 10:09:33	Camutanga - PE	10	Ligado	0v	70 metros	-7.4194 -35.3183
27/04/2024 10:09:51	Camutanga - PE	10	Ligado	0v	Parado	-7.4194 -35.3183
27/04/2024 10:10:22	Camutanga - PE	11	Ligado	0v	129 metros	-7.4204 -35.3177
27/04/2024 10:11:11	Camutanga - PE	11	Ligado	0v	128 metros	-7.4200 -35.3166
27/04/2024 10:11:51	Camutanga - PE	0	Ligado	0v	99 metros	-7.4198 -35.3157
27/04/2024 10:12:31	Camutanga - PE	11	Ligado	0v	104 metros	-7.4195 -35.3148

27/04/2024 10:13:06	Camutanga - PE	13	Ligado	0v	115 metros	-7.4189 -35.3140
27/04/2024 10:13:51	Camutanga - PE	11	Ligado	0v	66 metros	-7.4188 -35.3134
27/04/2024 10:14:31	Camutanga - PE	11	Ligado	0v	70 metros	-7.4186 -35.3128
27/04/2024 10:15:11	Camutanga - PE	13	Ligado	0v	143 metros	-7.4185 -35.3115
27/04/2024 10:15:51	Camutanga - PE	11	Ligado	0v	66 metros	-7.4185 -35.3109
27/04/2024 10:18:09	Camutanga - PE	0	Ligado	0v	546 metros	-7.4182 -35.3060
27/04/2024 10:18:49	Camutanga - PE	0	Ligado	0v	106 metros	-7.4178 -35.3051
27/04/2024 10:19:29	Camutanga - PE	11	Ligado	0v	110 metros	-7.4173 -35.3043
27/04/2024 10:20:09	Camutanga - PE	0	Ligado	0v	111 metros	-7.4168 -35.3034
27/04/2024 10:20:49	Camutanga - PE	0	Ligado	0v	64 metros	-7.4165 -35.3029
27/04/2024 10:21:29	Camutanga - PE	15	Ligado	0v	128 metros	-7.4159 -35.3019
27/04/2024 10:21:40	Camutanga - PE	12	Ligado	0v	Parado	-7.4159 -35.3019
27/04/2024 10:22:09	Camutanga - PE	13	Ligado	0v	188 metros	-7.4147 -35.3008
27/04/2024 10:22:25	Camutanga - PE	16	Ligado	0v	66 metros	-7.4142 -35.3004
27/04/2024 10:22:35	Camutanga - PE	14	Ligado	0v	Parado	-7.4142 -35.3004
27/04/2024 10:22:45	Camutanga - PE	11	Ligado	0v	87 metros	-7.4139 -35.2997
27/04/2024 10:23:30	Camutanga - PE	10	Ligado	0v	114 metros	-7.4136 -35.2987
27/04/2024 10:23:43	Camutanga - PE	13	Ligado	0v	Parado	-7.4136 -35.2987
27/04/2024 10:24:10	Camutanga - PE	0	Ligado	0v	130 metros	-7.4135 -35.2976
27/04/2024 10:24:25	Camutanga - PE	15	Ligado	0v	60 metros	-7.4135 -35.2970
27/04/2024 10:24:50	Camutanga - PE	10	Ligado	0v	127 metros	-7.4130 -35.2960
27/04/2024 10:25:30	Camutanga - PE	19	Ligado	0v	176 metros	-7.4121 -35.2947

27/04/2024 10:26:10	Camutanga - PE	16	Ligado	0v	198 metros	-7.4113 -35.2932
27/04/2024 10:26:25	Camutanga - PE	15	Ligado	0v	72 metros	-7.4110 -35.2926
27/04/2024 10:26:45	Camutanga - PE	20	Ligado	0v	109 metros	-7.4110 -35.2916
27/04/2024 10:27:30	Camutanga - PE	15	Ligado	0v	203 metros	-7.4104 -35.2899
27/04/2024 10:28:07	Camutanga - PE	18	Ligado	0v	160 metros	-7.4096 -35.2887
27/04/2024 10:28:18	Camutanga - PE	21	Ligado	0v	58 metros	-7.4094 -35.2882
27/04/2024 10:28:30	Camutanga - PE	11	Ligado	0v	Parado	-7.4094 -35.2882
27/04/2024 10:28:50	Camutanga - PE	13	Ligado	0v	120 metros	-7.4091 -35.2871
27/04/2024 10:29:30	Camutanga - PE	18	Ligado	0v	190 metros	-7.4084 -35.2856
27/04/2024 10:29:45	Camutanga - PE	19	Ligado	0v	86 metros	-7.4080 -35.2849
27/04/2024 10:30:03	Camutanga - PE	19	Ligado	0v	94 metros	-7.4075 -35.2842
27/04/2024 10:30:35	Camutanga - PE	18	Ligado	0v	161 metros	-7.4073 -35.2827
27/04/2024 10:30:48	Avenida Pedro Albuquerque Uchoa - Camutanga - PE	17	Ligado	0v	68 metros	-7.4073 -35.2821
27/04/2024 10:31:30	Avenida Pedro Albuquerque Uchoa - Camutanga - PE	14	Ligado	0v	192 metros	-7.4067 -35.2805
27/04/2024 10:32:10	Avenida Pedro Albuquerque Uchoa - Camutanga - PE	0	Ligado	0v	88 metros	-7.4066 -35.2797
27/04/2024 10:32:50	Avenida Pedro Albuquerque Uchoa - Camutanga - PE	0	Ligado	0v	Parado	-7.4066 -35.2797
27/04/2024 10:33:30	Avenida Pedro Albuquerque Uchoa - Camutanga - PE	0	Ligado	0v	Parado	-7.4066 -35.2797
27/04/2024 10:34:10	Avenida Pedro Albuquerque Uchoa - Camutanga - PE	0	Ligado	0v	Parado	-7.4066 -35.2797
27/04/2024 10:34:50	Avenida Pedro Albuquerque Uchoa - Camutanga - PE	0	Ligado	0v	Parado	-7.4066 -35.2797
27/04/2024 10:35:30	Avenida Pedro Albuquerque Uchoa - Camutanga - PE	0	Ligado	0v	Parado	-7.4066 -35.2797
27/04/2024 10:35:49	Avenida Pedro Albuquerque Uchoa - Camutanga - PE	10	Ligado	0v	53 metros	-7.4064 -35.2801
27/04/2024 10:36:10	Avenida Pedro Albuquerque Uchoa - Camutanga - PE	0	Ligado	0v	Parado	-7.4064 -35.2801

27/04/2024 10:36:50	Avenida Pedro Albuquerque Uchoa - Camutanga - PE	0	Ligado	0v	Parado	-7.4064 -35.2801
27/04/2024 10:37:30	Avenida Pedro Albuquerque Uchoa - Camutanga - PE	0	Ligado	0v	Parado	-7.4064 -35.2801
27/04/2024 10:38:10	Avenida Pedro Albuquerque Uchoa - Camutanga - PE	0	Ligado	0v	Parado	-7.4064 -35.2801
27/04/2024 10:38:50	Avenida Pedro Albuquerque Uchoa - Camutanga - PE	0	Ligado	0v	Parado	-7.4064 -35.2801
27/04/2024 10:39:30	Avenida Pedro Albuquerque Uchoa - Camutanga - PE	0	Ligado	0v	Parado	-7.4064 -35.2801
27/04/2024 10:40:10	Avenida Pedro Albuquerque Uchoa - Camutanga - PE	0	Ligado	0v	Parado	-7.4064 -35.2801
27/04/2024 10:40:50	Avenida Pedro Albuquerque Uchoa - Camutanga - PE	0	Ligado	0v	Parado	-7.4064 -35.2801
27/04/2024 10:41:06	Avenida Pedro Albuquerque Uchoa - Camutanga - PE	0	Ligado	0v	Parado	-7.4064 -35.2801
27/04/2024 10:41:08						
27/04/2024 10:45:50	Avenida Pedro Albuquerque Uchoa - Camutanga - PE	0	Desligado	0v	Parado	-7.4064 -35.2801
27/04/2024 10:50:50	Avenida Pedro Albuquerque Uchoa - Camutanga - PE	0	Desligado	0v	Parado	-7.4064 -35.2801
27/04/2024 10:55:50	Avenida Pedro Albuquerque Uchoa - Camutanga - PE	0	Desligado	0v	Parado	-7.4064 -35.2801
27/04/2024 11:00:50	Avenida Pedro Albuquerque Uchoa - Camutanga - PE	0	Desligado	0v	Parado	-7.4064 -35.2801
27/04/2024 11:05:50	Avenida Pedro Albuquerque Uchoa - Camutanga - PE	0	Desligado	0v	Parado	-7.4064 -35.2801
27/04/2024 11:06:11						
27/04/2024 11:06:31	Avenida Pedro Albuquerque Uchoa - Camutanga - PE	0	Ligado	0v	Parado	-7.4064 -35.2801
27/04/2024 11:07:11	Avenida Pedro Albuquerque Uchoa - Camutanga - PE	0	Ligado	0v	Parado	-7.4064 -35.2801
27/04/2024 11:07:51	Avenida Pedro Albuquerque Uchoa - Camutanga - PE	0	Ligado	0v	Parado	-7.4064 -35.2801
27/04/2024 11:08:31	Avenida Pedro Albuquerque Uchoa - Camutanga - PE	0	Ligado	0v	Parado	-7.4064 -35.2801
27/04/2024 11:09:10	Avenida Pedro Albuquerque Uchoa - Camutanga - PE	20	Ligado	0v	86 metros	-7.4066 -35.2794
27/04/2024 11:09:31	Rua Rilzélia de Carvalho Chaves - Camutanga - PE	15	Ligado	0v	122 metros	-7.4066 -35.2783
27/04/2024 11:09:51	Avenida Pedro de Albuquerque Uchôa - Camutanga - PE	20	Ligado	0v	124 metros	-7.4060 -35.2773

27/04/2024 11:10:29	Avenida Moisés Correia - Camutanga - PE	12	Ligado	0v	97 metros	-7.4057 -35.2765
27/04/2024 11:11:11	Avenida Moisés Correia - Camutanga - PE	0	Ligado	0v	187 metros	-7.4071 -35.2757
27/04/2024 11:11:51	Avenida Moisés Correia - Camutanga - PE	0	Ligado	0v	51 metros	-7.4075 -35.2755
27/04/2024 11:12:31	Avenida Moisés Correia - Camutanga - PE	0	Ligado	0v	Parado	-7.4075 -35.2755
27/04/2024 11:13:11	Avenida Moisés Correia - Camutanga - PE	0	Ligado	0v	Parado	-7.4075 -35.2755
27/04/2024 11:13:51	Avenida Moisés Correia - Camutanga - PE	0	Ligado	0v	Parado	-7.4075 -35.2755
27/04/2024 11:14:31	Avenida Moisés Correia - Camutanga - PE	0	Ligado	0v	Parado	-7.4075 -35.2755
27/04/2024 11:15:11	Avenida Moisés Correia - Camutanga - PE	0	Ligado	0v	Parado	-7.4075 -35.2755
27/04/2024 11:15:51	Avenida Moisés Correia - Camutanga - PE	0	Ligado	0v	Parado	-7.4075 -35.2755
27/04/2024 11:16:31	Avenida Moisés Correia - Camutanga - PE	0	Ligado	0v	Parado	-7.4075 -35.2755
27/04/2024 11:17:11	Avenida Moisés Correia - Camutanga - PE	0	Ligado	0v	Parado	-7.4075 -35.2755
27/04/2024 11:17:42	Avenida Moisés Correia - Camutanga - PE	0	Ligado	0v	Parado	-7.4075 -35.2755
27/04/2024 11:17:44						
27/04/2024 11:22:11	Avenida Moisés Correia - Camutanga - PE	0	Desligado	0v	Parado	-7.4075 -35.2755
27/04/2024 11:27:11	Avenida Moisés Correia - Camutanga - PE	0	Desligado	0v	Parado	-7.4075 -35.2755
27/04/2024 11:32:11	Avenida Moisés Correia - Camutanga - PE	0	Desligado	0v	Parado	-7.4075 -35.2755
27/04/2024 11:37:11	Avenida Moisés Correia - Camutanga - PE	0	Desligado	0v	Parado	-7.4075 -35.2755
27/04/2024 11:42:11	Avenida Moisés Correia - Camutanga - PE	0	Desligado	0v	Parado	-7.4075 -35.2755
27/04/2024 11:47:11	Avenida Moisés Correia - Camutanga - PE	0	Desligado	0v	Parado	-7.4075 -35.2755
27/04/2024 11:52:11	Avenida Moisés Correia - Camutanga - PE	0	Desligado	0v	Parado	-7.4075 -35.2755
27/04/2024 11:57:11	Avenida Moisés Correia - Camutanga - PE	0	Desligado	0v	Parado	-7.4075 -35.2755
27/04/2024 12:02:11	Avenida Moisés Correia - Camutanga - PE	0	Desligado	0v	Parado	-7.4075 -35.2755

27/04/2024 12:07:11	Avenida Moisés Correia - Camutanga - PE	0	Desligado	0v	Parado	-7.4075 -35.2755
27/04/2024 12:12:11	Avenida Moisés Correia - Camutanga - PE	0	Desligado	0v	Parado	-7.4075 -35.2755
27/04/2024 12:17:11	Avenida Moisés Correia - Camutanga - PE	0	Desligado	0v	Parado	-7.4075 -35.2755
27/04/2024 12:22:11	Avenida Moisés Correia - Camutanga - PE	0	Desligado	0v	Parado	-7.4075 -35.2755
27/04/2024 12:27:11	Avenida Moisés Correia - Camutanga - PE	0	Desligado	0v	Parado	-7.4075 -35.2755
27/04/2024 12:32:11	Avenida Moisés Correia - Camutanga - PE	0	Desligado	0v	Parado	-7.4075 -35.2755
27/04/2024 12:37:11	Avenida Moisés Correia - Camutanga - PE	0	Desligado	0v	Parado	-7.4075 -35.2755
27/04/2024 12:42:11	Avenida Moisés Correia - Camutanga - PE	0	Desligado	0v	Parado	-7.4075 -35.2755
27/04/2024 12:47:11	Avenida Moisés Correia - Camutanga - PE	0	Desligado	0v	Parado	-7.4075 -35.2755
27/04/2024 12:52:11	Avenida Moisés Correia - Camutanga - PE	0	Desligado	0v	Parado	-7.4075 -35.2755
27/04/2024 12:57:11	Avenida Moisés Correia - Camutanga - PE	0	Desligado	0v	Parado	-7.4075 -35.2755
27/04/2024 13:02:11	Avenida Moisés Correia - Camutanga - PE	0	Desligado	0v	Parado	-7.4075 -35.2755
27/04/2024 13:07:11	Avenida Moisés Correia - Camutanga - PE	0	Desligado	0v	Parado	-7.4075 -35.2755
27/04/2024 13:12:11	Avenida Moisés Correia - Camutanga - PE	0	Desligado	0v	Parado	-7.4075 -35.2755
27/04/2024 13:17:11	Avenida Moisés Correia - Camutanga - PE	0	Desligado	0v	Parado	-7.4075 -35.2755
27/04/2024 13:22:11	Avenida Moisés Correia - Camutanga - PE	0	Desligado	0v	Parado	-7.4075 -35.2755
27/04/2024 13:27:11	Avenida Moisés Correia - Camutanga - PE	0	Desligado	0v	Parado	-7.4075 -35.2755
27/04/2024 13:38:28	Avenida Moisés Correia - Camutanga - PE	0	Desligado	0v	Parado	-7.4075 -35.2755
27/04/2024 13:43:28	Avenida Moisés Correia - Camutanga - PE	0	Desligado	0v	Parado	-7.4075 -35.2755
27/04/2024 13:48:28	Avenida Moisés Correia - Camutanga - PE	0	Desligado	0v	Parado	-7.4075 -35.2755
27/04/2024 13:53:28	Avenida Moisés Correia - Camutanga - PE	0	Desligado	0v	Parado	-7.4075 -35.2755
27/04/2024 13:58:28	Avenida Moisés Correia - Camutanga - PE	0	Desligado	0v	Parado	-7.4075 -35.2755

27/04/2024 15:53:28	Avenida Moisés Correia - Camutanga - PE	0	Desligado	0v	Parado	-7.4075 -35.2755
27/04/2024 15:58:28	Avenida Moisés Correia - Camutanga - PE	0	Desligado	0v	Parado	-7.4075 -35.2755
27/04/2024 16:03:28	Avenida Moisés Correia - Camutanga - PE	0	Desligado	0v	Parado	-7.4075 -35.2755
27/04/2024 16:08:28	Avenida Moisés Correia - Camutanga - PE	0	Desligado	0v	Parado	-7.4075 -35.2755
27/04/2024 16:13:28	Avenida Moisés Correia - Camutanga - PE	0	Desligado	0v	Parado	-7.4075 -35.2755
27/04/2024 16:18:28	Avenida Moisés Correia - Camutanga - PE	0	Desligado	0v	Parado	-7.4075 -35.2755
27/04/2024 16:23:28	Avenida Moisés Correia - Camutanga - PE	0	Desligado	0v	Parado	-7.4075 -35.2755
27/04/2024 16:28:28	Avenida Moisés Correia - Camutanga - PE	0	Desligado	0v	Parado	-7.4075 -35.2755
27/04/2024 16:33:28	Avenida Moisés Correia - Camutanga - PE	0	Desligado	0v	Parado	-7.4075 -35.2755
27/04/2024 16:38:28	Avenida Moisés Correia - Camutanga - PE	0	Desligado	0v	Parado	-7.4075 -35.2755
27/04/2024 16:48:47	Avenida Moisés Correia - Camutanga - PE	0	Desligado	0v	Parado	-7.4075 -35.2755
27/04/2024 16:53:47	Avenida Moisés Correia - Camutanga - PE	0	Desligado	0v	Parado	-7.4075 -35.2755
27/04/2024 17:04:06	Avenida Moisés Correia - Camutanga - PE	0	Desligado	0v	Parado	-7.4075 -35.2755
27/04/2024 17:09:06	Avenida Moisés Correia - Camutanga - PE	0	Desligado	0v	Parado	-7.4075 -35.2755
27/04/2024 17:14:06	Avenida Moisés Correia - Camutanga - PE	0	Desligado	0v	Parado	-7.4075 -35.2755
27/04/2024 17:19:06	Avenida Moisés Correia - Camutanga - PE	0	Desligado	0v	Parado	-7.4075 -35.2755
27/04/2024 17:24:06	Avenida Moisés Correia - Camutanga - PE	0	Desligado	0v	Parado	-7.4075 -35.2755
27/04/2024 17:38:31	Avenida Moisés Correia - Camutanga - PE	0	Desligado	0v	Parado	-7.4075 -35.2755
27/04/2024 17:40:15						
27/04/2024 17:40:55	Avenida Moisés Correia - Camutanga - PE	0	Ligado	0v	138 metros	-7.4086 -35.2749
27/04/2024 17:41:06	Avenida Moisés Correia - Camutanga - PE	11	Ligado	0v	Parado	-7.4086 -35.2749
27/04/2024 17:41:27	Avenida Moisés Correia - Camutanga - PE	14	Ligado	0v	Parado	-7.4086 -35.2749

27/04/2024 17:41:37	Avenida Moisés Correia - Camutanga - PE	16	Ligado	0v	84 metros	-7.4081 -35.2754
27/04/2024 17:42:15	Avenida Moisés Correia - Camutanga - PE	0	Ligado	0v	93 metros	-7.4073 -35.2758
27/04/2024 17:42:55	Rua Joaquim Nabuco - Camutanga - PE	0	Ligado	0v	107 metros	-7.4068 -35.2750
27/04/2024 17:43:35	Avenida Presidente Getúlio Vargas, 240 - Camutanga - PE	18	Ligado	0v	86 metros	-7.4074 -35.2746
27/04/2024 17:44:15	Avenida Presidente Getúlio Vargas, 240 - Camutanga - PE	11	Ligado	0v	95 metros	-7.4082 -35.2742
27/04/2024 17:44:31	Avenida Presidente Getúlio Vargas - Camutanga - PE	13	Ligado	0v	61 metros	-7.4087 -35.2739
27/04/2024 17:44:55	Avenida Doutor Simplício Tavares de Melo - Camutanga - PE	12	Ligado	0v	90 metros	-7.4088 -35.2731
27/04/2024 17:45:09	Avenida Doutor Simplício Tavares de Melo - Camutanga - PE	18	Ligado	0v	63 metros	-7.4088 -35.2725
27/04/2024 17:45:35	Avenida Doutor Simplício Tavares de Melo - Camutanga - PE	21	Ligado	0v	162 metros	-7.4075 -35.2718
27/04/2024 17:45:47	Avenida Doutor Simplício Tavares de Melo - Camutanga - PE	15	Ligado	0v	56 metros	-7.4071 -35.2715
27/04/2024 17:46:14	Rua Santa Cruz - Camutanga - PE	21	Ligado	0v	184 metros	-7.4079 -35.2701
27/04/2024 17:46:55	Rua Santa Cruz - Camutanga - PE	16	Ligado	0v	309 metros	-7.4099 -35.2681
27/04/2024 17:47:35	Rua Santa Cruz - Camutanga - PE	46	Ligado	0v	348 metros	-7.4121 -35.2659
27/04/2024 17:48:15	Rua Santa Cruz - Camutanga - PE	42	Ligado	0v	486 metros	-7.4153 -35.2629
27/04/2024 17:48:31	Rua Santa Cruz - Camutanga - PE	19	Ligado	0v	156 metros	-7.4158 -35.2616
27/04/2024 17:48:55	Rodovia PE-082 - Camutanga - PE	21	Ligado	0v	57 metros	-7.4153 -35.2614
27/04/2024 17:49:23	Rodovia PE-082 - Itambé - PE	42	Ligado	0v	301 metros	-7.4126 -35.2617
27/04/2024 17:49:35	Rodovia PE-082 - Itambé - PE	54	Ligado	0v	159 metros	-7.4112 -35.2614
27/04/2024 17:50:15	Rodovia PE-082 - Itambé - PE	45	Ligado	0v	619 metros	-7.4060 -35.2594
27/04/2024 17:50:55	Rodovia PE-082 - Itambé - PE	41	Ligado	0v	435 metros	-7.4023 -35.2581
27/04/2024 17:53:26	Rodovia PE-082 - Itambé - PE	49	Ligado	0v	1,83 km	-7.3872 -35.2515
27/04/2024 17:57:04	Rua Arcínio Saraiva da Silva - Itambé - PE	13	Ligado	0v	1,51 km	-7.3803 -35.2397

27/04/2024 18:07:39	Rodovia PE-082 - Itambé - PE	18	Ligado	0v	124 metros	-7.3808 -35.2387
27/04/2024 18:08:19	Rua Domício da Costa Leite - Itambé - PE	17	Ligado	0v	113 metros	-7.3801 -35.2380
27/04/2024 18:34:59	Rua Domício da Costa Leite - Juripiranga - PB	10	Ligado	0v	270 metros	-7.3784 -35.2385
27/04/2024 18:35:39	Rua Domício da Costa Leite - Juripiranga - PB	11	Ligado	0v	393 metros	-7.3773 -35.2389
27/04/2024 18:36:19	Rua Desembargador João Paes - Juripiranga - PB	22	Ligado	0v	424 metros	-7.3773 -35.2402
27/04/2024 18:38:18	Rua Desembargador João Paes - Juripiranga - PB	19	Ligado	0v	362 metros	-7.3786 -35.2431
27/04/2024 18:38:58	Rua Desembargador João Paes - Juripiranga - PB	23	Ligado	0v	216 metros	-7.3802 -35.2443
27/04/2024 18:39:38	Rua Desembargador João Paes - Juripiranga - PB	27	Ligado	0v	374 metros	-7.3827 -35.2465
27/04/2024 18:40:07	Rua Desembargador João Paes - Itambé - PE	32	Ligado	0v	306 metros	-7.3848 -35.2483
27/04/2024 18:40:18	Rodovia PE-082 - Itambé - PE	39	Ligado	0v	116 metros	-7.3855 -35.2491
27/04/2024 18:40:58	Rodovia PE-082 - Itambé - PE	40	Ligado	0v	445 metros	-7.3879 -35.2523
27/04/2024 18:41:38	Rodovia PE-082 - Itambé - PE	36	Ligado	0v	431 metros	-7.3910 -35.2547
27/04/2024 18:42:14	Rodovia PE-082 - Itambé - PE	46	Ligado	0v	439 metros	-7.3941 -35.2571
27/04/2024 18:42:25	Rodovia PE-082 - Itambé - PE	44	Ligado	0v	134 metros	-7.3952 -35.2574
27/04/2024 18:42:58	Rodovia PE-082 - Itambé - PE	31	Ligado	0v	339 metros	-7.3983 -35.2575
27/04/2024 18:43:11	Rodovia PE-082 - Itambé - PE	30	Ligado	0v	112 metros	-7.3993 -35.2576
27/04/2024 18:43:38	Rodovia PE-082 - Itambé - PE	39	Ligado	0v	268 metros	-7.4016 -35.2580
27/04/2024 18:44:18	Rodovia PE-082 - Itambé - PE	40	Ligado	0v	405 metros	-7.4051 -35.2591
27/04/2024 18:44:58	Rodovia PE-082 - Itambé - PE	52	Ligado	0v	491 metros	-7.4092 -35.2607
27/04/2024 18:45:27	Rodovia PE-082 - Itambé - PE	44	Ligado	0v	408 metros	-7.4127 -35.2617
27/04/2024 18:45:38	Rodovia PE-082 - Itambé - PE	45	Ligado	0v	137 metros	-7.4139 -35.2616
27/04/2024 18:45:58	Rodovia Pe Oitenta e Dois - Camutanga - PE	12	Ligado	0v	171 metros	-7.4155 -35.2614

27/04/2024 18:46:18	Rodovia Pe Oitenta e Dois - Camutanga - PE	0	Ligado	0v	Parado	-7.4155 -35.2614
27/04/2024 18:46:43	Rodovia Pe Oitenta e Dois - Camutanga - PE	15	Ligado	0v	Parado	-7.4155 -35.2614
27/04/2024 18:46:58	Rua Santa Cruz - Camutanga - PE	38	Ligado	0v	124 metros	-7.4154 -35.2625
27/04/2024 18:47:38	Rua Santa Cruz - Camutanga - PE	51	Ligado	0v	494 metros	-7.4123 -35.2657
27/04/2024 18:48:18	Rua Santa Cruz - Camutanga - PE	26	Ligado	0v	338 metros	-7.4101 -35.2678
27/04/2024 18:48:58	Rua Santa Cruz - Camutanga - PE	28	Ligado	0v	270 metros	-7.4084 -35.2696
27/04/2024 18:49:36	Avenida Doutor Simplício Tavares de Melo - Camutanga - PE	11	Ligado	0v	258 metros	-7.4070 -35.2714
27/04/2024 18:49:50	Avenida Doutor Simplício Tavares de Melo - Camutanga - PE	11	Ligado	0v	Parado	-7.4070 -35.2714
27/04/2024 18:50:19	Avenida Doutor Simplício Tavares de Melo - Camutanga - PE	15	Ligado	0v	166 metros	-7.4082 -35.2722
27/04/2024 18:50:34	Avenida Monsenhor Júlio Maria - Camutanga - PE	14	Ligado	0v	61 metros	-7.4087 -35.2724
27/04/2024 18:50:59	Avenida Doutor Simplício Tavares de Melo - Camutanga - PE	16	Ligado	0v	95 metros	-7.4087 -35.2733
27/04/2024 18:51:15	Avenida Presidente Getúlio Vargas - Camutanga - PE	11	Ligado	0v	70 metros	-7.4087 -35.2739
27/04/2024 18:51:39	Avenida Presidente Getúlio Vargas, 240 - Camutanga - PE	16	Ligado	0v	98 metros	-7.4079 -35.2743
27/04/2024 18:52:13	Rua Joaquim Nabuco - Camutanga - PE	12	Ligado	0v	143 metros	-7.4068 -35.2750
27/04/2024 18:52:42	Avenida Moisés Correia - Camutanga - PE	10	Ligado	0v	91 metros	-7.4073 -35.2757
27/04/2024 18:52:59	Avenida Moisés Correia - Camutanga - PE	14	Ligado	0v	60 metros	-7.4077 -35.2754
27/04/2024 18:53:09	Avenida Moisés Correia - Camutanga - PE	13	Ligado	0v	Parado	-7.4077 -35.2754
27/04/2024 18:53:39	Avenida Moisés Correia - Camutanga - PE	0	Ligado	0v	73 metros	-7.4083 -35.2751
27/04/2024 18:54:19	Avenida Moisés Correia - Camutanga - PE	0	Ligado	0v	Parado	-7.4083 -35.2751
27/04/2024 18:54:59	Avenida Moisés Correia - Camutanga - PE	0	Ligado	0v	Parado	-7.4083 -35.2751
27/04/2024 18:55:39	Avenida Moisés Correia - Camutanga - PE	0	Ligado	0v	Parado	-7.4083 -35.2751
27/04/2024 18:56:19	Avenida Moisés Correia - Camutanga - PE	0	Ligado	0v	Parado	-7.4083 -35.2751

27/04/2024 18:56:59	Avenida Moisés Correia - Camutanga - PE	0	Ligado	0v	Parado	-7.4083 -35.2751
27/04/2024 18:57:39	Avenida Moisés Correia - Camutanga - PE	0	Ligado	0v	Parado	-7.4083 -35.2751
27/04/2024 18:58:19	Avenida Moisés Correia - Camutanga - PE	0	Ligado	0v	Parado	-7.4083 -35.2751
27/04/2024 18:58:59	Avenida Moisés Correia - Camutanga - PE	0	Ligado	0v	Parado	-7.4083 -35.2751
27/04/2024 18:59:39	Avenida Moisés Correia - Camutanga - PE	0	Ligado	0v	Parado	-7.4083 -35.2751
27/04/2024 19:00:19	Avenida Moisés Correia - Camutanga - PE	0	Ligado	0v	Parado	-7.4083 -35.2751
27/04/2024 19:00:59	Avenida Moisés Correia - Camutanga - PE	0	Ligado	0v	Parado	-7.4083 -35.2751
27/04/2024 19:01:39	Avenida Moisés Correia - Camutanga - PE	0	Ligado	0v	Parado	-7.4083 -35.2751
27/04/2024 19:02:19	Avenida Moisés Correia - Camutanga - PE	0	Ligado	0v	Parado	-7.4083 -35.2751
27/04/2024 19:02:59	Avenida Moisés Correia - Camutanga - PE	0	Ligado	0v	Parado	-7.4083 -35.2751
27/04/2024 19:03:11	Avenida Moisés Correia - Camutanga - PE	0	Ligado	0v	Parado	-7.4083 -35.2751
27/04/2024 19:03:13						
27/04/2024 19:07:59	Avenida Moisés Correia - Camutanga - PE	0	Desligado	0v	Parado	-7.4083 -35.2751
27/04/2024 19:12:59	Avenida Moisés Correia - Camutanga - PE	0	Desligado	0v	Parado	-7.4083 -35.2751
27/04/2024 19:17:59	Avenida Moisés Correia - Camutanga - PE	0	Desligado	0v	Parado	-7.4083 -35.2751
27/04/2024 19:22:59	Avenida Moisés Correia - Camutanga - PE	0	Desligado	0v	Parado	-7.4083 -35.2751
27/04/2024 19:27:59	Avenida Moisés Correia - Camutanga - PE	0	Desligado	0v	Parado	-7.4083 -35.2751
27/04/2024 19:32:59	Avenida Moisés Correia - Camutanga - PE	0	Desligado	0v	Parado	-7.4083 -35.2751
27/04/2024 19:37:59	Avenida Moisés Correia - Camutanga - PE	0	Desligado	0v	Parado	-7.4083 -35.2751
27/04/2024 19:42:59	Avenida Moisés Correia - Camutanga - PE	0	Desligado	0v	Parado	-7.4083 -35.2751
27/04/2024 19:47:59	Avenida Moisés Correia - Camutanga - PE	0	Desligado	0v	Parado	-7.4083 -35.2751
27/04/2024 19:52:59	Avenida Moisés Correia - Camutanga - PE	0	Desligado	0v	Parado	-7.4083 -35.2751

27/04/2024 21:42:46						
27/04/2024 21:43:22	Avenida Moisés Correia - Camutanga - PE	0	Ligado	0v	Parado	-7.4083 -35.2751
27/04/2024 21:44:02	Avenida Moisés Correia - Camutanga - PE	0	Ligado	0v	Parado	-7.4083 -35.2751
27/04/2024 21:44:42	Avenida Moisés Correia - Camutanga - PE	0	Ligado	0v	Parado	-7.4083 -35.2751
27/04/2024 21:45:22	Avenida Moisés Correia - Camutanga - PE	0	Ligado	0v	Parado	-7.4083 -35.2751
27/04/2024 21:46:02	Avenida Moisés Correia - Camutanga - PE	0	Ligado	0v	Parado	-7.4083 -35.2751
27/04/2024 21:46:42	Avenida Moisés Correia - Camutanga - PE	0	Ligado	0v	Parado	-7.4083 -35.2751
27/04/2024 21:47:22	Avenida Moisés Correia - Camutanga - PE	0	Ligado	0v	Parado	-7.4083 -35.2751
27/04/2024 21:48:02	Avenida Moisés Correia - Camutanga - PE	0	Ligado	0v	Parado	-7.4083 -35.2751
27/04/2024 21:48:42	Avenida Moisés Correia - Camutanga - PE	0	Ligado	0v	Parado	-7.4083 -35.2751
27/04/2024 21:49:22	Avenida Moisés Correia - Camutanga - PE	0	Ligado	0v	Parado	-7.4083 -35.2751
27/04/2024 21:50:02	Avenida Moisés Correia - Camutanga - PE	0	Ligado	0v	Parado	-7.4083 -35.2751
27/04/2024 21:50:42	Avenida Moisés Correia - Camutanga - PE	0	Ligado	0v	Parado	-7.4083 -35.2751
27/04/2024 21:51:22	Avenida Moisés Correia - Camutanga - PE	0	Ligado	0v	Parado	-7.4083 -35.2751
27/04/2024 21:52:02	Avenida Moisés Correia - Camutanga - PE	0	Ligado	0v	Parado	-7.4083 -35.2751
27/04/2024 21:52:42	Avenida Moisés Correia - Camutanga - PE	0	Ligado	0v	Parado	-7.4083 -35.2751
27/04/2024 21:53:22	Avenida Moisés Correia - Camutanga - PE	0	Ligado	0v	Parado	-7.4083 -35.2751
27/04/2024 21:54:02	Avenida Moisés Correia - Camutanga - PE	0	Ligado	0v	Parado	-7.4083 -35.2751
27/04/2024 21:54:42	Avenida Moisés Correia - Camutanga - PE	0	Ligado	0v	106 metros	-7.4075 -35.2755
27/04/2024 21:55:22	Avenida Moisés Correia - Camutanga - PE	0	Ligado	0v	Parado	-7.4075 -35.2755
27/04/2024 21:56:02	Rua Joaquim Nabuco - Camutanga - PE	0	Ligado	0v	83 metros	-7.4069 -35.2751
27/04/2024 21:56:42	Rua Joaquim Nabuco - Camutanga - PE	17	Ligado	0v	Parado	-7.4069 -35.2751

27/04/2024 21:57:22	Avenida Moisés Correia - Camutanga - PE	15	Ligado	0v	232 metros	-7.4087 -35.2740
27/04/2024 21:57:59	Avenida Doutor Simplício Tavares de Melo - Camutanga - PE	15	Ligado	0v	166 metros	-7.4088 -35.2725
27/04/2024 21:58:42	Avenida Doutor Simplício Tavares de Melo - Camutanga - PE	12	Ligado	0v	210 metros	-7.4072 -35.2715
27/04/2024 21:58:53	Avenida Doutor Simplício Tavares de Melo - Camutanga - PE	17	Ligado	0v	Parado	-7.4072 -35.2715
27/04/2024 21:59:13	Rua Santa Cruz - Camutanga - PE	18	Ligado	0v	189 metros	-7.4080 -35.2700
27/04/2024 22:00:02	Rua Santa Cruz - Camutanga - PE	25	Ligado	0v	334 metros	-7.4101 -35.2679
27/04/2024 22:00:42	Rua Santa Cruz - Camutanga - PE	45	Ligado	0v	346 metros	-7.4123 -35.2657
27/04/2024 22:01:20	Rua Santa Cruz - Camutanga - PE	43	Ligado	0v	477 metros	-7.4154 -35.2627
27/04/2024 22:01:35	Rua Santa Cruz - Camutanga - PE	18	Ligado	0v	139 metros	-7.4158 -35.2615
27/04/2024 22:01:52	Rua Santa Cruz - Camutanga - PE	13	Ligado	0v	Parado	-7.4158 -35.2615
27/04/2024 22:02:02	Rodovia PE-082 - Camutanga - PE	30	Ligado	0v	81 metros	-7.4151 -35.2614
27/04/2024 22:02:25	Rodovia PE-082 - Itambé - PE	48	Ligado	0v	266 metros	-7.4127 -35.2617
27/04/2024 22:02:42	Rodovia PE-082 - Itambé - PE	55	Ligado	0v	261 metros	-7.4105 -35.2611
27/04/2024 22:03:22	Rodovia PE-082 - Itambé - PE	50	Ligado	0v	596 metros	-7.4054 -35.2592
27/04/2024 22:04:02	Rodovia PE-082 - Itambé - PE	41	Ligado	0v	545 metros	-7.4007 -35.2578
27/04/2024 22:04:39	Rodovia PE-082 - Itambé - PE	35	Ligado	0v	329 metros	-7.3978 -35.2574
27/04/2024 22:06:43	Rodovia PE-082 - Itambé - PE	41	Ligado	0v	1,52 km	-7.3862 -35.2501
27/04/2024 22:07:37	Rodovia PE-082 - Itambé - PE	46	Ligado	0v	683 metros	-7.3830 -35.2448
27/04/2024 22:08:18	Rodovia PE-082 - Itambé - PE	38	Ligado	0v	517 metros	-7.3814 -35.2404
27/04/2024 22:10:07	Rua Domício da Costa Leite - Itambé - PE	0	Ligado	0v	310 metros	-7.3802 -35.2379
27/04/2024 22:10:47	Rua Domício da Costa Leite - Itambé - PE	0	Ligado	0v	Parado	-7.3802 -35.2379
27/04/2024 22:14:52	Rua José Cruz Gouveia - Itambé - PE	10	Ligado	0v	183 metros	-7.3787 -35.2385

27/04/2024 22:15:32	Rua Francisca Cândida de Oliveira - Itambé - PE	14	Ligado	0v	327 metros	-7.3774 -35.2388
27/04/2024 22:16:47	Rua Desembargador João Paes - Juripiranga - PB	13	Ligado	0v	75 metros	-7.3770 -35.2393
27/04/2024 22:18:06	Rua Desembargador João Paes - Juripiranga - PB	19	Ligado	0v	426 metros	-7.3781 -35.2426
27/04/2024 22:18:46	Rua Desembargador João Paes - Juripiranga - PB	37	Ligado	0v	247 metros	-7.3799 -35.2440
27/04/2024 22:19:26	Rua Desembargador João Paes - Juripiranga - PB	45	Ligado	0v	475 metros	-7.3831 -35.2468
27/04/2024 22:20:06	Rodovia PE-082 - Itambé - PE	52	Ligado	0v	994 metros	-7.3863 -35.2502
27/04/2024 22:21:32	Rodovia PE-082 - Itambé - PE	41	Ligado	0v	1,2 km	-7.3946 -35.2572
27/04/2024 22:22:02	Rodovia PE-082 - Itambé - PE	44	Ligado	0v	324 metros	-7.3975 -35.2573
27/04/2024 22:22:42	Rodovia PE-082 - Itambé - PE	51	Ligado	0v	500 metros	-7.4019 -35.2580
27/04/2024 22:23:22	Rodovia PE-082 - Itambé - PE	50	Ligado	0v	560 metros	-7.4067 -35.2596
27/04/2024 22:24:02	Rodovia PE-082 - Itambé - PE	55	Ligado	0v	572 metros	-7.4115 -35.2614
27/04/2024 22:24:32	Rodovia PE-082 - Camutanga - PE	35	Ligado	0v	401 metros	-7.4151 -35.2614
27/04/2024 22:24:42	Rua Santa Cruz - Camutanga - PE	22	Ligado	0v	67 metros	-7.4157 -35.2615
27/04/2024 22:25:01	Rua Santa Cruz - Camutanga - PE	42	Ligado	0v	161 metros	-7.4153 -35.2628
27/04/2024 22:25:22	Rua Santa Cruz - Camutanga - PE	54	Ligado	0v	263 metros	-7.4135 -35.2644
27/04/2024 22:26:02	Rua Santa Cruz - Camutanga - PE	26	Ligado	0v	480 metros	-7.4105 -35.2675
27/04/2024 22:26:43	Rua Santa Cruz - Camutanga - PE	28	Ligado	0v	293 metros	-7.4086 -35.2694
27/04/2024 22:27:23	Avenida Doutor Simplício Tavares de Melo - Camutanga - PE	13	Ligado	0v	283 metros	-7.4070 -35.2714
27/04/2024 22:28:03	Avenida Doutor Simplício Tavares de Melo - Camutanga - PE	14	Ligado	0v	210 metros	-7.4086 -35.2723
27/04/2024 22:28:43	Avenida Presidente Getúlio Vargas - Camutanga - PE	13	Ligado	0v	176 metros	-7.4087 -35.2739
27/04/2024 22:29:23	Avenida Presidente Getúlio Vargas, 240 - Camutanga - PE	14	Ligado	0v	217 metros	-7.4070 -35.2748
27/04/2024 22:29:36	Avenida Presidente Getúlio Vargas, 240 - Camutanga - PE	11	Ligado	0v	Parado	-7.4070 -35.2748

27/04/2024 22:30:03	Avenida Moisés Correia - Camutanga - PE	0	Ligado	0v	95 metros	-7.4073 -35.2756
27/04/2024 22:30:43	Avenida Moisés Correia - Camutanga - PE	0	Ligado	0v	Parado	-7.4073 -35.2756
27/04/2024 22:31:23	Avenida Moisés Correia - Camutanga - PE	0	Ligado	0v	Parado	-7.4073 -35.2756
27/04/2024 22:32:03	Avenida Moisés Correia - Camutanga - PE	0	Ligado	0v	Parado	-7.4073 -35.2756
27/04/2024 22:32:43	Avenida Moisés Correia - Camutanga - PE	0	Ligado	0v	Parado	-7.4073 -35.2756
27/04/2024 22:33:23	Avenida Moisés Correia - Camutanga - PE	0	Ligado	0v	Parado	-7.4073 -35.2756
27/04/2024 22:34:03	Avenida Moisés Correia - Camutanga - PE	0	Ligado	0v	Parado	-7.4073 -35.2756
27/04/2024 22:34:43	Avenida Moisés Correia - Camutanga - PE	0	Ligado	0v	Parado	-7.4073 -35.2756
27/04/2024 22:35:23	Avenida Moisés Correia - Camutanga - PE	0	Ligado	0v	Parado	-7.4073 -35.2756
27/04/2024 22:36:03	Avenida Moisés Correia - Camutanga - PE	0	Ligado	0v	Parado	-7.4073 -35.2756
27/04/2024 22:36:43	Avenida Moisés Correia - Camutanga - PE	0	Ligado	0v	Parado	-7.4073 -35.2756
27/04/2024 22:36:53	Avenida Moisés Correia - Camutanga - PE	0	Ligado	0v	Parado	-7.4073 -35.2756
27/04/2024 22:36:55						
27/04/2024 22:41:43	Avenida Moisés Correia - Camutanga - PE	0	Desligado	0v	Parado	-7.4073 -35.2756
27/04/2024 22:46:43	Avenida Moisés Correia - Camutanga - PE	0	Desligado	0v	Parado	-7.4073 -35.2756
27/04/2024 22:51:43	Avenida Moisés Correia - Camutanga - PE	0	Desligado	0v	Parado	-7.4073 -35.2756
27/04/2024 22:56:43	Avenida Moisés Correia - Camutanga - PE	0	Desligado	0v	Parado	-7.4073 -35.2756
27/04/2024 23:01:43	Avenida Moisés Correia - Camutanga - PE	0	Desligado	0v	Parado	-7.4073 -35.2756
27/04/2024 23:06:43	Avenida Moisés Correia - Camutanga - PE	0	Desligado	0v	Parado	-7.4073 -35.2756
27/04/2024 23:11:43	Avenida Moisés Correia - Camutanga - PE	0	Desligado	0v	Parado	-7.4073 -35.2756
27/04/2024 23:16:43	Avenida Moisés Correia - Camutanga - PE	0	Desligado	0v	Parado	-7.4073 -35.2756
27/04/2024 23:21:43	Avenida Moisés Correia - Camutanga - PE	0	Desligado	0v	Parado	-7.4073 -35.2756

27/04/2024 23:26:43	Avenida Moisés Correia - Camutanga - PE	0	Desligado	0v	Parado	-7.4073 -35.2756
27/04/2024 23:31:43	Avenida Moisés Correia - Camutanga - PE	0	Desligado	0v	Parado	-7.4073 -35.2756
27/04/2024 23:36:43	Avenida Moisés Correia - Camutanga - PE	0	Desligado	0v	Parado	-7.4073 -35.2756
27/04/2024 23:41:43	Avenida Moisés Correia - Camutanga - PE	0	Desligado	0v	Parado	-7.4073 -35.2756
27/04/2024 23:46:43	Avenida Moisés Correia - Camutanga - PE	0	Desligado	0v	Parado	-7.4073 -35.2756
27/04/2024 23:51:43	Avenida Moisés Correia - Camutanga - PE	0	Desligado	0v	Parado	-7.4073 -35.2756
27/04/2024 23:56:43	Avenida Moisés Correia - Camutanga - PE	0	Desligado	0v	Parado	-7.4073 -35.2756
28/04/2024 00:01:43	Avenida Moisés Correia - Camutanga - PE	0	Desligado	0v	Parado	-7.4073 -35.2756
28/04/2024 00:06:43	Avenida Moisés Correia - Camutanga - PE	0	Desligado	0v	Parado	-7.4073 -35.2756
28/04/2024 00:11:43	Avenida Moisés Correia - Camutanga - PE	0	Desligado	0v	Parado	-7.4073 -35.2756
28/04/2024 00:16:43	Avenida Moisés Correia - Camutanga - PE	0	Desligado	0v	Parado	-7.4073 -35.2756
28/04/2024 00:21:43	Avenida Moisés Correia - Camutanga - PE	0	Desligado	0v	Parado	-7.4073 -35.2756
28/04/2024 00:26:43	Avenida Moisés Correia - Camutanga - PE	0	Desligado	0v	Parado	-7.4073 -35.2756
28/04/2024 00:31:43	Avenida Moisés Correia - Camutanga - PE	0	Desligado	0v	Parado	-7.4073 -35.2756
28/04/2024 00:36:43	Avenida Moisés Correia - Camutanga - PE	0	Desligado	0v	Parado	-7.4073 -35.2756
28/04/2024 00:41:43	Avenida Moisés Correia - Camutanga - PE	0	Desligado	0v	Parado	-7.4073 -35.2756
28/04/2024 00:46:43	Avenida Moisés Correia - Camutanga - PE	0	Desligado	0v	Parado	-7.4073 -35.2756
28/04/2024 00:51:43	Avenida Moisés Correia - Camutanga - PE	0	Desligado	0v	Parado	-7.4073 -35.2756
28/04/2024 00:56:43	Avenida Moisés Correia - Camutanga - PE	0	Desligado	0v	Parado	-7.4073 -35.2756
28/04/2024 01:01:43	Avenida Moisés Correia - Camutanga - PE	0	Desligado	0v	Parado	-7.4073 -35.2756
28/04/2024 01:06:43	Avenida Moisés Correia - Camutanga - PE	0	Desligado	0v	Parado	-7.4073 -35.2756
28/04/2024 01:11:43	Avenida Moisés Correia - Camutanga - PE	0	Desligado	0v	Parado	-7.4073 -35.2756

28/04/2024 06:37:46						
28/04/2024 06:38:22	Avenida Moisés Correia - Camutanga - PE	0	Ligado	0v	Parado	-7.4073 -35.2756
28/04/2024 06:39:02	Avenida Moisés Correia - Camutanga - PE	0	Ligado	0v	Parado	-7.4073 -35.2756
28/04/2024 06:39:42	Avenida Moisés Correia - Camutanga - PE	0	Ligado	0v	Parado	-7.4073 -35.2756
28/04/2024 06:40:22	Avenida Moisés Correia - Camutanga - PE	0	Ligado	0v	Parado	-7.4073 -35.2756
28/04/2024 06:41:02	Avenida Moisés Correia - Camutanga - PE	0	Ligado	0v	Parado	-7.4073 -35.2756
28/04/2024 06:41:42	Avenida Moisés Correia - Camutanga - PE	0	Ligado	0v	Parado	-7.4073 -35.2756
28/04/2024 06:42:22	Avenida Moisés Correia - Camutanga - PE	0	Ligado	0v	Parado	-7.4073 -35.2756
28/04/2024 06:43:02	Avenida Moisés Correia - Camutanga - PE	0	Ligado	0v	Parado	-7.4073 -35.2756
28/04/2024 06:43:42	Avenida Moisés Correia - Camutanga - PE	0	Ligado	0v	Parado	-7.4073 -35.2756
28/04/2024 06:44:22	Avenida Moisés Correia - Camutanga - PE	0	Ligado	0v	Parado	-7.4073 -35.2756
28/04/2024 06:45:02	Avenida Moisés Correia - Camutanga - PE	0	Ligado	0v	Parado	-7.4073 -35.2756
28/04/2024 06:45:42	Avenida Moisés Correia - Camutanga - PE	0	Ligado	0v	Parado	-7.4073 -35.2756
28/04/2024 06:46:22	Avenida Moisés Correia - Camutanga - PE	0	Ligado	0v	Parado	-7.4073 -35.2756
28/04/2024 06:47:02	Avenida Moisés Correia - Camutanga - PE	0	Ligado	0v	Parado	-7.4073 -35.2756
28/04/2024 06:47:42	Avenida Moisés Correia - Camutanga - PE	0	Ligado	0v	Parado	-7.4073 -35.2756
28/04/2024 06:48:22	Avenida Moisés Correia - Camutanga - PE	0	Ligado	0v	Parado	-7.4073 -35.2756
28/04/2024 06:49:02	Avenida Moisés Correia - Camutanga - PE	0	Ligado	0v	Parado	-7.4073 -35.2756
28/04/2024 06:49:42	Avenida Moisés Correia - Camutanga - PE	0	Ligado	0v	Parado	-7.4073 -35.2756
28/04/2024 06:50:22	Avenida Moisés Correia - Camutanga - PE	0	Ligado	0v	Parado	-7.4073 -35.2756
28/04/2024 06:51:02	Avenida Moisés Correia - Camutanga - PE	0	Ligado	0v	Parado	-7.4073 -35.2756
28/04/2024 06:51:42	Avenida Moisés Correia - Camutanga - PE	0	Ligado	0v	Parado	-7.4073 -35.2756

28/04/2024 06:52:22	Avenida Moisés Correia - Camutanga - PE	0	Ligado	0v	Parado	-7.4073 -35.2756
28/04/2024 06:53:02	Avenida Moisés Correia - Camutanga - PE	0	Ligado	0v	Parado	-7.4073 -35.2756
28/04/2024 06:53:42	Avenida Moisés Correia - Camutanga - PE	0	Ligado	0v	Parado	-7.4073 -35.2756
28/04/2024 06:54:22	Avenida Moisés Correia - Camutanga - PE	0	Ligado	0v	Parado	-7.4073 -35.2756
28/04/2024 06:55:02	Avenida Moisés Correia - Camutanga - PE	0	Ligado	0v	Parado	-7.4073 -35.2756
28/04/2024 06:55:42	Avenida Moisés Correia - Camutanga - PE	0	Ligado	0v	Parado	-7.4073 -35.2756
28/04/2024 06:56:22	Avenida Moisés Correia - Camutanga - PE	0	Ligado	0v	Parado	-7.4073 -35.2756
28/04/2024 06:57:02	Avenida Moisés Correia - Camutanga - PE	0	Ligado	0v	Parado	-7.4073 -35.2756
28/04/2024 06:57:42	Avenida Moisés Correia - Camutanga - PE	0	Ligado	0v	Parado	-7.4073 -35.2756
28/04/2024 06:58:19	Avenida Moisés Correia - Camutanga - PE	10	Ligado	0v	Parado	-7.4073 -35.2756
28/04/2024 06:59:02	Rua Joaquim Nabuco - Camutanga - PE	0	Ligado	0v	53 metros	-7.4070 -35.2753
28/04/2024 06:59:42	Rua Joaquim Nabuco - Camutanga - PE	0	Ligado	0v	Parado	-7.4070 -35.2753
28/04/2024 07:00:08	Rua Joaquim Nabuco - Camutanga - PE	10	Ligado	0v	Parado	-7.4070 -35.2753
28/04/2024 07:00:22	Avenida Presidente Getúlio Vargas - Camutanga - PE	25	Ligado	0v	80 metros	-7.4062 -35.2752
28/04/2024 07:01:02	Avenida Pedro de Albuquerque Uchôa - Camutanga - PE	10	Ligado	0v	117 metros	-7.4052 -35.2749
28/04/2024 07:01:13	Avenida Pedro de Albuquerque Uchôa - Camutanga - PE	19	Ligado	0v	60 metros	-7.4051 -35.2744
28/04/2024 07:01:42	Avenida Pedro de Albuquerque Uchôa - Camutanga - PE	0	Ligado	0v	123 metros	-7.4045 -35.2735
28/04/2024 07:01:53	Avenida Pedro de Albuquerque Uchôa - Camutanga - PE	12	Ligado	0v	Parado	-7.4045 -35.2735
28/04/2024 07:02:22	Rua Santa Cruz - Camutanga - PE	0	Ligado	0v	81 metros	-7.4051 -35.2730
28/04/2024 07:03:02	Rua Santa Cruz - Camutanga - PE	0	Ligado	0v	Parado	-7.4051 -35.2730
28/04/2024 07:03:42	Rua Santa Cruz - Camutanga - PE	0	Ligado	0v	Parado	-7.4051 -35.2730
28/04/2024 07:04:22	Rua Santa Cruz - Camutanga - PE	0	Ligado	0v	Parado	-7.4051 -35.2730

28/04/2024 07:05:02	Rua Santa Cruz - Camutanga - PE	0	Ligado	0v	Parado	-7.4051 -35.2730
28/04/2024 07:05:42	Rua Santa Cruz - Camutanga - PE	0	Ligado	0v	Parado	-7.4051 -35.2730
28/04/2024 07:06:22	Rua Santa Cruz - Camutanga - PE	0	Ligado	0v	Parado	-7.4051 -35.2730
28/04/2024 07:07:02	Rua Santa Cruz - Camutanga - PE	12	Ligado	0v	Parado	-7.4051 -35.2730
28/04/2024 07:07:42	Rua Santa Cruz - Camutanga - PE	0	Ligado	0v	136 metros	-7.4060 -35.2723
28/04/2024 07:08:22	Rua Santa Cruz - Camutanga - PE	0	Ligado	0v	Parado	-7.4060 -35.2723
28/04/2024 07:09:02	Rua Santa Cruz - Camutanga - PE	0	Ligado	0v	Parado	-7.4060 -35.2723
28/04/2024 07:09:13	Rua Santa Cruz - Camutanga - PE	13	Ligado	0v	Parado	-7.4060 -35.2723
28/04/2024 07:09:42	Rua Santa Cruz - Camutanga - PE	0	Ligado	0v	65 metros	-7.4065 -35.2719
28/04/2024 07:10:22	Rua Santa Cruz - Camutanga - PE	36	Ligado	0v	169 metros	-7.4075 -35.2707
28/04/2024 07:11:02	Rua Santa Cruz - Camutanga - PE	28	Ligado	0v	287 metros	-7.4092 -35.2688
28/04/2024 07:11:42	Rua Santa Cruz - Camutanga - PE	22	Ligado	0v	268 metros	-7.4109 -35.2671
28/04/2024 07:12:22	Rua Santa Cruz - Camutanga - PE	48	Ligado	0v	482 metros	-7.4140 -35.2640
28/04/2024 07:12:36	Rua Santa Cruz - Camutanga - PE	51	Ligado	0v	194 metros	-7.4153 -35.2629
28/04/2024 07:12:52	Rodovia Pe Oitenta e Dois - Camutanga - PE	36	Ligado	0v	207 metros	-7.4160 -35.2612
28/04/2024 07:13:02	Rodovia PE-082 - Camutanga - PE	12	Ligado	0v	80 metros	-7.4166 -35.2608
28/04/2024 07:13:42	Rodovia PE-082 - Camutanga - PE	15	Ligado	0v	150 metros	-7.4178 -35.2600
28/04/2024 07:13:57	Rodovia PE-082 - Camutanga - PE	34	Ligado	0v	106 metros	-7.4186 -35.2596
28/04/2024 07:14:22	Rodovia PE-082 - Camutanga - PE	22	Ligado	0v	200 metros	-7.4203 -35.2591
28/04/2024 07:15:02	Rodovia PE-082 - Camutanga - PE	39	Ligado	0v	326 metros	-7.4231 -35.2582
28/04/2024 07:15:42	Rodovia PE-082 - Camutanga - PE	11	Ligado	0v	430 metros	-7.4264 -35.2562
28/04/2024 07:16:22	Rodovia PE-082 - Camutanga - PE	53	Ligado	0v	428 metros	-7.4300 -35.2549

28/04/2024 07:17:03	Rodovia PE-082 - Ferreiros - PE	58	Ligado	0v	708 metros	-7.4357 -35.2520
28/04/2024 07:17:40	Rodovia PE-082 - Ferreiros - PE	46	Ligado	0v	495 metros	-7.4398 -35.2502
28/04/2024 07:18:23	Rodovia PE-082 - Ferreiros - PE	46	Ligado	0v	563 metros	-7.4448 -35.2498
28/04/2024 07:18:35	Rodovia PE-082 - Ferreiros - PE	40	Ligado	0v	150 metros	-7.4462 -35.2499
28/04/2024 07:19:03	Rodovia PE-082 - Ferreiros - PE	0	Ligado	0v	172 metros	-7.4476 -35.2504
28/04/2024 07:19:43	Rodovia PE-082 - Ferreiros - PE	14	Ligado	0v	199 metros	-7.4493 -35.2510
28/04/2024 07:20:23	Ferreiros - PE	48	Ligado	0v	438 metros	-7.4530 -35.2524
28/04/2024 07:20:37	Rodovia PE-082 - Ferreiros - PE	44	Ligado	0v	183 metros	-7.4544 -35.2533
28/04/2024 07:21:03	Rodovia PE-082 - Ferreiros - PE	48	Ligado	0v	327 metros	-7.4562 -35.2556
28/04/2024 07:21:43	Rodovia PE-082 - Ferreiros - PE	49	Ligado	0v	561 metros	-7.4592 -35.2596
28/04/2024 07:22:23	Rodovia PE-082 - Ferreiros - PE	49	Ligado	0v	543 metros	-7.4622 -35.2635
28/04/2024 07:23:03	Rodovia PE-082 - Ferreiros - PE	56	Ligado	0v	584 metros	-7.4654 -35.2677
28/04/2024 07:23:43	Rodovia PE-082 - Ferreiros - PE	48	Ligado	0v	603 metros	-7.4686 -35.2721
28/04/2024 07:24:23	Rodovia PE-082 - Ferreiros - PE	13	Ligado	0v	393 metros	-7.4708 -35.2748
28/04/2024 07:25:03	Rodovia PE-082 - Ferreiros - PE	44	Ligado	0v	289 metros	-7.4726 -35.2768
28/04/2024 07:25:43	Rodovia PE-082 - Ferreiros - PE	52	Ligado	0v	567 metros	-7.4759 -35.2807
28/04/2024 07:26:23	Rodovia PE-082 - Ferreiros - PE	55	Ligado	0v	591 metros	-7.4794 -35.2847
28/04/2024 07:27:03	Rodovia PE-082 - Ferreiros - PE	71	Ligado	0v	748 metros	-7.4839 -35.2897
28/04/2024 07:27:43	Rodovia PE-082 - Ferreiros - PE	63	Ligado	0v	771 metros	-7.4884 -35.2950
28/04/2024 07:28:00	Rodovia PE-082 - Ferreiros - PE	66	Ligado	0v	305 metros	-7.4907 -35.2965
28/04/2024 07:28:23	Rodovia PE-082 - Ferreiros - PE	12	Ligado	0v	291 metros	-7.4933 -35.2971
28/04/2024 07:29:03	Rodovia PE-082 - Mocs - Ferreiros - PE	25	Ligado	0v	281 metros	-7.4957 -35.2976

28/04/2024 07:29:43	Rodovia PE-082 - Mocs - Ferreiros - PE	40	Ligado	0v	327 metros	-7.4986 -35.2982
28/04/2024 07:30:23	Rodovia PE-082 - Mocs - Timbaúba - PE	38	Ligado	0v	326 metros	-7.5015 -35.2987
28/04/2024 07:30:53	Rodovia PE-082 - Mocs - Timbaúba - PE	47	Ligado	0v	357 metros	-7.5046 -35.2995
28/04/2024 07:31:03	Rodovia PE-082 - Mocs - Timbaúba - PE	40	Ligado	0v	125 metros	-7.5056 -35.3000
28/04/2024 07:31:43	Rodovia PE-082 - Mocs - Timbaúba - PE	34	Ligado	0v	477 metros	-7.5094 -35.3019
28/04/2024 07:32:23	Rodovia PE-082 - Mocs - Timbaúba - PE	23	Ligado	0v	379 metros	-7.5127 -35.3030
28/04/2024 07:33:03	Rodovia PE-082 - Mocs - Timbaúba - PE	27	Ligado	0v	398 metros	-7.5161 -35.3041
28/04/2024 07:33:43	Rodovia PE-082 - Mocs - Timbaúba - PE	42	Ligado	0v	432 metros	-7.5198 -35.3052
28/04/2024 07:34:04	BR-408 - Mocs - Timbaúba - PE	14	Ligado	0v	148 metros	-7.5211 -35.3055
28/04/2024 07:34:23	BR-408 - Mocs - Timbaúba - PE	34	Ligado	0v	123 metros	-7.5214 -35.3044
28/04/2024 07:35:03	BR-408 - Mocs - Timbaúba - PE	0	Ligado	0v	99 metros	-7.5216 -35.3036
28/04/2024 07:35:43	BR-408 - Mocs - Timbaúba - PE	60	Ligado	0v	297 metros	-7.5222 -35.3009
28/04/2024 07:36:23	BR-408 - Mocs - Timbaúba - PE	67	Ligado	0v	740 metros	-7.5226 -35.2943
28/04/2024 07:36:33	BR-408 - Mocs - Timbaúba - PE	60	Ligado	0v	177 metros	-7.5232 -35.2928
28/04/2024 07:37:03	BR-408 - Mocs - Timbaúba - PE	57	Ligado	0v	544 metros	-7.5272 -35.2899
28/04/2024 07:37:16	BR-408 - Mocs - Timbaúba - PE	46	Ligado	0v	176 metros	-7.5287 -35.2896
28/04/2024 07:37:29	BR-408 - Mocs - Timbaúba - PE	52	Ligado	0v	180 metros	-7.5303 -35.2899
28/04/2024 07:37:43	BR-408 - Mocs - Timbaúba - PE	50	Ligado	0v	206 metros	-7.5321 -35.2893
28/04/2024 07:38:15	BR-408 - Mocs - Timbaúba - PE	60	Ligado	0v	432 metros	-7.5357 -35.2878
28/04/2024 07:38:38	BR-408 - Mocs - Timbaúba - PE	76	Ligado	0v	445 metros	-7.5385 -35.2849
28/04/2024 07:41:37	BR-408 - Caueiras - Aliança - PE	61	Ligado	0v	3,39 km	-7.5505 -35.2567
28/04/2024 07:41:47	BR-408 - Caueiras - Aliança - PE	68	Ligado	0v	168 metros	-7.5514 -35.2556

28/04/2024 07:42:17	BR-408 - Caueiras - Aliança - PE	67	Ligado	0v	569 metros	-7.5563 -35.2572
28/04/2024 07:42:57	BR-408 - Caueiras - Aliança - PE	63	Ligado	0v	703 metros	-7.5621 -35.2596
28/04/2024 07:43:32	BR-408 - Caueiras - Aliança - PE	81	Ligado	0v	678 metros	-7.5678 -35.2574
28/04/2024 07:43:43	BR-408 - Caueiras - Aliança - PE	68	Ligado	0v	222 metros	-7.5693 -35.2561
28/04/2024 07:44:13	BR-408 - Caueiras - Aliança - PE	53	Ligado	0v	524 metros	-7.5723 -35.2524
28/04/2024 07:44:23	BR-408 - Caueiras - Aliança - PE	65	Ligado	0v	163 metros	-7.5737 -35.2520
28/04/2024 07:44:51	BR-408 - Caueiras - Aliança - PE	69	Ligado	0v	528 metros	-7.5784 -35.2522
28/04/2024 07:45:11	BR-408 - Caueiras - Aliança - PE	69	Ligado	0v	390 metros	-7.5810 -35.2498
28/04/2024 07:45:37	BR-408 - Caueiras - Aliança - PE	70	Ligado	0v	512 metros	-7.5856 -35.2489
28/04/2024 07:46:04	BR-408 - Caueiras - Aliança - PE	12	Ligado	0v	400 metros	-7.5891 -35.2484
28/04/2024 07:46:17	BR-408 - Caueiras - Aliança - PE	38	Ligado	0v	97 metros	-7.5900 -35.2483
28/04/2024 07:46:29	BR-408 - Caueiras - Aliança - PE	47	Ligado	0v	138 metros	-7.5912 -35.2480
28/04/2024 07:46:57	BR-408 - Caueiras - Aliança - PE	50	Ligado	0v	391 metros	-7.5934 -35.2452
28/04/2024 07:47:21	BR-408 - Caueiras - Aliança - PE	50	Ligado	0v	349 metros	-7.5961 -35.2438
28/04/2024 07:47:37	BR-408 - Caueiras - Aliança - PE	49	Ligado	0v	229 metros	-7.5981 -35.2431
28/04/2024 07:48:17	BR-408 - Aliança - PE	68	Ligado	0v	685 metros	-7.6038 -35.2408
28/04/2024 07:48:51	BR-408 - Aliança - PE	69	Ligado	0v	663 metros	-7.6096 -35.2397
28/04/2024 07:49:16	BR-408 - Aliança - PE	74	Ligado	0v	505 metros	-7.6142 -35.2395
28/04/2024 07:49:28	BR-408 - Aliança - PE	67	Ligado	0v	219 metros	-7.6161 -35.2393
28/04/2024 07:49:52	BR-408 - Aliança - PE	66	Ligado	0v	463 metros	-7.6196 -35.2415
28/04/2024 07:50:15	BR-408 - Aliança - PE	69	Ligado	0v	441 metros	-7.6236 -35.2413
28/04/2024 07:50:27	BR-408 - Aliança - PE	68	Ligado	0v	230 metros	-7.6254 -35.2423

28/04/2024 07:50:57	BR-408 - Aliança - PE	66	Ligado	0v	580 metros	-7.6285 -35.2465
28/04/2024 07:51:07	BR-408 - Aliança - PE	68	Ligado	0v	183 metros	-7.6293 -35.2480
28/04/2024 07:51:17	BR-408 - Aliança - PE	69	Ligado	0v	194 metros	-7.6296 -35.2497
28/04/2024 07:51:37	BR-408 - Aliança - PE	70	Ligado	0v	382 metros	-7.6326 -35.2514
28/04/2024 07:51:57	BR-408 - Aliança - PE	69	Ligado	0v	391 metros	-7.6358 -35.2529
28/04/2024 07:52:17	BR-408 - Aliança - PE	69	Ligado	0v	390 metros	-7.6391 -35.2540
28/04/2024 07:52:31	BR-408 - Aliança - PE	69	Ligado	0v	272 metros	-7.6415 -35.2546
28/04/2024 07:52:57	BR-408 - Aliança - PE	69	Ligado	0v	491 metros	-7.6457 -35.2534
28/04/2024 07:53:37	BR-408 - Aliança - PE	73	Ligado	0v	755 metros	-7.6521 -35.2511
28/04/2024 07:54:17	BR-408 - Nazaré da Mata - PE	52	Ligado	0v	667 metros	-7.6578 -35.2492
28/04/2024 07:54:43	BR-408 - Nazaré da Mata - PE	65	Ligado	0v	410 metros	-7.6613 -35.2502
28/04/2024 07:54:57	BR-408 - Nazaré da Mata - PE	63	Ligado	0v	242 metros	-7.6633 -35.2493
28/04/2024 07:55:26	BR-408 - Nazaré da Mata - PE	69	Ligado	0v	506 metros	-7.6668 -35.2464
28/04/2024 07:55:36	BR-408 - Nazaré da Mata - PE	67	Ligado	0v	191 metros	-7.6685 -35.2464
28/04/2024 07:56:18	BR-408 - Nazaré da Mata - PE	69	Ligado	0v	818 metros	-7.6746 -35.2506
28/04/2024 07:56:32	BR-408 - Nazaré da Mata - PE	69	Ligado	0v	269 metros	-7.6767 -35.2518
28/04/2024 07:56:44	BR-408 - Nazaré da Mata - PE	63	Ligado	0v	223 metros	-7.6787 -35.2519
28/04/2024 07:56:58	BR-408 - Nazaré da Mata - PE	59	Ligado	0v	239 metros	-7.6806 -35.2509
28/04/2024 07:57:30	BR-408 - Nazaré da Mata - PE	68	Ligado	0v	530 metros	-7.6844 -35.2480
28/04/2024 07:57:42	BR-408 - Nazaré da Mata - PE	70	Ligado	0v	228 metros	-7.6864 -35.2484
28/04/2024 07:57:54	BR-408 - Nazaré da Mata - PE	70	Ligado	0v	835 metros	-7.6880 -35.2496
28/04/2024 07:58:18	BR-408 - Nazaré da Mata - PE	91	Ligado	0v	542 metros	-7.6927 -35.2485

28/04/2024 07:58:58	BR-408 - Nazaré da Mata - PE	70	Ligado	0v	853 metros	-7.7001 -35.2463
28/04/2024 07:59:25	BR-408 - Nazaré da Mata - PE	48	Ligado	0v	173 metros	-7.7039 -35.2450
28/04/2024 07:59:38	BR-408 - Nazaré da Mata - PE	48	Ligado	0v	173 metros	-7.7050 -35.2439
28/04/2024 08:00:17	BR-408 - Nazaré da Mata - PE	64	Ligado	0v	556 metros	-7.7084 -35.2402
28/04/2024 08:00:52	BR-408 - Nazaré da Mata - PE	79	Ligado	0v	757 metros	-7.7147 -35.2377
28/04/2024 08:01:38	BR-408 - Nazaré da Mata - PE	52	Ligado	0v	903 metros	-7.7227 -35.2390
28/04/2024 08:01:56	BR-408 - Nazaré da Mata - PE	55	Ligado	0v	271 metros	-7.7248 -35.2402
28/04/2024 08:02:08	BR-408 - Nazaré da Mata - PE	55	Ligado	0v	181 metros	-7.7265 -35.2402
28/04/2024 08:02:18	Rodovia BR-408 - Juá - Nazaré da Mata - PE	57	Ligado	0v	158 metros	-7.7278 -35.2396
28/04/2024 08:02:36	Rodovia BR-408 - Juá - Nazaré da Mata - PE	75	Ligado	0v	336 metros	-7.7304 -35.2382
28/04/2024 08:02:51	Rodovia BR-408 - Juá - Nazaré da Mata - PE	79	Ligado	0v	328 metros	-7.7327 -35.2364
28/04/2024 08:03:38	Rodovia BR-408 - Juá - Nazaré da Mata - PE	68	Ligado	0v	988 metros	-7.7413 -35.2341
28/04/2024 08:04:18	Rodovia BR-408 - Juá - Nazaré da Mata - PE	0	Ligado	0v	533 metros	-7.7461 -35.2344
28/04/2024 08:04:51	Rodovia BR-408 - Juá - Nazaré da Mata - PE	28	Ligado	0v	216 metros	-7.7480 -35.2341
28/04/2024 08:05:08	Rodovia BR-408 - Juá - Nazaré da Mata - PE	47	Ligado	0v	191 metros	-7.7495 -35.2333
28/04/2024 08:05:20	Rodovia BR-408 - Juá - Nazaré da Mata - PE	39	Ligado	0v	135 metros	-7.7506 -35.2327
28/04/2024 08:05:38	Alto da Boa Vista - Nazaré da Mata - PE	34	Ligado	0v	119 metros	-7.7516 -35.2325
28/04/2024 08:06:18	Rodovia BR-408 - Alto da Boa Vista - Nazaré da Mata - PE	26	Ligado	0v	427 metros	-7.7554 -35.2331
28/04/2024 08:06:58	Rodovia BR-408 - Alto da Boa Vista - Nazaré da Mata - PE	69	Ligado	0v	602 metros	-7.7607 -35.2340
28/04/2024 08:07:21	Alto da Boa Vista - Nazaré da Mata - PE	58	Ligado	0v	417 metros	-7.7645 -35.2342
28/04/2024 08:07:38	Rodovia BR-408 - Alto da Boa Vista - Nazaré da Mata - PE	50	Ligado	0v	253 metros	-7.7667 -35.2339
28/04/2024 08:07:52	Rodovia BR-408 - Alto da Boa Vista - Nazaré da Mata - PE	45	Ligado	0v	189 metros	-7.7684 -35.2342

28/04/2024 08:08:18	Rodovia BR-408 - Alto da Boa Vista - Nazaré da Mata - PE	47	Ligado	0v	340 metros	-7.7712 -35.2354
28/04/2024 08:08:58	Rodovia BR-408 - Alto da Boa Vista - Nazaré da Mata - PE	41	Ligado	0v	386 metros	-7.7744 -35.2368
28/04/2024 08:09:38	Rodovia BR-408 - Alto da Boa Vista - Nazaré da Mata - PE	71	Ligado	0v	450 metros	-7.7781 -35.2384
28/04/2024 08:10:18	Rodovia BR-408 - Tracunhaém - PE	69	Ligado	0v	780 metros	-7.7845 -35.2412
28/04/2024 08:10:58	Rodovia BR-408 - Tracunhaém - PE	70	Ligado	0v	789 metros	-7.7910 -35.2440
28/04/2024 08:11:16	Rodovia BR-408 - Tracunhaém - PE	70	Ligado	0v	337 metros	-7.7939 -35.2449
28/04/2024 08:11:38	Rodovia BR-408 - Tracunhaém - PE	67	Ligado	0v	448 metros	-7.7979 -35.2448
28/04/2024 08:12:17	Rodovia BR-408 - Tracunhaém - PE	59	Ligado	0v	638 metros	-7.8037 -35.2446
28/04/2024 08:12:58	Rodovia BR-408 - Tracunhaém - PE	31	Ligado	0v	563 metros	-7.8085 -35.2430
28/04/2024 08:13:13	Rodovia BR-408 - Tracunhaém - PE	37	Ligado	0v	150 metros	-7.8098 -35.2429
28/04/2024 08:13:23	Rodovia BR-408 - Tracunhaém - PE	39	Ligado	0v	108 metros	-7.8107 -35.2431
28/04/2024 08:13:38	Rodovia BR-408 - Tracunhaém - PE	44	Ligado	0v	179 metros	-7.8122 -35.2437
28/04/2024 08:14:18	Rodovia BR-408 - Tracunhaém - PE	69	Ligado	0v	615 metros	-7.8173 -35.2458
28/04/2024 08:14:34	Rodovia BR-408 - Tracunhaém - PE	67	Ligado	0v	307 metros	-7.8201 -35.2460
28/04/2024 08:14:58	Rodovia BR-408 - Santa Cruz - Carpina - PE	69	Ligado	0v	460 metros	-7.8242 -35.2456
28/04/2024 08:15:38	Rodovia BR-408 - Santa Cruz - Carpina - PE	69	Ligado	0v	760 metros	-7.8310 -35.2449
28/04/2024 08:16:01	Rodovia BR-408 - Santa Cruz - Carpina - PE	69	Ligado	0v	445 metros	-7.8349 -35.2442
28/04/2024 08:16:18	Rodovia BR-408 - Santa Cruz - Carpina - PE	69	Ligado	0v	333 metros	-7.8374 -35.2426
28/04/2024 08:16:30	Rodovia BR-408 - Jardim Neópolis - Carpina - PE	68	Ligado	0v	231 metros	-7.8391 -35.2414
28/04/2024 08:16:57	Rodovia BR-408 - Jardim Neópolis - Carpina - PE	60	Ligado	0v	486 metros	-7.8421 -35.2382
28/04/2024 08:17:07	Rodovia BR-408 - Jardim Neópolis - Carpina - PE	54	Ligado	0v	161 metros	-7.8436 -35.2380
28/04/2024 08:17:38	Rodovia BR-408 - Jardim Neópolis - Carpina - PE	33	Ligado	0v	307 metros	-7.8461 -35.2391

28/04/2024 08:17:56	PE-090 - Santa Cruz - Carpina - PE	41	Ligado	0v	177 metros	-7.8463 -35.2407
28/04/2024 08:18:18	Rodovia Coronel Francisco do Heraclio - Centro - Carpina - PE	38	Ligado	0v	246 metros	-7.8455 -35.2427
28/04/2024 08:18:58	Rodovia Coronel Francisco do Heraclio - Centro - Carpina - PE	34	Ligado	0v	356 metros	-7.8442 -35.2457
28/04/2024 08:19:15	Rodovia Coronel Francisco do Heraclio - Centro - Carpina - PE	37	Ligado	0v	156 metros	-7.8439 -35.2470
28/04/2024 08:19:38	Rodovia Coronel Francisco do Heraclio - Centro - Carpina - PE	37	Ligado	0v	174 metros	-7.8437 -35.2486
28/04/2024 08:20:18	Rodovia Coronel Francisco do Heraclio - Centro - Carpina - PE	32	Ligado	0v	324 metros	-7.8434 -35.2515
28/04/2024 08:20:58	Rodovia Coronel Francisco do Heraclio - Centro - Carpina - PE	27	Ligado	0v	297 metros	-7.8431 -35.2542
28/04/2024 08:21:38	Rodovia Coronel Francisco do Heraclio - Centro - Carpina - PE	16	Ligado	0v	207 metros	-7.8428 -35.2560
28/04/2024 08:22:18	Rodovia Coronel Francisco do Heraclio, 382 - Centro - Carpina - PE	10	Ligado	0v	83 metros	-7.8428 -35.2568
28/04/2024 08:22:58	Rua Nunes Machado - Centro - Carpina - PE	11	Ligado	0v	93 metros	-7.8437 -35.2567
28/04/2024 08:23:38	Praça São José - Centro - Carpina - PE	24	Ligado	0v	106 metros	-7.8445 -35.2563
28/04/2024 08:24:18	Rua Antônio Bezerra de Araújo - Centro - Carpina - PE	0	Ligado	0v	108 metros	-7.8455 -35.2565
28/04/2024 08:24:58	Rua Antônio Bezerra de Araújo - Centro - Carpina - PE	0	Ligado	0v	101 metros	-7.8463 -35.2566
28/04/2024 08:25:08	Rua Antônio Bezerra de Araújo - Centro - Carpina - PE	13	Ligado	0v	Parado	-7.8463 -35.2566
28/04/2024 08:25:22	Rua Maria Isabel Buarque - Centro - Carpina - PE	11	Ligado	0v	75 metros	-7.8470 -35.2567
28/04/2024 08:25:38	Rua Maria Isabel Buarque - Centro - Carpina - PE	0	Ligado	0v	Parado	-7.8470 -35.2567
28/04/2024 08:26:18	Avenida Jose Otavio - Centro - Carpina - PE	14	Ligado	0v	150 metros	-7.8473 -35.2553
28/04/2024 08:26:58	Avenida Rosita Freire - Cajá - Carpina - PE	13	Ligado	0v	203 metros	-7.8491 -35.2553
28/04/2024 08:27:38	Avenida Jose Otavio - Centro - Carpina - PE	0	Ligado	0v	206 metros	-7.8510 -35.2553
28/04/2024 08:28:18	Avenida Jose Otavio - Centro - Carpina - PE	11	Ligado	0v	169 metros	-7.8525 -35.2553
28/04/2024 08:28:58	Avenida Jose Otavio - Centro - Carpina - PE	0	Ligado	0v	Parado	-7.8525 -35.2553
28/04/2024 08:29:38	Avenida Jose Otavio - Centro - Carpina - PE	0	Ligado	0v	Parado	-7.8525 -35.2553

28/04/2024 08:30:18	Avenida Jose Otavio - Centro - Carpina - PE	0	Ligado	0v	Parado	-7.8525 -35.2553
28/04/2024 08:30:58	Avenida Jose Otavio - Centro - Carpina - PE	0	Ligado	0v	Parado	-7.8525 -35.2553
28/04/2024 08:31:38	Avenida Jose Otavio - Centro - Carpina - PE	0	Ligado	0v	Parado	-7.8525 -35.2553
28/04/2024 08:32:18	Avenida Jose Otavio - Centro - Carpina - PE	0	Ligado	0v	Parado	-7.8525 -35.2553
28/04/2024 08:32:58	Avenida Jose Otavio - Centro - Carpina - PE	0	Ligado	0v	Parado	-7.8525 -35.2553
28/04/2024 08:33:39	Avenida Jose Otavio - Centro - Carpina - PE	0	Ligado	0v	Parado	-7.8525 -35.2553
28/04/2024 08:34:19	Avenida Jose Otavio - Centro - Carpina - PE	0	Ligado	0v	Parado	-7.8525 -35.2553
28/04/2024 08:34:59	Avenida Jose Otavio - Centro - Carpina - PE	0	Ligado	0v	Parado	-7.8525 -35.2553
28/04/2024 08:35:39	Avenida Jose Otavio - Centro - Carpina - PE	0	Ligado	0v	Parado	-7.8525 -35.2553
28/04/2024 08:36:19	Avenida Jose Otavio - Centro - Carpina - PE	0	Ligado	0v	Parado	-7.8525 -35.2553
28/04/2024 08:36:59	Avenida Jose Otavio - Centro - Carpina - PE	0	Ligado	0v	Parado	-7.8525 -35.2553
28/04/2024 08:37:39	Avenida Jose Otavio - Centro - Carpina - PE	0	Ligado	0v	Parado	-7.8525 -35.2553
28/04/2024 08:38:19	Avenida Jose Otavio - Centro - Carpina - PE	0	Ligado	0v	Parado	-7.8525 -35.2553
28/04/2024 08:38:59	Avenida Jose Otavio - Centro - Carpina - PE	0	Ligado	0v	Parado	-7.8525 -35.2553
28/04/2024 08:39:39	Avenida Jose Otavio - Centro - Carpina - PE	0	Ligado	0v	Parado	-7.8525 -35.2553
28/04/2024 08:40:19	Avenida Jose Otavio - Centro - Carpina - PE	0	Ligado	0v	Parado	-7.8525 -35.2553
28/04/2024 08:40:59	Avenida Jose Otavio - Centro - Carpina - PE	0	Ligado	0v	Parado	-7.8525 -35.2553
28/04/2024 08:41:39	Avenida Jose Otavio - Centro - Carpina - PE	0	Ligado	0v	Parado	-7.8525 -35.2553
28/04/2024 08:42:19	Avenida Jose Otavio - Centro - Carpina - PE	0	Ligado	0v	Parado	-7.8525 -35.2553
28/04/2024 08:42:30						
28/04/2024 08:42:52	Avenida Jose Otavio - Centro - Carpina - PE	0	Desligado	0v	Parado	-7.8525 -35.2553
28/04/2024 08:47:19	Avenida Jose Otavio - Centro - Carpina - PE	0	Desligado	0v	Parado	-7.8525 -35.2553

28/04/2024 18:02:19	Avenida Jose Otavio - Centro - Carpina - PE	0	Desligado	0v	Parado	-7.8525 -35.2553
28/04/2024 18:07:19	Avenida Jose Otavio - Centro - Carpina - PE	0	Desligado	0v	Parado	-7.8525 -35.2553
28/04/2024 18:12:19	Avenida Jose Otavio - Centro - Carpina - PE	0	Desligado	0v	Parado	-7.8525 -35.2553
28/04/2024 18:17:19	Avenida Jose Otavio - Centro - Carpina - PE	0	Desligado	0v	Parado	-7.8525 -35.2553
28/04/2024 18:22:19	Avenida Jose Otavio - Centro - Carpina - PE	0	Desligado	0v	Parado	-7.8525 -35.2553
28/04/2024 18:27:19	Avenida Jose Otavio - Centro - Carpina - PE	0	Desligado	0v	Parado	-7.8525 -35.2553
28/04/2024 18:31:21	Avenida Jose Otavio - Centro - Carpina - PE	0	Desligado	0v	Parado	-7.8525 -35.2553
28/04/2024 18:31:39						
28/04/2024 18:32:01	Avenida Jose Otavio - Centro - Carpina - PE	0	Ligado	0v	Parado	-7.8525 -35.2553
28/04/2024 18:32:41	Avenida Jose Otavio - Centro - Carpina - PE	0	Ligado	0v	Parado	-7.8525 -35.2553
28/04/2024 18:33:35	Avenida Jose Otavio - Centro - Carpina - PE	0	Ligado	0v	Parado	-7.8525 -35.2553
28/04/2024 18:34:15	Avenida Jose Otavio - Centro - Carpina - PE	0	Ligado	0v	Parado	-7.8525 -35.2553
28/04/2024 18:34:55	Avenida Jose Otavio - Centro - Carpina - PE	0	Ligado	0v	Parado	-7.8525 -35.2553
28/04/2024 18:35:35	Avenida Jose Otavio - Centro - Carpina - PE	0	Ligado	0v	Parado	-7.8525 -35.2553
28/04/2024 18:36:15	Avenida Jose Otavio - Centro - Carpina - PE	0	Ligado	0v	Parado	-7.8525 -35.2553
28/04/2024 18:36:55	Avenida Jose Otavio - Centro - Carpina - PE	0	Ligado	0v	Parado	-7.8525 -35.2553
28/04/2024 18:37:35	Avenida Jose Otavio - Centro - Carpina - PE	0	Ligado	0v	Parado	-7.8525 -35.2553
28/04/2024 18:38:15	Avenida Jose Otavio - Centro - Carpina - PE	0	Ligado	0v	Parado	-7.8525 -35.2553
28/04/2024 18:38:55	Avenida Jose Otavio - Centro - Carpina - PE	0	Ligado	0v	Parado	-7.8525 -35.2553
28/04/2024 18:39:35	Avenida Jose Otavio - Centro - Carpina - PE	0	Ligado	0v	Parado	-7.8525 -35.2553
28/04/2024 18:40:16	Avenida Jose Otavio - Centro - Carpina - PE	0	Ligado	0v	Parado	-7.8525 -35.2553
28/04/2024 18:40:56	Avenida Jose Otavio - Centro - Carpina - PE	0	Ligado	0v	Parado	-7.8525 -35.2553

28/04/2024 18:41:36	Avenida Jose Otavio - Centro - Carpina - PE	0	Ligado	0v	Parado	-7.8525 -35.2553
28/04/2024 18:42:16	Avenida Jose Otavio - Centro - Carpina - PE	0	Ligado	0v	Parado	-7.8525 -35.2553
28/04/2024 18:42:56	Avenida Jose Otavio - Centro - Carpina - PE	0	Ligado	0v	Parado	-7.8525 -35.2553
28/04/2024 18:43:36	Avenida Jose Otavio - Centro - Carpina - PE	0	Ligado	0v	Parado	-7.8525 -35.2553
28/04/2024 18:44:16	Avenida Jose Otavio - Centro - Carpina - PE	0	Ligado	0v	Parado	-7.8525 -35.2553
28/04/2024 18:44:56	Avenida Doutor José Otávio - Centro - Carpina - PE	11	Ligado	0v	111 metros	-7.8515 -35.2550
28/04/2024 18:45:36	Avenida Doutor José Otávio - Centro - Carpina - PE	14	Ligado	0v	115 metros	-7.8505 -35.2550
28/04/2024 18:46:16	Avenida Doutor José Otávio - Centro - Carpina - PE	0	Ligado	0v	183 metros	-7.8489 -35.2551
28/04/2024 18:46:56	Avenida Doutor José Otávio - Centro - Carpina - PE	12	Ligado	0v	134 metros	-7.8477 -35.2551
28/04/2024 18:47:36	Avenida Jose Otavio, 33 - Centro - Carpina - PE	0	Ligado	0v	132 metros	-7.8465 -35.2551
28/04/2024 18:48:16	Avenida Jose Otavio, 33 - Centro - Carpina - PE	0	Ligado	0v	Parado	-7.8465 -35.2551
28/04/2024 18:48:56	Avenida Estácio Coimbra, 566 - Centro - Carpina - PE	0	Ligado	0v	132 metros	-7.8453 -35.2552
28/04/2024 18:49:36	Avenida Estácio Coimbra, 566 - Centro - Carpina - PE	0	Ligado	0v	Parado	-7.8453 -35.2552
28/04/2024 18:50:16	Avenida Estácio Coimbra, 614 B - Centro - Carpina - PE	17	Ligado	0v	68 metros	-7.8452 -35.2558
28/04/2024 18:50:29	Praça São José - Centro - Carpina - PE	11	Ligado	0v	53 metros	-7.8452 -35.2563
28/04/2024 18:50:56	Praça São José - Centro - Carpina - PE	13	Ligado	0v	142 metros	-7.8439 -35.2562
28/04/2024 18:51:25	Praça São José - Centro - Carpina - PE	13	Ligado	0v	104 metros	-7.8430 -35.2560
28/04/2024 18:51:36	Praça São José - Centro - Carpina - PE	22	Ligado	0v	Parado	-7.8430 -35.2560
28/04/2024 18:52:16	Rodovia Coronel Francisco do Heraclio - Centro - Carpina - PE	0	Ligado	0v	262 metros	-7.8432 -35.2536
28/04/2024 18:52:56	Rodovia Coronel Francisco do Heraclio - Centro - Carpina - PE	0	Ligado	0v	Parado	-7.8432 -35.2536
28/04/2024 18:53:36	Rodovia Coronel Francisco do Heraclio - Centro - Carpina - PE	26	Ligado	0v	266 metros	-7.8435 -35.2512
28/04/2024 18:54:16	Rodovia Coronel Francisco do Heraclio - Centro - Carpina - PE	34	Ligado	0v	278 metros	-7.8437 -35.2487

28/04/2024 18:54:56	Rodovia Coronel Francisco do Heraclio - Centro - Carpina - PE	36	Ligado	0v	315 metros	-7.8442 -35.2459
28/04/2024 18:55:36	Rua Deputado Doutor Ulisses Guimarães - Santa Cruz - Carpina - PE	34	Ligado	0v	497 metros	-7.8460 -35.2418
28/04/2024 18:55:58	BR-408 - Jardim Neópolis - Carpina - PE	32	Ligado	0v	195 metros	-7.8468 -35.2402
28/04/2024 18:56:15	BR-408 - Jardim Neópolis - Carpina - PE	19	Ligado	0v	169 metros	-7.8476 -35.2389
28/04/2024 18:56:30	BR-408 - Jardim Neópolis - Carpina - PE	11	Ligado	0v	Parado	-7.8476 -35.2389
28/04/2024 18:56:46	BR-408 - Jardim Neópolis - Carpina - PE	32	Ligado	0v	120 metros	-7.8465 -35.2390
28/04/2024 18:56:56	Rodovia BR-408 - Jardim Neópolis - Carpina - PE	13	Ligado	0v	65 metros	-7.8460 -35.2389
28/04/2024 18:57:36	Rua Maria Araújo Caldeira - Jardim Neópolis - Carpina - PE	28	Ligado	0v	245 metros	-7.8439 -35.2380
28/04/2024 18:57:56	Rodovia BR-408 - Jardim Neópolis - Carpina - PE	24	Ligado	0v	136 metros	-7.8427 -35.2380
28/04/2024 18:58:07	Rodovia BR-408 - Jardim Neópolis - Carpina - PE	31	Ligado	0v	84 metros	-7.8420 -35.2383
28/04/2024 18:58:56	Rodovia BR-408 - Jardim Neópolis - Carpina - PE	53	Ligado	0v	497 metros	-7.8389 -35.2415
28/04/2024 18:59:24	Rodovia BR-408 - Santa Cruz - Carpina - PE	69	Ligado	0v	482 metros	-7.8354 -35.2440
28/04/2024 18:59:36	Rodovia BR-408 - Santa Cruz - Carpina - PE	69	Ligado	0v	232 metros	-7.8334 -35.2446
28/04/2024 19:00:16	Rodovia BR-408 - Santa Cruz - Carpina - PE	62	Ligado	0v	748 metros	-7.8267 -35.2453
28/04/2024 19:00:56	Rodovia BR-408 - Tracunhaém - PE	66	Ligado	0v	714 metros	-7.8203 -35.2460
28/04/2024 19:01:06	Rodovia BR-408 - Tracunhaém - PE	69	Ligado	0v	188 metros	-7.8186 -35.2460
28/04/2024 19:01:16	Rodovia BR-408 - Tracunhaém - PE	68	Ligado	0v	192 metros	-7.8170 -35.2457
28/04/2024 19:01:36	Rodovia BR-408 - Tracunhaém - PE	59	Ligado	0v	344 metros	-7.8141 -35.2445
28/04/2024 19:02:11	Rodovia BR-408 - Tracunhaém - PE	47	Ligado	0v	526 metros	-7.8097 -35.2429
28/04/2024 19:02:56	Rodovia BR-408 - Tracunhaém - PE	55	Ligado	0v	590 metros	-7.8046 -35.2444
28/04/2024 19:03:36	Rodovia BR-408 - Tracunhaém - PE	57	Ligado	0v	551 metros	-7.7997 -35.2448
28/04/2024 19:04:10	Rodovia BR-408 - Tracunhaém - PE	63	Ligado	0v	644 metros	-7.7939 -35.2449

28/04/2024 19:04:56	Rodovia BR-408 - Tracunhaém - PE	65	Ligado	0v	845 metros	-7.7868 -35.2421
28/04/2024 19:05:36	Rodovia BR-408 - Tracunhaém - PE	66	Ligado	0v	727 metros	-7.7808 -35.2395
28/04/2024 19:06:16	Rodovia BR-408 - Alto da Boa Vista - Nazaré da Mata - PE	36	Ligado	0v	669 metros	-7.7753 -35.2371
28/04/2024 19:06:56	Rodovia BR-408 - Alto da Boa Vista - Nazaré da Mata - PE	13	Ligado	0v	301 metros	-7.7728 -35.2360
28/04/2024 19:07:36	Rodovia BR-408 - Alto da Boa Vista - Nazaré da Mata - PE	71	Ligado	0v	574 metros	-7.7681 -35.2341
28/04/2024 19:08:16	Rodovia BR-408 - Alto da Boa Vista - Nazaré da Mata - PE	71	Ligado	0v	815 metros	-7.7607 -35.2340
28/04/2024 19:08:56	Rodovia BR-408 - Alto da Boa Vista - Nazaré da Mata - PE	27	Ligado	0v	617 metros	-7.7553 -35.2330
28/04/2024 19:09:36	Rodovia BR-408 - Juá - Nazaré da Mata - PE	44	Ligado	0v	388 metros	-7.7518 -35.2325
28/04/2024 19:10:08	Rodovia BR-408 - Juá - Nazaré da Mata - PE	30	Ligado	0v	201 metros	-7.7501 -35.2329
28/04/2024 19:10:56	Rodovia BR-408 - Juá - Nazaré da Mata - PE	29	Ligado	0v	337 metros	-7.7474 -35.2343
28/04/2024 19:11:36	Rua Tarcisio Jose Veiga - Juá - Nazaré da Mata - PE	42	Ligado	0v	279 metros	-7.7449 -35.2343
28/04/2024 19:12:15	Rodovia BR-408 - Juá - Nazaré da Mata - PE	55	Ligado	0v	586 metros	-7.7396 -35.2342
28/04/2024 19:12:56	Rodovia BR-408 - Juá - Nazaré da Mata - PE	60	Ligado	0v	686 metros	-7.7337 -35.2359
28/04/2024 19:13:11	Rodovia BR-408 - Juá - Nazaré da Mata - PE	48	Ligado	0v	216 metros	-7.7320 -35.2369
28/04/2024 19:13:31	Rodovia BR-408 - Juá - Nazaré da Mata - PE	45	Ligado	0v	261 metros	-7.7302 -35.2384
28/04/2024 19:14:05	BR-408 - Nazaré da Mata - PE	64	Ligado	0v	480 metros	-7.7263 -35.2402
28/04/2024 19:14:15	BR-408 - Nazaré da Mata - PE	66	Ligado	0v	180 metros	-7.7247 -35.2401
28/04/2024 19:14:31	BR-408 - Nazaré da Mata - PE	63	Ligado	0v	295 metros	-7.7223 -35.2389
28/04/2024 19:14:56	BR-408 - Nazaré da Mata - PE	77	Ligado	0v	499 metros	-7.7179 -35.2380
28/04/2024 19:15:14	BR-408 - Nazaré da Mata - PE	53	Ligado	0v	319 metros	-7.7151 -35.2376
28/04/2024 19:15:36	BR-408 - Nazaré da Mata - PE	52	Ligado	0v	342 metros	-7.7123 -35.2389
28/04/2024 19:16:13	BR-408 - Nazaré da Mata - PE	46	Ligado	0v	496 metros	-7.7081 -35.2404

28/04/2024 19:16:55	BR-408 - Nazaré da Mata - PE	74	Ligado	0v	735 metros	-7.7035 -35.2451
28/04/2024 19:17:36	BR-408 - Nazaré da Mata - PE	71	Ligado	0v	876 metros	-7.6960 -35.2475
28/04/2024 19:19:46	BR-408 - Nazaré da Mata - PE	59	Ligado	0v	1,58 km	-7.6820 -35.2496
28/04/2024 19:20:15	BR-408 - Nazaré da Mata - PE	77	Ligado	0v	538 metros	-7.6778 -35.2520
28/04/2024 19:20:25	BR-408 - Nazaré da Mata - PE	74	Ligado	0v	210 metros	-7.6760 -35.2515
28/04/2024 19:20:49	BR-408 - Nazaré da Mata - PE	68	Ligado	0v	468 metros	-7.6725 -35.2490
28/04/2024 19:21:17	BR-408 - Nazaré da Mata - PE	70	Ligado	0v	542 metros	-7.6684 -35.2464
28/04/2024 19:21:29	BR-408 - Nazaré da Mata - PE	67	Ligado	0v	229 metros	-7.6664 -35.2466
28/04/2024 19:21:47	BR-408 - Nazaré da Mata - PE	71	Ligado	0v	344 metros	-7.6641 -35.2486
28/04/2024 19:21:58	BR-408 - Nazaré da Mata - PE	71	Ligado	0v	565 metros	-7.6626 -35.2499
28/04/2024 19:22:09	BR-408 - Nazaré da Mata - PE	67	Ligado	0v	198 metros	-7.6608 -35.2501
28/04/2024 19:22:26	BR-408 - Nazaré da Mata - PE	67	Ligado	0v	316 metros	-7.6581 -35.2492
28/04/2024 19:22:49	BR-408 - Aliança - PE	79	Ligado	0v	476 metros	-7.6540 -35.2504
28/04/2024 19:23:29	BR-408 - Aliança - PE	77	Ligado	0v	848 metros	-7.6468 -35.2530
28/04/2024 19:24:03	BR-408 - Aliança - PE	74	Ligado	0v	665 metros	-7.6411 -35.2545
28/04/2024 19:24:49	BR-408 - Aliança - PE	70	Ligado	0v	901 metros	-7.6335 -35.2518
28/04/2024 19:25:09	BR-408 - Aliança - PE	66	Ligado	0v	388 metros	-7.6303 -35.2504
28/04/2024 19:25:29	BR-408 - Aliança - PE	66	Ligado	0v	369 metros	-7.6291 -35.2473
28/04/2024 19:26:07	BR-408 - Aliança - PE	67	Ligado	0v	719 metros	-7.6252 -35.2421
28/04/2024 19:26:19	BR-408 - Aliança - PE	69	Ligado	0v	231 metros	-7.6233 -35.2412
28/04/2024 19:26:40	BR-408 - Aliança - PE	66	Ligado	0v	385 metros	-7.6199 -35.2415
28/04/2024 19:27:09	Avenida Genesio Gomes de Moraes - Aliança - PE	63	Ligado	0v	519 metros	-7.6158 -35.2392


28/04/2024 19:27:29	BR-408 - Aliança - PE	51	Ligado	0v	340 metros	-7.6128 -35.2398
28/04/2024 19:27:48	BR-408 - Aliança - PE	43	Ligado	0v	254 metros	-7.6106 -35.2397
28/04/2024 19:28:02	BR-408 - Aliança - PE	34	Ligado	0v	151 metros	-7.6092 -35.2397
28/04/2024 19:28:49	BR-408 - Aliança - PE	56	Ligado	0v	600 metros	-7.6039 -35.2408
28/04/2024 19:29:08	BR-408 - Aliança - PE	67	Ligado	0v	341 metros	-7.6010 -35.2415
28/04/2024 19:29:29	BR-408 - Caueiras - Aliança - PE	67	Ligado	0v	397 metros	-7.5978 -35.2431
28/04/2024 19:29:54	BR-408 - Caueiras - Aliança - PE	69	Ligado	0v	506 metros	-7.5936 -35.2450
28/04/2024 19:30:09	BR-408 - Caueiras - Aliança - PE	74	Ligado	0v	294 metros	-7.5922 -35.2472
28/04/2024 19:30:23	BR-408 - Caueiras - Aliança - PE	49	Ligado	0v	252 metros	-7.5902 -35.2483
28/04/2024 19:30:49	BR-408 - Caueiras - Aliança - PE	38	Ligado	0v	217 metros	-7.5882 -35.2485
28/04/2024 19:31:29	BR-408 - Caueiras - Aliança - PE	64	Ligado	0v	582 metros	-7.5831 -35.2492
28/04/2024 19:31:39	BR-408 - Caueiras - Aliança - PE	67	Ligado	0v	185 metros	-7.5814 -35.2496
28/04/2024 19:32:01	BR-408 - Caueiras - Aliança - PE	66	Ligado	0v	394 metros	-7.5788 -35.2519
28/04/2024 19:32:12	BR-408 - Caueiras - Aliança - PE	62	Ligado	0v	202 metros	-7.5770 -35.2522
28/04/2024 19:32:37	BR-408 - Caueiras - Aliança - PE	59	Ligado	0v	421 metros	-7.5732 -35.2520
28/04/2024 19:32:47	BR-408 - Caueiras - Aliança - PE	61	Ligado	0v	161 metros	-7.5719 -35.2526
28/04/2024 19:33:20	BR-408 - Caueiras - Aliança - PE	65	Ligado	0v	589 metros	-7.5686 -35.2568
28/04/2024 19:33:33	BR-408 - Caueiras - Aliança - PE	58	Ligado	0v	229 metros	-7.5669 -35.2579
28/04/2024 19:34:02	BR-408 - Caueiras - Aliança - PE	68	Ligado	0v	472 metros	-7.5630 -35.2595
28/04/2024 19:34:15	BR-408 - Caueiras - Aliança - PE	66	Ligado	0v	242 metros	-7.5608 -35.2592
28/04/2024 19:34:49	BR-408 - Caueiras - Aliança - PE	72	Ligado	0v	650 metros	-7.5555 -35.2567
28/04/2024 19:35:10	BR-408 - Caueiras - Aliança - PE	63	Ligado	0v	378 metros	-7.5524 -35.2553

28/04/2024 19:35:22	Aliança - PE	56	Ligado	0v	194 metros	-7.5508 -35.2559
28/04/2024 19:37:30	BR-408 - Mocs - Timbaúba - PE	61	Ligado	0v	2,16 km	-7.5430 -35.2738
28/04/2024 19:38:10	BR-408 - Mocs - Timbaúba - PE	61	Ligado	0v	673 metros	-7.5402 -35.2792
28/04/2024 19:39:04	BR-408 - Mocs - Timbaúba - PE	42	Ligado	0v	828 metros	-7.5373 -35.2861
28/04/2024 19:39:44	BR-408 - Mocs - Timbaúba - PE	45	Ligado	0v	405 metros	-7.5344 -35.2883
28/04/2024 19:40:24	BR-408 - Mocs - Timbaúba - PE	67	Ligado	0v	714 metros	-7.5281 -35.2895
28/04/2024 19:41:04	BR-408 - Mocs - Timbaúba - PE	70	Ligado	0v	798 metros	-7.5227 -35.2943
28/04/2024 19:42:18	BR-408 - Mocs - Timbaúba - PE	30	Ligado	0v	1,22 km	-7.5211 -35.3052
28/04/2024 19:42:46	Rodovia PE-082 - Mocs - Timbaúba - PE	35	Ligado	0v	247 metros	-7.5189 -35.3048
28/04/2024 19:43:26	Rodovia PE-082 - Mocs - Timbaúba - PE	16	Ligado	0v	374 metros	-7.5157 -35.3039
28/04/2024 19:44:06	Rodovia PE-082 - Mocs - Timbaúba - PE	0	Ligado	0v	86 metros	-7.5149 -35.3036
28/04/2024 19:44:46	Rodovia PE-082 - Mocs - Timbaúba - PE	18	Ligado	0v	309 metros	-7.5123 -35.3028
28/04/2024 19:45:26	Rodovia PE-082 - Mocs - Timbaúba - PE	44	Ligado	0v	361 metros	-7.5092 -35.3018
28/04/2024 19:46:06	Rodovia PE-082 - Mocs - Timbaúba - PE	42	Ligado	0v	533 metros	-7.5049 -35.2997
28/04/2024 19:46:47	Rodovia PE-082 - Mocs - Timbaúba - PE	32	Ligado	0v	437 metros	-7.5011 -35.2986
28/04/2024 19:47:27	Rodovia PE-082 - Mocs - Ferreiros - PE	38	Ligado	0v	277 metros	-7.4987 -35.2981
28/04/2024 19:48:07	Rodovia PE-082 - Mocs - Ferreiros - PE	26	Ligado	0v	267 metros	-7.4964 -35.2977
28/04/2024 19:48:47	Rodovia PE-082 - Ferreiros - PE	35	Ligado	0v	327 metros	-7.4935 -35.2971
28/04/2024 19:49:27	Rodovia PE-082 - Ferreiros - PE	52	Ligado	0v	327 metros	-7.4906 -35.2964
28/04/2024 19:49:42	Rodovia PE-082 - Ferreiros - PE	59	Ligado	0v	229 metros	-7.4889 -35.2954
28/04/2024 19:50:07	Rodovia PE-082 - Ferreiros - PE	69	Ligado	0v	470 metros	-7.4860 -35.2922
28/04/2024 19:50:47	Rodovia PE-082 - Ferreiros - PE	68	Ligado	0v	778 metros	-7.4814 -35.2869


28/04/2024 19:51:27	Rodovia PE-082 - Ferreiros - PE	53	Ligado	0v	721 metros	-7.4771 -35.2820
28/04/2024 19:52:07	Rodovia PE-082 - Ferreiros - PE	51	Ligado	0v	550 metros	-7.4739 -35.2783
28/04/2024 19:52:47	Rodovia PE-082 - Ferreiros - PE	17	Ligado	0v	405 metros	-7.4715 -35.2755
28/04/2024 19:53:27	Rodovia PE-082 - Ferreiros - PE	30	Ligado	0v	222 metros	-7.4702 -35.2740
28/04/2024 19:54:07	Rodovia PE-082 - Ferreiros - PE	41	Ligado	0v	407 metros	-7.4679 -35.2711
28/04/2024 19:54:47	Rodovia PE-082 - Ferreiros - PE	54	Ligado	0v	552 metros	-7.4649 -35.2671
28/04/2024 19:55:27	Rodovia PE-082 - Ferreiros - PE	51	Ligado	0v	569 metros	-7.4618 -35.2630
28/04/2024 19:56:07	Rodovia PE-082 - Ferreiros - PE	57	Ligado	0v	617 metros	-7.4585 -35.2586
28/04/2024 19:56:47	Rodovia PE-082 - Ferreiros - PE	32	Ligado	0v	533 metros	-7.4556 -35.2547
28/04/2024 19:57:15	Rodovia PE-082 - Ferreiros - PE	43	Ligado	0v	299 metros	-7.4538 -35.2527
28/04/2024 19:57:27	Rodovia PE-082 - Ferreiros - PE	48	Ligado	0v	157 metros	-7.4525 -35.2522
28/04/2024 19:58:07	Rodovia PE-082 - Ferreiros - PE	19	Ligado	0v	398 metros	-7.4491 -35.2509
28/04/2024 19:58:43	Rodovia PE-082 - Ferreiros - PE	17	Ligado	0v	295 metros	-7.4466 -35.2500
28/04/2024 19:59:03	Rodovia PE-082 - Ferreiros - PE	38	Ligado	0v	161 metros	-7.4452 -35.2498
28/04/2024 19:59:27	Rodovia PE-082 - Ferreiros - PE	45	Ligado	0v	283 metros	-7.4427 -35.2499
28/04/2024 19:59:58	Rodovia PE-082 - Ferreiros - PE	47	Ligado	0v	412 metros	-7.4390 -35.2503
28/04/2024 20:00:47	Rodovia PE-082 - Ferreiros - PE	64	Ligado	0v	719 metros	-7.4332 -35.2532
28/04/2024 20:01:27	Rodovia PE-082 - Camutanga - PE	38	Ligado	0v	639 metros	-7.4280 -35.2557
28/04/2024 20:02:07	Rodovia PE-082 - Camutanga - PE	21	Ligado	0v	230 metros	-7.4261 -35.2563
28/04/2024 20:02:47	Rodovia PE-082 - Camutanga - PE	37	Ligado	0v	325 metros	-7.4237 -35.2579
28/04/2024 20:03:03	Rodovia PE-082 - Camutanga - PE	20	Ligado	0v	134 metros	-7.4226 -35.2585
28/04/2024 20:03:27	Rodovia PE-082 - Camutanga - PE	0	Ligado	0v	76 metros	-7.4219 -35.2586



28/04/2024 20:04:07	Rodovia PE-082 - Camutanga - PE	15	Ligado	0v	186 metros	-7.4203 -35.2591
28/04/2024 20:04:19	Rodovia PE-082 - Camutanga - PE	11	Ligado	0v	Parado	-7.4203 -35.2591
28/04/2024 20:04:30	Rodovia PE-082 - Camutanga - PE	15	Ligado	0v	81 metros	-7.4196 -35.2593
28/04/2024 20:04:47	Rodovia PE-082 - Camutanga - PE	26	Ligado	0v	144 metros	-7.4184 -35.2597
28/04/2024 20:05:27	Rodovia PE-082 - Camutanga - PE	15	Ligado	0v	138 metros	-7.4173 -35.2603
28/04/2024 20:06:07	Rodovia PE-082 - Camutanga - PE	14	Ligado	0v	133 metros	-7.4163 -35.2609
28/04/2024 20:06:21	Rodovia Pe Oitenta e Dois - Camutanga - PE	14	Ligado	0v	82 metros	-7.4157 -35.2613
28/04/2024 20:06:31	Rua Santa Cruz - Camutanga - PE	28	Ligado	0v	55 metros	-7.4157 -35.2618
28/04/2024 20:06:44	Rua Santa Cruz - Camutanga - PE	38	Ligado	0v	133 metros	-7.4152 -35.2629
28/04/2024 20:07:27	Rua Santa Cruz - Camutanga - PE	40	Ligado	0v	568 metros	-7.4115 -35.2664
28/04/2024 20:08:07	Rua Santa Cruz - Camutanga - PE	16	Ligado	0v	272 metros	-7.4098 -35.2681
28/04/2024 20:08:47	Rua Santa Cruz - Camutanga - PE	11	Ligado	0v	284 metros	-7.4080 -35.2700
28/04/2024 20:09:27	Rua Santa Cruz - Camutanga - PE	10	Ligado	0v	260 metros	-7.4065 -35.2718
28/04/2024 20:10:07	Rua Santa Cruz - Camutanga - PE	14	Ligado	0v	50 metros	-7.4062 -35.2721
28/04/2024 20:10:47	Rua Santa Cruz - Camutanga - PE	0	Ligado	0v	116 metros	-7.4053 -35.2727
28/04/2024 20:11:27	Rua Santa Cruz - Camutanga - PE	0	Ligado	0v	Parado	-7.4053 -35.2727
28/04/2024 20:12:07	Rua Santa Cruz - Camutanga - PE	0	Ligado	0v	Parado	-7.4053 -35.2727
28/04/2024 20:12:47	Rua Santa Cruz - Camutanga - PE	0	Ligado	0v	Parado	-7.4053 -35.2727
28/04/2024 20:13:23	Avenida Pedro de Albuquerque Uchôa - Camutanga - PE	14	Ligado	0v	131 metros	-7.4045 -35.2736
28/04/2024 20:13:55	Avenida Monsenhor Júlio Maria - Camutanga - PE	27	Ligado	0v	138 metros	-7.4051 -35.2746
28/04/2024 20:14:07	Avenida Pedro de Albuquerque Uchôa - Camutanga - PE	18	Ligado	0v	57 metros	-7.4053 -35.2751
28/04/2024 20:14:47	Avenida Pedro de Albuquerque Uchôa - Camutanga - PE	15	Ligado	0v	84 metros	-7.4054 -35.2759

28/04/2024 20:15:03	Avenida Pedro de Albuquerque Uchôa - Camutanga - PE	17	Ligado	0v	61 metros	-7.4056 -35.2764
28/04/2024 20:15:27	Avenida Moisés Correia - Camutanga - PE	0	Ligado	0v	78 metros	-7.4062 -35.2762
28/04/2024 20:16:07	Avenida Moisés Correia - Camutanga - PE	0	Ligado	0v	Parado	-7.4062 -35.2762
28/04/2024 20:16:47	Rua Joaquim Nabuco - Camutanga - PE	0	Ligado	0v	130 metros	-7.4073 -35.2759
28/04/2024 20:17:27	Avenida Moisés Correia - Camutanga - PE	15	Ligado	0v	54 metros	-7.4078 -35.2756
28/04/2024 20:18:07	Avenida Moisés Correia - Camutanga - PE	13	Ligado	0v	181 metros	-7.4092 -35.2749
28/04/2024 20:18:47	Avenida Moisés Correia - Camutanga - PE	0	Ligado	0v	Parado	-7.4092 -35.2749
28/04/2024 20:19:27	Avenida Moisés Correia - Camutanga - PE	0	Ligado	0v	118 metros	-7.4101 -35.2744
28/04/2024 20:20:07	Avenida Moisés Correia - Camutanga - PE	0	Ligado	0v	Parado	-7.4101 -35.2744
28/04/2024 20:20:47	Avenida Moisés Correia - Camutanga - PE	0	Ligado	0v	Parado	-7.4101 -35.2744
28/04/2024 20:21:27	Avenida Moisés Correia - Camutanga - PE	0	Ligado	0v	Parado	-7.4101 -35.2744
28/04/2024 20:22:07	Rua Tiradentes - Camutanga - PE	11	Ligado	0v	94 metros	-7.4109 -35.2740
28/04/2024 20:22:20	Rua Tiradentes - Camutanga - PE	11	Ligado	0v	Parado	-7.4109 -35.2740
28/04/2024 20:22:47	Rua Tiradentes - Camutanga - PE	0	Ligado	0v	Parado	-7.4109 -35.2740
28/04/2024 20:23:27	Rua Manoel Batista Chaves - Camutanga - PE	17	Ligado	0v	133 metros	-7.4108 -35.2728
28/04/2024 20:24:07	Rua Agamenon Magalhães - Camutanga - PE	0	Ligado	0v	53 metros	-7.4103 -35.2726
28/04/2024 20:24:47	Rua Agamenon Magalhães - Camutanga - PE	0	Ligado	0v	73 metros	-7.4097 -35.2728
28/04/2024 20:25:27	Rua Agamenon Magalhães - Camutanga - PE	0	Ligado	0v	51 metros	-7.4093 -35.2729
28/04/2024 20:25:39	Rua Agamenon Magalhães - Camutanga - PE	12	Ligado	0v	Parado	-7.4093 -35.2729
28/04/2024 20:25:49	Avenida Doutor Simplício Tavares de Melo - Camutanga - PE	10	Ligado	0v	65 metros	-7.4087 -35.2731
28/04/2024 20:26:07	Avenida Doutor Simplício Tavares de Melo - Camutanga - PE	0	Ligado	0v	Parado	-7.4087 -35.2731
28/04/2024 20:26:30	Avenida Presidente Getúlio Vargas - Camutanga - PE	19	Ligado	0v	75 metros	-7.4090 -35.2737

28/04/2024 20:26:44	Avenida Presidente Getúlio Vargas - Camutanga - PE	15	Ligado	0v	99 metros	-7.4098 -35.2733
28/04/2024 20:27:28	Rua Juscelino Kubitschek - Camutanga - PE	14	Ligado	0v	165 metros	-7.4106 -35.2745
28/04/2024 20:27:45	Rua Vereadora Helena de Souza Cavalcanti - Camutanga - PE	11	Ligado	0v	57 metros	-7.4108 -35.2750
28/04/2024 20:28:08	Rua Vereadora Helena de Souza Cavalcanti - Camutanga - PE	0	Ligado	0v	Parado	-7.4108 -35.2750
28/04/2024 20:28:48	Rua Vereadora Helena de Souza Cavalcanti - Camutanga - PE	24	Ligado	0v	119 metros	-7.4099 -35.2755
28/04/2024 20:29:15	Rua Vereadora Helena de Souza Cavalcanti - Camutanga - PE	16	Ligado	0v	88 metros	-7.4091 -35.2757
28/04/2024 20:29:28	Travessa José Batista - Camutanga - PE	13	Ligado	0v	69 metros	-7.4088 -35.2751
28/04/2024 20:29:57	Avenida Moisés Correia - Camutanga - PE	21	Ligado	0v	126 metros	-7.4077 -35.2754
28/04/2024 20:30:08	Avenida Moisés Correia - Camutanga - PE	0	Ligado	0v	Parado	-7.4077 -35.2754
28/04/2024 20:30:48	Avenida Moisés Correia - Camutanga - PE	0	Ligado	0v	Parado	-7.4077 -35.2754
28/04/2024 20:31:28	Avenida Moisés Correia - Camutanga - PE	0	Ligado	0v	Parado	-7.4077 -35.2754
28/04/2024 20:32:08	Avenida Moisés Correia - Camutanga - PE	0	Ligado	0v	Parado	-7.4077 -35.2754
28/04/2024 20:32:48	Avenida Moisés Correia - Camutanga - PE	0	Ligado	0v	Parado	-7.4077 -35.2754
28/04/2024 20:33:28	Avenida Moisés Correia - Camutanga - PE	0	Ligado	0v	Parado	-7.4077 -35.2754
28/04/2024 20:34:08	Avenida Moisés Correia - Camutanga - PE	0	Ligado	0v	Parado	-7.4077 -35.2754
28/04/2024 20:34:48	Avenida Moisés Correia - Camutanga - PE	0	Ligado	0v	Parado	-7.4077 -35.2754
28/04/2024 20:35:28	Avenida Moisés Correia - Camutanga - PE	0	Ligado	0v	Parado	-7.4077 -35.2754
28/04/2024 20:35:32						
28/04/2024 20:40:28	Avenida Moisés Correia - Camutanga - PE	0	Desligado	0v	Parado	-7.4077 -35.2754
28/04/2024 20:45:28	Avenida Moisés Correia - Camutanga - PE	0	Desligado	0v	Parado	-7.4077 -35.2754
28/04/2024 20:50:28	Avenida Moisés Correia - Camutanga - PE	0	Desligado	0v	Parado	-7.4077 -35.2754
28/04/2024 20:55:28	Avenida Moisés Correia - Camutanga - PE	0	Desligado	0v	Parado	-7.4077 -35.2754

28/04/2024 22:50:28	Avenida Moisés Correia - Camutanga - PE	0	Desligado	0v	Parado	-7.4077 -35.2754
28/04/2024 22:55:28	Avenida Moisés Correia - Camutanga - PE	0	Desligado	0v	Parado	-7.4077 -35.2754
28/04/2024 23:00:28	Avenida Moisés Correia - Camutanga - PE	0	Desligado	0v	Parado	-7.4077 -35.2754
28/04/2024 23:05:28	Avenida Moisés Correia - Camutanga - PE	0	Desligado	0v	Parado	-7.4077 -35.2754
28/04/2024 23:10:28	Avenida Moisés Correia - Camutanga - PE	0	Desligado	0v	Parado	-7.4077 -35.2754
28/04/2024 23:15:28	Avenida Moisés Correia - Camutanga - PE	0	Desligado	0v	Parado	-7.4077 -35.2754
28/04/2024 23:20:28	Avenida Moisés Correia - Camutanga - PE	0	Desligado	0v	Parado	-7.4077 -35.2754
28/04/2024 23:25:28	Avenida Moisés Correia - Camutanga - PE	0	Desligado	0v	Parado	-7.4077 -35.2754
28/04/2024 23:30:28	Avenida Moisés Correia - Camutanga - PE	0	Desligado	0v	Parado	-7.4077 -35.2754
28/04/2024 23:35:28	Avenida Moisés Correia - Camutanga - PE	0	Desligado	0v	Parado	-7.4077 -35.2754
28/04/2024 23:40:28	Avenida Moisés Correia - Camutanga - PE	0	Desligado	0v	Parado	-7.4077 -35.2754
28/04/2024 23:45:28	Avenida Moisés Correia - Camutanga - PE	0	Desligado	0v	Parado	-7.4077 -35.2754
28/04/2024 23:50:28	Avenida Moisés Correia - Camutanga - PE	0	Desligado	0v	Parado	-7.4077 -35.2754
28/04/2024 23:55:28	Avenida Moisés Correia - Camutanga - PE	0	Desligado	0v	Parado	-7.4077 -35.2754
29/04/2024 00:00:28	Avenida Moisés Correia - Camutanga - PE	0	Desligado	0v	Parado	-7.4077 -35.2754
29/04/2024 00:05:28	Avenida Moisés Correia - Camutanga - PE	0	Desligado	0v	Parado	-7.4077 -35.2754
29/04/2024 00:10:28	Avenida Moisés Correia - Camutanga - PE	0	Desligado	0v	Parado	-7.4077 -35.2754
29/04/2024 00:15:28	Avenida Moisés Correia - Camutanga - PE	0	Desligado	0v	Parado	-7.4077 -35.2754
29/04/2024 00:20:28	Avenida Moisés Correia - Camutanga - PE	0	Desligado	0v	Parado	-7.4077 -35.2754
29/04/2024 00:25:28	Avenida Moisés Correia - Camutanga - PE	0	Desligado	0v	Parado	-7.4077 -35.2754
29/04/2024 00:30:28	Avenida Moisés Correia - Camutanga - PE	0	Desligado	0v	Parado	-7.4077 -35.2754
29/04/2024 00:35:28	Avenida Moisés Correia - Camutanga - PE	0	Desligado	0v	Parado	-7.4077 -35.2754

29/04/2024 04:20:28	Avenida Moisés Correia - Camutanga - PE	0	Desligado	0v	Parado	-7.4077 -35.2754
29/04/2024 04:25:28	Avenida Moisés Correia - Camutanga - PE	0	Desligado	0v	Parado	-7.4077 -35.2754
29/04/2024 04:30:28	Avenida Moisés Correia - Camutanga - PE	0	Desligado	0v	Parado	-7.4077 -35.2754
29/04/2024 04:35:28	Avenida Moisés Correia - Camutanga - PE	0	Desligado	0v	Parado	-7.4077 -35.2754
29/04/2024 04:40:28	Avenida Moisés Correia - Camutanga - PE	0	Desligado	0v	Parado	-7.4077 -35.2754
29/04/2024 04:45:28	Avenida Moisés Correia - Camutanga - PE	0	Desligado	0v	Parado	-7.4077 -35.2754
29/04/2024 04:50:28	Avenida Moisés Correia - Camutanga - PE	0	Desligado	0v	Parado	-7.4077 -35.2754
29/04/2024 04:55:28	Avenida Moisés Correia - Camutanga - PE	0	Desligado	0v	Parado	-7.4077 -35.2754
29/04/2024 05:00:28	Avenida Moisés Correia - Camutanga - PE	0	Desligado	0v	Parado	-7.4077 -35.2754
29/04/2024 05:05:28	Avenida Moisés Correia - Camutanga - PE	0	Desligado	0v	Parado	-7.4077 -35.2754
29/04/2024 05:10:28	Avenida Moisés Correia - Camutanga - PE	0	Desligado	0v	Parado	-7.4077 -35.2754
29/04/2024 05:15:28	Avenida Moisés Correia - Camutanga - PE	0	Desligado	0v	Parado	-7.4077 -35.2754
29/04/2024 05:20:28	Avenida Moisés Correia - Camutanga - PE	0	Desligado	0v	Parado	-7.4077 -35.2754
29/04/2024 05:25:28	Avenida Moisés Correia - Camutanga - PE	0	Desligado	0v	Parado	-7.4077 -35.2754
29/04/2024 05:30:28	Avenida Moisés Correia - Camutanga - PE	0	Desligado	0v	Parado	-7.4077 -35.2754
29/04/2024 05:35:28	Avenida Moisés Correia - Camutanga - PE	0	Desligado	0v	Parado	-7.4077 -35.2754
29/04/2024 05:36:08	Avenida Moisés Correia - Camutanga - PE	0	Ligado	0v	Parado	-7.4077 -35.2754
29/04/2024 05:36:13						
29/04/2024 05:37:01	Avenida Moisés Correia - Camutanga - PE	0	Ligado	0v	Parado	-7.4077 -35.2754
29/04/2024 05:37:41	Avenida Moisés Correia - Camutanga - PE	0	Ligado	0v	Parado	-7.4077 -35.2754
29/04/2024 05:38:21	Avenida Moisés Correia - Camutanga - PE	0	Ligado	0v	Parado	-7.4077 -35.2754
29/04/2024 05:39:01	Avenida Moisés Correia - Camutanga - PE	0	Ligado	0v	Parado	-7.4077 -35.2754

29/04/2024 05:39:41	Avenida Moisés Correia - Camutanga - PE	0	Ligado	0v	Parado	-7.4077 -35.2754
29/04/2024 05:40:21	Avenida Moisés Correia - Camutanga - PE	0	Ligado	0v	Parado	-7.4077 -35.2754
29/04/2024 05:41:01	Avenida Moisés Correia - Camutanga - PE	0	Ligado	0v	Parado	-7.4077 -35.2754
29/04/2024 05:41:41	Avenida Moisés Correia - Camutanga - PE	0	Ligado	0v	Parado	-7.4077 -35.2754
29/04/2024 05:42:21	Avenida Moisés Correia - Camutanga - PE	0	Ligado	0v	Parado	-7.4077 -35.2754
29/04/2024 05:42:23						
29/04/2024 05:43:01	Avenida Moisés Correia - Camutanga - PE	0	Desligado	0v	Parado	-7.4077 -35.2754
29/04/2024 05:43:41	Avenida Moisés Correia - Camutanga - PE	0	Desligado	0v	Parado	-7.4077 -35.2754
29/04/2024 05:48:41	Avenida Moisés Correia - Camutanga - PE	0	Desligado	0v	Parado	-7.4077 -35.2754
29/04/2024 05:53:41	Avenida Moisés Correia - Camutanga - PE	0	Desligado	0v	Parado	-7.4077 -35.2754
29/04/2024 05:58:41	Avenida Moisés Correia - Camutanga - PE	0	Desligado	0v	Parado	-7.4077 -35.2754
29/04/2024 06:03:41	Avenida Moisés Correia - Camutanga - PE	0	Desligado	0v	Parado	-7.4077 -35.2754
29/04/2024 06:08:41	Avenida Moisés Correia - Camutanga - PE	0	Desligado	0v	Parado	-7.4077 -35.2754
29/04/2024 06:13:41	Avenida Moisés Correia - Camutanga - PE	0	Desligado	0v	Parado	-7.4077 -35.2754
29/04/2024 06:17:48	Avenida Moisés Correia - Camutanga - PE	0	Desligado	0v	Parado	-7.4077 -35.2754
29/04/2024 06:17:53						
29/04/2024 06:18:29	Avenida Moisés Correia - Camutanga - PE	0	Ligado	0v	Parado	-7.4077 -35.2754
29/04/2024 06:19:09	Avenida Moisés Correia - Camutanga - PE	0	Ligado	0v	Parado	-7.4077 -35.2754
29/04/2024 06:19:49	Avenida Moisés Correia - Camutanga - PE	0	Ligado	0v	Parado	-7.4077 -35.2754
29/04/2024 06:20:29	Avenida Moisés Correia - Camutanga - PE	0	Ligado	0v	Parado	-7.4077 -35.2754
29/04/2024 06:21:09	Avenida Moisés Correia - Camutanga - PE	0	Ligado	0v	Parado	-7.4077 -35.2754
29/04/2024 06:21:49	Avenida Moisés Correia - Camutanga - PE	0	Ligado	0v	Parado	-7.4077 -35.2754

29/04/2024 06:22:29	Avenida Moisés Correia - Camutanga - PE	0	Ligado	0v	Parado	-7.4077 -35.2754
29/04/2024 06:23:09	Avenida Moisés Correia - Camutanga - PE	0	Ligado	0v	Parado	-7.4077 -35.2754
29/04/2024 06:23:49	Avenida Moisés Correia - Camutanga - PE	0	Ligado	0v	Parado	-7.4077 -35.2754
29/04/2024 06:24:29	Avenida Moisés Correia - Camutanga - PE	0	Ligado	0v	Parado	-7.4077 -35.2754
29/04/2024 06:25:09	Avenida Moisés Correia - Camutanga - PE	0	Ligado	0v	Parado	-7.4077 -35.2754
29/04/2024 06:25:49	Avenida Moisés Correia - Camutanga - PE	0	Ligado	0v	Parado	-7.4077 -35.2754
29/04/2024 06:26:29	Avenida Moisés Correia - Camutanga - PE	0	Ligado	0v	Parado	-7.4077 -35.2754
29/04/2024 06:27:09	Avenida Moisés Correia - Camutanga - PE	0	Ligado	0v	Parado	-7.4077 -35.2754
29/04/2024 06:27:49	Avenida Moisés Correia - Camutanga - PE	0	Ligado	0v	Parado	-7.4077 -35.2754
29/04/2024 06:28:29	Avenida Moisés Correia - Camutanga - PE	0	Ligado	0v	Parado	-7.4077 -35.2754
29/04/2024 06:29:09	Avenida Moisés Correia - Camutanga - PE	0	Ligado	0v	Parado	-7.4077 -35.2754
29/04/2024 06:29:49	Avenida Moisés Correia - Camutanga - PE	0	Ligado	0v	Parado	-7.4077 -35.2754
29/04/2024 06:30:29	Avenida Moisés Correia - Camutanga - PE	13	Ligado	0v	Parado	-7.4077 -35.2754
29/04/2024 06:31:09	Avenida Moisés Correia - Camutanga - PE	0	Ligado	0v	124 metros	-7.4088 -35.2750
29/04/2024 06:31:49	Avenida Moisés Correia - Camutanga - PE	12	Ligado	0v	95 metros	-7.4096 -35.2747
29/04/2024 06:32:29	Avenida Moisés Correia - Camutanga - PE	0	Ligado	0v	96 metros	-7.4103 -35.2743
29/04/2024 06:33:09	Avenida Moisés Correia - Camutanga - PE	0	Ligado	0v	Parado	-7.4103 -35.2743
29/04/2024 06:33:49	Rua Juscelino Kubitschek - Camutanga - PE	0	Ligado	0v	104 metros	-7.4100 -35.2734
29/04/2024 06:34:29	Rua Juscelino Kubitschek - Camutanga - PE	0	Ligado	0v	Parado	-7.4100 -35.2734
29/04/2024 06:35:09	Rua Agamenon Magalhães - Camutanga - PE	0	Ligado	0v	77 metros	-7.4096 -35.2728
29/04/2024 06:35:49	Rua Agamenon Magalhães - Camutanga - PE	0	Ligado	0v	Parado	-7.4096 -35.2728
29/04/2024 06:36:29	Rua Agamenon Magalhães - Camutanga - PE	0	Ligado	0v	Parado	-7.4096 -35.2728

29/04/2024 06:36:59	Rua Agamenon Magalhães - Camutanga - PE	10	Ligado	0v	61 metros	-7.4090 -35.2730
29/04/2024 06:37:10	Rua Agamenon Magalhães - Camutanga - PE	0	Ligado	0v	Parado	-7.4090 -35.2730
29/04/2024 06:37:40	Avenida Doutor Simplício Tavares de Melo - Camutanga - PE	12	Ligado	0v	81 metros	-7.4087 -35.2736
29/04/2024 06:37:50	Avenida Doutor Simplício Tavares de Melo - Camutanga - PE	0	Ligado	0v	Parado	-7.4087 -35.2736
29/04/2024 06:38:30	Avenida Doutor Simplício Tavares de Melo - Camutanga - PE	0	Ligado	0v	Parado	-7.4087 -35.2736
29/04/2024 06:39:02	Avenida Presidente Getúlio Vargas - Camutanga - PE	12	Ligado	0v	66 metros	-7.4083 -35.2741
29/04/2024 06:39:50	Avenida Presidente Getúlio Vargas, 240 - Camutanga - PE	10	Ligado	0v	193 metros	-7.4068 -35.2749
29/04/2024 06:40:30	Rua Joaquim Nabuco - Camutanga - PE	0	Ligado	0v	92 metros	-7.4072 -35.2757
29/04/2024 06:41:10	Avenida Moisés Correia - Camutanga - PE	15	Ligado	0v	136 metros	-7.4061 -35.2763
29/04/2024 06:41:50	Avenida Moisés Correia - Camutanga - PE	0	Ligado	0v	52 metros	-7.4057 -35.2765
29/04/2024 06:42:12	Avenida Moisés Correia - Camutanga - PE	11	Ligado	0v	Parado	-7.4057 -35.2765
29/04/2024 06:42:30	Avenida Pedro de Albuquerque Uchôa - Camutanga - PE	17	Ligado	0v	78 metros	-7.4054 -35.2758
29/04/2024 06:43:10	Avenida Monsenhor Júlio Maria - Camutanga - PE	0	Ligado	0v	147 metros	-7.4051 -35.2746
29/04/2024 06:43:38	Avenida Monsenhor Júlio Maria - Camutanga - PE	10	Ligado	0v	Parado	-7.4051 -35.2746
29/04/2024 06:43:50	Avenida Pedro de Albuquerque Uchôa - Camutanga - PE	12	Ligado	0v	69 metros	-7.4048 -35.2740
29/04/2024 06:44:30	Rua Santa Cruz - Camutanga - PE	0	Ligado	0v	84 metros	-7.4047 -35.2733
29/04/2024 06:45:10	Rua Santa Cruz - Camutanga - PE	0	Ligado	0v	69 metros	-7.4052 -35.2729
29/04/2024 06:45:50	Rua Santa Cruz - Camutanga - PE	10	Ligado	0v	Parado	-7.4052 -35.2729
29/04/2024 06:46:30	Rua Santa Cruz - Camutanga - PE	0	Ligado	0v	89 metros	-7.4058 -35.2724
29/04/2024 06:47:10	Rua Santa Cruz - Camutanga - PE	15	Ligado	0v	151 metros	-7.4068 -35.2715
29/04/2024 06:47:50	Rua Santa Cruz - Camutanga - PE	23	Ligado	0v	104 metros	-7.4074 -35.2708
29/04/2024 06:48:28	Rua Santa Cruz - Camutanga - PE	17	Ligado	0v	235 metros	-7.4088 -35.2692

29/04/2024 06:49:10	Rua Santa Cruz - Camutanga - PE	18	Ligado	0v	220 metros	-7.4102 -35.2678
29/04/2024 06:49:50	Rua Santa Cruz - Camutanga - PE	15	Ligado	0v	69 metros	-7.4106 -35.2674
29/04/2024 06:50:30	Rua Santa Cruz - Camutanga - PE	45	Ligado	0v	341 metros	-7.4128 -35.2652
29/04/2024 06:51:00	Rua Santa Cruz - Camutanga - PE	46	Ligado	0v	391 metros	-7.4153 -35.2627
29/04/2024 06:51:10	Rua Santa Cruz - Camutanga - PE	39	Ligado	0v	125 metros	-7.4157 -35.2617
29/04/2024 06:51:50	Rodovia PE-082 - Camutanga - PE	24	Ligado	0v	278 metros	-7.4177 -35.2601
29/04/2024 06:52:12	Rodovia PE-082 - Camutanga - PE	29	Ligado	0v	157 metros	-7.4189 -35.2595
29/04/2024 06:52:30	Rodovia PE-082 - Camutanga - PE	15	Ligado	0v	123 metros	-7.4200 -35.2592
29/04/2024 06:54:31	Rodovia PE-082 - Camutanga - PE	19	Ligado	0v	355 metros	-7.4273 -35.2559
29/04/2024 06:55:11	Rodovia PE-082 - Camutanga - PE	41	Ligado	0v	360 metros	-7.4303 -35.2547
29/04/2024 06:56:25	Rodovia PE-082 - Ferreiros - PE	42	Ligado	0v	999 metros	-7.4383 -35.2506
29/04/2024 06:57:05	Rodovia PE-082 - Ferreiros - PE	47	Ligado	0v	505 metros	-7.4428 -35.2500
29/04/2024 06:57:31	Rodovia PE-082 - Ferreiros - PE	37	Ligado	0v	307 metros	-7.4455 -35.2498
29/04/2024 06:57:45	Rodovia PE-082 - Ferreiros - PE	23	Ligado	0v	131 metros	-7.4467 -35.2500
29/04/2024 06:58:25	Rodovia PE-082 - Ferreiros - PE	14	Ligado	0v	316 metros	-7.4493 -35.2510
29/04/2024 06:59:05	Rodovia PE-082 - Ferreiros - PE	41	Ligado	0v	393 metros	-7.4526 -35.2522
29/04/2024 06:59:20	Rodovia PE-082 - Ferreiros - PE	41	Ligado	0v	174 metros	-7.4540 -35.2530
29/04/2024 06:59:45	Rodovia PE-082 - Ferreiros - PE	43	Ligado	0v	297 metros	-7.4557 -35.2550
29/04/2024 07:00:25	Rodovia PE-082 - Ferreiros - PE	47	Ligado	0v	546 metros	-7.4587 -35.2589
29/04/2024 07:01:05	Rodovia PE-082 - Ferreiros - PE	48	Ligado	0v	537 metros	-7.4617 -35.2628
29/04/2024 07:01:45	Rodovia PE-082 - Ferreiros - PE	48	Ligado	0v	539 metros	-7.4646 -35.2667
29/04/2024 07:02:25	Rodovia PE-082 - Ferreiros - PE	46	Ligado	0v	535 metros	-7.4675 -35.2705


29/04/2024 07:03:05	Rodovia PE-082 - Ferreiros - PE	38	Ligado	0v	490 metros	-7.4702 -35.2741
29/04/2024 07:03:45	Rodovia PE-082 - Ferreiros - PE	0	Ligado	0v	246 metros	-7.4716 -35.2757
29/04/2024 07:04:25	Rodovia PE-082 - Ferreiros - PE	42	Ligado	0v	379 metros	-7.4739 -35.2783
29/04/2024 07:05:05	Rodovia PE-082 - Ferreiros - PE	46	Ligado	0v	516 metros	-7.4769 -35.2818
29/04/2024 07:05:45	Rodovia PE-082 - Ferreiros - PE	52	Ligado	0v	528 metros	-7.4801 -35.2854
29/04/2024 07:06:25	Rodovia PE-082 - Ferreiros - PE	64	Ligado	0v	667 metros	-7.4840 -35.2899
29/04/2024 07:07:05	Rodovia PE-082 - Ferreiros - PE	62	Ligado	0v	732 metros	-7.4884 -35.2949
29/04/2024 07:07:15	Rodovia PE-082 - Ferreiros - PE	63	Ligado	0v	174 metros	-7.4895 -35.2959
29/04/2024 07:07:45	Rodovia PE-082 - Ferreiros - PE	17	Ligado	0v	423 metros	-7.4932 -35.2971
29/04/2024 07:08:25	Rodovia PE-082 - Mocs - Ferreiros - PE	23	Ligado	0v	260 metros	-7.4955 -35.2975
29/04/2024 07:09:05	Rodovia PE-082 - Mocs - Ferreiros - PE	31	Ligado	0v	305 metros	-7.4981 -35.2981
29/04/2024 07:09:45	Rodovia PE-082 - Mocs - Timbaúba - PE	19	Ligado	0v	281 metros	-7.5006 -35.2985
29/04/2024 07:10:22	Rodovia PE-082 - Mocs - Timbaúba - PE	14	Ligado	0v	265 metros	-7.5029 -35.2990
29/04/2024 07:11:06	Rodovia PE-082 - Mocs - Timbaúba - PE	24	Ligado	0v	76 metros	-7.5036 -35.2992
29/04/2024 07:11:46	Rodovia PE-082 - Mocs - Timbaúba - PE	37	Ligado	0v	374 metros	-7.5066 -35.3006
29/04/2024 07:12:26	Rodovia PE-082 - Mocs - Timbaúba - PE	44	Ligado	0v	426 metros	-7.5101 -35.3022
29/04/2024 07:13:06	Rodovia PE-082 - Mocs - Timbaúba - PE	17	Ligado	0v	333 metros	-7.5129 -35.3031
29/04/2024 07:13:19	Rua Coronel Claudino - Mocs - Timbaúba - PE	25	Ligado	0v	82 metros	-7.5134 -35.3037
29/04/2024 07:13:32	Rua Coronel Claudino - Mocs - Timbaúba - PE	25	Ligado	0v	93 metros	-7.5137 -35.3045
29/04/2024 07:13:46	Rua Coronel Claudino - Mocs - Timbaúba - PE	23	Ligado	0v	80 metros	-7.5139 -35.3052
29/04/2024 07:13:58	Rua Coronel Claudino - Mocs - Timbaúba - PE	19	Ligado	0v	77 metros	-7.5140 -35.3059
29/04/2024 07:14:26	Rua Coronel Claudino - Mocs - Timbaúba - PE	0	Ligado	0v	131 metros	-7.5140 -35.3071

29/04/2024 07:15:06	Rua Coronel Claudino - Mocs - Timbaúba - PE	0	Ligado	0v	Parado	-7.5140 -35.3071
29/04/2024 07:15:38	Rua Doutor Geraldo Ferreira Lima - Mocs - Timbaúba - PE	14	Ligado	0v	74 metros	-7.5144 -35.3076
29/04/2024 07:16:10	Rua Wilson Neves Calabria - Mocs - Timbaúba - PE	10	Ligado	0v	135 metros	-7.5153 -35.3084
29/04/2024 07:16:26	Rua Wilson Neves Calabria - Mocs - Timbaúba - PE	13	Ligado	0v	66 metros	-7.5151 -35.3090
29/04/2024 07:17:06	Rua Manoel Xavier de Andrade - Mocs - Timbaúba - PE	0	Ligado	0v	104 metros	-7.5149 -35.3099
29/04/2024 07:17:46	Rua Manoel Xavier de Andrade - Mocs - Timbaúba - PE	0	Ligado	0v	Parado	-7.5149 -35.3099
29/04/2024 07:18:26	Rua Manoel Xavier de Andrade - Mocs - Timbaúba - PE	0	Ligado	0v	Parado	-7.5149 -35.3099
29/04/2024 07:19:06	Rua Manoel Xavier de Andrade - Mocs - Timbaúba - PE	0	Ligado	0v	Parado	-7.5149 -35.3099
29/04/2024 07:19:46	Rua Manoel Xavier de Andrade - Mocs - Timbaúba - PE	0	Ligado	0v	Parado	-7.5149 -35.3099
29/04/2024 07:20:26	Rua Manoel Xavier de Andrade - Mocs - Timbaúba - PE	0	Ligado	0v	Parado	-7.5149 -35.3099
29/04/2024 07:21:06	Rua Manoel Xavier de Andrade - Mocs - Timbaúba - PE	0	Ligado	0v	80 metros	-7.5155 -35.3102
29/04/2024 07:21:46	Rua Irma Albertine - Mocs - Timbaúba - PE	12	Ligado	0v	108 metros	-7.5164 -35.3098
29/04/2024 07:22:26	Rua Doutor Geraldo Ferreira Lima - Mocs - Timbaúba - PE	12	Ligado	0v	74 metros	-7.5162 -35.3092
29/04/2024 07:23:06	Rua Doutor Geraldo Ferreira Lima - Mocs - Timbaúba - PE	11	Ligado	0v	149 metros	-7.5152 -35.3083
29/04/2024 07:23:46	Rua Doutor Geraldo Ferreira Lima - Mocs - Timbaúba - PE	0	Ligado	0v	107 metros	-7.5145 -35.3076
29/04/2024 07:24:26	Rua Doutor Geraldo Ferreira Lima - Mocs - Timbaúba - PE	11	Ligado	0v	Parado	-7.5145 -35.3076
29/04/2024 07:25:06	Rua Quinze de Novembro - Mocs - Timbaúba - PE	0	Ligado	0v	64 metros	-7.5140 -35.3074
29/04/2024 07:25:46	Rua Coronel Claudino - Mocs - Timbaúba - PE	15	Ligado	0v	144 metros	-7.5141 -35.3061
29/04/2024 07:26:25	Rua Coronel Claudino - Mocs - Timbaúba - PE	24	Ligado	0v	234 metros	-7.5136 -35.3040
29/04/2024 07:26:37	Rua Coronel Claudino - Mocs - Timbaúba - PE	18	Ligado	0v	78 metros	-7.5132 -35.3034
29/04/2024 07:26:48	Rua Coronel Claudino - Mocs - Timbaúba - PE	17	Ligado	0v	Parado	-7.5132 -35.3034
29/04/2024 07:27:06	Rodovia PE-082 - Mocs - Timbaúba - PE	16	Ligado	0v	131 metros	-7.5122 -35.3029

29/04/2024 07:27:46	Rodovia PE-082 - Mocs - Timbaúba - PE	33	Ligado	0v	319 metros	-7.5095 -35.3019
29/04/2024 07:27:58	Rodovia PE-082 - Mocs - Timbaúba - PE	30	Ligado	0v	117 metros	-7.5085 -35.3015
29/04/2024 07:28:26	Rodovia PE-082 - Mocs - Timbaúba - PE	0	Ligado	0v	52 metros	-7.5081 -35.3012
29/04/2024 07:29:06	Rodovia PE-082 - Mocs - Timbaúba - PE	0	Ligado	0v	Parado	-7.5081 -35.3012
29/04/2024 07:29:46	Rodovia PE-082 - Mocs - Timbaúba - PE	0	Ligado	0v	Parado	-7.5081 -35.3012
29/04/2024 07:30:26	Rodovia PE-082 - Mocs - Timbaúba - PE	0	Ligado	0v	Parado	-7.5081 -35.3012
29/04/2024 07:31:06	Rodovia PE-082 - Mocs - Timbaúba - PE	0	Ligado	0v	Parado	-7.5081 -35.3012
29/04/2024 07:31:46	Rodovia PE-082 - Mocs - Timbaúba - PE	0	Ligado	0v	Parado	-7.5081 -35.3012
29/04/2024 07:32:26	Rodovia PE-082 - Mocs - Timbaúba - PE	0	Ligado	0v	Parado	-7.5081 -35.3012
29/04/2024 07:33:06	Rodovia PE-082 - Mocs - Timbaúba - PE	0	Ligado	0v	Parado	-7.5081 -35.3012
29/04/2024 07:33:46	Rodovia PE-082 - Mocs - Timbaúba - PE	0	Ligado	0v	Parado	-7.5081 -35.3012
29/04/2024 07:34:26	Rodovia PE-082 - Mocs - Timbaúba - PE	0	Ligado	0v	Parado	-7.5081 -35.3012
29/04/2024 07:35:06	Rodovia PE-082 - Mocs - Timbaúba - PE	0	Ligado	0v	Parado	-7.5081 -35.3012
29/04/2024 07:35:46	Rodovia PE-082 - Mocs - Timbaúba - PE	0	Ligado	0v	Parado	-7.5081 -35.3012
29/04/2024 07:36:26	Rodovia PE-082 - Mocs - Timbaúba - PE	23	Ligado	0v	84 metros	-7.5074 -35.3009
29/04/2024 07:37:06	Rodovia PE-082 - Mocs - Timbaúba - PE	30	Ligado	0v	322 metros	-7.5048 -35.2997
29/04/2024 07:37:32	Rodovia PE-082 - Mocs - Timbaúba - PE	33	Ligado	0v	232 metros	-7.5029 -35.2990
29/04/2024 07:37:46	Rodovia PE-082 - Mocs - Timbaúba - PE	32	Ligado	0v	130 metros	-7.5017 -35.2988
29/04/2024 07:38:26	Rodovia PE-082 - Mocs - Ferreiros - PE	16	Ligado	0v	239 metros	-7.4996 -35.2983
29/04/2024 07:39:06	Rodovia PE-082 - Mocs - Ferreiros - PE	0	Ligado	0v	65 metros	-7.4991 -35.2982
29/04/2024 07:39:46	Rodovia PE-082 - Mocs - Ferreiros - PE	0	Ligado	0v	Parado	-7.4991 -35.2982
29/04/2024 07:40:26	Rodovia PE-082 - Mocs - Ferreiros - PE	0	Ligado	0v	Parado	-7.4991 -35.2982

29/04/2024 07:41:06	Rodovia PE-082 - Mocs - Ferreiros - PE	0	Ligado	0v	Parado	-7.4991 -35.2982
29/04/2024 07:41:46	Rodovia PE-082 - Mocs - Ferreiros - PE	0	Ligado	0v	Parado	-7.4991 -35.2982
29/04/2024 07:42:26	Rodovia PE-082 - Mocs - Ferreiros - PE	27	Ligado	0v	129 metros	-7.4979 -35.2980
29/04/2024 07:43:06	Rodovia PE-082 - Mocs - Ferreiros - PE	0	Ligado	0v	321 metros	-7.4951 -35.2974
29/04/2024 07:43:46	Rodovia PE-082 - Ferreiros - PE	24	Ligado	0v	270 metros	-7.4927 -35.2970
29/04/2024 07:44:08	Rodovia PE-082 - Ferreiros - PE	55	Ligado	0v	268 metros	-7.4904 -35.2964
29/04/2024 07:44:26	Rodovia PE-082 - Ferreiros - PE	63	Ligado	0v	295 metros	-7.4883 -35.2948
29/04/2024 07:45:06	Rodovia PE-082 - Ferreiros - PE	66	Ligado	0v	746 metros	-7.4839 -35.2897
29/04/2024 07:45:46	Rodovia PE-082 - Ferreiros - PE	64	Ligado	0v	753 metros	-7.4794 -35.2846
29/04/2024 07:46:26	Rodovia PE-082 - Ferreiros - PE	58	Ligado	0v	667 metros	-7.4754 -35.2801
29/04/2024 07:46:52	Rodovia PE-082 - Ferreiros - PE	50	Ligado	0v	401 metros	-7.4730 -35.2773
29/04/2024 07:47:06	Rodovia PE-082 - Ferreiros - PE	39	Ligado	0v	195 metros	-7.4719 -35.2760
29/04/2024 07:47:46	Rodovia PE-082 - Ferreiros - PE	22	Ligado	0v	235 metros	-7.4705 -35.2744
29/04/2024 07:48:26	Rodovia PE-082 - Ferreiros - PE	46	Ligado	0v	439 metros	-7.4681 -35.2713
29/04/2024 07:49:06	Rodovia PE-082 - Ferreiros - PE	58	Ligado	0v	579 metros	-7.4649 -35.2671
29/04/2024 07:49:46	Rodovia PE-082 - Ferreiros - PE	62	Ligado	0v	659 metros	-7.4613 -35.2624
29/04/2024 07:50:27	Rodovia PE-082 - Ferreiros - PE	52	Ligado	0v	683 metros	-7.4576 -35.2575
29/04/2024 07:51:07	Rodovia PE-082 - Ferreiros - PE	42	Ligado	0v	587 metros	-7.4544 -35.2533
29/04/2024 07:51:47	Rodovia PE-082 - Ferreiros - PE	41	Ligado	0v	517 metros	-7.4502 -35.2513
29/04/2024 07:52:27	Rodovia PE-082 - Ferreiros - PE	21	Ligado	0v	318 metros	-7.4475 -35.2503
29/04/2024 07:53:07	Rodovia PE-082 - Ferreiros - PE	0	Ligado	0v	Parado	-7.4475 -35.2503
29/04/2024 07:53:47	Rodovia PE-082 - Ferreiros - PE	23	Ligado	0v	175 metros	-7.4460 -35.2498

29/04/2024 07:53:59	Rodovia PE-082 - Ferreiros - PE	34	Ligado	0v	106 metros	-7.4451 -35.2498
29/04/2024 07:54:27	Rodovia PE-082 - Ferreiros - PE	52	Ligado	0v	376 metros	-7.4417 -35.2500
29/04/2024 07:54:48	Rodovia PE-082 - Ferreiros - PE	52	Ligado	0v	310 metros	-7.4389 -35.2503
29/04/2024 07:55:07	Rodovia PE-082 - Ferreiros - PE	59	Ligado	0v	292 metros	-7.4366 -35.2515
29/04/2024 07:55:47	Rodovia PE-082 - Camutanga - PE	65	Ligado	0v	750 metros	-7.4306 -35.2545
29/04/2024 07:56:27	Rodovia PE-082 - Camutanga - PE	21	Ligado	0v	526 metros	-7.4262 -35.2563
29/04/2024 07:57:07	Rodovia PE-082 - Camutanga - PE	38	Ligado	0v	458 metros	-7.4227 -35.2584
29/04/2024 07:58:22	Rodovia PE-082 - Camutanga - PE	11	Ligado	0v	574 metros	-7.4178 -35.2600
29/04/2024 07:58:46	Rodovia PE-082 - Camutanga - PE	19	Ligado	0v	155 metros	-7.4166 -35.2608
29/04/2024 07:58:56	Rodovia PE-082 - Camutanga - PE	14	Ligado	0v	Parado	-7.4166 -35.2608
29/04/2024 07:59:26	Rodovia Pe Oitenta e Dois - Camutanga - PE	14	Ligado	0v	84 metros	-7.4159 -35.2612
29/04/2024 07:59:37	Rodovia Pe Oitenta e Dois - Camutanga - PE	22	Ligado	0v	Parado	-7.4159 -35.2612
29/04/2024 07:59:54	Rua Santa Cruz - Camutanga - PE	40	Ligado	0v	197 metros	-7.4153 -35.2628
29/04/2024 08:00:06	Rua Santa Cruz - Camutanga - PE	41	Ligado	0v	139 metros	-7.4144 -35.2637
29/04/2024 08:00:46	Rua Santa Cruz - Camutanga - PE	28	Ligado	0v	545 metros	-7.4109 -35.2671
29/04/2024 08:01:26	Rua Santa Cruz - Camutanga - PE	26	Ligado	0v	222 metros	-7.4094 -35.2685
29/04/2024 08:02:06	Rua Santa Cruz - Camutanga - PE	22	Ligado	0v	256 metros	-7.4078 -35.2702
29/04/2024 08:02:27	Rua Santa Cruz - Camutanga - PE	18	Ligado	0v	144 metros	-7.4071 -35.2712
29/04/2024 08:02:38	Rua Santa Cruz - Camutanga - PE	13	Ligado	0v	Parado	-7.4071 -35.2712
29/04/2024 08:02:53	Avenida Doutor Simplício Tavares de Melo - Camutanga - PE	15	Ligado	0v	78 metros	-7.4075 -35.2718
29/04/2024 08:03:26	Avenida Doutor Simplício Tavares de Melo - Camutanga - PE	11	Ligado	0v	142 metros	-7.4086 -35.2724
29/04/2024 08:04:06	Avenida Doutor Simplício Tavares de Melo - Camutanga - PE	11	Ligado	0v	Parado	-7.4086 -35.2724

29/04/2024 08:04:33	Avenida Doutor Simplício Tavares de Melo - Camutanga - PE	17	Ligado	0v	118 metros	-7.4087 -35.2735
29/04/2024 08:04:46	Avenida Doutor Simplício Tavares de Melo - Camutanga - PE	0	Ligado	0v	Parado	-7.4087 -35.2735
29/04/2024 08:05:16	Travessa José Batista - Camutanga - PE	13	Ligado	0v	85 metros	-7.4083 -35.2742
29/04/2024 08:05:26	Travessa José Batista - Camutanga - PE	19	Ligado	0v	Parado	-7.4083 -35.2742
29/04/2024 08:05:58	Rua Joaquim Nabuco - Camutanga - PE	13	Ligado	0v	85 metros	-7.4068 -35.2750
29/04/2024 08:06:17	Avenida Moisés Correia - Camutanga - PE	11	Ligado	0v	207 metros	-7.4072 -35.2756
29/04/2024 08:06:46	Avenida Moisés Correia - Camutanga - PE	0	Ligado	0v	56 metros	-7.4076 -35.2755
29/04/2024 08:07:26	Avenida Moisés Correia - Camutanga - PE	0	Ligado	0v	Parado	-7.4076 -35.2755
29/04/2024 08:09:45	Avenida Moisés Correia - Camutanga - PE	0	Ligado	0v	Parado	-7.4076 -35.2755
29/04/2024 08:10:25	Avenida Moisés Correia - Camutanga - PE	0	Ligado	0v	Parado	-7.4076 -35.2755
29/04/2024 08:11:05	Avenida Moisés Correia - Camutanga - PE	0	Ligado	0v	Parado	-7.4076 -35.2755
29/04/2024 08:11:45	Avenida Moisés Correia - Camutanga - PE	0	Ligado	0v	Parado	-7.4076 -35.2755
29/04/2024 08:12:25	Avenida Moisés Correia - Camutanga - PE	0	Ligado	0v	Parado	-7.4076 -35.2755
29/04/2024 08:12:48	Avenida Moisés Correia - Camutanga - PE	0	Ligado	0v	Parado	-7.4076 -35.2755
29/04/2024 08:12:50						
29/04/2024 08:17:25	Avenida Moisés Correia - Camutanga - PE	0	Desligado	0v	Parado	-7.4076 -35.2755
29/04/2024 08:22:25	Avenida Moisés Correia - Camutanga - PE	0	Desligado	0v	Parado	-7.4076 -35.2755
29/04/2024 08:27:25	Avenida Moisés Correia - Camutanga - PE	0	Desligado	0v	Parado	-7.4076 -35.2755
29/04/2024 08:32:25	Avenida Moisés Correia - Camutanga - PE	0	Desligado	0v	Parado	-7.4076 -35.2755
29/04/2024 08:37:25	Avenida Moisés Correia - Camutanga - PE	0	Desligado	0v	Parado	-7.4076 -35.2755
29/04/2024 08:42:25	Avenida Moisés Correia - Camutanga - PE	0	Desligado	0v	Parado	-7.4076 -35.2755
29/04/2024 08:47:25	Avenida Moisés Correia - Camutanga - PE	0	Desligado	0v	Parado	-7.4076 -35.2755

29/04/2024 08:50:52	Avenida Moisés Correia - Camutanga - PE	0	Desligado	0v	Parado	-7.4076 -35.2755
29/04/2024 08:50:57						
29/04/2024 08:51:33	Avenida Moisés Correia - Camutanga - PE	0	Ligado	0v	Parado	-7.4076 -35.2755
29/04/2024 08:52:13	Avenida Moisés Correia - Camutanga - PE	0	Ligado	0v	Parado	-7.4076 -35.2755
29/04/2024 08:52:53	Avenida Moisés Correia - Camutanga - PE	0	Ligado	0v	Parado	-7.4076 -35.2755
29/04/2024 08:53:26	Avenida Moisés Correia - Camutanga - PE	12	Ligado	0v	102 metros	-7.4084 -35.2750
29/04/2024 08:54:13	Avenida Moisés Correia - Camutanga - PE	0	Ligado	0v	104 metros	-7.4084 -35.2741
29/04/2024 08:54:27	Avenida Moisés Correia - Camutanga - PE	12	Ligado	0v	Parado	-7.4084 -35.2741
29/04/2024 08:54:53	Avenida Doutor Simplício Tavares de Melo - Camutanga - PE	0	Ligado	0v	125 metros	-7.4088 -35.2731
29/04/2024 08:55:09	Avenida Doutor Simplício Tavares de Melo - Camutanga - PE	16	Ligado	0v	61 metros	-7.4088 -35.2725
29/04/2024 08:55:22	Avenida Doutor Simplício Tavares de Melo - Camutanga - PE	17	Ligado	0v	54 metros	-7.4084 -35.2722
29/04/2024 08:55:33	Avenida Doutor Simplício Tavares de Melo - Camutanga - PE	21	Ligado	0v	58 metros	-7.4079 -35.2720
29/04/2024 08:55:56	Avenida Doutor Simplício Tavares de Melo - Camutanga - PE	12	Ligado	0v	102 metros	-7.4071 -35.2715
29/04/2024 08:56:13	Rua Santa Cruz - Camutanga - PE	20	Ligado	0v	72 metros	-7.4074 -35.2709
29/04/2024 08:56:31	Rua Santa Cruz - Camutanga - PE	19	Ligado	0v	122 metros	-7.4080 -35.2700
29/04/2024 08:56:53	Rua Santa Cruz - Camutanga - PE	22	Ligado	0v	122 metros	-7.4088 -35.2692
29/04/2024 08:57:33	Rua Santa Cruz - Camutanga - PE	15	Ligado	0v	235 metros	-7.4102 -35.2677
29/04/2024 08:58:13	Rua Santa Cruz - Camutanga - PE	0	Ligado	0v	58 metros	-7.4106 -35.2674
29/04/2024 08:58:53	Rua Santa Cruz - Camutanga - PE	0	Ligado	0v	Parado	-7.4106 -35.2674
29/04/2024 08:59:33	Rua Santa Cruz - Camutanga - PE	0	Ligado	0v	Parado	-7.4106 -35.2674
29/04/2024 09:00:00	Rua Santa Cruz - Camutanga - PE	16	Ligado	0v	59 metros	-7.4110 -35.2670
29/04/2024 09:00:13	Rua Santa Cruz - Camutanga - PE	32	Ligado	0v	89 metros	-7.4116 -35.2664

29/04/2024 09:00:53	Rua Santa Cruz - Camutanga - PE	47	Ligado	0v	468 metros	-7.4146 -35.2635
29/04/2024 09:01:13	Rua Santa Cruz - Camutanga - PE	30	Ligado	0v	253 metros	-7.4158 -35.2616
29/04/2024 09:01:24	Rua Santa Cruz - Camutanga - PE	16	Ligado	0v	Parado	-7.4158 -35.2616
29/04/2024 09:01:43	Rodovia PE-082 - Itambé - PE	29	Ligado	0v	155 metros	-7.4144 -35.2615
29/04/2024 09:02:06	Rodovia PE-082 - Itambé - PE	48	Ligado	0v	256 metros	-7.4121 -35.2617
29/04/2024 09:02:53	Rodovia PE-082 - Itambé - PE	41	Ligado	0v	608 metros	-7.4070 -35.2597
29/04/2024 09:03:33	Rodovia PE-082 - Itambé - PE	33	Ligado	0v	441 metros	-7.4033 -35.2584
29/04/2024 09:04:13	Rodovia PE-082 - Itambé - PE	31	Ligado	0v	374 metros	-7.4000 -35.2577
29/04/2024 09:04:45	Rodovia PE-082 - Itambé - PE	30	Ligado	0v	251 metros	-7.3977 -35.2574
29/04/2024 09:06:22	Rodovia PE-082 - Itambé - PE	31	Ligado	0v	875 metros	-7.3905 -35.2543
29/04/2024 09:07:02	Rodovia PE-082 - Itambé - PE	38	Ligado	0v	381 metros	-7.3878 -35.2521
29/04/2024 09:07:19	Rodovia PE-082 - Itambé - PE	32	Ligado	0v	166 metros	-7.3868 -35.2510
29/04/2024 09:07:42	Rodovia PE-082 - Itambé - PE	35	Ligado	0v	219 metros	-7.3857 -35.2494
29/04/2024 09:08:22	Rodovia PE-082 - Itambé - PE	53	Ligado	0v	486 metros	-7.3833 -35.2457
29/04/2024 09:09:02	Rodovia PE-082 - Itambé - PE	46	Ligado	0v	572 metros	-7.3816 -35.2408
29/04/2024 09:09:43	Rodovia PE-082 - Itambé - PE	26	Ligado	0v	317 metros	-7.3806 -35.2381
29/04/2024 09:10:23	Rodovia PE-082 - Itambé - PE	21	Ligado	0v	302 metros	-7.3797 -35.2356
29/04/2024 09:19:15	Rodovia PE-082 - Itambé - PE	10	Ligado	0v	179 metros	-7.3797 -35.2339
29/04/2024 09:20:27	Rodovia PE-082 - Itambé - PE	29	Ligado	0v	229 metros	-7.3804 -35.2375
29/04/2024 09:21:07	Rodovia PE-082 - Itambé - PE	35	Ligado	0v	523 metros	-7.3813 -35.2400
29/04/2024 09:21:47	Rodovia PE-082 - Itambé - PE	40	Ligado	0v	462 metros	-7.3827 -35.2440
29/04/2024 09:22:27	Rua Desembargador João Paes - Itambé - PE	49	Ligado	0v	997 metros	-7.3849 -35.2483


29/04/2024 09:24:14	Rodovia PE-082 - Itambé - PE	43	Ligado	0v	1,3 km	-7.3933 -35.2565
29/04/2024 09:24:28	Rodovia PE-082 - Itambé - PE	41	Ligado	0v	140 metros	-7.3944 -35.2572
29/04/2024 09:24:54	Rodovia PE-082 - Itambé - PE	38	Ligado	0v	311 metros	-7.3971 -35.2574
29/04/2024 09:25:34	Rodovia PE-082 - Itambé - PE	36	Ligado	0v	364 metros	-7.4004 -35.2578
29/04/2024 09:26:14	Rodovia PE-082 - Itambé - PE	30	Ligado	0v	349 metros	-7.4034 -35.2584
29/04/2024 09:26:54	Rodovia PE-082 - Itambé - PE	36	Ligado	0v	424 metros	-7.4070 -35.2598
29/04/2024 09:27:34	Rodovia PE-082 - Itambé - PE	52	Ligado	0v	561 metros	-7.4117 -35.2616
29/04/2024 09:28:11	Rua Santa Cruz - Camutanga - PE	17	Ligado	0v	428 metros	-7.4156 -35.2614
29/04/2024 09:28:32	Rua Santa Cruz - Camutanga - PE	34	Ligado	0v	165 metros	-7.4153 -35.2629
29/04/2024 09:28:54	Rua Santa Cruz - Camutanga - PE	45	Ligado	0v	231 metros	-7.4137 -35.2643
29/04/2024 09:29:34	Camutanga - PE	0	Ligado	0v	463 metros	-7.4108 -35.2672
29/04/2024 09:30:14	Rua Santa Cruz - Camutanga - PE	30	Ligado	0v	240 metros	-7.4092 -35.2687
29/04/2024 09:30:54	Rua Santa Cruz - Camutanga - PE	24	Ligado	0v	249 metros	-7.4077 -35.2704
29/04/2024 09:31:14	Avenida Doutor Simplício Tavares de Melo - Camutanga - PE	10	Ligado	0v	139 metros	-7.4070 -35.2714
29/04/2024 09:31:34	Avenida Doutor Simplício Tavares de Melo - Camutanga - PE	0	Ligado	0v	72 metros	-7.4075 -35.2717
29/04/2024 09:32:05	Avenida Monsenhor Júlio Maria - Camutanga - PE	16	Ligado	0v	153 metros	-7.4087 -35.2724
29/04/2024 09:32:43	Avenida Presidente Getúlio Vargas - Camutanga - PE	11	Ligado	0v	163 metros	-7.4087 -35.2739
29/04/2024 09:32:54	Avenida Presidente Getúlio Vargas - Camutanga - PE	18	Ligado	0v	Parado	-7.4087 -35.2739
29/04/2024 09:33:34	Avenida Presidente Getúlio Vargas, 240 - Camutanga - PE	11	Ligado	0v	231 metros	-7.4069 -35.2749
29/04/2024 09:34:14	Avenida Moisés Correia - Camutanga - PE	0	Ligado	0v	98 metros	-7.4074 -35.2756
29/04/2024 09:34:36	Avenida Moisés Correia - Camutanga - PE	10	Ligado	0v	66 metros	-7.4080 -35.2753
29/04/2024 09:34:54	Avenida Moisés Correia - Camutanga - PE	0	Ligado	0v	Parado	-7.4080 -35.2753

29/04/2024 09:35:34	Avenida Moisés Correia - Camutanga - PE	0	Ligado	0v	Parado	-7.4080 -35.2753
29/04/2024 09:36:14	Avenida Moisés Correia - Camutanga - PE	0	Ligado	0v	Parado	-7.4080 -35.2753
29/04/2024 09:36:54	Avenida Moisés Correia - Camutanga - PE	0	Ligado	0v	Parado	-7.4080 -35.2753
29/04/2024 09:37:34	Avenida Moisés Correia - Camutanga - PE	0	Ligado	0v	Parado	-7.4080 -35.2753
29/04/2024 09:38:14	Avenida Moisés Correia - Camutanga - PE	0	Ligado	0v	Parado	-7.4080 -35.2753
29/04/2024 09:38:54	Avenida Moisés Correia - Camutanga - PE	0	Ligado	0v	Parado	-7.4080 -35.2753
29/04/2024 09:39:34	Avenida Moisés Correia - Camutanga - PE	0	Ligado	0v	Parado	-7.4080 -35.2753
29/04/2024 09:40:14	Avenida Moisés Correia - Camutanga - PE	0	Ligado	0v	Parado	-7.4080 -35.2753
29/04/2024 09:40:19						
29/04/2024 09:45:14	Avenida Moisés Correia - Camutanga - PE	0	Desligado	0v	Parado	-7.4080 -35.2753
29/04/2024 09:50:14	Avenida Moisés Correia - Camutanga - PE	0	Desligado	0v	Parado	-7.4080 -35.2753
29/04/2024 09:55:14	Avenida Moisés Correia - Camutanga - PE	0	Desligado	0v	Parado	-7.4080 -35.2753
29/04/2024 10:00:14	Avenida Moisés Correia - Camutanga - PE	0	Desligado	0v	Parado	-7.4080 -35.2753
29/04/2024 10:10:09	Avenida Moisés Correia - Camutanga - PE	0	Desligado	0v	Parado	-7.4080 -35.2753
29/04/2024 10:15:09	Avenida Moisés Correia - Camutanga - PE	0	Desligado	0v	Parado	-7.4080 -35.2753
29/04/2024 10:20:09	Avenida Moisés Correia - Camutanga - PE	0	Desligado	0v	Parado	-7.4080 -35.2753
29/04/2024 10:25:09	Avenida Moisés Correia - Camutanga - PE	0	Desligado	0v	Parado	-7.4080 -35.2753
29/04/2024 10:30:09	Avenida Moisés Correia - Camutanga - PE	0	Desligado	0v	Parado	-7.4080 -35.2753
29/04/2024 10:35:09	Avenida Moisés Correia - Camutanga - PE	0	Desligado	0v	Parado	-7.4080 -35.2753
29/04/2024 10:40:09	Avenida Moisés Correia - Camutanga - PE	0	Desligado	0v	Parado	-7.4080 -35.2753
29/04/2024 10:45:09	Avenida Moisés Correia - Camutanga - PE	0	Desligado	0v	Parado	-7.4080 -35.2753
29/04/2024 10:50:09	Avenida Moisés Correia - Camutanga - PE	0	Desligado	0v	Parado	-7.4080 -35.2753

29/04/2024 10:55:09	Avenida Moisés Correia - Camutanga - PE	0	Desligado	0v	Parado	-7.4080 -35.2753
29/04/2024 11:00:09	Avenida Moisés Correia - Camutanga - PE	0	Desligado	0v	Parado	-7.4080 -35.2753
29/04/2024 11:16:36	Avenida Moisés Correia - Camutanga - PE	0	Desligado	0v	Parado	-7.4080 -35.2753
29/04/2024 11:21:36	Avenida Moisés Correia - Camutanga - PE	0	Desligado	0v	Parado	-7.4080 -35.2753
29/04/2024 11:31:25	Avenida Moisés Correia - Camutanga - PE	0	Desligado	0v	Parado	-7.4080 -35.2753
29/04/2024 11:36:25	Avenida Moisés Correia - Camutanga - PE	0	Desligado	0v	Parado	-7.4080 -35.2753
29/04/2024 11:41:18	Avenida Moisés Correia - Camutanga - PE	0	Desligado	0v	Parado	-7.4080 -35.2753
29/04/2024 11:41:25						
29/04/2024 11:42:00	Avenida Moisés Correia - Camutanga - PE	0	Ligado	0v	Parado	-7.4080 -35.2753
29/04/2024 11:42:40	Avenida Moisés Correia - Camutanga - PE	0	Ligado	0v	Parado	-7.4080 -35.2753
29/04/2024 11:43:20	Avenida Moisés Correia - Camutanga - PE	0	Ligado	0v	Parado	-7.4080 -35.2753
29/04/2024 11:44:00	Avenida Moisés Correia - Camutanga - PE	0	Ligado	0v	Parado	-7.4080 -35.2753
29/04/2024 11:44:40	Avenida Moisés Correia - Camutanga - PE	0	Ligado	0v	Parado	-7.4080 -35.2753
29/04/2024 11:45:20	Avenida Moisés Correia - Camutanga - PE	0	Ligado	0v	Parado	-7.4080 -35.2753
29/04/2024 11:46:00	Avenida Moisés Correia - Camutanga - PE	0	Ligado	0v	Parado	-7.4080 -35.2753
29/04/2024 11:46:40	Avenida Moisés Correia - Camutanga - PE	0	Ligado	0v	Parado	-7.4080 -35.2753
29/04/2024 11:47:14	Avenida Moisés Correia - Camutanga - PE	15	Ligado	0v	Parado	-7.4080 -35.2753
29/04/2024 11:48:01	Avenida Moisés Correia - Camutanga - PE	13	Ligado	0v	140 metros	-7.4084 -35.2741
29/04/2024 11:48:11	Avenida Moisés Correia - Camutanga - PE	18	Ligado	0v	Parado	-7.4084 -35.2741
29/04/2024 11:48:32	Avenida Doutor Simplício Tavares de Melo - Camutanga - PE	17	Ligado	0v	146 metros	-7.4088 -35.2729
29/04/2024 11:48:42	Avenida Doutor Simplício Tavares de Melo - Camutanga - PE	21	Ligado	0v	Parado	-7.4088 -35.2729
29/04/2024 11:49:15	Avenida Doutor Simplício Tavares de Melo - Camutanga - PE	18	Ligado	0v	244 metros	-7.4071 -35.2715

29/04/2024 11:49:27	Rua Santa Cruz - Camutanga - PE	29	Ligado	0v	70 metros	-7.4073 -35.2709
29/04/2024 11:50:01	Rua Santa Cruz - Camutanga - PE	17	Ligado	0v	277 metros	-7.4090 -35.2690
29/04/2024 11:50:41	Camutanga - PE	0	Ligado	0v	287 metros	-7.4108 -35.2672
29/04/2024 11:51:21	Rua Santa Cruz - Camutanga - PE	54	Ligado	0v	484 metros	-7.4139 -35.2641
29/04/2024 11:51:35	Rua Santa Cruz - Camutanga - PE	59	Ligado	0v	218 metros	-7.4154 -35.2628
29/04/2024 11:51:48	Rodovia Pe Oitenta e Dois - Camutanga - PE	37	Ligado	0v	186 metros	-7.4160 -35.2612
29/04/2024 11:52:01	Rodovia PE-082 - Camutanga - PE	12	Ligado	0v	101 metros	-7.4167 -35.2607
29/04/2024 11:52:37	Rodovia PE-082 - Camutanga - PE	39	Ligado	0v	302 metros	-7.4191 -35.2594
29/04/2024 11:53:21	Rodovia PE-082 - Camutanga - PE	11	Ligado	0v	368 metros	-7.4223 -35.2585
29/04/2024 11:54:42	Rodovia PE-082 - Camutanga - PE	45	Ligado	0v	812 metros	-7.4289 -35.2554
29/04/2024 11:55:24	Rodovia PE-082 - Ferreiros - PE	69	Ligado	0v	685 metros	-7.4344 -35.2526
29/04/2024 11:56:01	Rodovia PE-082 - Ferreiros - PE	52	Ligado	0v	615 metros	-7.4394 -35.2503
29/04/2024 11:56:44	Rodovia PE-082 - Ferreiros - PE	44	Ligado	0v	654 metros	-7.4452 -35.2498
29/04/2024 11:57:01	Rodovia PE-082 - Ferreiros - PE	24	Ligado	0v	177 metros	-7.4468 -35.2501
29/04/2024 11:57:24	Rodovia PE-082 - Ferreiros - PE	45	Ligado	0v	242 metros	-7.4488 -35.2508
29/04/2024 11:58:04	Rodovia PE-082 - Ferreiros - PE	54	Ligado	0v	472 metros	-7.4528 -35.2523
29/04/2024 11:58:16	Rodovia PE-082 - Ferreiros - PE	46	Ligado	0v	166 metros	-7.4541 -35.2530
29/04/2024 11:58:44	Rodovia PE-082 - Ferreiros - PE	52	Ligado	0v	385 metros	-7.4563 -35.2557
29/04/2024 11:59:24	Rodovia PE-082 - Ferreiros - PE	61	Ligado	0v	656 metros	-7.4599 -35.2604
29/04/2024 12:00:04	Rodovia PE-082 - Ferreiros - PE	54	Ligado	0v	646 metros	-7.4634 -35.2651
29/04/2024 12:00:44	Rodovia PE-082 - Ferreiros - PE	58	Ligado	0v	626 metros	-7.4668 -35.2696
29/04/2024 12:01:24	Rodovia PE-082 - Ferreiros - PE	44	Ligado	0v	598 metros	-7.4700 -35.2739

29/04/2024 12:02:04	Rodovia PE-082 - Ferreiros - PE	22	Ligado	0v	295 metros	-7.4718 -35.2759
29/04/2024 12:02:44	Rodovia PE-082 - Ferreiros - PE	52	Ligado	0v	469 metros	-7.4745 -35.2791
29/04/2024 12:03:24	Rodovia PE-082 - Ferreiros - PE	56	Ligado	0v	661 metros	-7.4785 -35.2836
29/04/2024 12:04:04	Rodovia PE-082 - Ferreiros - PE	67	Ligado	0v	725 metros	-7.4828 -35.2885
29/04/2024 12:04:44	Rodovia PE-082 - Ferreiros - PE	65	Ligado	0v	734 metros	-7.4871 -35.2935
29/04/2024 12:05:07	Rodovia PE-082 - Ferreiros - PE	60	Ligado	0v	400 metros	-7.4897 -35.2960
29/04/2024 12:05:24	Rodovia PE-082 - Ferreiros - PE	52	Ligado	0v	276 metros	-7.4920 -35.2968
29/04/2024 12:06:04	Rodovia PE-082 - Mocs - Ferreiros - PE	19	Ligado	0v	343 metros	-7.4950 -35.2974
29/04/2024 12:06:44	Rodovia PE-082 - Mocs - Timbaúba - PE	20	Ligado	0v	223 metros	-7.4970 -35.2978
29/04/2024 12:07:20	Rodovia PE-082 - Mocs - Ferreiros - PE	14	Ligado	0v	211 metros	-7.4988 -35.2982
29/04/2024 12:08:04	Rodovia PE-082 - Mocs - Ferreiros - PE	0	Ligado	0v	Parado	-7.4988 -35.2982
29/04/2024 12:08:44	Rodovia PE-082 - Mocs - Ferreiros - PE	0	Ligado	0v	Parado	-7.4988 -35.2982
29/04/2024 12:09:24	Rodovia PE-082 - Mocs - Ferreiros - PE	0	Ligado	0v	Parado	-7.4988 -35.2982
29/04/2024 12:10:04	Rodovia PE-082 - Mocs - Ferreiros - PE	0	Ligado	0v	Parado	-7.4988 -35.2982
29/04/2024 12:10:44	Rodovia PE-082 - Mocs - Ferreiros - PE	0	Ligado	0v	Parado	-7.4988 -35.2982
29/04/2024 12:11:24	Rodovia PE-082 - Mocs - Ferreiros - PE	0	Ligado	0v	Parado	-7.4988 -35.2982
29/04/2024 12:12:04	Rodovia PE-082 - Mocs - Ferreiros - PE	0	Ligado	0v	Parado	-7.4988 -35.2982
29/04/2024 12:12:44	Rodovia PE-082 - Mocs - Ferreiros - PE	0	Ligado	0v	Parado	-7.4988 -35.2982
29/04/2024 12:13:24	Rodovia PE-082 - Mocs - Ferreiros - PE	0	Ligado	0v	Parado	-7.4988 -35.2982
29/04/2024 12:13:33						
29/04/2024 12:18:24	Rodovia PE-082 - Mocs - Ferreiros - PE	0	Desligado	0v	Parado	-7.4988 -35.2982
29/04/2024 12:23:24	Rodovia PE-082 - Mocs - Ferreiros - PE	0	Desligado	0v	Parado	-7.4988 -35.2982

29/04/2024 16:08:24	Rodovia PE-082 - Mocs - Ferreiros - PE	0	Desligado	0v	Parado	-7.4988 -35.2982
29/04/2024 16:13:24	Rodovia PE-082 - Mocs - Ferreiros - PE	0	Desligado	0v	Parado	-7.4988 -35.2982
29/04/2024 16:18:24	Rodovia PE-082 - Mocs - Ferreiros - PE	0	Desligado	0v	Parado	-7.4988 -35.2982
29/04/2024 16:23:24	Rodovia PE-082 - Mocs - Ferreiros - PE	0	Desligado	0v	Parado	-7.4988 -35.2982
29/04/2024 16:28:24	Rodovia PE-082 - Mocs - Ferreiros - PE	0	Desligado	0v	Parado	-7.4988 -35.2982
29/04/2024 16:29:12	Rodovia PE-082 - Mocs - Ferreiros - PE	0	Desligado	0v	Parado	-7.4988 -35.2982
29/04/2024 16:29:23						
29/04/2024 16:29:58	Rodovia PE-082 - Mocs - Ferreiros - PE	0	Ligado	0v	Parado	-7.4988 -35.2982
29/04/2024 16:30:38	Rodovia PE-082 - Mocs - Ferreiros - PE	0	Ligado	0v	Parado	-7.4988 -35.2982
29/04/2024 16:31:10	Rodovia PE-082 - Mocs - Ferreiros - PE	13	Ligado	0v	58 metros	-7.4993 -35.2983
29/04/2024 16:31:59	Rodovia PE-082 - Mocs - Timbaúba - PE	36	Ligado	0v	298 metros	-7.5020 -35.2988
29/04/2024 16:32:39	Rodovia PE-082 - Mocs - Timbaúba - PE	48	Ligado	0v	487 metros	-7.5061 -35.3003
29/04/2024 16:33:09	Rodovia PE-082 - Mocs - Timbaúba - PE	32	Ligado	0v	422 metros	-7.5095 -35.3019
29/04/2024 16:33:19	Rodovia PE-082 - Mocs - Timbaúba - PE	45	Ligado	0v	108 metros	-7.5104 -35.3023
29/04/2024 16:33:56	Rodovia PE-082 - Mocs - Timbaúba - PE	21	Ligado	0v	298 metros	-7.5129 -35.3031
29/04/2024 16:34:14	Rua Coronel Claudino - Mocs - Timbaúba - PE	32	Ligado	0v	145 metros	-7.5136 -35.3042
29/04/2024 16:34:39	Rua Elba - Mocs - Timbaúba - PE	18	Ligado	0v	182 metros	-7.5141 -35.3058
29/04/2024 16:35:14	Rua Quinze de Novembro - Mocs - Timbaúba - PE	12	Ligado	0v	177 metros	-7.5140 -35.3074
29/04/2024 16:35:25	Rua Quinze de Novembro - Mocs - Timbaúba - PE	17	Ligado	0v	Parado	-7.5140 -35.3074
29/04/2024 16:35:50	Rua Wilson Neves Calabria - Mocs - Timbaúba - PE	13	Ligado	0v	177 metros	-7.5153 -35.3083
29/04/2024 16:36:39	Rua Wilson Neves Calabria - Mocs - Timbaúba - PE	0	Ligado	0v	Parado	-7.5153 -35.3083
29/04/2024 16:36:56	Rua Levino Braz - Mocs - Timbaúba - PE	14	Ligado	0v	86 metros	-7.5151 -35.3091



29/04/2024 16:37:07	Travessa Sete de Setembro - Mocs - Timbaúba - PE	14	Ligado	0v	51 metros	-7.5149 -35.3095
29/04/2024 16:37:19	Travessa Sete de Setembro - Mocs - Timbaúba - PE	0	Ligado	0v	Parado	-7.5149 -35.3095
29/04/2024 16:37:59	Travessa Sete de Setembro - Mocs - Timbaúba - PE	0	Ligado	0v	Parado	-7.5149 -35.3095
29/04/2024 16:38:39	Travessa Sete de Setembro - Mocs - Timbaúba - PE	0	Ligado	0v	Parado	-7.5149 -35.3095
29/04/2024 16:39:19	Travessa Sete de Setembro - Mocs - Timbaúba - PE	0	Ligado	0v	Parado	-7.5149 -35.3095
29/04/2024 16:39:59	Travessa Sete de Setembro - Mocs - Timbaúba - PE	0	Ligado	0v	Parado	-7.5149 -35.3095
29/04/2024 16:40:39	Travessa Sete de Setembro - Mocs - Timbaúba - PE	0	Ligado	0v	Parado	-7.5149 -35.3095
29/04/2024 16:41:19	Travessa Sete de Setembro - Mocs - Timbaúba - PE	0	Ligado	0v	Parado	-7.5149 -35.3095
29/04/2024 16:41:59	Travessa Sete de Setembro - Mocs - Timbaúba - PE	0	Ligado	0v	Parado	-7.5149 -35.3095
29/04/2024 16:42:39	Travessa Sete de Setembro - Mocs - Timbaúba - PE	0	Ligado	0v	Parado	-7.5149 -35.3095
29/04/2024 16:43:19	Travessa Sete de Setembro - Mocs - Timbaúba - PE	0	Ligado	0v	Parado	-7.5149 -35.3095
29/04/2024 16:43:59	Travessa Sete de Setembro - Mocs - Timbaúba - PE	0	Ligado	0v	Parado	-7.5149 -35.3095
29/04/2024 16:44:39	Travessa Sete de Setembro - Mocs - Timbaúba - PE	0	Ligado	0v	Parado	-7.5149 -35.3095
29/04/2024 16:45:19	Travessa Sete de Setembro - Mocs - Timbaúba - PE	0	Ligado	0v	Parado	-7.5149 -35.3095
29/04/2024 16:45:59	Travessa Sete de Setembro - Mocs - Timbaúba - PE	0	Ligado	0v	Parado	-7.5149 -35.3095
29/04/2024 16:46:39	Travessa Sete de Setembro - Mocs - Timbaúba - PE	0	Ligado	0v	Parado	-7.5149 -35.3095
29/04/2024 16:47:19	Travessa Sete de Setembro - Mocs - Timbaúba - PE	0	Ligado	0v	Parado	-7.5149 -35.3095
29/04/2024 16:47:59	Travessa Sete de Setembro - Mocs - Timbaúba - PE	0	Ligado	0v	Parado	-7.5149 -35.3095
29/04/2024 16:48:39	Travessa Sete de Setembro - Mocs - Timbaúba - PE	0	Ligado	0v	Parado	-7.5149 -35.3095
29/04/2024 16:49:19	Travessa Sete de Setembro - Mocs - Timbaúba - PE	0	Ligado	0v	Parado	-7.5149 -35.3095
29/04/2024 16:49:59	Travessa Sete de Setembro - Mocs - Timbaúba - PE	0	Ligado	0v	Parado	-7.5149 -35.3095
29/04/2024 16:50:39	Travessa Sete de Setembro - Mocs - Timbaúba - PE	0	Ligado	0v	Parado	-7.5149 -35.3095

29/04/2024 16:51:19	Rua Manoel de Albuquerque Galvão - Mocs - Timbaúba - PE	0	Ligado	0v	55 metros	-7.5151 -35.3099
29/04/2024 16:51:44	Rua Manoel de Albuquerque Galvão - Mocs - Timbaúba - PE	13	Ligado	0v	104 metros	-7.5159 -35.3094
29/04/2024 16:51:59	Rua Manoel de Albuquerque Galvão - Mocs - Timbaúba - PE	0	Ligado	0v	Parado	-7.5159 -35.3094
29/04/2024 16:52:13	Rua Doutor Geraldo Ferreira Lima - Mocs - Timbaúba - PE	16	Ligado	0v	65 metros	-7.5158 -35.3088
29/04/2024 16:52:39	Rua Doutor Geraldo Ferreira Lima - Mocs - Timbaúba - PE	18	Ligado	0v	115 metros	-7.5150 -35.3081
29/04/2024 16:53:07	Rua Doutor Geraldo Ferreira Lima - Mocs - Timbaúba - PE	12	Ligado	0v	100 metros	-7.5143 -35.3075
29/04/2024 16:53:19	Rua Doutor Geraldo Ferreira Lima - Mocs - Timbaúba - PE	0	Ligado	0v	Parado	-7.5143 -35.3075
29/04/2024 16:53:38	Rua Coronel Claudino - Mocs - Timbaúba - PE	14	Ligado	0v	51 metros	-7.5140 -35.3072
29/04/2024 16:53:59	Mocs - Timbaúba - PE	18	Ligado	0v	98 metros	-7.5140 -35.3063
29/04/2024 16:54:16	Rua Coronel Claudino - Mocs - Timbaúba - PE	25	Ligado	0v	93 metros	-7.5140 -35.3054
29/04/2024 16:54:38	Rua Coronel Claudino - Mocs - Timbaúba - PE	32	Ligado	0v	165 metros	-7.5135 -35.3040
29/04/2024 16:54:48	Rua Coronel Claudino - Mocs - Timbaúba - PE	16	Ligado	0v	75 metros	-7.5132 -35.3034
29/04/2024 16:55:11	Rua Coronel Claudino - Mocs - Timbaúba - PE	18	Ligado	0v	Parado	-7.5132 -35.3034
29/04/2024 16:55:59	Rodovia PE-082 - Mocs - Timbaúba - PE	43	Ligado	0v	362 metros	-7.5102 -35.3022
29/04/2024 16:56:39	Rodovia PE-082 - Mocs - Timbaúba - PE	46	Ligado	0v	574 metros	-7.5055 -35.3000
29/04/2024 16:57:19	Rodovia PE-082 - Mocs - Timbaúba - PE	34	Ligado	0v	482 metros	-7.5014 -35.2987
29/04/2024 16:57:59	Rodovia PE-082 - Mocs - Ferreiros - PE	36	Ligado	0v	270 metros	-7.4990 -35.2982
29/04/2024 16:58:39	Rodovia PE-082 - Mocs - Ferreiros - PE	27	Ligado	0v	433 metros	-7.4952 -35.2974
29/04/2024 16:59:19	Rodovia PE-082 - Ferreiros - PE	37	Ligado	0v	318 metros	-7.4924 -35.2969
29/04/2024 16:59:44	Rodovia PE-082 - Ferreiros - PE	55	Ligado	0v	334 metros	-7.4896 -35.2959
29/04/2024 16:59:59	Rodovia PE-082 - Ferreiros - PE	67	Ligado	0v	254 metros	-7.4879 -35.2943
29/04/2024 17:00:39	Rodovia PE-082 - Ferreiros - PE	67	Ligado	0v	763 metros	-7.4834 -35.2891

29/04/2024 17:01:19	Rodovia PE-082 - Ferreiros - PE	65	Ligado	0v	766 metros	-7.4788 -35.2839
29/04/2024 17:01:59	Rodovia PE-082 - Ferreiros - PE	41	Ligado	0v	627 metros	-7.4751 -35.2797
29/04/2024 17:02:39	Rodovia PE-082 - Ferreiros - PE	41	Ligado	0v	500 metros	-7.4722 -35.2763
29/04/2024 17:03:19	Rodovia PE-082 - Ferreiros - PE	19	Ligado	0v	193 metros	-7.4710 -35.2750
29/04/2024 17:03:59	Rodovia PE-082 - Ferreiros - PE	43	Ligado	0v	326 metros	-7.4692 -35.2727
29/04/2024 17:05:55	Rodovia PE-082 - Ferreiros - PE	56	Ligado	0v	1,66 km	-7.4601 -35.2608
29/04/2024 17:06:35	Rodovia PE-082 - Ferreiros - PE	43	Ligado	0v	556 metros	-7.4571 -35.2568
29/04/2024 17:07:15	Rodovia PE-082 - Ferreiros - PE	34	Ligado	0v	466 metros	-7.4546 -35.2534
29/04/2024 17:07:32	Rodovia PE-082 - Ferreiros - PE	52	Ligado	0v	196 metros	-7.4531 -35.2524
29/04/2024 17:07:55	Rodovia PE-082 - Ferreiros - PE	42	Ligado	0v	326 metros	-7.4504 -35.2514
29/04/2024 17:08:35	Rodovia PE-082 - Ferreiros - PE	35	Ligado	0v	330 metros	-7.4476 -35.2503
29/04/2024 17:08:59	Rodovia PE-082 - Ferreiros - PE	35	Ligado	0v	207 metros	-7.4459 -35.2498
29/04/2024 17:09:11	Ferreiros - PE	45	Ligado	0v	134 metros	-7.4447 -35.2497
29/04/2024 17:09:54	Rodovia PE-082 - Ferreiros - PE	55	Ligado	0v	670 metros	-7.4387 -35.2504
29/04/2024 17:10:35	Rodovia PE-082 - Ferreiros - PE	64	Ligado	0v	736 metros	-7.4328 -35.2534
29/04/2024 17:11:15	Rodovia PE-082 - Camutanga - PE	0	Ligado	0v	226 metros	-7.4309 -35.2543
29/04/2024 17:11:56	Rodovia PE-082 - Camutanga - PE	41	Ligado	0v	407 metros	-7.4276 -35.2558
29/04/2024 17:12:36	Rodovia PE-082 - Camutanga - PE	0	Ligado	0v	185 metros	-7.4260 -35.2563
29/04/2024 17:13:16	Rodovia PE-082 - Camutanga - PE	56	Ligado	0v	309 metros	-7.4238 -35.2579
29/04/2024 17:14:54	Rodovia PE-082 - Camutanga - PE	37	Ligado	0v	606 metros	-7.4186 -35.2596
29/04/2024 17:15:34	Rodovia PE-082 - Camutanga - PE	13	Ligado	0v	273 metros	-7.4165 -35.2608
29/04/2024 17:16:14	Rodovia PE-082 - Camutanga - PE	15	Ligado	0v	Parado	-7.4165 -35.2608

29/04/2024 17:16:42	Rua Santa Cruz - Camutanga - PE	15	Ligado	0v	115 metros	-7.4156 -35.2614
29/04/2024 17:16:54	Rua Santa Cruz - Camutanga - PE	38	Ligado	0v	87 metros	-7.4155 -35.2621
29/04/2024 17:17:04	Rua Santa Cruz - Camutanga - PE	38	Ligado	0v	109 metros	-7.4151 -35.2630
29/04/2024 17:17:34	Rua Santa Cruz - Camutanga - PE	56	Ligado	0v	380 metros	-7.4126 -35.2653
29/04/2024 17:18:14	Rua Santa Cruz - Camutanga - PE	0	Ligado	0v	342 metros	-7.4104 -35.2675
29/04/2024 17:18:54	Rua Santa Cruz - Camutanga - PE	18	Ligado	0v	84 metros	-7.4099 -35.2680
29/04/2024 17:19:34	Rua Santa Cruz - Camutanga - PE	31	Ligado	0v	271 metros	-7.4082 -35.2698
29/04/2024 17:20:14	Rua Santa Cruz - Camutanga - PE	0	Ligado	0v	234 metros	-7.4069 -35.2715
29/04/2024 17:20:44	Rua Santa Cruz - Camutanga - PE	13	Ligado	0v	Parado	-7.4069 -35.2715
29/04/2024 17:20:54	Rua Santa Cruz - Camutanga - PE	19	Ligado	0v	73 metros	-7.4064 -35.2719
29/04/2024 17:21:34	Rua Santa Cruz - Camutanga - PE	0	Ligado	0v	162 metros	-7.4053 -35.2728
29/04/2024 17:22:14	Rua Santa Cruz - Camutanga - PE	23	Ligado	0v	Parado	-7.4053 -35.2728
29/04/2024 17:22:29	Avenida Pedro de Albuquerque Uchôa - Camutanga - PE	14	Ligado	0v	111 metros	-7.4045 -35.2735
29/04/2024 17:22:54	Avenida Pedro de Albuquerque Uchôa - Camutanga - PE	11	Ligado	0v	104 metros	-7.4050 -35.2743
29/04/2024 17:23:34	Avenida Pedro de Albuquerque Uchôa - Camutanga - PE	0	Ligado	0v	Parado	-7.4050 -35.2743
29/04/2024 17:24:14	Avenida Pedro de Albuquerque Uchôa - Camutanga - PE	10	Ligado	0v	225 metros	-7.4055 -35.2762
29/04/2024 17:24:54	Avenida Pedro de Albuquerque Uchôa - Camutanga - PE	0	Ligado	0v	Parado	-7.4055 -35.2762
29/04/2024 17:25:34	Avenida Moisés Correia - Camutanga - PE	13	Ligado	0v	171 metros	-7.4071 -35.2760
29/04/2024 17:26:14	Avenida Moisés Correia - Camutanga - PE	0	Ligado	0v	Parado	-7.4071 -35.2760
29/04/2024 17:26:54	Avenida Moisés Correia - Camutanga - PE	0	Ligado	0v	89 metros	-7.4078 -35.2756
29/04/2024 17:27:34	Avenida Moisés Correia - Camutanga - PE	0	Ligado	0v	Parado	-7.4078 -35.2756
29/04/2024 17:28:14	Avenida Moisés Correia - Camutanga - PE	0	Ligado	0v	124 metros	-7.4087 -35.2751

29/04/2024 17:28:54	Travessa José Batista - Camutanga - PE	18	Ligado	0v	83 metros	-7.4084 -35.2744
29/04/2024 17:29:34	Travessa José Batista - Camutanga - PE	0	Ligado	0v	Parado	-7.4084 -35.2744
29/04/2024 17:30:14	Travessa José Batista - Camutanga - PE	0	Ligado	0v	Parado	-7.4084 -35.2744
29/04/2024 17:30:54	Travessa José Batista - Camutanga - PE	0	Ligado	0v	62 metros	-7.4082 -35.2739
29/04/2024 17:31:32	Rua Agamenon Magalhães - Camutanga - PE	10	Ligado	0v	80 metros	-7.4083 -35.2732
29/04/2024 17:31:51	Avenida Doutor Simplício Tavares de Melo - Camutanga - PE	13	Ligado	0v	59 metros	-7.4088 -35.2729
29/04/2024 17:32:02	Avenida Doutor Simplício Tavares de Melo - Camutanga - PE	21	Ligado	0v	52 metros	-7.4087 -35.2725
29/04/2024 17:32:14	Avenida Doutor Simplício Tavares de Melo - Camutanga - PE	15	Ligado	0v	52 metros	-7.4084 -35.2722
29/04/2024 17:32:54	Avenida Doutor Simplício Tavares de Melo - Camutanga - PE	0	Ligado	0v	Parado	-7.4084 -35.2722
29/04/2024 17:33:34	Avenida Doutor Simplício Tavares de Melo - Camutanga - PE	20	Ligado	0v	55 metros	-7.4079 -35.2720
29/04/2024 17:33:55	Avenida Doutor Simplício Tavares de Melo - Camutanga - PE	15	Ligado	0v	111 metros	-7.4071 -35.2715
29/04/2024 17:34:14	Rua Santa Cruz - Camutanga - PE	19	Ligado	0v	54 metros	-7.4067 -35.2717
29/04/2024 17:34:54	Rua Santa Cruz - Camutanga - PE	0	Ligado	0v	73 metros	-7.4062 -35.2721
29/04/2024 17:35:34	Rua Santa Cruz - Camutanga - PE	23	Ligado	0v	166 metros	-7.4050 -35.2731
29/04/2024 17:35:50	Avenida Pedro de Albuquerque Uchôa - Camutanga - PE	14	Ligado	0v	72 metros	-7.4045 -35.2735
29/04/2024 17:36:14	Avenida Pedro de Albuquerque Uchôa - Camutanga - PE	13	Ligado	0v	Parado	-7.4045 -35.2735
29/04/2024 17:36:36	Avenida Monsenhor Júlio Maria - Camutanga - PE	22	Ligado	0v	137 metros	-7.4051 -35.2746
29/04/2024 17:36:54	Avenida Pedro de Albuquerque Uchôa - Camutanga - PE	24	Ligado	0v	99 metros	-7.4053 -35.2754
29/04/2024 17:37:15	Avenida Pedro de Albuquerque Uchôa - Camutanga - PE	14	Ligado	0v	117 metros	-7.4056 -35.2764
29/04/2024 17:37:34	Avenida Moisés Correia - Camutanga - PE	22	Ligado	0v	71 metros	-7.4062 -35.2762
29/04/2024 17:38:14	Avenida Moisés Correia - Camutanga - PE	0	Ligado	0v	154 metros	-7.4074 -35.2756
29/04/2024 17:38:54	Avenida Moisés Correia - Camutanga - PE	0	Ligado	0v	Parado	-7.4074 -35.2756

29/04/2024 17:39:34	Avenida Moisés Correia - Camutanga - PE	0	Ligado	0v	Parado	-7.4074 -35.2756
29/04/2024 17:40:14	Avenida Moisés Correia - Camutanga - PE	0	Ligado	0v	Parado	-7.4074 -35.2756
29/04/2024 17:40:54	Avenida Moisés Correia - Camutanga - PE	0	Ligado	0v	Parado	-7.4074 -35.2756
29/04/2024 17:41:34	Avenida Moisés Correia - Camutanga - PE	0	Ligado	0v	Parado	-7.4074 -35.2756
29/04/2024 17:42:14	Avenida Moisés Correia - Camutanga - PE	0	Ligado	0v	Parado	-7.4074 -35.2756
29/04/2024 17:42:50	Avenida Moisés Correia - Camutanga - PE	0	Ligado	0v	Parado	-7.4074 -35.2756
29/04/2024 17:42:52						
29/04/2024 17:47:14	Avenida Moisés Correia - Camutanga - PE	0	Desligado	0v	Parado	-7.4074 -35.2756
29/04/2024 17:52:14	Avenida Moisés Correia - Camutanga - PE	0	Desligado	0v	Parado	-7.4074 -35.2756
29/04/2024 17:57:14	Avenida Moisés Correia - Camutanga - PE	0	Desligado	0v	Parado	-7.4074 -35.2756
29/04/2024 18:01:51	Avenida Moisés Correia - Camutanga - PE	0	Desligado	0v	Parado	-7.4074 -35.2756
29/04/2024 18:01:55						
29/04/2024 18:02:31	Avenida Moisés Correia - Camutanga - PE	0	Ligado	0v	Parado	-7.4074 -35.2756
29/04/2024 18:03:11	Avenida Moisés Correia - Camutanga - PE	0	Ligado	0v	151 metros	-7.4086 -35.2749
29/04/2024 18:03:51	Travessa José Batista - Camutanga - PE	0	Ligado	0v	102 metros	-7.4082 -35.2741
29/04/2024 18:04:31	Travessa José Batista - Camutanga - PE	0	Ligado	0v	Parado	-7.4082 -35.2741
29/04/2024 18:05:11	Rua Agamenon Magalhães - Camutanga - PE	11	Ligado	0v	115 metros	-7.4085 -35.2731
29/04/2024 18:05:40	Avenida Monsenhor Júlio Maria - Camutanga - PE	15	Ligado	0v	76 metros	-7.4087 -35.2724
29/04/2024 18:05:51	Avenida Monsenhor Júlio Maria - Camutanga - PE	12	Ligado	0v	Parado	-7.4087 -35.2724
29/04/2024 18:06:31	Avenida Doutor Simplício Tavares de Melo - Camutanga - PE	21	Ligado	0v	132 metros	-7.4077 -35.2719
29/04/2024 18:06:48	Avenida Doutor Simplício Tavares de Melo - Camutanga - PE	15	Ligado	0v	81 metros	-7.4071 -35.2715
29/04/2024 18:07:11	Rua Santa Cruz - Camutanga - PE	31	Ligado	0v	168 metros	-7.4079 -35.2702

29/04/2024 18:07:51	Rua Santa Cruz - Camutanga - PE	30	Ligado	0v	269 metros	-7.4095 -35.2684
29/04/2024 18:08:31	Rua Santa Cruz - Camutanga - PE	32	Ligado	0v	257 metros	-7.4112 -35.2668
29/04/2024 18:09:11	Rua Santa Cruz - Camutanga - PE	53	Ligado	0v	522 metros	-7.4146 -35.2636
29/04/2024 18:10:56	Rodovia PE-082 - Camutanga - PE	26	Ligado	0v	807 metros	-7.4203 -35.2591
29/04/2024 18:11:51	Rodovia PE-082 - Camutanga - PE	45	Ligado	0v	530 metros	-7.4247 -35.2572
29/04/2024 18:12:08	Rodovia PE-082 - Camutanga - PE	18	Ligado	0v	175 metros	-7.4260 -35.2564
29/04/2024 18:12:31	Rodovia PE-082 - Camutanga - PE	13	Ligado	0v	Parado	-7.4260 -35.2564
29/04/2024 18:13:11	Rodovia PE-082 - Camutanga - PE	46	Ligado	0v	465 metros	-7.4299 -35.2549
29/04/2024 18:13:51	Rodovia PE-082 - Ferreiros - PE	62	Ligado	0v	650 metros	-7.4351 -35.2522
29/04/2024 18:14:31	Rodovia PE-082 - Ferreiros - PE	22	Ligado	0v	508 metros	-7.4393 -35.2503
29/04/2024 18:15:11	Rodovia PE-082 - Ferreiros - PE	60	Ligado	0v	521 metros	-7.4439 -35.2498
29/04/2024 18:15:26	Rodovia PE-082 - Ferreiros - PE	41	Ligado	0v	215 metros	-7.4458 -35.2498
29/04/2024 18:15:36	Rodovia PE-082 - Ferreiros - PE	24	Ligado	0v	106 metros	-7.4468 -35.2500
29/04/2024 18:15:51	Rodovia PE-082 - Ferreiros - PE	45	Ligado	0v	141 metros	-7.4479 -35.2505
29/04/2024 18:16:31	Rodovia PE-082 - Ferreiros - PE	45	Ligado	0v	404 metros	-7.4513 -35.2518
29/04/2024 18:16:59	Rodovia PE-082 - Ferreiros - PE	45	Ligado	0v	351 metros	-7.4542 -35.2531
29/04/2024 18:17:11	Rodovia PE-082 - Ferreiros - PE	46	Ligado	0v	155 metros	-7.4551 -35.2542
29/04/2024 18:17:51	Rodovia PE-082 - Ferreiros - PE	59	Ligado	0v	629 metros	-7.4585 -35.2587
29/04/2024 18:18:31	Rodovia PE-082 - Ferreiros - PE	55	Ligado	0v	649 metros	-7.4621 -35.2634
29/04/2024 18:19:01	Rodovia PE-082 - Ferreiros - PE	50	Ligado	0v	450 metros	-7.4645 -35.2666
29/04/2024 18:19:11	Rodovia PE-082 - Ferreiros - PE	52	Ligado	0v	145 metros	-7.4653 -35.2677
29/04/2024 18:19:51	Rodovia PE-082 - Ferreiros - PE	52	Ligado	0v	549 metros	-7.4683 -35.2716

29/04/2024 18:20:31	Rodovia PE-082 - Ferreiros - PE	13	Ligado	0v	440 metros	-7.4707 -35.2747
29/04/2024 18:21:11	Rodovia PE-082 - Ferreiros - PE	33	Ligado	0v	237 metros	-7.4721 -35.2763
29/04/2024 18:21:51	Rodovia PE-082 - Ferreiros - PE	47	Ligado	0v	451 metros	-7.4748 -35.2794
29/04/2024 18:22:31	Rodovia PE-082 - Ferreiros - PE	48	Ligado	0v	573 metros	-7.4782 -35.2833
29/04/2024 18:23:11	Rodovia PE-082 - Ferreiros - PE	67	Ligado	0v	666 metros	-7.4822 -35.2878
29/04/2024 18:23:51	Rodovia PE-082 - Ferreiros - PE	64	Ligado	0v	748 metros	-7.4866 -35.2929
29/04/2024 18:24:18	Rodovia PE-082 - Ferreiros - PE	63	Ligado	0v	474 metros	-7.4896 -35.2960
29/04/2024 18:24:31	Rodovia PE-082 - Ferreiros - PE	61	Ligado	0v	225 metros	-7.4915 -35.2967
29/04/2024 18:25:11	Rodovia PE-082 - Mocs - Ferreiros - PE	30	Ligado	0v	398 metros	-7.4950 -35.2974
29/04/2024 18:25:51	Ferreiros - PE	31	Ligado	0v	307 metros	-7.4977 -35.2979
29/04/2024 18:26:17	Rodovia PE-082 - Mocs - Ferreiros - PE	17	Ligado	0v	208 metros	-7.4995 -35.2983
29/04/2024 18:26:32	Rodovia PE-082 - Mocs - Ferreiros - PE	0	Ligado	0v	Parado	-7.4995 -35.2983
29/04/2024 18:27:11	Rodovia PE-082 - Mocs - Ferreiros - PE	0	Ligado	0v	Parado	-7.4995 -35.2983
29/04/2024 18:27:51	Rodovia PE-082 - Mocs - Ferreiros - PE	21	Ligado	0v	57 metros	-7.4990 -35.2982
29/04/2024 18:28:31	Rodovia PE-082 - Mocs - Ferreiros - PE	24	Ligado	0v	336 metros	-7.4960 -35.2976
29/04/2024 18:29:11	Rua Luiz Marinho Falcão - Timbaúba - PE	12	Ligado	0v	150 metros	-7.4956 -35.2989
29/04/2024 18:29:51	Rua Luiz Marinho Falcão - Timbaúba - PE	0	Ligado	0v	119 metros	-7.4954 -35.2999
29/04/2024 18:30:32	Rua Luiz Marinho Falcão, 5 - Timbaúba - PE	18	Ligado	0v	160 metros	-7.4952 -35.3014
29/04/2024 18:31:12	Rua Luiz Marinho Falcão, 5 - Timbaúba - PE	0	Ligado	0v	79 metros	-7.4953 -35.3021
29/04/2024 18:31:34	Rua Luiz Marinho Falcão, 5 - Timbaúba - PE	13	Ligado	0v	Parado	-7.4953 -35.3021
29/04/2024 18:31:52	Rua Luiz Marinho Falcão, 5 - Timbaúba - PE	0	Ligado	0v	96 metros	-7.4952 -35.3029
29/04/2024 18:32:16	Rua Luiz Marinho Falcão, 5 - Timbaúba - PE	19	Ligado	0v	102 metros	-7.4955 -35.3038

29/04/2024 18:32:32	Rua Luiz Marinho Falcão - Timbaúba - PE	0	Ligado	0v	80 metros	-7.4957 -35.3045
29/04/2024 18:32:55	Rua Luiz Marinho Falcão - Timbaúba - PE	26	Ligado	0v	129 metros	-7.4963 -35.3055
29/04/2024 18:33:12	Rua Luiz Marinho Falcão - Timbaúba - PE	25	Ligado	0v	127 metros	-7.4971 -35.3063
29/04/2024 18:33:52	Rua Luiz Marinho Falcão - Timbaúba - PE	24	Ligado	0v	241 metros	-7.4986 -35.3079
29/04/2024 18:34:18	Rua Luiz Marinho Falcão - Timbaúba - PE	28	Ligado	0v	183 metros	-7.4993 -35.3094
29/04/2024 18:34:32	Rua Luiz Marinho Falcão - Timbaúba - PE	18	Ligado	0v	62 metros	-7.4995 -35.3099
29/04/2024 18:35:04	Rua Luiz Marinho Falcão - Timbaúba - PE	23	Ligado	0v	160 metros	-7.5005 -35.3110
29/04/2024 18:35:52	Rua Luiz marinho falcão - Timbaúba - PE	19	Ligado	0v	268 metros	-7.5023 -35.3125
29/04/2024 18:36:02	Rua Luiz marinho falcão - Timbaúba - PE	22	Ligado	0v	64 metros	-7.5028 -35.3129
29/04/2024 18:36:32	Rua Luiz marinho falcão - Mocs - Timbaúba - PE	22	Ligado	0v	178 metros	-7.5042 -35.3136
29/04/2024 18:37:12	Rua Luiz marinho falcão - Mocs - Timbaúba - PE	0	Ligado	0v	225 metros	-7.5061 -35.3144
29/04/2024 18:37:23	Rua Conselheiro João Alfredo - Mocs - Timbaúba - PE	23	Ligado	0v	54 metros	-7.5065 -35.3146
29/04/2024 18:37:34	Rua Almirante Barroso - Mocs - Timbaúba - PE	13	Ligado	0v	59 metros	-7.5068 -35.3150
29/04/2024 18:37:52	Rua Almirante Barroso - Mocs - Timbaúba - PE	21	Ligado	0v	81 metros	-7.5072 -35.3156
29/04/2024 18:38:32	Rua Conselheiro João Alfredo - Mocs - Timbaúba - PE	0	Ligado	0v	226 metros	-7.5084 -35.3174
29/04/2024 18:39:12	Rua Conselheiro João Alfredo - Mocs - Timbaúba - PE	0	Ligado	0v	97 metros	-7.5090 -35.3180
29/04/2024 18:39:38	Rua Henrique Dias - Araruna - Timbaúba - PE	15	Ligado	0v	123 metros	-7.5100 -35.3175
29/04/2024 18:39:49	Rua Henrique Dias - Araruna - Timbaúba - PE	12	Ligado	0v	Parado	-7.5100 -35.3175
29/04/2024 18:40:32	Praça João Pessoa - Araruna - Timbaúba - PE	0	Ligado	0v	55 metros	-7.5103 -35.3179
29/04/2024 18:41:12	Rua Marechal Dantas Barreto - Araruna - Timbaúba - PE	20	Ligado	0v	82 metros	-7.5110 -35.3180
29/04/2024 18:41:52	Rua Marechal Dantas Barreto - Araruna - Timbaúba - PE	23	Ligado	0v	297 metros	-7.5135 -35.3169
29/04/2024 18:42:26	Rua Maciel Pinheiro - Mocs - Timbaúba - PE	12	Ligado	0v	64 metros	-7.5140 -35.3167

29/04/2024 18:43:12	Rua Maciel Pinheiro - Mocs - Timbaúba - PE	28	Ligado	0v	303 metros	-7.5144 -35.3140
29/04/2024 18:43:50	Rua Maciel Pinheiro - Mocs - Timbaúba - PE	26	Ligado	0v	175 metros	-7.5146 -35.3124
29/04/2024 18:44:07	Travessa Barão de Lucena - Mocs - Timbaúba - PE	30	Ligado	0v	111 metros	-7.5153 -35.3116
29/04/2024 18:44:32	Travessa Barão de Lucena - Mocs - Timbaúba - PE	15	Ligado	0v	200 metros	-7.5166 -35.3105
29/04/2024 18:44:47	Travessa Barão de Lucena - Mocs - Timbaúba - PE	32	Ligado	0v	108 metros	-7.5174 -35.3099
29/04/2024 18:45:03	Travessa Barão de Lucena - Mocs - Timbaúba - PE	27	Ligado	0v	139 metros	-7.5186 -35.3095
29/04/2024 18:45:52	Travessa Barão de Lucena - Mocs - Timbaúba - PE	0	Ligado	0v	Parado	-7.5186 -35.3095
29/04/2024 18:46:32	Travessa Barão de Lucena - Mocs - Timbaúba - PE	0	Ligado	0v	Parado	-7.5186 -35.3095
29/04/2024 18:47:12	Travessa Barão de Lucena - Mocs - Timbaúba - PE	0	Ligado	0v	Parado	-7.5186 -35.3095
29/04/2024 18:47:43	Rua Jose Luiz Pereira - Mocs - Timbaúba - PE	13	Ligado	0v	59 metros	-7.5191 -35.3093
29/04/2024 18:47:53	Rua Jose Luiz Pereira - Mocs - Timbaúba - PE	20	Ligado	0v	Parado	-7.5191 -35.3093
29/04/2024 18:48:27	Rua Avelino Rodrigues Vieira - Mocs - Timbaúba - PE	10	Ligado	0v	157 metros	-7.5197 -35.3080
29/04/2024 18:48:41	Mocs - Timbaúba - PE	18	Ligado	0v	62 metros	-7.5202 -35.3079
29/04/2024 18:48:56	Mocs - Timbaúba - PE	17	Ligado	0v	Parado	-7.5202 -35.3079
29/04/2024 18:49:12	BR-408 - Mocs - Timbaúba - PE	44	Ligado	0v	149 metros	-7.5208 -35.3067
29/04/2024 18:49:52	BR-408 - Mocs - Timbaúba - PE	68	Ligado	0v	645 metros	-7.5222 -35.3010
29/04/2024 18:50:32	BR-408 - Mocs - Timbaúba - PE	66	Ligado	0v	754 metros	-7.5226 -35.2942
29/04/2024 18:50:44	BR-408 - Mocs - Timbaúba - PE	67	Ligado	0v	218 metros	-7.5235 -35.2924
29/04/2024 18:51:12	BR-408 - Mocs - Timbaúba - PE	57	Ligado	0v	513 metros	-7.5273 -35.2898
29/04/2024 18:51:35	BR-408 - Mocs - Timbaúba - PE	59	Ligado	0v	349 metros	-7.5304 -35.2899
29/04/2024 18:51:52	BR-408 - Mocs - Timbaúba - PE	55	Ligado	0v	279 metros	-7.5328 -35.2890
29/04/2024 18:52:12	BR-408 - Mocs - Timbaúba - PE	56	Ligado	0v	576 metros	-7.5353 -35.2880

29/04/2024 18:52:32	BR-408 - Mocs - Timbaúba - PE	69	Ligado	0v	365 metros	-7.5377 -35.2858
29/04/2024 18:52:43	BR-408 - Mocs - Timbaúba - PE	72	Ligado	0v	212 metros	-7.5389 -35.2843
29/04/2024 18:53:12	BR-408 - Mocs - Timbaúba - PE	65	Ligado	0v	607 metros	-7.5403 -35.2790
29/04/2024 18:53:25	BR-408 - Mocs - Timbaúba - PE	72	Ligado	0v	848 metros	-7.5404 -35.2768
29/04/2024 18:53:52	BR-408 - Mocs - Timbaúba - PE	64	Ligado	0v	489 metros	-7.5433 -35.2735
29/04/2024 18:54:08	BR-408 - Mocs - Timbaúba - PE	67	Ligado	0v	422 metros	-7.5446 -35.2711
29/04/2024 18:54:32	BR-408 - Timbaúba - PE	61	Ligado	0v	424 metros	-7.5456 -35.2674
29/04/2024 18:55:12	BR-408 - Caueiras - Aliança - PE	66	Ligado	0v	722 metros	-7.5487 -35.2617
29/04/2024 18:55:51	BR-408 - Caueiras - Aliança - PE	59	Ligado	0v	684 metros	-7.5509 -35.2559
29/04/2024 18:56:02	BR-408 - Caueiras - Aliança - PE	62	Ligado	0v	187 metros	-7.5525 -35.2554
29/04/2024 18:56:32	BR-408 - Caueiras - Aliança - PE	65	Ligado	0v	557 metros	-7.5570 -35.2575
29/04/2024 18:57:00	BR-408 - Caueiras - Aliança - PE	68	Ligado	0v	519 metros	-7.5613 -35.2594
29/04/2024 18:57:12	BR-408 - Caueiras - Aliança - PE	66	Ligado	0v	225 metros	-7.5633 -35.2594
29/04/2024 18:57:41	BR-408 - Caueiras - Aliança - PE	78	Ligado	0v	583 metros	-7.5681 -35.2572
29/04/2024 18:57:51	BR-408 - Caueiras - Aliança - PE	70	Ligado	0v	201 metros	-7.5694 -35.2560
29/04/2024 18:58:18	BR-408 - Caueiras - Aliança - PE	59	Ligado	0v	492 metros	-7.5721 -35.2525
29/04/2024 18:58:28	BR-408 - Caueiras - Aliança - PE	67	Ligado	0v	173 metros	-7.5736 -35.2519
29/04/2024 18:58:56	BR-408 - Caueiras - Aliança - PE	70	Ligado	0v	525 metros	-7.5783 -35.2522
29/04/2024 18:59:12	BR-408 - Caueiras - Aliança - PE	70	Ligado	0v	308 metros	-7.5804 -35.2504
29/04/2024 18:59:52	BR-408 - Caueiras - Aliança - PE	68	Ligado	0v	766 metros	-7.5871 -35.2487
29/04/2024 19:00:32	BR-408 - Caueiras - Aliança - PE	53	Ligado	0v	477 metros	-7.5913 -35.2479
29/04/2024 19:00:45	BR-408 - Caueiras - Aliança - PE	56	Ligado	0v	200 metros	-7.5925 -35.2466

29/04/2024 19:00:56	BR-408 - Caeiras - Aliança - PE	56	Ligado	0v	172 metros	-7.5933 -35.2453
29/04/2024 19:01:12	BR-408 - Caeiras - Aliança - PE	63	Ligado	0v	274 metros	-7.5954 -35.2440
29/04/2024 19:01:24	BR-408 - Caeiras - Aliança - PE	61	Ligado	0v	211 metros	-7.5972 -35.2433
29/04/2024 19:01:52	BR-408 - Aliança - PE	68	Ligado	0v	502 metros	-7.6012 -35.2414
29/04/2024 19:02:32	BR-408 - Aliança - PE	68	Ligado	0v	780 metros	-7.6081 -35.2399
29/04/2024 19:03:12	BR-408 - Aliança - PE	69	Ligado	0v	799 metros	-7.6152 -35.2392
29/04/2024 19:03:42	BR-408 - Aliança - PE	65	Ligado	0v	561 metros	-7.6198 -35.2415
29/04/2024 19:03:52	BR-408 - Aliança - PE	71	Ligado	0v	186 metros	-7.6214 -35.2414
29/04/2024 19:04:05	BR-408 - Aliança - PE	67	Ligado	0v	247 metros	-7.6236 -35.2413
29/04/2024 19:04:18	BR-408 - Aliança - PE	67	Ligado	0v	242 metros	-7.6255 -35.2424
29/04/2024 19:04:32	BR-408 - Aliança - PE	69	Ligado	0v	261 metros	-7.6269 -35.2443
29/04/2024 19:04:55	BR-408 - Aliança - PE	64	Ligado	0v	427 metros	-7.6291 -35.2474
29/04/2024 19:05:08	BR-408 - Aliança - PE	68	Ligado	0v	241 metros	-7.6296 -35.2496
29/04/2024 19:05:49	BR-408 - Aliança - PE	70	Ligado	0v	780 metros	-7.6357 -35.2529
29/04/2024 19:06:23	BR-408 - Aliança - PE	69	Ligado	0v	650 metros	-7.6413 -35.2545
29/04/2024 19:07:12	BR-408 - Aliança - PE	62	Ligado	0v	917 metros	-7.6492 -35.2521
29/04/2024 19:07:52	BR-408 - Nazaré da Mata - PE	62	Ligado	0v	742 metros	-7.6555 -35.2499
29/04/2024 19:08:09	BR-408 - Nazaré da Mata - PE	59	Ligado	0v	290 metros	-7.6580 -35.2492
29/04/2024 19:08:30	BR-408 - Nazaré da Mata - PE	66	Ligado	0v	378 metros	-7.6613 -35.2502
29/04/2024 19:09:12	BR-408 - Nazaré da Mata - PE	71	Ligado	0v	760 metros	-7.6669 -35.2464
29/04/2024 19:09:25	BR-408 - Nazaré da Mata - PE	67	Ligado	0v	242 metros	-7.6691 -35.2467
29/04/2024 19:09:53	BR-408 - Nazaré da Mata - PE	69	Ligado	0v	529 metros	-7.6730 -35.2494

29/04/2024 19:10:19	BR-408 - Nazaré da Mata - PE	68	Ligado	0v	502 metros	-7.6768 -35.2518
29/04/2024 19:10:32	BR-408 - Nazaré da Mata - PE	65	Ligado	0v	716 metros	-7.6789 -35.2519
29/04/2024 19:11:13	BR-408 - Nazaré da Mata - PE	64	Ligado	0v	723 metros	-7.6842 -35.2480
29/04/2024 19:11:26	BR-408 - Nazaré da Mata - PE	69	Ligado	0v	235 metros	-7.6863 -35.2483
29/04/2024 19:11:40	BR-408 - Nazaré da Mata - PE	65	Ligado	0v	248 metros	-7.6881 -35.2496
29/04/2024 19:11:53	BR-408 - Nazaré da Mata - PE	80	Ligado	0v	265 metros	-7.6904 -35.2492
29/04/2024 19:12:33	BR-408 - Nazaré da Mata - PE	64	Ligado	0v	884 metros	-7.6980 -35.2469
29/04/2024 19:13:09	BR-408 - Nazaré da Mata - PE	59	Ligado	0v	659 metros	-7.7037 -35.2451
29/04/2024 19:13:53	BR-408 - Nazaré da Mata - PE	67	Ligado	0v	711 metros	-7.7081 -35.2404
29/04/2024 19:14:30	BR-408 - Nazaré da Mata - PE	81	Ligado	0v	814 metros	-7.7149 -35.2376
29/04/2024 19:15:13	BR-408 - Nazaré da Mata - PE	62	Ligado	0v	882 metros	-7.7227 -35.2390
29/04/2024 19:15:31	BR-408 - Nazaré da Mata - PE	68	Ligado	0v	327 metros	-7.7253 -35.2403
29/04/2024 19:15:53	Rodovia BR-408 - Juá - Nazaré da Mata - PE	71	Ligado	0v	404 metros	-7.7287 -35.2391
29/04/2024 19:16:08	Rodovia BR-408 - Juá - Nazaré da Mata - PE	76	Ligado	0v	311 metros	-7.7311 -35.2377
29/04/2024 19:16:20	Rodovia BR-408 - Juá - Nazaré da Mata - PE	82	Ligado	0v	265 metros	-7.7330 -35.2362
29/04/2024 19:16:33	Rodovia BR-408 - Juá - Nazaré da Mata - PE	86	Ligado	0v	310 metros	-7.7357 -35.2355
29/04/2024 19:17:08	Rodovia BR-408 - Juá - Nazaré da Mata - PE	56	Ligado	0v	681 metros	-7.7416 -35.2341
29/04/2024 19:17:24	Rua Nunes Machado - Juá - Nazaré da Mata - PE	19	Ligado	0v	170 metros	-7.7432 -35.2342
29/04/2024 19:17:53	Rua Nunes Machado - Juá - Nazaré da Mata - PE	11	Ligado	0v	162 metros	-7.7433 -35.2327
29/04/2024 19:18:33	Rua Coelho Neto - Juá - Nazaré da Mata - PE	23	Ligado	0v	197 metros	-7.7440 -35.2311
29/04/2024 19:19:13	Rua Coelho Neto - Juá - Nazaré da Mata - PE	0	Ligado	0v	124 metros	-7.7437 -35.2300
29/04/2024 19:19:53	Rua Coelho Neto - Juá - Nazaré da Mata - PE	0	Ligado	0v	121 metros	-7.7434 -35.2290

29/04/2024 19:20:33	Rua Coelho Neto - Juá - Nazaré da Mata - PE	0	Ligado	0v	Parado	-7.7434 -35.2290
29/04/2024 19:20:44	Rua Coelho Neto - Juá - Nazaré da Mata - PE	16	Ligado	0v	Parado	-7.7434 -35.2290
29/04/2024 19:20:57	Rua Ermirio Coutinho - Sertãozinho - Nazaré da Mata - PE	25	Ligado	0v	109 metros	-7.7437 -35.2281
29/04/2024 19:21:13	Avenida Coronel Luís Inácio - Alto da Boa Vista - Nazaré da Mata - PE	22	Ligado	0v	96 metros	-7.7446 -35.2279
29/04/2024 19:21:53	Rua Conselheiro João Brasil - Juá - Nazaré da Mata - PE	12	Ligado	0v	184 metros	-7.7462 -35.2275
29/04/2024 19:22:33	Rua Conselheiro João Brasil - Juá - Nazaré da Mata - PE	16	Ligado	0v	158 metros	-7.7467 -35.2262
29/04/2024 19:23:13	Rua Amaro Maltez de Farias - Alto da Boa Vista - Nazaré da Mata - PE	18	Ligado	0v	197 metros	-7.7473 -35.2245
29/04/2024 19:23:39	Rua Amaro Maltez de Farias - Alto da Boa Vista - Nazaré da Mata - PE	11	Ligado	0v	127 metros	-7.7477 -35.2235
29/04/2024 19:23:53	Rua Amaro Maltez de Farias - Alto da Boa Vista - Nazaré da Mata - PE	0	Ligado	0v	Parado	-7.7477 -35.2235
29/04/2024 19:24:33	Rua Amaro Maltez de Farias - Alto da Boa Vista - Nazaré da Mata - PE	0	Ligado	0v	Parado	-7.7477 -35.2235
29/04/2024 19:25:13	Rua Amaro Maltez de Farias - Alto da Boa Vista - Nazaré da Mata - PE	0	Ligado	0v	Parado	-7.7477 -35.2235
29/04/2024 19:25:53	Rua Amaro Maltez de Farias - Alto da Boa Vista - Nazaré da Mata - PE	0	Ligado	0v	Parado	-7.7477 -35.2235
29/04/2024 19:26:33	Rua Amaro Maltez de Farias - Alto da Boa Vista - Nazaré da Mata - PE	0	Ligado	0v	Parado	-7.7477 -35.2235
29/04/2024 19:27:13	Rua Amaro Maltez de Farias - Alto da Boa Vista - Nazaré da Mata - PE	0	Ligado	0v	Parado	-7.7477 -35.2235
29/04/2024 19:27:53	Rua Amaro Maltez de Farias - Alto da Boa Vista - Nazaré da Mata - PE	0	Ligado	0v	Parado	-7.7477 -35.2235
29/04/2024 19:28:33	Rua Amaro Maltez de Farias - Alto da Boa Vista - Nazaré da Mata - PE	0	Ligado	0v	Parado	-7.7477 -35.2235
29/04/2024 19:29:13	Rua Amaro Maltez de Farias - Alto da Boa Vista - Nazaré da Mata - PE	0	Ligado	0v	Parado	-7.7477 -35.2235
29/04/2024 19:29:14						
29/04/2024 19:34:13	Rua Amaro Maltez de Farias - Alto da Boa Vista - Nazaré da Mata - PE	0	Desligado	0v	Parado	-7.7477 -35.2235
29/04/2024 19:39:13	Rua Amaro Maltez de Farias - Alto da Boa Vista - Nazaré da Mata - PE	0	Desligado	0v	Parado	-7.7477 -35.2235
29/04/2024 19:44:13	Rua Amaro Maltez de Farias - Alto da Boa Vista - Nazaré da Mata - PE	0	Desligado	0v	Parado	-7.7477 -35.2235
29/04/2024 19:49:13	Rua Amaro Maltez de Farias - Alto da Boa Vista - Nazaré da Mata - PE	0	Desligado	0v	Parado	-7.7477 -35.2235

29/04/2024 19:54:13	Rua Amaro Maltez de Farias - Alto da Boa Vista - Nazaré da Mata - PE	0	Desligado	0v	Parado	-7.7477 -35.2235
29/04/2024 19:59:13	Rua Amaro Maltez de Farias - Alto da Boa Vista - Nazaré da Mata - PE	0	Desligado	0v	Parado	-7.7477 -35.2235
29/04/2024 20:04:13	Rua Amaro Maltez de Farias - Alto da Boa Vista - Nazaré da Mata - PE	0	Desligado	0v	Parado	-7.7477 -35.2235
29/04/2024 20:09:13	Rua Amaro Maltez de Farias - Alto da Boa Vista - Nazaré da Mata - PE	0	Desligado	0v	Parado	-7.7477 -35.2235
29/04/2024 20:09:53	Rua Amaro Maltez de Farias - Alto da Boa Vista - Nazaré da Mata - PE	0	Ligado	0v	Parado	-7.7477 -35.2235
29/04/2024 20:09:54						
29/04/2024 20:10:34	Rua Amaro Maltez de Farias - Alto da Boa Vista - Nazaré da Mata - PE	0	Ligado	0v	Parado	-7.7477 -35.2235
29/04/2024 20:11:14	Rua Amaro Maltez de Farias - Alto da Boa Vista - Nazaré da Mata - PE	0	Ligado	0v	Parado	-7.7477 -35.2235
29/04/2024 20:11:54	Rua Amaro Maltez de Farias - Alto da Boa Vista - Nazaré da Mata - PE	0	Ligado	0v	Parado	-7.7477 -35.2235
29/04/2024 20:12:34	Rua Amaro Maltez de Farias - Alto da Boa Vista - Nazaré da Mata - PE	0	Ligado	0v	Parado	-7.7477 -35.2235
29/04/2024 20:13:14	Rua Amaro Maltez de Farias - Alto da Boa Vista - Nazaré da Mata - PE	0	Ligado	0v	Parado	-7.7477 -35.2235
29/04/2024 20:13:54	Rua Amaro Maltez de Farias - Alto da Boa Vista - Nazaré da Mata - PE	0	Ligado	0v	Parado	-7.7477 -35.2235
29/04/2024 20:14:02						
29/04/2024 20:18:54	Rua Amaro Maltez de Farias - Alto da Boa Vista - Nazaré da Mata - PE	0	Desligado	0v	Parado	-7.7477 -35.2235
29/04/2024 20:23:54	Rua Amaro Maltez de Farias - Alto da Boa Vista - Nazaré da Mata - PE	0	Desligado	0v	Parado	-7.7477 -35.2235
29/04/2024 20:28:54	Rua Amaro Maltez de Farias - Alto da Boa Vista - Nazaré da Mata - PE	0	Desligado	0v	Parado	-7.7477 -35.2235
29/04/2024 20:33:54	Rua Amaro Maltez de Farias - Alto da Boa Vista - Nazaré da Mata - PE	0	Desligado	0v	Parado	-7.7477 -35.2235
29/04/2024 20:38:54	Rua Amaro Maltez de Farias - Alto da Boa Vista - Nazaré da Mata - PE	0	Desligado	0v	Parado	-7.7477 -35.2235
29/04/2024 20:43:54	Rua Amaro Maltez de Farias - Alto da Boa Vista - Nazaré da Mata - PE	0	Desligado	0v	Parado	-7.7477 -35.2235
29/04/2024 20:48:54	Rua Amaro Maltez de Farias - Alto da Boa Vista - Nazaré da Mata - PE	0	Desligado	0v	Parado	-7.7477 -35.2235
29/04/2024 20:53:54	Rua Amaro Maltez de Farias - Alto da Boa Vista - Nazaré da Mata - PE	0	Desligado	0v	Parado	-7.7477 -35.2235
29/04/2024 20:58:54	Rua Amaro Maltez de Farias - Alto da Boa Vista - Nazaré da Mata - PE	0	Desligado	0v	Parado	-7.7477 -35.2235

29/04/2024 21:03:54	Rua Amaro Maltez de Farias - Alto da Boa Vista - Nazaré da Mata - PE	0	Desligado	0v	Parado	-7.7477 -35.2235
29/04/2024 21:08:54	Rua Amaro Maltez de Farias - Alto da Boa Vista - Nazaré da Mata - PE	0	Desligado	0v	Parado	-7.7477 -35.2235
29/04/2024 21:13:54	Rua Amaro Maltez de Farias - Alto da Boa Vista - Nazaré da Mata - PE	0	Desligado	0v	Parado	-7.7477 -35.2235
29/04/2024 21:18:54	Rua Amaro Maltez de Farias - Alto da Boa Vista - Nazaré da Mata - PE	0	Desligado	0v	Parado	-7.7477 -35.2235
29/04/2024 21:23:54	Rua Amaro Maltez de Farias - Alto da Boa Vista - Nazaré da Mata - PE	0	Desligado	0v	Parado	-7.7477 -35.2235
29/04/2024 21:26:04	Rua Amaro Maltez de Farias - Alto da Boa Vista - Nazaré da Mata - PE	0	Desligado	0v	Parado	-7.7477 -35.2235
29/04/2024 21:26:10						
29/04/2024 21:26:46	Rua Amaro Maltez de Farias - Alto da Boa Vista - Nazaré da Mata - PE	0	Ligado	0v	Parado	-7.7477 -35.2235
29/04/2024 21:27:26	Rua Amaro Maltez de Farias - Alto da Boa Vista - Nazaré da Mata - PE	0	Ligado	0v	Parado	-7.7477 -35.2235
29/04/2024 21:28:06	Rua Amaro Maltez de Farias - Alto da Boa Vista - Nazaré da Mata - PE	0	Ligado	0v	Parado	-7.7477 -35.2235
29/04/2024 21:28:46	Rua Amaro Maltez de Farias - Alto da Boa Vista - Nazaré da Mata - PE	0	Ligado	0v	Parado	-7.7477 -35.2235
29/04/2024 21:29:26	Rua Amaro Maltez de Farias - Alto da Boa Vista - Nazaré da Mata - PE	0	Ligado	0v	Parado	-7.7477 -35.2235
29/04/2024 21:30:06	Rua Amaro Maltez de Farias - Alto da Boa Vista - Nazaré da Mata - PE	0	Ligado	0v	Parado	-7.7477 -35.2235
29/04/2024 21:30:46	Rua Amaro Maltez de Farias - Alto da Boa Vista - Nazaré da Mata - PE	0	Ligado	0v	Parado	-7.7477 -35.2235
29/04/2024 21:31:26	Rua Amaro Maltez de Farias - Alto da Boa Vista - Nazaré da Mata - PE	0	Ligado	0v	Parado	-7.7477 -35.2235
29/04/2024 21:32:06	Rua Amaro Maltez de Farias - Alto da Boa Vista - Nazaré da Mata - PE	0	Ligado	0v	Parado	-7.7477 -35.2235
29/04/2024 21:32:46	Rua Amaro Maltez de Farias - Alto da Boa Vista - Nazaré da Mata - PE	0	Ligado	0v	Parado	-7.7477 -35.2235
29/04/2024 21:33:26	Rua Amaro Maltez de Farias - Alto da Boa Vista - Nazaré da Mata - PE	0	Ligado	0v	Parado	-7.7477 -35.2235
29/04/2024 21:34:06	Rua Amaro Maltez de Farias - Alto da Boa Vista - Nazaré da Mata - PE	0	Ligado	0v	Parado	-7.7477 -35.2235
29/04/2024 21:34:46	Rua Amaro Maltez de Farias - Alto da Boa Vista - Nazaré da Mata - PE	16	Ligado	0v	94 metros	-7.7474 -35.2243
29/04/2024 21:35:25	Rua Conselheiro João Brasil - Juá - Nazaré da Mata - PE	21	Ligado	0v	180 metros	-7.7469 -35.2258
29/04/2024 21:36:06	Rua Conselheiro João Brasil - Juá - Nazaré da Mata - PE	0	Ligado	0v	191 metros	-7.7462 -35.2274

29/04/2024 21:36:46	Avenida Coronel Luís Inácio - Alto da Boa Vista - Nazaré da Mata - PE	18	Ligado	0v	81 metros	-7.7456 -35.2278
29/04/2024 21:37:08	Avenida Coronel Luís Inácio - Alto da Boa Vista - Nazaré da Mata - PE	20	Ligado	0v	127 metros	-7.7445 -35.2280
29/04/2024 21:37:26	Rua Marechal Dantas Barreto - Sertãozinho - Nazaré da Mata - PE	13	Ligado	0v	111 metros	-7.7436 -35.2275
29/04/2024 21:38:00	Rua Dom Moura - Sertãozinho - Nazaré da Mata - PE	13	Ligado	0v	186 metros	-7.7422 -35.2265
29/04/2024 21:38:12	Rua Marechal Dantas Barreto - Sertãozinho - Nazaré da Mata - PE	12	Ligado	0v	54 metros	-7.7419 -35.2262
29/04/2024 21:38:46	Rua Bom Jesus - Sertãozinho - Nazaré da Mata - PE	21	Ligado	0v	55 metros	-7.7418 -35.2267
29/04/2024 21:39:19	Rua Bom Jesus - Sertãozinho - Nazaré da Mata - PE	16	Ligado	0v	160 metros	-7.7427 -35.2278
29/04/2024 21:39:34	Rua Conselheiro João Alfredo - Sertãozinho - Nazaré da Mata - PE	16	Ligado	0v	52 metros	-7.7424 -35.2282
29/04/2024 21:40:06	Rua Doutor Florentino dos Santos - Juá - Nazaré da Mata - PE	0	Ligado	0v	57 metros	-7.7427 -35.2286
29/04/2024 21:40:46	Rua Doutor Florentino dos Santos - Juá - Nazaré da Mata - PE	0	Ligado	0v	Parado	-7.7427 -35.2286
29/04/2024 21:41:26	Rua Doutor Florentino dos Santos - Juá - Nazaré da Mata - PE	0	Ligado	0v	Parado	-7.7427 -35.2286
29/04/2024 21:42:06	Rua Doutor Florentino dos Santos - Juá - Nazaré da Mata - PE	0	Ligado	0v	Parado	-7.7427 -35.2286
29/04/2024 21:42:46	Rua Doutor Florentino dos Santos - Juá - Nazaré da Mata - PE	0	Ligado	0v	Parado	-7.7427 -35.2286
29/04/2024 21:43:26	Rua Doutor Florentino dos Santos - Juá - Nazaré da Mata - PE	0	Ligado	0v	54 metros	-7.7430 -35.2290
29/04/2024 21:44:06	Rua Doutor Florentino dos Santos - Juá - Nazaré da Mata - PE	0	Ligado	0v	Parado	-7.7430 -35.2290
29/04/2024 21:44:46	Rua Doutor Florentino dos Santos - Juá - Nazaré da Mata - PE	0	Ligado	0v	53 metros	-7.7432 -35.2295
29/04/2024 21:45:05	Rua Doutor Florentino dos Santos - Juá - Nazaré da Mata - PE	12	Ligado	0v	Parado	-7.7432 -35.2295
29/04/2024 21:45:27	Rua Doutor Florentino dos Santos - Juá - Nazaré da Mata - PE	17	Ligado	0v	126 metros	-7.7434 -35.2306
29/04/2024 21:45:54	Rua Doutor Florentino dos Santos - Juá - Nazaré da Mata - PE	25	Ligado	0v	137 metros	-7.7437 -35.2318
29/04/2024 21:46:07	Rua Nunes Machado - Juá - Nazaré da Mata - PE	11	Ligado	0v	82 metros	-7.7433 -35.2324
29/04/2024 21:46:17	Rua Nunes Machado - Juá - Nazaré da Mata - PE	10	Ligado	0v	52 metros	-7.7433 -35.2329
29/04/2024 21:46:31	Rua Nunes Machado - Juá - Nazaré da Mata - PE	26	Ligado	0v	111 metros	-7.7432 -35.2339

29/04/2024 21:46:42	Juá - Nazaré da Mata - PE	21	Ligado	0v	60 metros	-7.7427 -35.2340
29/04/2024 21:47:25	Rodovia BR-408 - Juá - Nazaré da Mata - PE	55	Ligado	0v	424 metros	-7.7389 -35.2345
29/04/2024 21:47:52	Rodovia BR-408 - Juá - Nazaré da Mata - PE	66	Ligado	0v	516 metros	-7.7345 -35.2358
29/04/2024 21:48:06	Rodovia BR-408 - Juá - Nazaré da Mata - PE	60	Ligado	0v	243 metros	-7.7324 -35.2365
29/04/2024 21:48:47	Rodovia BR-408 - Juá - Nazaré da Mata - PE	60	Ligado	0v	627 metros	-7.7277 -35.2396
29/04/2024 21:49:00	BR-408 - Nazaré da Mata - PE	70	Ligado	0v	236 metros	-7.7257 -35.2403
29/04/2024 21:49:20	BR-408 - Nazaré da Mata - PE	70	Ligado	0v	385 metros	-7.7225 -35.2390
29/04/2024 21:49:31	BR-408 - Nazaré da Mata - PE	76	Ligado	0v	221 metros	-7.7205 -35.2389
29/04/2024 21:49:59	BR-408 - Nazaré da Mata - PE	62	Ligado	0v	574 metros	-7.7156 -35.2376
29/04/2024 21:50:47	BR-408 - Nazaré da Mata - PE	53	Ligado	0v	814 metros	-7.7087 -35.2401
29/04/2024 21:51:27	BR-408 - Nazaré da Mata - PE	78	Ligado	0v	740 metros	-7.7040 -35.2448
29/04/2024 21:52:07	BR-408 - Nazaré da Mata - PE	70	Ligado	0v	883 metros	-7.6965 -35.2473
29/04/2024 21:52:47	BR-408 - Nazaré da Mata - PE	53	Ligado	0v	721 metros	-7.6903 -35.2493
29/04/2024 21:53:01	BR-408 - Nazaré da Mata - PE	47	Ligado	0v	195 metros	-7.6886 -35.2497
29/04/2024 21:53:11	BR-408 - Nazaré da Mata - PE	47	Ligado	0v	134 metros	-7.6875 -35.2493
29/04/2024 21:53:27	BR-408 - Nazaré da Mata - PE	43	Ligado	0v	202 metros	-7.6860 -35.2482
29/04/2024 21:53:38	BR-408 - Nazaré da Mata - PE	49	Ligado	0v	141 metros	-7.6848 -35.2479
29/04/2024 21:53:48	BR-408 - Nazaré da Mata - PE	56	Ligado	0v	149 metros	-7.6835 -35.2483
29/04/2024 21:54:07	BR-408 - Nazaré da Mata - PE	71	Ligado	0v	344 metros	-7.6812 -35.2503
29/04/2024 21:54:23	BR-408 - Nazaré da Mata - PE	76	Ligado	0v	327 metros	-7.6787 -35.2519
29/04/2024 21:54:34	BR-408 - Nazaré da Mata - PE	78	Ligado	0v	239 metros	-7.6766 -35.2518
29/04/2024 21:54:47	BR-408 - Nazaré da Mata - PE	68	Ligado	0v	265 metros	-7.6746 -35.2506

29/04/2024 21:57:31	BR-408 - Aliança - PE	70	Ligado	0v	2,94 km	-7.6483 -35.2525
29/04/2024 21:58:09	BR-408 - Aliança - PE	73	Ligado	0v	750 metros	-7.6419 -35.2546
29/04/2024 21:58:25	BR-408 - Aliança - PE	70	Ligado	0v	320 metros	-7.6391 -35.2540
29/04/2024 21:58:40	BR-408 - Aliança - PE	70	Ligado	0v	292 metros	-7.6367 -35.2531
29/04/2024 21:58:51	BR-408 - Aliança - PE	68	Ligado	0v	214 metros	-7.6348 -35.2525
29/04/2024 21:59:21	BR-408 - Aliança - PE	69	Ligado	0v	582 metros	-7.6301 -35.2504
29/04/2024 21:59:31	BR-408 - Aliança - PE	69	Ligado	0v	192 metros	-7.6294 -35.2488
29/04/2024 21:59:41	BR-408 - Aliança - PE	69	Ligado	0v	193 metros	-7.6289 -35.2471
29/04/2024 22:00:11	BR-408 - Aliança - PE	66	Ligado	0v	580 metros	-7.6258 -35.2429
29/04/2024 22:00:23	BR-408 - Aliança - PE	70	Ligado	0v	228 metros	-7.6243 -35.2415
29/04/2024 22:00:36	BR-408 - Aliança - PE	68	Ligado	0v	250 metros	-7.6221 -35.2412
29/04/2024 22:00:49	BR-408 - Aliança - PE	70	Ligado	0v	250 metros	-7.6198 -35.2415
29/04/2024 22:01:16	BR-408 - Aliança - PE	48	Ligado	0v	503 metros	-7.6159 -35.2392
29/04/2024 22:01:28	BR-408 - Aliança - PE	47	Ligado	0v	162 metros	-7.6145 -35.2394
29/04/2024 22:01:44	BR-408 - Aliança - PE	49	Ligado	0v	216 metros	-7.6126 -35.2398
29/04/2024 22:02:11	BR-408 - Aliança - PE	47	Ligado	0v	362 metros	-7.6093 -35.2397
29/04/2024 22:02:51	BR-408 - Aliança - PE	66	Ligado	0v	609 metros	-7.6040 -35.2408
29/04/2024 22:03:05	BR-408 - Aliança - PE	63	Ligado	0v	253 metros	-7.6018 -35.2412
29/04/2024 22:03:20	BR-408 - Aliança - PE	51	Ligado	0v	241 metros	-7.5998 -35.2421
29/04/2024 22:03:31	BR-408 - Caueiras - Aliança - PE	61	Ligado	0v	170 metros	-7.5985 -35.2429
29/04/2024 22:04:03	BR-408 - Caueiras - Aliança - PE	72	Ligado	0v	638 metros	-7.5933 -35.2453
29/04/2024 22:04:17	BR-408 - Caueiras - Aliança - PE	71	Ligado	0v	283 metros	-7.5919 -35.2475

29/04/2024 22:04:51	BR-408 - Caueiras - Aliança - PE	38	Ligado	0v	420 metros	-7.5883 -35.2485
29/04/2024 22:05:31	BR-408 - Caueiras - Aliança - PE	69	Ligado	0v	655 metros	-7.5824 -35.2493
29/04/2024 22:05:44	BR-408 - Caueiras - Aliança - PE	67	Ligado	0v	244 metros	-7.5805 -35.2503
29/04/2024 22:05:57	BR-408 - Caueiras - Aliança - PE	69	Ligado	0v	250 metros	-7.5789 -35.2519
29/04/2024 22:06:11	BR-408 - Caueiras - Aliança - PE	70	Ligado	0v	267 metros	-7.5765 -35.2522
29/04/2024 22:06:33	BR-408 - Caueiras - Aliança - PE	68	Ligado	0v	423 metros	-7.5727 -35.2521
29/04/2024 22:06:43	BR-408 - Caueiras - Aliança - PE	73	Ligado	0v	197 metros	-7.5714 -35.2532
29/04/2024 22:07:09	BR-408 - Caueiras - Aliança - PE	71	Ligado	0v	549 metros	-7.5682 -35.2571
29/04/2024 22:07:20	BR-408 - Caueiras - Aliança - PE	65	Ligado	0v	207 metros	-7.5666 -35.2580
29/04/2024 22:07:31	BR-408 - Caueiras - Aliança - PE	62	Ligado	0v	197 metros	-7.5650 -35.2587
29/04/2024 22:07:46	BR-408 - Caueiras - Aliança - PE	69	Ligado	0v	284 metros	-7.5626 -35.2595
29/04/2024 22:07:58	BR-408 - Caueiras - Aliança - PE	71	Ligado	0v	232 metros	-7.5605 -35.2592
29/04/2024 22:08:11	BR-408 - Caueiras - Aliança - PE	70	Ligado	0v	257 metros	-7.5585 -35.2582
29/04/2024 22:08:48	BR-408 - Caueiras - Aliança - PE	71	Ligado	0v	732 metros	-7.5525 -35.2554
29/04/2024 22:08:58	BR-408 - Caueiras - Aliança - PE	65	Ligado	0v	184 metros	-7.5509 -35.2558
29/04/2024 22:09:31	BR-408 - Caueiras - Aliança - PE	70	Ligado	0v	653 metros	-7.5488 -35.2613
29/04/2024 22:10:11	Timbaúba - PE	65	Ligado	0v	771 metros	-7.5455 -35.2675
29/04/2024 22:12:12	BR-408 - Mocs - Timbaúba - PE	52	Ligado	0v	2,16 km	-7.5378 -35.2855
29/04/2024 22:12:43	BR-408 - Mocs - Timbaúba - PE	45	Ligado	0v	403 metros	-7.5352 -35.2880
29/04/2024 22:13:14	BR-408 - Mocs - Timbaúba - PE	77	Ligado	0v	573 metros	-7.5304 -35.2899
29/04/2024 22:13:27	BR-408 - Mocs - Timbaúba - PE	75	Ligado	0v	275 metros	-7.5279 -35.2896
29/04/2024 22:13:54	BR-408 - Mocs - Timbaúba - PE	71	Ligado	0v	591 metros	-7.5235 -35.2925

29/04/2024 22:14:07	BR-408 - Mocs - Timbaúba - PE	69	Ligado	0v	245 metros	-7.5225 -35.2945
29/04/2024 22:14:37	BR-408 - Mocs - Timbaúba - PE	68	Ligado	0v	579 metros	-7.5224 -35.2997
29/04/2024 22:15:17	BR-408 - Mocs - Timbaúba - PE	70	Ligado	0v	764 metros	-7.5208 -35.3064
29/04/2024 22:15:57	PE-089 - Mocs - Timbaúba - PE	30	Ligado	0v	444 metros	-7.5203 -35.3104
29/04/2024 22:16:31	PE-089 - Mocs - Timbaúba - PE	45	Ligado	0v	364 metros	-7.5204 -35.3137
29/04/2024 22:17:17	Rua Marechal Dantas Barreto - Araruna - Timbaúba - PE	41	Ligado	0v	452 metros	-7.5168 -35.3157
29/04/2024 22:17:37	Rua Marechal Dantas Barreto - Araruna - Timbaúba - PE	24	Ligado	0v	175 metros	-7.5153 -35.3162
29/04/2024 22:17:57	Rua Marechal Dantas Barreto - Araruna - Timbaúba - PE	0	Ligado	0v	103 metros	-7.5145 -35.3166
29/04/2024 22:18:37	Rua Marechal Dantas Barreto - Araruna - Timbaúba - PE	0	Ligado	0v	Parado	-7.5145 -35.3166
29/04/2024 22:19:09	Rua Marechal Dantas Barreto - Araruna - Timbaúba - PE	16	Ligado	0v	Parado	-7.5145 -35.3166
29/04/2024 22:19:57	Rua Maciel Pinheiro - Mocs - Timbaúba - PE	31	Ligado	0v	107 metros	-7.5142 -35.3157
29/04/2024 22:20:37	Rua Vigario Jose Marcal - Mocs - Timbaúba - PE	23	Ligado	0v	285 metros	-7.5145 -35.3131
29/04/2024 22:21:02	Travessa Barão de Lucena - Mocs - Timbaúba - PE	19	Ligado	0v	162 metros	-7.5151 -35.3118
29/04/2024 22:21:17	Rua Sete de Setembro - Mocs - Timbaúba - PE	12	Ligado	0v	83 metros	-7.5147 -35.3111
29/04/2024 22:21:31	Rua Sete de Setembro - Mocs - Timbaúba - PE	19	Ligado	0v	76 metros	-7.5144 -35.3105
29/04/2024 22:21:51	Rua Sete de Setembro - Mocs - Timbaúba - PE	17	Ligado	0v	107 metros	-7.5139 -35.3097
29/04/2024 22:22:04	Rua Quinze de Novembro - Mocs - Timbaúba - PE	16	Ligado	0v	61 metros	-7.5137 -35.3092
29/04/2024 22:22:16	Rua Quinze de Novembro - Mocs - Timbaúba - PE	16	Ligado	0v	63 metros	-7.5137 -35.3086
29/04/2024 22:22:37	Rua Quinze de Novembro - Mocs - Timbaúba - PE	17	Ligado	0v	98 metros	-7.5139 -35.3078
29/04/2024 22:23:17	Rua Coronel Claudino - Mocs - Timbaúba - PE	16	Ligado	0v	196 metros	-7.5140 -35.3060
29/04/2024 22:23:48	Rua Coronel Claudino - Mocs - Timbaúba - PE	26	Ligado	0v	207 metros	-7.5136 -35.3042
29/04/2024 22:24:00	Rua Coronel Claudino - Mocs - Timbaúba - PE	21	Ligado	0v	85 metros	-7.5132 -35.3035

29/04/2024 22:24:10	Rua Coronel Claudino - Mocs - Timbaúba - PE	15	Ligado	0v	Parado	-7.5132 -35.3035
29/04/2024 22:24:38	Rodovia PE-082 - Mocs - Timbaúba - PE	25	Ligado	0v	187 metros	-7.5117 -35.3027
29/04/2024 22:25:18	Rodovia PE-082 - Mocs - Timbaúba - PE	40	Ligado	0v	377 metros	-7.5085 -35.3015
29/04/2024 22:25:58	Rodovia PE-082 - Mocs - Timbaúba - PE	23	Ligado	0v	458 metros	-7.5049 -35.2997
29/04/2024 22:26:38	Rodovia PE-082 - Mocs - Timbaúba - PE	43	Ligado	0v	446 metros	-7.5010 -35.2986
29/04/2024 22:27:18	Rodovia PE-082 - Mocs - Ferreiros - PE	0	Ligado	0v	178 metros	-7.4994 -35.2983
29/04/2024 22:27:58	Rodovia PE-082 - Mocs - Ferreiros - PE	0	Ligado	0v	Parado	-7.4994 -35.2983
29/04/2024 22:28:38	Rodovia PE-082 - Mocs - Ferreiros - PE	0	Ligado	0v	Parado	-7.4994 -35.2983
29/04/2024 22:29:18	Rodovia PE-082 - Mocs - Ferreiros - PE	22	Ligado	0v	Parado	-7.4994 -35.2983
29/04/2024 22:29:58	Rodovia PE-082 - Mocs - Ferreiros - PE	18	Ligado	0v	402 metros	-7.4959 -35.2976
29/04/2024 22:30:37	Rua Luiz Marinho Falcão - Timbaúba - PE	12	Ligado	0v	157 metros	-7.4955 -35.2990
29/04/2024 22:31:18	Rua Luiz Marinho Falcão - Timbaúba - PE	20	Ligado	0v	149 metros	-7.4953 -35.3003
29/04/2024 22:31:53	Rua Luiz Marinho Falcão, 5 - Timbaúba - PE	12	Ligado	0v	148 metros	-7.4951 -35.3017
29/04/2024 22:32:08	Rua Luiz Marinho Falcão, 5 - Timbaúba - PE	11	Ligado	0v	Parado	-7.4951 -35.3017
29/04/2024 22:32:38	Rua Luiz Marinho Falcão, 5 - Timbaúba - PE	0	Ligado	0v	55 metros	-7.4953 -35.3021
29/04/2024 22:33:18	Rua Luiz Marinho Falcão, 5 - Timbaúba - PE	0	Ligado	0v	Parado	-7.4953 -35.3021
29/04/2024 22:33:53	Rua Luiz Marinho Falcão, 5 - Timbaúba - PE	13	Ligado	0v	Parado	-7.4953 -35.3021
29/04/2024 22:34:38	Rua Luiz Marinho Falcão - Timbaúba - PE	14	Ligado	0v	200 metros	-7.4953 -35.3003
29/04/2024 22:35:18	Rua Santa Augusta - Timbaúba - PE	0	Ligado	0v	132 metros	-7.4955 -35.2992
29/04/2024 22:35:58	Rua Luiz Marinho Falcão - Timbaúba - PE	15	Ligado	0v	153 metros	-7.4958 -35.2978
29/04/2024 22:36:08	Rua Luiz Marinho Falcão - Timbaúba - PE	15	Ligado	0v	Parado	-7.4958 -35.2978
29/04/2024 22:36:38	Rodovia PE-082 - Ferreiros - PE	33	Ligado	0v	222 metros	-7.4939 -35.2972

29/04/2024 22:37:18	Rodovia PE-082 - Ferreiros - PE	54	Ligado	0v	411 metros	-7.4903 -35.2964
29/04/2024 22:37:30	Rodovia PE-082 - Ferreiros - PE	61	Ligado	0v	193 metros	-7.4889 -35.2954
29/04/2024 22:37:58	Rodovia PE-082 - Ferreiros - PE	66	Ligado	0v	523 metros	-7.4857 -35.2919
29/04/2024 22:38:38	Rodovia PE-082 - Ferreiros - PE	43	Ligado	0v	588 metros	-7.4822 -35.2879
29/04/2024 22:39:18	Rodovia PE-082 - Ferreiros - PE	70	Ligado	0v	628 metros	-7.4785 -35.2836
29/04/2024 22:39:58	Rodovia PE-082 - Ferreiros - PE	62	Ligado	0v	775 metros	-7.4739 -35.2784
29/04/2024 22:40:38	Rodovia PE-082 - Ferreiros - PE	24	Ligado	0v	449 metros	-7.4712 -35.2753
29/04/2024 22:41:18	Rodovia PE-082 - Ferreiros - PE	48	Ligado	0v	361 metros	-7.4692 -35.2728
29/04/2024 22:41:58	Rodovia PE-082 - Ferreiros - PE	61	Ligado	0v	572 metros	-7.4661 -35.2687
29/04/2024 22:42:38	Rodovia PE-082 - Ferreiros - PE	58	Ligado	0v	704 metros	-7.4623 -35.2636
29/04/2024 22:43:18	Rodovia PE-082 - Ferreiros - PE	58	Ligado	0v	609 metros	-7.4589 -35.2593
29/04/2024 22:43:58	Rodovia PE-082 - Ferreiros - PE	47	Ligado	0v	664 metros	-7.4553 -35.2545
29/04/2024 22:44:16	Rodovia PE-082 - Ferreiros - PE	43	Ligado	0v	224 metros	-7.4540 -35.2529
29/04/2024 22:44:38	Rodovia PE-082 - Ferreiros - PE	56	Ligado	0v	333 metros	-7.4513 -35.2517
29/04/2024 22:45:18	Rodovia PE-082 - Ferreiros - PE	28	Ligado	0v	418 metros	-7.4478 -35.2504
29/04/2024 22:45:58	Rodovia PE-082 - Ferreiros - PE	18	Ligado	0v	90 metros	-7.4470 -35.2501
29/04/2024 22:46:29	Rodovia PE-082 - Ferreiros - PE	42	Ligado	0v	253 metros	-7.4448 -35.2498
29/04/2024 22:47:16	Rodovia PE-082 - Ferreiros - PE	52	Ligado	0v	669 metros	-7.4388 -35.2504
29/04/2024 22:47:58	Rodovia PE-082 - Ferreiros - PE	47	Ligado	0v	595 metros	-7.4340 -35.2528
29/04/2024 22:48:38	Rodovia PE-082 - Camutanga - PE	70	Ligado	0v	548 metros	-7.4296 -35.2550
29/04/2024 22:48:48	Rodovia PE-082 - Camutanga - PE	65	Ligado	0v	194 metros	-7.4280 -35.2557
29/04/2024 22:49:11	Rodovia PE-082 - Camutanga - PE	13	Ligado	0v	230 metros	-7.4260 -35.2563



29/04/2024 22:49:58	Rodovia PE-082 - Camutanga - PE	25	Ligado	0v	80 metros	-7.4254 -35.2567
29/04/2024 22:50:23	Rodovia PE-082 - Camutanga - PE	50	Ligado	0v	317 metros	-7.4231 -35.2583
29/04/2024 22:51:42	Rodovia PE-082 - Camutanga - PE	23	Ligado	0v	656 metros	-7.4175 -35.2602
29/04/2024 22:52:21	Rua Santa Cruz - Camutanga - PE	18	Ligado	0v	246 metros	-7.4156 -35.2614
29/04/2024 22:52:31	Rua Santa Cruz - Camutanga - PE	30	Ligado	0v	62 metros	-7.4156 -35.2619
29/04/2024 22:52:43	Rua Santa Cruz - Camutanga - PE	39	Ligado	0v	126 metros	-7.4152 -35.2630
29/04/2024 22:53:17	Rua Santa Cruz - Camutanga - PE	60	Ligado	0v	446 metros	-7.4122 -35.2657
29/04/2024 22:53:57	Rua Santa Cruz - Camutanga - PE	0	Ligado	0v	290 metros	-7.4104 -35.2675
29/04/2024 22:54:37	Rua Santa Cruz - Camutanga - PE	33	Ligado	0v	188 metros	-7.4092 -35.2687
29/04/2024 22:55:17	Rua Santa Cruz - Camutanga - PE	32	Ligado	0v	271 metros	-7.4075 -35.2705
29/04/2024 22:55:57	Rua Santa Cruz - Camutanga - PE	0	Ligado	0v	122 metros	-7.4069 -35.2714
29/04/2024 22:56:37	Rua Santa Cruz - Camutanga - PE	16	Ligado	0v	67 metros	-7.4065 -35.2719
29/04/2024 22:57:17	Rua Santa Cruz - Camutanga - PE	0	Ligado	0v	170 metros	-7.4053 -35.2728
29/04/2024 22:57:57	Rua Santa Cruz - Camutanga - PE	0	Ligado	0v	66 metros	-7.4048 -35.2732
29/04/2024 22:58:37	Rua Santa Cruz - Camutanga - PE	0	Ligado	0v	Parado	-7.4048 -35.2732
29/04/2024 22:58:50	Rua Santa Cruz - Camutanga - PE	11	Ligado	0v	103 metros	-7.4041 -35.2737
29/04/2024 22:59:17	Rua Santa Cruz - Itambé - PE	17	Ligado	0v	126 metros	-7.4030 -35.2734
29/04/2024 22:59:57	Rua Santa Cruz - Itambé - PE	12	Ligado	0v	61 metros	-7.4024 -35.2735
29/04/2024 23:00:37	Rua Santa Cruz - Itambé - PE	10	Ligado	0v	150 metros	-7.4014 -35.2744
29/04/2024 23:00:51	Rua Santa Cruz - Itambé - PE	14	Ligado	0v	Parado	-7.4014 -35.2744
29/04/2024 23:01:02	Itambé - PE	15	Ligado	0v	89 metros	-7.4007 -35.2748
29/04/2024 23:01:17	Rua Santa Cruz - Itambé - PE	13	Ligado	0v	58 metros	-7.4003 -35.2751

29/04/2024 23:01:37	Rua Santa Cruz - Itambé - PE	10	Ligado	0v	69 metros	-7.3998 -35.2754
29/04/2024 23:01:57	Rua Santa Cruz - Itambé - PE	0	Ligado	0v	Parado	-7.3998 -35.2754
29/04/2024 23:02:37	Rua Carpina - Itambé - PE	0	Ligado	0v	110 metros	-7.3989 -35.2759
29/04/2024 23:03:17	Rua Carpina - Itambé - PE	0	Ligado	0v	Parado	-7.3989 -35.2759
29/04/2024 23:03:57	Rua Carpina - Itambé - PE	0	Ligado	0v	Parado	-7.3989 -35.2759
29/04/2024 23:04:37	Rua Santa Cruz - Itambé - PE	19	Ligado	0v	166 metros	-7.4002 -35.2751
29/04/2024 23:05:02	Rua Santa Cruz - Itambé - PE	13	Ligado	0v	101 metros	-7.4010 -35.2747
29/04/2024 23:05:18	Rua Santa Cruz - Itambé - PE	12	Ligado	0v	63 metros	-7.4014 -35.2744
29/04/2024 23:05:57	Rua Santa Cruz - Itambé - PE	17	Ligado	0v	160 metros	-7.4026 -35.2735
29/04/2024 23:06:20	Rua Santa Cruz - Camutanga - PE	26	Ligado	0v	156 metros	-7.4039 -35.2738
29/04/2024 23:06:35	Rua Santa Cruz - Camutanga - PE	12	Ligado	0v	64 metros	-7.4044 -35.2735
29/04/2024 23:06:50	Travessa Américo de Holanda - Camutanga - PE	19	Ligado	0v	59 metros	-7.4047 -35.2739
29/04/2024 23:07:07	Avenida Pedro de Albuquerque Uchôa - Camutanga - PE	18	Ligado	0v	77 metros	-7.4051 -35.2745
29/04/2024 23:07:18	Avenida Pedro de Albuquerque Uchôa - Camutanga - PE	0	Ligado	0v	55 metros	-7.4052 -35.2750
29/04/2024 23:07:52	Rua Feliciano Cavalcanti - Camutanga - PE	13	Ligado	0v	181 metros	-7.4055 -35.2766
29/04/2024 23:08:38	Avenida Pedro de Albuquerque Uchôa - Camutanga - PE	21	Ligado	0v	143 metros	-7.4062 -35.2777
29/04/2024 23:09:18	Rua Antônio Bento Nogueira - Camutanga - PE	18	Ligado	0v	138 metros	-7.4074 -35.2774
29/04/2024 23:09:37	Rua Antônio Bento Nogueira - Camutanga - PE	13	Ligado	0v	70 metros	-7.4079 -35.2772
29/04/2024 23:09:51	Rua Antônio Bento Nogueira - Camutanga - PE	12	Ligado	0v	Parado	-7.4079 -35.2772
29/04/2024 23:10:05	Rua Joaquim Nabuco - Camutanga - PE	12	Ligado	0v	97 metros	-7.4084 -35.2779
29/04/2024 23:10:38	Rua Joaquim Nabuco - Camutanga - PE	0	Ligado	0v	Parado	-7.4084 -35.2779
29/04/2024 23:10:59	Rua Rilzélia de Carvalho Chaves - Camutanga - PE	10	Ligado	0v	101 metros	-7.4086 -35.2788

29/04/2024 23:11:18	Rua Rilzélia de Carvalho Chaves - Camutanga - PE	0	Ligado	0v	Parado	-7.4086 -35.2788
29/04/2024 23:11:58	Rua Joaquim Nabuco - Camutanga - PE	16	Ligado	0v	60 metros	-7.4085 -35.2783
29/04/2024 23:12:38	Rua Joaquim Nabuco - Camutanga - PE	17	Ligado	0v	170 metros	-7.4078 -35.2769
29/04/2024 23:12:59	Rua Vereadora Helena de Souza Cavalcanti - Camutanga - PE	12	Ligado	0v	73 metros	-7.4075 -35.2764
29/04/2024 23:13:13	Rua Vereadora Helena de Souza Cavalcanti - Camutanga - PE	19	Ligado	0v	Parado	-7.4075 -35.2764
29/04/2024 23:13:58	Rua Vereadora Helena de Souza Cavalcanti - Camutanga - PE	0	Ligado	0v	144 metros	-7.4087 -35.2760
29/04/2024 23:14:13	Rua Vereadora Helena de Souza Cavalcanti - Camutanga - PE	10	Ligado	0v	Parado	-7.4087 -35.2760
29/04/2024 23:14:25	Rua Vereadora Helena de Souza Cavalcanti - Camutanga - PE	11	Ligado	0v	Parado	-7.4087 -35.2760
29/04/2024 23:14:38	Rua Vereadora Helena de Souza Cavalcanti - Camutanga - PE	0	Ligado	0v	77 metros	-7.4093 -35.2757
29/04/2024 23:15:18	Rua Vereadora Helena de Souza Cavalcanti - Camutanga - PE	10	Ligado	0v	56 metros	-7.4098 -35.2754
29/04/2024 23:15:58	Rua Vereadora Helena de Souza Cavalcanti - Camutanga - PE	0	Ligado	0v	82 metros	-7.4104 -35.2752
29/04/2024 23:16:38	Rua Vereadora Helena de Souza Cavalcanti - Camutanga - PE	0	Ligado	0v	Parado	-7.4104 -35.2752
29/04/2024 23:17:16	Avenida Moisés Correia - Camutanga - PE	10	Ligado	0v	104 metros	-7.4103 -35.2742
29/04/2024 23:17:46	Avenida Moisés Correia - Camutanga - PE	20	Ligado	0v	117 metros	-7.4094 -35.2747
29/04/2024 23:17:58	Avenida Moisés Correia - Camutanga - PE	0	Ligado	0v	51 metros	-7.4090 -35.2749
29/04/2024 23:18:38	Avenida Moisés Correia - Camutanga - PE	17	Ligado	0v	108 metros	-7.4081 -35.2754
29/04/2024 23:19:07	Rua Joaquim Nabuco - Camutanga - PE	10	Ligado	0v	111 metros	-7.4073 -35.2759
29/04/2024 23:19:17	Rua Joaquim Nabuco - Camutanga - PE	13	Ligado	0v	Parado	-7.4073 -35.2759
29/04/2024 23:19:58	Avenida Moisés Correia - Camutanga - PE	0	Ligado	0v	65 metros	-7.4074 -35.2753
29/04/2024 23:20:38	Avenida Moisés Correia - Camutanga - PE	0	Ligado	0v	Parado	-7.4074 -35.2753
29/04/2024 23:21:18	Avenida Moisés Correia - Camutanga - PE	0	Ligado	0v	Parado	-7.4074 -35.2753
29/04/2024 23:21:58	Avenida Moisés Correia - Camutanga - PE	0	Ligado	0v	Parado	-7.4074 -35.2753

29/04/2024 23:22:38	Avenida Moisés Correia - Camutanga - PE	0	Ligado	0v	Parado	-7.4074 -35.2753
29/04/2024 23:23:18	Avenida Moisés Correia - Camutanga - PE	0	Ligado	0v	Parado	-7.4074 -35.2753
29/04/2024 23:23:58	Avenida Moisés Correia - Camutanga - PE	0	Ligado	0v	Parado	-7.4074 -35.2753
29/04/2024 23:24:38	Avenida Moisés Correia - Camutanga - PE	0	Ligado	0v	Parado	-7.4074 -35.2753
29/04/2024 23:25:16	Avenida Moisés Correia - Camutanga - PE	0	Ligado	0v	Parado	-7.4074 -35.2753
29/04/2024 23:25:18						
29/04/2024 23:29:38	Avenida Moisés Correia - Camutanga - PE	0	Desligado	0v	Parado	-7.4074 -35.2753
29/04/2024 23:34:38	Avenida Moisés Correia - Camutanga - PE	0	Desligado	0v	Parado	-7.4074 -35.2753
29/04/2024 23:39:38	Avenida Moisés Correia - Camutanga - PE	0	Desligado	0v	Parado	-7.4074 -35.2753
29/04/2024 23:44:38	Avenida Moisés Correia - Camutanga - PE	0	Desligado	0v	Parado	-7.4074 -35.2753
29/04/2024 23:49:38	Avenida Moisés Correia - Camutanga - PE	0	Desligado	0v	Parado	-7.4074 -35.2753
29/04/2024 23:54:38	Avenida Moisés Correia - Camutanga - PE	0	Desligado	0v	Parado	-7.4074 -35.2753
29/04/2024 23:59:38	Avenida Moisés Correia - Camutanga - PE	0	Desligado	0v	Parado	-7.4074 -35.2753
30/04/2024 00:04:38	Avenida Moisés Correia - Camutanga - PE	0	Desligado	0v	Parado	-7.4074 -35.2753
30/04/2024 00:09:38	Avenida Moisés Correia - Camutanga - PE	0	Desligado	0v	Parado	-7.4074 -35.2753
30/04/2024 00:14:38	Avenida Moisés Correia - Camutanga - PE	0	Desligado	0v	Parado	-7.4074 -35.2753
30/04/2024 00:19:38	Avenida Moisés Correia - Camutanga - PE	0	Desligado	0v	Parado	-7.4074 -35.2753
30/04/2024 00:24:38	Avenida Moisés Correia - Camutanga - PE	0	Desligado	0v	Parado	-7.4074 -35.2753
30/04/2024 00:29:38	Avenida Moisés Correia - Camutanga - PE	0	Desligado	0v	Parado	-7.4074 -35.2753
30/04/2024 00:34:38	Avenida Moisés Correia - Camutanga - PE	0	Desligado	0v	Parado	-7.4074 -35.2753
30/04/2024 00:39:38	Avenida Moisés Correia - Camutanga - PE	0	Desligado	0v	Parado	-7.4074 -35.2753
30/04/2024 00:44:38	Avenida Moisés Correia - Camutanga - PE	0	Desligado	0v	Parado	-7.4074 -35.2753

30/04/2024 04:29:38	Avenida Moisés Correia - Camutanga - PE	0	Desligado	0v	Parado	-7.4074 -35.2753
30/04/2024 04:34:38	Avenida Moisés Correia - Camutanga - PE	0	Desligado	0v	Parado	-7.4074 -35.2753
30/04/2024 04:39:38	Avenida Moisés Correia - Camutanga - PE	0	Desligado	0v	Parado	-7.4074 -35.2753
30/04/2024 04:44:38	Avenida Moisés Correia - Camutanga - PE	0	Desligado	0v	Parado	-7.4074 -35.2753
30/04/2024 04:49:38	Avenida Moisés Correia - Camutanga - PE	0	Desligado	0v	Parado	-7.4074 -35.2753
30/04/2024 04:54:38	Avenida Moisés Correia - Camutanga - PE	0	Desligado	0v	Parado	-7.4074 -35.2753
30/04/2024 04:59:38	Avenida Moisés Correia - Camutanga - PE	0	Desligado	0v	Parado	-7.4074 -35.2753
30/04/2024 05:04:38	Avenida Moisés Correia - Camutanga - PE	0	Desligado	0v	Parado	-7.4074 -35.2753
30/04/2024 05:09:38	Avenida Moisés Correia - Camutanga - PE	0	Desligado	0v	Parado	-7.4074 -35.2753
30/04/2024 05:14:38	Avenida Moisés Correia - Camutanga - PE	0	Desligado	0v	Parado	-7.4074 -35.2753
30/04/2024 05:19:38	Avenida Moisés Correia - Camutanga - PE	0	Desligado	0v	Parado	-7.4074 -35.2753
30/04/2024 05:24:38	Avenida Moisés Correia - Camutanga - PE	0	Desligado	0v	Parado	-7.4074 -35.2753
30/04/2024 05:29:38	Avenida Moisés Correia - Camutanga - PE	0	Desligado	0v	Parado	-7.4074 -35.2753
30/04/2024 05:34:38	Avenida Moisés Correia - Camutanga - PE	0	Desligado	0v	Parado	-7.4074 -35.2753
30/04/2024 05:39:38	Avenida Moisés Correia - Camutanga - PE	0	Desligado	0v	Parado	-7.4074 -35.2753
30/04/2024 05:41:49	Avenida Moisés Correia - Camutanga - PE	0	Desligado	0v	Parado	-7.4074 -35.2753
30/04/2024 05:42:02						
30/04/2024 05:42:38	Avenida Moisés Correia - Camutanga - PE	0	Ligado	0v	Parado	-7.4074 -35.2753
30/04/2024 05:43:18	Avenida Moisés Correia - Camutanga - PE	0	Ligado	0v	Parado	-7.4074 -35.2753
30/04/2024 05:43:58	Avenida Moisés Correia - Camutanga - PE	0	Ligado	0v	Parado	-7.4074 -35.2753
30/04/2024 05:44:38	Avenida Moisés Correia - Camutanga - PE	0	Ligado	0v	Parado	-7.4074 -35.2753
30/04/2024 05:45:18	Avenida Moisés Correia - Camutanga - PE	0	Ligado	0v	Parado	-7.4074 -35.2753

30/04/2024 05:45:58	Avenida Moisés Correia - Camutanga - PE	0	Ligado	0v	Parado	-7.4074 -35.2753
30/04/2024 05:46:38	Avenida Moisés Correia - Camutanga - PE	0	Ligado	0v	Parado	-7.4074 -35.2753
30/04/2024 05:47:18	Avenida Moisés Correia - Camutanga - PE	0	Ligado	0v	Parado	-7.4074 -35.2753
30/04/2024 05:47:58	Avenida Moisés Correia - Camutanga - PE	0	Ligado	0v	Parado	-7.4074 -35.2753
30/04/2024 05:48:38	Avenida Moisés Correia - Camutanga - PE	0	Ligado	0v	Parado	-7.4074 -35.2753
30/04/2024 05:49:11	Avenida Moisés Correia - Camutanga - PE	0	Ligado	0v	Parado	-7.4074 -35.2753
30/04/2024 05:49:13						
30/04/2024 05:53:38	Avenida Moisés Correia - Camutanga - PE	0	Desligado	0v	Parado	-7.4074 -35.2753
30/04/2024 05:58:38	Avenida Moisés Correia - Camutanga - PE	0	Desligado	0v	Parado	-7.4074 -35.2753
30/04/2024 06:03:38	Avenida Moisés Correia - Camutanga - PE	0	Desligado	0v	Parado	-7.4074 -35.2753
30/04/2024 06:08:38	Avenida Moisés Correia - Camutanga - PE	0	Desligado	0v	Parado	-7.4074 -35.2753
30/04/2024 06:13:38	Avenida Moisés Correia - Camutanga - PE	0	Desligado	0v	Parado	-7.4074 -35.2753
30/04/2024 06:18:38	Avenida Moisés Correia - Camutanga - PE	0	Desligado	0v	Parado	-7.4074 -35.2753
30/04/2024 06:23:38	Avenida Moisés Correia - Camutanga - PE	0	Desligado	0v	Parado	-7.4074 -35.2753
30/04/2024 06:27:03	Avenida Moisés Correia - Camutanga - PE	0	Desligado	0v	Parado	-7.4074 -35.2753
30/04/2024 06:27:07						
30/04/2024 06:27:43	Avenida Moisés Correia - Camutanga - PE	0	Ligado	0v	Parado	-7.4074 -35.2753
30/04/2024 06:28:23	Avenida Moisés Correia - Camutanga - PE	0	Ligado	0v	Parado	-7.4074 -35.2753
30/04/2024 06:29:03	Avenida Moisés Correia - Camutanga - PE	0	Ligado	0v	Parado	-7.4074 -35.2753
30/04/2024 06:29:43	Avenida Moisés Correia - Camutanga - PE	0	Ligado	0v	Parado	-7.4074 -35.2753
30/04/2024 06:30:23	Avenida Moisés Correia - Camutanga - PE	0	Ligado	0v	Parado	-7.4074 -35.2753
30/04/2024 06:31:03	Avenida Moisés Correia - Camutanga - PE	0	Ligado	0v	Parado	-7.4074 -35.2753

30/04/2024 06:31:43	Avenida Moisés Correia - Camutanga - PE	0	Ligado	0v	Parado	-7.4074 -35.2753
30/04/2024 06:32:23	Avenida Moisés Correia - Camutanga - PE	0	Ligado	0v	54 metros	-7.4079 -35.2753
30/04/2024 06:33:03	Avenida Moisés Correia - Camutanga - PE	0	Ligado	0v	81 metros	-7.4085 -35.2750
30/04/2024 06:33:43	Avenida Moisés Correia - Camutanga - PE	12	Ligado	0v	79 metros	-7.4092 -35.2749
30/04/2024 06:34:23	Avenida Moisés Correia - Camutanga - PE	0	Ligado	0v	139 metros	-7.4103 -35.2743
30/04/2024 06:35:03	Avenida Moisés Correia - Camutanga - PE	12	Ligado	0v	Parado	-7.4103 -35.2743
30/04/2024 06:35:44	Avenida Presidente Getúlio Vargas - Camutanga - PE	0	Ligado	0v	123 metros	-7.4099 -35.2732
30/04/2024 06:36:24	Avenida Presidente Getúlio Vargas - Camutanga - PE	0	Ligado	0v	Parado	-7.4099 -35.2732
30/04/2024 06:37:04	Rua Agamenon Magalhães - Camutanga - PE	0	Ligado	0v	74 metros	-7.4093 -35.2729
30/04/2024 06:37:15	Rua Agamenon Magalhães - Camutanga - PE	11	Ligado	0v	Parado	-7.4093 -35.2729
30/04/2024 06:37:44	Rua Agamenon Magalhães - Camutanga - PE	0	Ligado	0v	72 metros	-7.4087 -35.2730
30/04/2024 06:38:24	Rua Agamenon Magalhães - Camutanga - PE	0	Ligado	0v	Parado	-7.4087 -35.2730
30/04/2024 06:39:04	Travessa José Batista - Camutanga - PE	0	Ligado	0v	109 metros	-7.4083 -35.2739
30/04/2024 06:39:44	Travessa José Batista - Camutanga - PE	0	Ligado	0v	Parado	-7.4083 -35.2739
30/04/2024 06:40:24	Avenida Presidente Getúlio Vargas, 240 - Camutanga - PE	19	Ligado	0v	134 metros	-7.4073 -35.2747
30/04/2024 06:40:39	Avenida Presidente Getúlio Vargas, 240 - Camutanga - PE	12	Ligado	0v	66 metros	-7.4068 -35.2749
30/04/2024 06:40:53	Rua Joaquim Nabuco - Camutanga - PE	16	Ligado	0v	57 metros	-7.4070 -35.2754
30/04/2024 06:41:04	Rua Joaquim Nabuco - Camutanga - PE	11	Ligado	0v	Parado	-7.4070 -35.2754
30/04/2024 06:41:44	Avenida Moisés Correia - Camutanga - PE	13	Ligado	0v	164 metros	-7.4059 -35.2764
30/04/2024 06:42:24	Avenida Moisés Correia - Camutanga - PE	0	Ligado	0v	Parado	-7.4059 -35.2764
30/04/2024 06:43:04	Avenida Pedro de Albuquerque Uchôa - Camutanga - PE	18	Ligado	0v	120 metros	-7.4054 -35.2755
30/04/2024 06:43:23	Avenida Pedro de Albuquerque Uchôa - Camutanga - PE	14	Ligado	0v	83 metros	-7.4052 -35.2747

30/04/2024 06:43:44	Avenida Pedro de Albuquerque Uchôa - Camutanga - PE	0	Ligado	0v	Parado	-7.4052 -35.2747
30/04/2024 06:44:24	Avenida Pedro de Albuquerque Uchôa - Camutanga - PE	0	Ligado	0v	159 metros	-7.4045 -35.2735
30/04/2024 06:45:04	Rua Santa Cruz - Camutanga - PE	0	Ligado	0v	99 metros	-7.4052 -35.2729
30/04/2024 06:45:44	Rua Santa Cruz - Camutanga - PE	0	Ligado	0v	Parado	-7.4052 -35.2729
30/04/2024 06:46:24	Rua Santa Cruz - Camutanga - PE	0	Ligado	0v	103 metros	-7.4059 -35.2723
30/04/2024 06:47:04	Rua Santa Cruz - Camutanga - PE	19	Ligado	0v	131 metros	-7.4068 -35.2716
30/04/2024 06:47:44	Rua Santa Cruz - Camutanga - PE	16	Ligado	0v	81 metros	-7.4073 -35.2710
30/04/2024 06:48:24	Rua Santa Cruz - Camutanga - PE	26	Ligado	0v	242 metros	-7.4087 -35.2693
30/04/2024 06:49:04	Rua Santa Cruz - Camutanga - PE	16	Ligado	0v	247 metros	-7.4102 -35.2677
30/04/2024 06:49:44	Camutanga - PE	11	Ligado	0v	87 metros	-7.4108 -35.2672
30/04/2024 06:50:24	Rua Santa Cruz - Camutanga - PE	46	Ligado	0v	368 metros	-7.4131 -35.2649
30/04/2024 06:50:49	Rua Santa Cruz - Camutanga - PE	49	Ligado	0v	336 metros	-7.4153 -35.2628
30/04/2024 06:51:04	Rodovia Pe Oitenta e Dois - Camutanga - PE	34	Ligado	0v	179 metros	-7.4159 -35.2613
30/04/2024 06:51:15	Rodovia PE-082 - Camutanga - PE	18	Ligado	0v	91 metros	-7.4166 -35.2608
30/04/2024 06:51:44	Rodovia PE-082 - Camutanga - PE	22	Ligado	0v	185 metros	-7.4180 -35.2599
30/04/2024 06:52:11	Rodovia PE-082 - Camutanga - PE	15	Ligado	0v	215 metros	-7.4198 -35.2592
30/04/2024 06:52:24	Rodovia PE-082 - Camutanga - PE	23	Ligado	0v	71 metros	-7.4204 -35.2590
30/04/2024 06:53:04	Rodovia PE-082 - Camutanga - PE	28	Ligado	0v	276 metros	-7.4228 -35.2584
30/04/2024 06:53:16	Rodovia PE-082 - Camutanga - PE	40	Ligado	0v	121 metros	-7.4237 -35.2579
30/04/2024 06:53:44	Rodovia PE-082 - Camutanga - PE	31	Ligado	0v	306 metros	-7.4260 -35.2564
30/04/2024 06:54:24	Rodovia PE-082 - Camutanga - PE	27	Ligado	0v	252 metros	-7.4282 -35.2557
30/04/2024 06:55:04	Rodovia PE-082 - Ferreiros - PE	51	Ligado	0v	467 metros	-7.4319 -35.2538

30/04/2024 06:55:44	Rodovia PE-082 - Ferreiros - PE	48	Ligado	0v	603 metros	-7.4368 -35.2514
30/04/2024 06:56:12	Rodovia PE-082 - Ferreiros - PE	44	Ligado	0v	362 metros	-7.4398 -35.2502
30/04/2024 06:56:24	Rodovia PE-082 - Ferreiros - PE	51	Ligado	0v	155 metros	-7.4412 -35.2501
30/04/2024 06:57:04	Rodovia PE-082 - Ferreiros - PE	37	Ligado	0v	510 metros	-7.4458 -35.2498
30/04/2024 06:57:44	Rodovia PE-082 - Ferreiros - PE	32	Ligado	0v	352 metros	-7.4488 -35.2508
30/04/2024 06:58:24	Rodovia PE-082 - Ferreiros - PE	42	Ligado	0v	377 metros	-7.4519 -35.2520
30/04/2024 06:58:38	Rodovia PE-082 - Ferreiros - PE	45	Ligado	0v	178 metros	-7.4534 -35.2526
30/04/2024 06:59:04	Rodovia PE-082 - Ferreiros - PE	46	Ligado	0v	319 metros	-7.4554 -35.2546
30/04/2024 06:59:44	Rodovia PE-082 - Ferreiros - PE	49	Ligado	0v	561 metros	-7.4585 -35.2586
30/04/2024 07:00:24	Rodovia PE-082 - Ferreiros - PE	47	Ligado	0v	548 metros	-7.4615 -35.2626
30/04/2024 07:01:04	Rodovia PE-082 - Ferreiros - PE	49	Ligado	0v	541 metros	-7.4644 -35.2665
30/04/2024 07:01:44	Rodovia PE-082 - Ferreiros - PE	47	Ligado	0v	547 metros	-7.4674 -35.2704
30/04/2024 07:02:24	Rodovia PE-082 - Ferreiros - PE	40	Ligado	0v	509 metros	-7.4702 -35.2741
30/04/2024 07:03:04	Rodovia PE-082 - Ferreiros - PE	0	Ligado	0v	243 metros	-7.4716 -35.2757
30/04/2024 07:03:44	Rodovia PE-082 - Ferreiros - PE	46	Ligado	0v	372 metros	-7.4738 -35.2783
30/04/2024 07:04:24	Rodovia PE-082 - Ferreiros - PE	49	Ligado	0v	543 metros	-7.4770 -35.2819
30/04/2024 07:05:04	Rodovia PE-082 - Ferreiros - PE	58	Ligado	0v	576 metros	-7.4805 -35.2859
30/04/2024 07:05:44	Rodovia PE-082 - Ferreiros - PE	64	Ligado	0v	690 metros	-7.4846 -35.2905
30/04/2024 07:06:24	Rodovia PE-082 - Ferreiros - PE	59	Ligado	0v	706 metros	-7.4888 -35.2953
30/04/2024 07:06:38	Rodovia PE-082 - Ferreiros - PE	60	Ligado	0v	238 metros	-7.4906 -35.2965
30/04/2024 07:07:04	Rodovia PE-082 - Ferreiros - PE	13	Ligado	0v	310 metros	-7.4933 -35.2971
30/04/2024 07:07:42	Rodovia PE-082 - Mocs - Ferreiros - PE	23	Ligado	0v	253 metros	-7.4955 -35.2975

30/04/2024 07:08:24	Rodovia PE-082 - Mocs - Timbaúba - PE	24	Ligado	0v	260 metros	-7.4978 -35.2980
30/04/2024 07:08:52	Rodovia PE-082 - Mocs - Ferreiros - PE	10	Ligado	0v	184 metros	-7.4994 -35.2983
30/04/2024 07:09:04	Rodovia PE-082 - Mocs - Ferreiros - PE	0	Ligado	0v	Parado	-7.4994 -35.2983
30/04/2024 07:09:44	Rodovia PE-082 - Mocs - Ferreiros - PE	10	Ligado	0v	106 metros	-7.5003 -35.2985
30/04/2024 07:10:24	Rodovia PE-082 - Mocs - Timbaúba - PE	17	Ligado	0v	289 metros	-7.5029 -35.2990
30/04/2024 07:11:04	Rodovia PE-082 - Mocs - Timbaúba - PE	0	Ligado	0v	Parado	-7.5029 -35.2990
30/04/2024 07:11:20	Rodovia PE-082 - Mocs - Timbaúba - PE	28	Ligado	0v	114 metros	-7.5039 -35.2992
30/04/2024 07:11:44	Timbaúba - PE	31	Ligado	0v	226 metros	-7.5057 -35.3001
30/04/2024 07:12:24	Rodovia PE-082 - Mocs - Timbaúba - PE	36	Ligado	0v	370 metros	-7.5087 -35.3016
30/04/2024 07:12:55	Rodovia PE-082 - Mocs - Timbaúba - PE	34	Ligado	0v	221 metros	-7.5105 -35.3024
30/04/2024 07:13:34	Rodovia PE-082 - Mocs - Timbaúba - PE	18	Ligado	0v	280 metros	-7.5129 -35.3031
30/04/2024 07:13:45	Rua Coronel Claudino - Mocs - Timbaúba - PE	25	Ligado	0v	66 metros	-7.5133 -35.3036
30/04/2024 07:13:56	Rua Coronel Claudino - Mocs - Timbaúba - PE	27	Ligado	0v	81 metros	-7.5136 -35.3042
30/04/2024 07:14:25	Rua Coronel Claudino - Mocs - Timbaúba - PE	18	Ligado	0v	158 metros	-7.5140 -35.3056
30/04/2024 07:15:05	Rua Coronel Claudino - Mocs - Timbaúba - PE	10	Ligado	0v	157 metros	-7.5140 -35.3070
30/04/2024 07:15:38	Rua Doutor Geraldo Ferreira Lima - Mocs - Timbaúba - PE	12	Ligado	0v	75 metros	-7.5144 -35.3076
30/04/2024 07:16:10	Rua Wilson Neves Calabria - Mocs - Timbaúba - PE	10	Ligado	0v	126 metros	-7.5153 -35.3083
30/04/2024 07:16:25	Rua Wilson Neves Calabria - Mocs - Timbaúba - PE	14	Ligado	0v	Parado	-7.5153 -35.3083
30/04/2024 07:17:05	Travessa Sete de Setembro - Mocs - Timbaúba - PE	0	Ligado	0v	154 metros	-7.5149 -35.3096
30/04/2024 07:17:45	Rua Manoel Xavier de Andrade - Mocs - Timbaúba - PE	0	Ligado	0v	67 metros	-7.5152 -35.3101
30/04/2024 07:18:25	Rua Manoel Xavier de Andrade - Mocs - Timbaúba - PE	0	Ligado	0v	Parado	-7.5152 -35.3101
30/04/2024 07:19:05	Rua Manoel Xavier de Andrade - Mocs - Timbaúba - PE	0	Ligado	0v	Parado	-7.5152 -35.3101


30/04/2024 07:19:45	Rua Manoel Xavier de Andrade - Mocs - Timbaúba - PE	0	Ligado	0v	Parado	-7.5152 -35.3101
30/04/2024 07:20:25	Rua Manoel Xavier de Andrade - Mocs - Timbaúba - PE	0	Ligado	0v	Parado	-7.5152 -35.3101
30/04/2024 07:21:05	Rua Manoel Xavier de Andrade - Mocs - Timbaúba - PE	0	Ligado	0v	Parado	-7.5152 -35.3101
30/04/2024 07:21:45	Rua Manoel Xavier de Andrade - Mocs - Timbaúba - PE	0	Ligado	0v	Parado	-7.5152 -35.3101
30/04/2024 07:22:25	Rua Manoel Xavier de Andrade - Mocs - Timbaúba - PE	0	Ligado	0v	Parado	-7.5152 -35.3101
30/04/2024 07:23:05	Rua Manoel Xavier de Andrade - Mocs - Timbaúba - PE	0	Ligado	0v	Parado	-7.5152 -35.3101
30/04/2024 07:23:45	Rua Manoel Xavier de Andrade - Mocs - Timbaúba - PE	0	Ligado	0v	Parado	-7.5152 -35.3101
30/04/2024 07:24:25	Rua Irma Albertine - Mocs - Timbaúba - PE	0	Ligado	0v	73 metros	-7.5159 -35.3101
30/04/2024 07:25:05	Rua Irma Albertine - Mocs - Timbaúba - PE	0	Ligado	0v	105 metros	-7.5166 -35.3096
30/04/2024 07:25:45	Rua Doutor Geraldo Ferreira Lima - Mocs - Timbaúba - PE	13	Ligado	0v	51 metros	-7.5163 -35.3092
30/04/2024 07:26:25	Rua Doutor Geraldo Ferreira Lima - Mocs - Timbaúba - PE	12	Ligado	0v	171 metros	-7.5152 -35.3082
30/04/2024 07:27:05	Rua Doutor Geraldo Ferreira Lima - Mocs - Timbaúba - PE	0	Ligado	0v	87 metros	-7.5146 -35.3077
30/04/2024 07:27:19	Rua Doutor Geraldo Ferreira Lima - Mocs - Timbaúba - PE	10	Ligado	0v	Parado	-7.5146 -35.3077
30/04/2024 07:27:45	Rua Quinze de Novembro - Mocs - Timbaúba - PE	0	Ligado	0v	74 metros	-7.5140 -35.3074
30/04/2024 07:28:00	Rua Coronel Claudino - Mocs - Timbaúba - PE	15	Ligado	0v	51 metros	-7.5140 -35.3069
30/04/2024 07:28:25	Rua Coronel Claudino - Mocs - Timbaúba - PE	18	Ligado	0v	118 metros	-7.5141 -35.3059
30/04/2024 07:28:58	Rua Coronel Claudino - Mocs - Timbaúba - PE	25	Ligado	0v	187 metros	-7.5137 -35.3042
30/04/2024 07:29:17	Rua Coronel Claudino - Mocs - Timbaúba - PE	14	Ligado	0v	99 metros	-7.5132 -35.3035
30/04/2024 07:29:45	Rua Coronel Claudino - Mocs - Timbaúba - PE	0	Ligado	0v	Parado	-7.5132 -35.3035
30/04/2024 07:30:25	Rua Coronel Claudino - Mocs - Timbaúba - PE	0	Ligado	0v	Parado	-7.5132 -35.3035
30/04/2024 07:31:05	Rodovia PE-082 - Mocs - Timbaúba - PE	0	Ligado	0v	51 metros	-7.5130 -35.3031
30/04/2024 07:31:45	Rodovia PE-082 - Mocs - Timbaúba - PE	0	Ligado	0v	Parado	-7.5130 -35.3031

30/04/2024 07:32:25	Rodovia PE-082 - Mocs - Timbaúba - PE	0	Ligado	0v	Parado	-7.5130 -35.3031
30/04/2024 07:33:05	Rodovia PE-082 - Mocs - Timbaúba - PE	0	Ligado	0v	Parado	-7.5130 -35.3031
30/04/2024 07:33:45	Rodovia PE-082 - Mocs - Timbaúba - PE	0	Ligado	0v	Parado	-7.5130 -35.3031
30/04/2024 07:34:25	Rodovia PE-082 - Mocs - Timbaúba - PE	0	Ligado	0v	Parado	-7.5130 -35.3031
30/04/2024 07:35:05	Rodovia PE-082 - Mocs - Timbaúba - PE	0	Ligado	0v	Parado	-7.5130 -35.3031
30/04/2024 07:35:45	Rodovia PE-082 - Mocs - Timbaúba - PE	0	Ligado	0v	Parado	-7.5130 -35.3031
30/04/2024 07:36:25	Rodovia PE-082 - Mocs - Timbaúba - PE	0	Ligado	0v	Parado	-7.5130 -35.3031
30/04/2024 07:37:05	Rodovia PE-082 - Mocs - Timbaúba - PE	0	Ligado	0v	Parado	-7.5130 -35.3031
30/04/2024 07:37:45	Rodovia PE-082 - Mocs - Timbaúba - PE	0	Ligado	0v	Parado	-7.5130 -35.3031
30/04/2024 07:38:25	Rodovia PE-082 - Mocs - Timbaúba - PE	0	Ligado	0v	Parado	-7.5130 -35.3031
30/04/2024 07:39:05	Rodovia PE-082 - Mocs - Timbaúba - PE	0	Ligado	0v	Parado	-7.5130 -35.3031
30/04/2024 07:39:45	Rodovia PE-082 - Mocs - Timbaúba - PE	0	Ligado	0v	Parado	-7.5130 -35.3031
30/04/2024 07:40:25	Rodovia PE-082 - Mocs - Timbaúba - PE	14	Ligado	0v	Parado	-7.5130 -35.3031
30/04/2024 07:41:05	Rodovia PE-082 - Mocs - Timbaúba - PE	29	Ligado	0v	283 metros	-7.5105 -35.3024
30/04/2024 07:41:20	Rodovia PE-082 - Mocs - Timbaúba - PE	32	Ligado	0v	129 metros	-7.5095 -35.3019
30/04/2024 07:41:45	Rodovia PE-082 - Mocs - Timbaúba - PE	44	Ligado	0v	262 metros	-7.5074 -35.3009
30/04/2024 07:42:23	Rodovia PE-082 - Mocs - Timbaúba - PE	45	Ligado	0v	457 metros	-7.5036 -35.2992
30/04/2024 07:43:05	Rodovia PE-082 - Mocs - Ferreiros - PE	21	Ligado	0v	416 metros	-7.5000 -35.2984
30/04/2024 07:43:20	Rodovia PE-082 - Mocs - Ferreiros - PE	10	Ligado	0v	77 metros	-7.4993 -35.2982
30/04/2024 07:43:45	Rodovia PE-082 - Mocs - Ferreiros - PE	0	Ligado	0v	Parado	-7.4993 -35.2982
30/04/2024 07:44:07	Rodovia PE-082 - Mocs - Ferreiros - PE	15	Ligado	0v	62 metros	-7.4988 -35.2981
30/04/2024 07:44:25	Rodovia PE-082 - Mocs - Timbaúba - PE	34	Ligado	0v	130 metros	-7.4976 -35.2979

30/04/2024 07:45:05	Rodovia PE-082 - Mocs - Ferreiros - PE	12	Ligado	0v	293 metros	-7.4950 -35.2974
30/04/2024 07:45:45	Rodovia PE-082 - Ferreiros - PE	25	Ligado	0v	271 metros	-7.4927 -35.2969
30/04/2024 07:46:08	Rodovia PE-082 - Ferreiros - PE	56	Ligado	0v	276 metros	-7.4903 -35.2963
30/04/2024 07:46:19	Rodovia PE-082 - Ferreiros - PE	61	Ligado	0v	176 metros	-7.4889 -35.2955
30/04/2024 07:47:05	Rodovia PE-082 - Ferreiros - PE	66	Ligado	0v	849 metros	-7.4839 -35.2897
30/04/2024 07:47:45	Rodovia PE-082 - Ferreiros - PE	63	Ligado	0v	727 metros	-7.4796 -35.2848
30/04/2024 07:48:25	Rodovia PE-082 - Ferreiros - PE	54	Ligado	0v	635 metros	-7.4758 -35.2805
30/04/2024 07:49:05	Rodovia PE-082 - Ferreiros - PE	52	Ligado	0v	582 metros	-7.4723 -35.2765
30/04/2024 07:49:45	Rodovia PE-082 - Ferreiros - PE	12	Ligado	0v	270 metros	-7.4707 -35.2747
30/04/2024 07:50:12	Rodovia PE-082 - Ferreiros - PE	37	Ligado	0v	235 metros	-7.4694 -35.2730
30/04/2024 07:50:25	Rodovia PE-082 - Ferreiros - PE	41	Ligado	0v	148 metros	-7.4686 -35.2720
30/04/2024 07:51:05	Rodovia PE-082 - Ferreiros - PE	50	Ligado	0v	500 metros	-7.4658 -35.2684
30/04/2024 07:51:45	Rodovia PE-082 - Ferreiros - PE	51	Ligado	0v	573 metros	-7.4628 -35.2642
30/04/2024 07:52:25	Rodovia PE-082 - Ferreiros - PE	55	Ligado	0v	628 metros	-7.4593 -35.2597
30/04/2024 07:53:05	Rodovia PE-082 - Ferreiros - PE	54	Ligado	0v	625 metros	-7.4559 -35.2552
30/04/2024 07:53:27	Rodovia PE-082 - Ferreiros - PE	44	Ligado	0v	306 metros	-7.4542 -35.2531
30/04/2024 07:53:37	Rodovia PE-082 - Ferreiros - PE	44	Ligado	0v	122 metros	-7.4533 -35.2525
30/04/2024 07:54:25	Rodovia PE-082 - Ferreiros - PE	11	Ligado	0v	472 metros	-7.4493 -35.2510
30/04/2024 07:54:57	Rodovia PE-082 - Ferreiros - PE	18	Ligado	0v	208 metros	-7.4476 -35.2503
30/04/2024 07:55:45	Rodovia PE-082 - Ferreiros - PE	13	Ligado	0v	52 metros	-7.4471 -35.2502
30/04/2024 07:56:12	Rodovia PE-082 - Ferreiros - PE	29	Ligado	0v	156 metros	-7.4458 -35.2498
30/04/2024 07:56:25	Rodovia PE-082 - Ferreiros - PE	38	Ligado	0v	123 metros	-7.4447 -35.2498

30/04/2024 07:57:05	Ferreiros - PE	45	Ligado	0v	493 metros	-7.4403 -35.2501
30/04/2024 07:57:22	Rodovia PE-082 - Ferreiros - PE	45	Ligado	0v	211 metros	-7.4384 -35.2505
30/04/2024 07:57:45	Rodovia PE-082 - Ferreiros - PE	59	Ligado	0v	322 metros	-7.4359 -35.2518
30/04/2024 07:58:26	Rodovia PE-082 - Camutanga - PE	66	Ligado	0v	737 metros	-7.4299 -35.2548
30/04/2024 07:59:06	Rodovia PE-082 - Camutanga - PE	21	Ligado	0v	461 metros	-7.4261 -35.2563
30/04/2024 07:59:24	Rodovia PE-082 - Camutanga - PE	49	Ligado	0v	165 metros	-7.4248 -35.2571
30/04/2024 07:59:37	Rodovia PE-082 - Camutanga - PE	48	Ligado	0v	180 metros	-7.4235 -35.2581
30/04/2024 08:00:59	Rodovia PE-082 - Camutanga - PE	23	Ligado	0v	656 metros	-7.4179 -35.2599
30/04/2024 08:01:24	Rodovia PE-082 - Camutanga - PE	24	Ligado	0v	162 metros	-7.4167 -35.2607
30/04/2024 08:01:36	Rodovia PE-082 - Camutanga - PE	10	Ligado	0v	Parado	-7.4167 -35.2607
30/04/2024 08:02:04	Rodovia PE-082 - Camutanga - PE	11	Ligado	0v	75 metros	-7.4161 -35.2610
30/04/2024 08:02:18	Rua Santa Cruz - Camutanga - PE	17	Ligado	0v	61 metros	-7.4157 -35.2614
30/04/2024 08:02:37	Rua Santa Cruz - Camutanga - PE	33	Ligado	0v	141 metros	-7.4154 -35.2626
30/04/2024 08:03:24	Rua Santa Cruz - Camutanga - PE	45	Ligado	0v	482 metros	-7.4123 -35.2657
30/04/2024 08:04:04	Rua Santa Cruz - Camutanga - PE	24	Ligado	0v	339 metros	-7.4101 -35.2678
30/04/2024 08:04:44	Rua Santa Cruz - Camutanga - PE	22	Ligado	0v	235 metros	-7.4087 -35.2693
30/04/2024 08:05:24	Rua Santa Cruz - Camutanga - PE	24	Ligado	0v	262 metros	-7.4072 -35.2711
30/04/2024 08:05:34	Rua Santa Cruz - Camutanga - PE	11	Ligado	0v	Parado	-7.4072 -35.2711
30/04/2024 08:06:03	Avenida Doutor Simplício Tavares de Melo - Camutanga - PE	14	Ligado	0v	128 metros	-7.4079 -35.2720
30/04/2024 08:06:44	Avenida Doutor Simplício Tavares de Melo - Camutanga - PE	0	Ligado	0v	51 metros	-7.4083 -35.2722
30/04/2024 08:07:12	Avenida Doutor Simplício Tavares de Melo - Camutanga - PE	12	Ligado	0v	64 metros	-7.4088 -35.2725
30/04/2024 08:07:24	Avenida Doutor Simplício Tavares de Melo - Camutanga - PE	0	Ligado	0v	Parado	-7.4088 -35.2725

30/04/2024 08:08:04	Rua Agamenon Magalhães - Camutanga - PE	12	Ligado	0v	70 metros	-7.4085 -35.2731
30/04/2024 08:08:44	Rua Agamenon Magalhães - Camutanga - PE	0	Ligado	0v	110 metros	-7.4076 -35.2735
30/04/2024 08:09:24	Rua Agamenon Magalhães - Camutanga - PE	10	Ligado	0v	105 metros	-7.4068 -35.2740
30/04/2024 08:09:50	Rua Joaquim Nabuco - Camutanga - PE	10	Ligado	0v	55 metros	-7.4064 -35.2743
30/04/2024 08:10:04	Rua Joaquim Nabuco - Camutanga - PE	15	Ligado	0v	60 metros	-7.4067 -35.2747
30/04/2024 08:10:44	Rua Joaquim Nabuco - Camutanga - PE	0	Ligado	0v	115 metros	-7.4072 -35.2757
30/04/2024 08:11:24	Avenida Moisés Correia - Camutanga - PE	0	Ligado	0v	65 metros	-7.4077 -35.2754
30/04/2024 08:12:04	Avenida Moisés Correia - Camutanga - PE	0	Ligado	0v	Parado	-7.4077 -35.2754
30/04/2024 08:12:44	Avenida Moisés Correia - Camutanga - PE	0	Ligado	0v	Parado	-7.4077 -35.2754
30/04/2024 08:13:24	Avenida Moisés Correia - Camutanga - PE	0	Ligado	0v	Parado	-7.4077 -35.2754
30/04/2024 08:14:04	Avenida Moisés Correia - Camutanga - PE	0	Ligado	0v	Parado	-7.4077 -35.2754
30/04/2024 08:14:44	Avenida Moisés Correia - Camutanga - PE	0	Ligado	0v	Parado	-7.4077 -35.2754
30/04/2024 08:15:24	Avenida Moisés Correia - Camutanga - PE	0	Ligado	0v	Parado	-7.4077 -35.2754
30/04/2024 08:15:49	Avenida Moisés Correia - Camutanga - PE	0	Ligado	0v	Parado	-7.4077 -35.2754
30/04/2024 08:15:51						
30/04/2024 08:20:24	Avenida Moisés Correia - Camutanga - PE	0	Desligado	0v	Parado	-7.4077 -35.2754
30/04/2024 08:25:24	Avenida Moisés Correia - Camutanga - PE	0	Desligado	0v	Parado	-7.4077 -35.2754
30/04/2024 08:30:24	Avenida Moisés Correia - Camutanga - PE	0	Desligado	0v	Parado	-7.4077 -35.2754
30/04/2024 08:35:24	Avenida Moisés Correia - Camutanga - PE	0	Desligado	0v	Parado	-7.4077 -35.2754
30/04/2024 08:40:24	Avenida Moisés Correia - Camutanga - PE	0	Desligado	0v	Parado	-7.4077 -35.2754
30/04/2024 08:45:24	Avenida Moisés Correia - Camutanga - PE	0	Desligado	0v	Parado	-7.4077 -35.2754
30/04/2024 08:50:24	Avenida Moisés Correia - Camutanga - PE	0	Desligado	0v	Parado	-7.4077 -35.2754

30/04/2024 08:55:24	Avenida Moisés Correia - Camutanga - PE	0	Desligado	0v	Parado	-7.4077 -35.2754
30/04/2024 09:00:24	Avenida Moisés Correia - Camutanga - PE	0	Desligado	0v	Parado	-7.4077 -35.2754
30/04/2024 09:05:24	Avenida Moisés Correia - Camutanga - PE	0	Desligado	0v	Parado	-7.4077 -35.2754
30/04/2024 09:10:24	Avenida Moisés Correia - Camutanga - PE	0	Desligado	0v	Parado	-7.4077 -35.2754
30/04/2024 09:15:24	Avenida Moisés Correia - Camutanga - PE	0	Desligado	0v	Parado	-7.4077 -35.2754
30/04/2024 09:20:24	Avenida Moisés Correia - Camutanga - PE	0	Desligado	0v	Parado	-7.4077 -35.2754
30/04/2024 09:29:20	Avenida Moisés Correia - Camutanga - PE	0	Desligado	0v	Parado	-7.4077 -35.2754
30/04/2024 09:34:20	Avenida Moisés Correia - Camutanga - PE	0	Desligado	0v	Parado	-7.4077 -35.2754
30/04/2024 09:39:20	Avenida Moisés Correia - Camutanga - PE	0	Desligado	0v	Parado	-7.4077 -35.2754
30/04/2024 09:44:20	Avenida Moisés Correia - Camutanga - PE	0	Desligado	0v	Parado	-7.4077 -35.2754
30/04/2024 09:49:20	Avenida Moisés Correia - Camutanga - PE	0	Desligado	0v	Parado	-7.4077 -35.2754
30/04/2024 09:54:20	Avenida Moisés Correia - Camutanga - PE	0	Desligado	0v	Parado	-7.4077 -35.2754
30/04/2024 10:09:50	Avenida Moisés Correia - Camutanga - PE	0	Desligado	0v	Parado	-7.4077 -35.2754
30/04/2024 10:09:57						
30/04/2024 10:10:32	Avenida Moisés Correia - Camutanga - PE	0	Ligado	0v	Parado	-7.4077 -35.2754
30/04/2024 10:11:12	Avenida Moisés Correia - Camutanga - PE	0	Ligado	0v	Parado	-7.4077 -35.2754
30/04/2024 10:11:52	Avenida Moisés Correia - Camutanga - PE	0	Ligado	0v	Parado	-7.4077 -35.2754
30/04/2024 10:12:32	Avenida Moisés Correia - Camutanga - PE	0	Ligado	0v	Parado	-7.4077 -35.2754
30/04/2024 10:13:12	Avenida Moisés Correia - Camutanga - PE	0	Ligado	0v	Parado	-7.4077 -35.2754
30/04/2024 10:13:52	Avenida Moisés Correia - Camutanga - PE	0	Ligado	0v	Parado	-7.4077 -35.2754
30/04/2024 10:14:32	Avenida Moisés Correia - Camutanga - PE	0	Ligado	0v	Parado	-7.4077 -35.2754
30/04/2024 10:15:00	Avenida Moisés Correia - Camutanga - PE	0	Ligado	0v	Parado	-7.4077 -35.2754

30/04/2024 10:15:02						
30/04/2024 10:19:32	Avenida Moisés Correia - Camutanga - PE	0	Desligado	0v	Parado	-7.4077 -35.2754
30/04/2024 10:24:32	Avenida Moisés Correia - Camutanga - PE	0	Desligado	0v	Parado	-7.4077 -35.2754
30/04/2024 10:29:32	Avenida Moisés Correia - Camutanga - PE	0	Desligado	0v	Parado	-7.4077 -35.2754
30/04/2024 10:34:32	Avenida Moisés Correia - Camutanga - PE	0	Desligado	0v	Parado	-7.4077 -35.2754
30/04/2024 10:39:32	Avenida Moisés Correia - Camutanga - PE	0	Desligado	0v	Parado	-7.4077 -35.2754
30/04/2024 10:44:32	Avenida Moisés Correia - Camutanga - PE	0	Desligado	0v	Parado	-7.4077 -35.2754
30/04/2024 10:51:06	Avenida Moisés Correia - Camutanga - PE	0	Desligado	0v	Parado	-7.4077 -35.2754
30/04/2024 10:56:06	Avenida Moisés Correia - Camutanga - PE	0	Desligado	0v	Parado	-7.4077 -35.2754
30/04/2024 11:01:06	Avenida Moisés Correia - Camutanga - PE	0	Desligado	0v	Parado	-7.4077 -35.2754
30/04/2024 11:06:06	Avenida Moisés Correia - Camutanga - PE	0	Desligado	0v	Parado	-7.4077 -35.2754
30/04/2024 11:11:06	Avenida Moisés Correia - Camutanga - PE	0	Desligado	0v	Parado	-7.4077 -35.2754
30/04/2024 11:16:06	Avenida Moisés Correia - Camutanga - PE	0	Desligado	0v	Parado	-7.4077 -35.2754
30/04/2024 11:19:35	Avenida Moisés Correia - Camutanga - PE	0	Desligado	0v	Parado	-7.4077 -35.2754
30/04/2024 11:19:41						
30/04/2024 11:20:17	Avenida Moisés Correia - Camutanga - PE	0	Ligado	0v	Parado	-7.4077 -35.2754
30/04/2024 11:20:57	Avenida Moisés Correia - Camutanga - PE	0	Ligado	0v	Parado	-7.4077 -35.2754
30/04/2024 11:21:37	Avenida Moisés Correia - Camutanga - PE	12	Ligado	0v	Parado	-7.4077 -35.2754
30/04/2024 11:22:05	Avenida Moisés Correia - Camutanga - PE	10	Ligado	0v	126 metros	-7.4087 -35.2748
30/04/2024 11:22:17	Avenida Moisés Correia - Camutanga - PE	13	Ligado	0v	Parado	-7.4087 -35.2748
30/04/2024 11:22:57	Travessa José Batista - Camutanga - PE	0	Ligado	0v	106 metros	-7.4082 -35.2740
30/04/2024 11:23:37	Rua Agamenon Magalhães - Camutanga - PE	0	Ligado	0v	88 metros	-7.4083 -35.2732

30/04/2024 11:24:17	Avenida Doutor Simplício Tavares de Melo - Camutanga - PE	11	Ligado	0v	81 metros	-7.4088 -35.2727
30/04/2024 11:24:30	Avenida Doutor Simplício Tavares de Melo - Camutanga - PE	13	Ligado	0v	54 metros	-7.4085 -35.2723
30/04/2024 11:24:57	Avenida Doutor Simplício Tavares de Melo - Camutanga - PE	0	Ligado	0v	Parado	-7.4085 -35.2723
30/04/2024 11:25:37	Avenida Doutor Simplício Tavares de Melo - Camutanga - PE	0	Ligado	0v	Parado	-7.4085 -35.2723
30/04/2024 11:26:17	Avenida Doutor Simplício Tavares de Melo - Camutanga - PE	0	Ligado	0v	Parado	-7.4085 -35.2723
30/04/2024 11:26:57	Avenida Doutor Simplício Tavares de Melo - Camutanga - PE	0	Ligado	0v	Parado	-7.4085 -35.2723
30/04/2024 11:27:37	Avenida Doutor Simplício Tavares de Melo - Camutanga - PE	0	Ligado	0v	Parado	-7.4085 -35.2723
30/04/2024 11:28:17	Avenida Doutor Simplício Tavares de Melo - Camutanga - PE	0	Ligado	0v	Parado	-7.4085 -35.2723
30/04/2024 11:28:32	Avenida Doutor Simplício Tavares de Melo - Camutanga - PE	15	Ligado	0v	108 metros	-7.4077 -35.2718
30/04/2024 11:28:57	Avenida Doutor Simplício Tavares de Melo - Camutanga - PE	0	Ligado	0v	Parado	-7.4077 -35.2718
30/04/2024 11:29:37	Avenida Doutor Simplício Tavares de Melo - Camutanga - PE	0	Ligado	0v	Parado	-7.4077 -35.2718
30/04/2024 11:30:17	Avenida Doutor Simplício Tavares de Melo - Camutanga - PE	0	Ligado	0v	Parado	-7.4077 -35.2718
30/04/2024 11:30:57	Avenida Doutor Simplício Tavares de Melo - Camutanga - PE	0	Ligado	0v	Parado	-7.4077 -35.2718
30/04/2024 11:31:37	Avenida Doutor Simplício Tavares de Melo - Camutanga - PE	0	Ligado	0v	Parado	-7.4077 -35.2718
30/04/2024 11:32:17	Avenida Doutor Simplício Tavares de Melo - Camutanga - PE	0	Ligado	0v	Parado	-7.4077 -35.2718
30/04/2024 11:32:57	Avenida Doutor Simplício Tavares de Melo - Camutanga - PE	0	Ligado	0v	Parado	-7.4077 -35.2718
30/04/2024 11:33:37	Avenida Doutor Simplício Tavares de Melo - Camutanga - PE	0	Ligado	0v	Parado	-7.4077 -35.2718
30/04/2024 11:34:17	Avenida Doutor Simplício Tavares de Melo - Camutanga - PE	0	Ligado	0v	Parado	-7.4077 -35.2718
30/04/2024 11:34:57	Avenida Doutor Simplício Tavares de Melo - Camutanga - PE	0	Ligado	0v	Parado	-7.4077 -35.2718
30/04/2024 11:35:37	Avenida Doutor Simplício Tavares de Melo - Camutanga - PE	0	Ligado	0v	Parado	-7.4077 -35.2718
30/04/2024 11:36:17	Avenida Doutor Simplício Tavares de Melo - Camutanga - PE	0	Ligado	0v	Parado	-7.4077 -35.2718
30/04/2024 11:36:57	Avenida Doutor Simplício Tavares de Melo - Camutanga - PE	14	Ligado	0v	53 metros	-7.4072 -35.2716

30/04/2024 11:37:32	Rua Santa Cruz - Camutanga - PE	11	Ligado	0v	201 metros	-7.4080 -35.2700
30/04/2024 11:37:51	Rua Santa Cruz - Camutanga - PE	12	Ligado	0v	133 metros	-7.4089 -35.2691
30/04/2024 11:38:17	Rua Santa Cruz - Camutanga - PE	22	Ligado	0v	176 metros	-7.4100 -35.2680
30/04/2024 11:38:57	Rua Santa Cruz - Camutanga - PE	44	Ligado	0v	325 metros	-7.4121 -35.2660
30/04/2024 11:39:33	Rua Santa Cruz - Camutanga - PE	56	Ligado	0v	495 metros	-7.4153 -35.2629
30/04/2024 11:39:48	Rodovia Pe Oitenta e Dois - Camutanga - PE	39	Ligado	0v	204 metros	-7.4160 -35.2612
30/04/2024 11:40:17	Rodovia PE-082 - Camutanga - PE	23	Ligado	0v	220 metros	-7.4177 -35.2601
30/04/2024 11:40:32	Rodovia PE-082 - Camutanga - PE	26	Ligado	0v	84 metros	-7.4183 -35.2597
30/04/2024 11:40:57	Rodovia PE-082 - Camutanga - PE	17	Ligado	0v	192 metros	-7.4200 -35.2592
30/04/2024 11:41:37	Rodovia PE-082 - Camutanga - PE	34	Ligado	0v	292 metros	-7.4225 -35.2585
30/04/2024 11:42:17	Rodovia PE-082 - Camutanga - PE	32	Ligado	0v	462 metros	-7.4260 -35.2564
30/04/2024 11:42:57	Rodovia PE-082 - Camutanga - PE	33	Ligado	0v	261 metros	-7.4283 -35.2557
30/04/2024 11:43:37	Rodovia PE-082 - Ferreiros - PE	60	Ligado	0v	486 metros	-7.4322 -35.2537
30/04/2024 11:44:17	Rodovia PE-082 - Ferreiros - PE	48	Ligado	0v	668 metros	-7.4376 -35.2510
30/04/2024 11:44:33	Rodovia PE-082 - Ferreiros - PE	44	Ligado	0v	208 metros	-7.4393 -35.2503
30/04/2024 11:44:57	Rodovia PE-082 - Ferreiros - PE	51	Ligado	0v	325 metros	-7.4422 -35.2500
30/04/2024 11:45:25	Rodovia PE-082 - Ferreiros - PE	43	Ligado	0v	367 metros	-7.4455 -35.2498
30/04/2024 11:45:37	Rodovia PE-082 - Ferreiros - PE	29	Ligado	0v	126 metros	-7.4466 -35.2500
30/04/2024 11:46:17	Rodovia PE-082 - Ferreiros - PE	31	Ligado	0v	366 metros	-7.4497 -35.2512
30/04/2024 11:46:57	Rodovia PE-082 - Ferreiros - PE	36	Ligado	0v	445 metros	-7.4534 -35.2526
30/04/2024 11:47:15	Rodovia PE-082 - Ferreiros - PE	32	Ligado	0v	159 metros	-7.4545 -35.2535
30/04/2024 11:47:37	Rodovia PE-082 - Ferreiros - PE	40	Ligado	0v	231 metros	-7.4558 -35.2551

30/04/2024 11:48:17	Rodovia PE-082 - Ferreiros - PE	61	Ligado	0v	544 metros	-7.4588 -35.2590
30/04/2024 11:48:57	Rodovia PE-082 - Ferreiros - PE	49	Ligado	0v	664 metros	-7.4624 -35.2638
30/04/2024 11:49:37	Rodovia PE-082 - Ferreiros - PE	50	Ligado	0v	567 metros	-7.4655 -35.2679
30/04/2024 11:50:17	Rodovia PE-082 - Ferreiros - PE	45	Ligado	0v	548 metros	-7.4684 -35.2719
30/04/2024 11:50:57	Rodovia PE-082 - Ferreiros - PE	12	Ligado	0v	423 metros	-7.4708 -35.2748
30/04/2024 11:51:38	Rodovia PE-082 - Ferreiros - PE	42	Ligado	0v	310 metros	-7.4726 -35.2769
30/04/2024 11:52:18	Rodovia PE-082 - Ferreiros - PE	50	Ligado	0v	540 metros	-7.4759 -35.2806
30/04/2024 11:52:58	Rodovia PE-082 - Ferreiros - PE	49	Ligado	0v	542 metros	-7.4791 -35.2843
30/04/2024 11:53:38	Rodovia PE-082 - Ferreiros - PE	57	Ligado	0v	637 metros	-7.4829 -35.2886
30/04/2024 11:54:18	Rodovia PE-082 - Ferreiros - PE	61	Ligado	0v	676 metros	-7.4869 -35.2932
30/04/2024 11:54:44	Rodovia PE-082 - Ferreiros - PE	60	Ligado	0v	421 metros	-7.4895 -35.2959
30/04/2024 11:54:58	Rodovia PE-082 - Ferreiros - PE	57	Ligado	0v	237 metros	-7.4915 -35.2967
30/04/2024 11:55:38	Rodovia PE-082 - Ferreiros - PE	25	Ligado	0v	381 metros	-7.4948 -35.2974
30/04/2024 11:55:57	Rodovia PE-082 - Mocs - Ferreiros - PE	17	Ligado	0v	109 metros	-7.4958 -35.2976
30/04/2024 11:56:12	Rua Luiz Marinho Falcão - Timbaúba - PE	12	Ligado	0v	58 metros	-7.4958 -35.2981
30/04/2024 11:56:58	Rua Luiz Marinho Falcão - Timbaúba - PE	0	Ligado	0v	Parado	-7.4958 -35.2981
30/04/2024 11:57:38	Rua Luiz Marinho Falcão - Timbaúba - PE	0	Ligado	0v	Parado	-7.4958 -35.2981
30/04/2024 11:58:18	Rua Luiz Marinho Falcão - Timbaúba - PE	0	Ligado	0v	Parado	-7.4958 -35.2981
30/04/2024 11:58:58	Rua Luiz Marinho Falcão - Timbaúba - PE	0	Ligado	0v	Parado	-7.4958 -35.2981
30/04/2024 11:59:38	Rua Luiz Marinho Falcão - Timbaúba - PE	0	Ligado	0v	Parado	-7.4958 -35.2981
30/04/2024 12:00:18	Rua Luiz Marinho Falcão - Timbaúba - PE	0	Ligado	0v	Parado	-7.4958 -35.2981
30/04/2024 12:00:58	Rua Luiz Marinho Falcão - Timbaúba - PE	0	Ligado	0v	Parado	-7.4958 -35.2981

30/04/2024 12:01:38	Rua Luiz Marinho Falcão - Timbaúba - PE	0	Ligado	0v	Parado	-7.4958 -35.2981
30/04/2024 12:02:18	Rua Luiz Marinho Falcão - Timbaúba - PE	0	Ligado	0v	Parado	-7.4958 -35.2981
30/04/2024 12:02:58	Rua Luiz Marinho Falcão - Timbaúba - PE	0	Ligado	0v	Parado	-7.4958 -35.2981
30/04/2024 12:03:38	Rua Luiz Marinho Falcão - Timbaúba - PE	0	Ligado	0v	Parado	-7.4958 -35.2981
30/04/2024 12:04:18	Rua Luiz Marinho Falcão - Timbaúba - PE	0	Ligado	0v	Parado	-7.4958 -35.2981
30/04/2024 12:04:58	Rua Luiz Marinho Falcão - Timbaúba - PE	0	Ligado	0v	Parado	-7.4958 -35.2981
30/04/2024 12:05:38	Rua Luiz Marinho Falcão - Timbaúba - PE	0	Ligado	0v	Parado	-7.4958 -35.2981
30/04/2024 12:06:18	Rua Luiz Marinho Falcão - Timbaúba - PE	0	Ligado	0v	Parado	-7.4958 -35.2981
30/04/2024 12:06:58	Rua Luiz Marinho Falcão - Timbaúba - PE	0	Ligado	0v	Parado	-7.4958 -35.2981
30/04/2024 12:07:38	Rua Luiz Marinho Falcão - Timbaúba - PE	0	Ligado	0v	Parado	-7.4958 -35.2981
30/04/2024 12:08:18	Rua Luiz Marinho Falcão - Timbaúba - PE	0	Ligado	0v	Parado	-7.4958 -35.2981
30/04/2024 12:08:58	Rua Luiz Marinho Falcão - Timbaúba - PE	0	Ligado	0v	Parado	-7.4958 -35.2981
30/04/2024 12:09:38	Rua Luiz Marinho Falcão - Timbaúba - PE	0	Ligado	0v	Parado	-7.4958 -35.2981
30/04/2024 12:10:18	Rua Luiz Marinho Falcão - Timbaúba - PE	0	Ligado	0v	Parado	-7.4958 -35.2981
30/04/2024 12:10:58	Rua Luiz Marinho Falcão - Timbaúba - PE	0	Ligado	0v	Parado	-7.4958 -35.2981
30/04/2024 12:11:38	Rua Luiz Marinho Falcão - Timbaúba - PE	0	Ligado	0v	Parado	-7.4958 -35.2981
30/04/2024 12:12:18	Rua Luiz Marinho Falcão - Timbaúba - PE	0	Ligado	0v	Parado	-7.4958 -35.2981
30/04/2024 12:12:58	Rua Luiz Marinho Falcão - Timbaúba - PE	0	Ligado	0v	Parado	-7.4958 -35.2981
30/04/2024 12:13:38	Rua Luiz Marinho Falcão - Timbaúba - PE	0	Ligado	0v	Parado	-7.4958 -35.2981
30/04/2024 12:14:18	Rua Luiz Marinho Falcão - Timbaúba - PE	0	Ligado	0v	Parado	-7.4958 -35.2981
30/04/2024 12:14:58	Rua Luiz Marinho Falcão - Timbaúba - PE	0	Ligado	0v	Parado	-7.4958 -35.2981
30/04/2024 12:15:38	Rua Luiz Marinho Falcão - Timbaúba - PE	0	Ligado	0v	Parado	-7.4958 -35.2981

30/04/2024 12:16:18	Rua Luiz Marinho Falcão - Timbaúba - PE	0	Ligado	0v	Parado	-7.4958 -35.2981
30/04/2024 12:16:58	Rua Luiz Marinho Falcão - Timbaúba - PE	0	Ligado	0v	Parado	-7.4958 -35.2981
30/04/2024 12:17:38	Rua Luiz Marinho Falcão - Timbaúba - PE	0	Ligado	0v	Parado	-7.4958 -35.2981
30/04/2024 12:18:18	Rua Luiz Marinho Falcão - Timbaúba - PE	0	Ligado	0v	Parado	-7.4958 -35.2981
30/04/2024 12:18:58	Rua Luiz Marinho Falcão - Timbaúba - PE	0	Ligado	0v	Parado	-7.4958 -35.2981
30/04/2024 12:19:38	Rua Luiz Marinho Falcão - Timbaúba - PE	0	Ligado	0v	Parado	-7.4958 -35.2981
30/04/2024 12:20:18	Rua Luiz Marinho Falcão - Timbaúba - PE	11	Ligado	0v	144 metros	-7.4955 -35.2994
30/04/2024 12:20:58	Rua Luiz Marinho Falcão, 5 - Timbaúba - PE	0	Ligado	0v	143 metros	-7.4952 -35.3007
30/04/2024 12:21:38	Rua Luiz Marinho Falcão, 5 - Timbaúba - PE	12	Ligado	0v	128 metros	-7.4952 -35.3018
30/04/2024 12:22:18	Rua Luiz Marinho Falcão, 5 - Timbaúba - PE	0	Ligado	0v	Parado	-7.4952 -35.3018
30/04/2024 12:22:58	Rua Luiz Marinho Falcão, 5 - Timbaúba - PE	0	Ligado	0v	Parado	-7.4952 -35.3018
30/04/2024 12:23:38	Rua Luiz Marinho Falcão, 5 - Timbaúba - PE	0	Ligado	0v	Parado	-7.4952 -35.3018
30/04/2024 12:24:18	Rua Luiz Marinho Falcão, 5 - Timbaúba - PE	11	Ligado	0v	147 metros	-7.4953 -35.3032
30/04/2024 12:24:44	Rua Luiz Marinho Falcão - Timbaúba - PE	27	Ligado	0v	131 metros	-7.4956 -35.3043
30/04/2024 12:24:58	Rua Luiz Marinho Falcão - Timbaúba - PE	15	Ligado	0v	Parado	-7.4956 -35.3043
30/04/2024 12:25:19	Rua Luiz Marinho Falcão - Timbaúba - PE	24	Ligado	0v	162 metros	-7.4963 -35.3056
30/04/2024 12:25:38	Rua Luiz Marinho Falcão - Timbaúba - PE	25	Ligado	0v	132 metros	-7.4972 -35.3064
30/04/2024 12:26:08	Rua Luiz Marinho Falcão - Timbaúba - PE	21	Ligado	0v	174 metros	-7.4983 -35.3075
30/04/2024 12:26:18	Rua Luiz Marinho Falcão - Timbaúba - PE	23	Ligado	0v	64 metros	-7.4986 -35.3080
30/04/2024 12:26:47	Rua Luiz Marinho Falcão - Timbaúba - PE	26	Ligado	0v	196 metros	-7.4994 -35.3096
30/04/2024 12:26:58	Rua Luiz Marinho Falcão - Timbaúba - PE	20	Ligado	0v	Parado	-7.4994 -35.3096
30/04/2024 12:27:10	Rua Luiz Marinho Falcão - Timbaúba - PE	14	Ligado	0v	96 metros	-7.4998 -35.3103

30/04/2024 12:27:33	Rua Luiz Marinho Falcão - Timbaúba - PE	18	Ligado	0v	115 metros	-7.5005 -35.3111
30/04/2024 12:27:48	Rua Vinte e Três - Timbaúba - PE	12	Ligado	0v	75 metros	-7.5011 -35.3115
30/04/2024 12:28:18	Rua Luiz marinho falcão - Timbaúba - PE	16	Ligado	0v	57 metros	-7.5015 -35.3118
30/04/2024 12:28:57	Rua Olga de Albuquerque Queiroz - Timbaúba - PE	19	Ligado	0v	185 metros	-7.5027 -35.3129
30/04/2024 12:29:38	Rua Luiz marinho falcão - Mocs - Timbaúba - PE	20	Ligado	0v	240 metros	-7.5047 -35.3138
30/04/2024 12:30:12	Rua Conselheiro João Alfredo - Mocs - Timbaúba - PE	17	Ligado	0v	179 metros	-7.5061 -35.3145
30/04/2024 12:30:42	Rua Vinte e Um de Fevereiro - Mocs - Timbaúba - PE	14	Ligado	0v	104 metros	-7.5071 -35.3144
30/04/2024 12:32:00	Rua Vinte e Um de Fevereiro - Mocs - Timbaúba - PE	15	Ligado	0v	198 metros	-7.5083 -35.3157
30/04/2024 12:32:39	Rua Jose do Patrocinio - Mocs - Timbaúba - PE	0	Ligado	0v	61 metros	-7.5089 -35.3157
30/04/2024 12:33:19	Rua Jose do Patrocinio - Mocs - Timbaúba - PE	18	Ligado	0v	192 metros	-7.5098 -35.3172
30/04/2024 12:33:35	Rua Sotero Caio - Mocs - Timbaúba - PE	10	Ligado	0v	67 metros	-7.5102 -35.3176
30/04/2024 12:33:50	Praça João Pessoa - Araruna - Timbaúba - PE	13	Ligado	0v	60 metros	-7.5105 -35.3181
30/04/2024 12:34:39	Rua Marechal Dantas Barreto - Araruna - Timbaúba - PE	20	Ligado	0v	64 metros	-7.5110 -35.3181
30/04/2024 12:35:19	Rua Marechal Dantas Barreto - Araruna - Timbaúba - PE	0	Ligado	0v	114 metros	-7.5120 -35.3177
30/04/2024 12:35:59	Rua Marechal Dantas Barreto - Araruna - Timbaúba - PE	0	Ligado	0v	Parado	-7.5120 -35.3177
30/04/2024 12:36:39	Rua Marechal Dantas Barreto - Araruna - Timbaúba - PE	0	Ligado	0v	Parado	-7.5120 -35.3177
30/04/2024 12:37:19	Rua Marechal Dantas Barreto - Araruna - Timbaúba - PE	0	Ligado	0v	Parado	-7.5120 -35.3177
30/04/2024 12:37:59	Rua Marechal Dantas Barreto - Araruna - Timbaúba - PE	28	Ligado	0v	172 metros	-7.5134 -35.3171
30/04/2024 12:38:09	Rua Marechal Dantas Barreto - Araruna - Timbaúba - PE	25	Ligado	0v	58 metros	-7.5139 -35.3168
30/04/2024 12:38:19	Rua Maciel Pinheiro - Mocs - Timbaúba - PE	31	Ligado	0v	80 metros	-7.5142 -35.3162
30/04/2024 12:38:39	Rua Maciel Pinheiro - Mocs - Timbaúba - PE	21	Ligado	0v	140 metros	-7.5143 -35.3149
30/04/2024 12:39:19	Rua Maciel Pinheiro - Mocs - Timbaúba - PE	27	Ligado	0v	271 metros	-7.5146 -35.3125

30/04/2024 12:39:30	Travessa Barão de Lucena - Mocs - Timbaúba - PE	11	Ligado	0v	66 metros	-7.5149 -35.3120
30/04/2024 12:39:40	Travessa Barão de Lucena - Mocs - Timbaúba - PE	14	Ligado	0v	Parado	-7.5149 -35.3120
30/04/2024 12:39:59	Travessa Barão de Lucena - Mocs - Timbaúba - PE	0	Ligado	0v	Parado	-7.5149 -35.3120
30/04/2024 12:40:39	Rua Sete de Setembro - Mocs - Timbaúba - PE	0	Ligado	0v	57 metros	-7.5150 -35.3115
30/04/2024 12:41:13	Rua Sete de Setembro - Mocs - Timbaúba - PE	25	Ligado	0v	181 metros	-7.5142 -35.3101
30/04/2024 12:41:31	Rua Quinze de Novembro - Mocs - Timbaúba - PE	14	Ligado	0v	116 metros	-7.5137 -35.3092
30/04/2024 12:41:46	Rua Quinze de Novembro - Mocs - Timbaúba - PE	25	Ligado	0v	100 metros	-7.5138 -35.3083
30/04/2024 12:41:59	Rua Quinze de Novembro - Mocs - Timbaúba - PE	22	Ligado	0v	80 metros	-7.5140 -35.3076
30/04/2024 12:42:23	Rua Coronel Claudino - Mocs - Timbaúba - PE	14	Ligado	0v	123 metros	-7.5140 -35.3065
30/04/2024 12:42:39	Rua Coronel Claudino - Mocs - Timbaúba - PE	28	Ligado	0v	93 metros	-7.5140 -35.3056
30/04/2024 12:42:51	Rua Coronel Claudino - Mocs - Timbaúba - PE	21	Ligado	0v	98 metros	-7.5138 -35.3048
30/04/2024 12:43:04	Rua Coronel Claudino - Mocs - Timbaúba - PE	32	Ligado	0v	89 metros	-7.5135 -35.3040
30/04/2024 12:43:15	Rua Coronel Claudino - Mocs - Timbaúba - PE	18	Ligado	0v	81 metros	-7.5132 -35.3034
30/04/2024 12:43:25	Rua Coronel Claudino - Mocs - Timbaúba - PE	12	Ligado	0v	Parado	-7.5132 -35.3034
30/04/2024 12:43:59	Rodovia PE-082 - Mocs - Timbaúba - PE	34	Ligado	0v	212 metros	-7.5114 -35.3027
30/04/2024 12:44:39	Rodovia PE-082 - Mocs - Timbaúba - PE	49	Ligado	0v	528 metros	-7.5071 -35.3008
30/04/2024 12:45:19	Timbaúba - PE	42	Ligado	0v	489 metros	-7.5030 -35.2991
30/04/2024 12:45:59	Rodovia PE-082 - Mocs - Ferreiros - PE	26	Ligado	0v	345 metros	-7.5000 -35.2985
30/04/2024 12:46:39	Rodovia PE-082 - Mocs - Timbaúba - PE	21	Ligado	0v	384 metros	-7.4966 -35.2978
30/04/2024 12:47:19	Rodovia PE-082 - Ferreiros - PE	39	Ligado	0v	350 metros	-7.4936 -35.2972
30/04/2024 12:47:56	Rodovia PE-082 - Ferreiros - PE	57	Ligado	0v	390 metros	-7.4902 -35.2963
30/04/2024 12:48:06	Rodovia PE-082 - Ferreiros - PE	64	Ligado	0v	168 metros	-7.4889 -35.2955

30/04/2024 12:48:39	Rodovia PE-082 - Ferreiros - PE	68	Ligado	0v	631 metros	-7.4851 -35.2912
30/04/2024 12:49:19	Rodovia PE-082 - Ferreiros - PE	65	Ligado	0v	761 metros	-7.4806 -35.2860
30/04/2024 12:49:59	Rodovia PE-082 - Ferreiros - PE	63	Ligado	0v	738 metros	-7.4762 -35.2810
30/04/2024 12:50:39	Rodovia PE-082 - Ferreiros - PE	53	Ligado	0v	652 metros	-7.4723 -35.2766
30/04/2024 12:50:51	Rodovia PE-082 - Ferreiros - PE	14	Ligado	0v	127 metros	-7.4716 -35.2758
30/04/2024 12:51:08	Rodovia PE-082 - Ferreiros - PE	16	Ligado	0v	80 metros	-7.4711 -35.2752
30/04/2024 12:51:19	Rodovia PE-082 - Ferreiros - PE	11	Ligado	0v	65 metros	-7.4708 -35.2748
30/04/2024 12:51:59	Rodovia PE-082 - Ferreiros - PE	51	Ligado	0v	419 metros	-7.4684 -35.2718
30/04/2024 12:52:39	Rodovia PE-082 - Ferreiros - PE	63	Ligado	0v	634 metros	-7.4650 -35.2672
30/04/2024 12:53:19	Rodovia PE-082 - Ferreiros - PE	56	Ligado	0v	626 metros	-7.4616 -35.2627
30/04/2024 12:53:59	Rodovia PE-082 - Ferreiros - PE	47	Ligado	0v	561 metros	-7.4585 -35.2587
30/04/2024 12:54:39	Rodovia PE-082 - Ferreiros - PE	46	Ligado	0v	540 metros	-7.4556 -35.2548
30/04/2024 12:54:58	Rodovia PE-082 - Ferreiros - PE	42	Ligado	0v	241 metros	-7.4542 -35.2531
30/04/2024 12:55:08	Rodovia PE-082 - Ferreiros - PE	53	Ligado	0v	134 metros	-7.4532 -35.2525
30/04/2024 12:55:19	Rodovia PE-082 - Ferreiros - PE	51	Ligado	0v	171 metros	-7.4518 -35.2519
30/04/2024 12:55:59	Rodovia PE-082 - Ferreiros - PE	0	Ligado	0v	302 metros	-7.4492 -35.2510
30/04/2024 12:56:39	Rodovia PE-082 - Ferreiros - PE	31	Ligado	0v	111 metros	-7.4483 -35.2506
30/04/2024 12:57:19	Rodovia PE-082 - Ferreiros - PE	17	Ligado	0v	161 metros	-7.4470 -35.2501
30/04/2024 12:57:39	Rodovia PE-082 - Ferreiros - PE	32	Ligado	0v	142 metros	-7.4457 -35.2498
30/04/2024 12:57:59	Rodovia PE-082 - Ferreiros - PE	55	Ligado	0v	253 metros	-7.4434 -35.2499
30/04/2024 12:58:28	Rodovia PE-082 - Ferreiros - PE	54	Ligado	0v	468 metros	-7.4393 -35.2503
30/04/2024 12:58:39	Rodovia PE-082 - Ferreiros - PE	54	Ligado	0v	164 metros	-7.4379 -35.2508

30/04/2024 12:59:19	Rodovia PE-082 - Ferreiros - PE	63	Ligado	0v	703 metros	-7.4323 -35.2537
30/04/2024 12:59:59	Rodovia PE-082 - Camutanga - PE	47	Ligado	0v	672 metros	-7.4267 -35.2561
30/04/2024 13:00:39	Rodovia PE-082 - Camutanga - PE	55	Ligado	0v	437 metros	-7.4234 -35.2582
30/04/2024 13:02:22	Rodovia PE-082 - Camutanga - PE	43	Ligado	0v	579 metros	-7.4184 -35.2597
30/04/2024 13:03:06	Rodovia Pe Oitenta e Dois - Camutanga - PE	18	Ligado	0v	317 metros	-7.4159 -35.2611
30/04/2024 13:03:16	Rodovia Pe Oitenta e Dois - Camutanga - PE	20	Ligado	0v	Parado	-7.4159 -35.2611
30/04/2024 13:03:32	Rua Santa Cruz - Camutanga - PE	44	Ligado	0v	188 metros	-7.4153 -35.2627
30/04/2024 13:03:43	Rua Santa Cruz - Camutanga - PE	44	Ligado	0v	135 metros	-7.4145 -35.2636
30/04/2024 13:04:26	Rua Santa Cruz - Camutanga - PE	17	Ligado	0v	579 metros	-7.4107 -35.2672
30/04/2024 13:05:06	Rua Santa Cruz - Camutanga - PE	29	Ligado	0v	275 metros	-7.4090 -35.2690
30/04/2024 13:05:33	Rua Santa Cruz - Camutanga - PE	19	Ligado	0v	178 metros	-7.4079 -35.2701
30/04/2024 13:05:46	Rua Santa Cruz - Camutanga - PE	30	Ligado	0v	101 metros	-7.4073 -35.2709
30/04/2024 13:06:26	Rua Santa Cruz - Camutanga - PE	14	Ligado	0v	105 metros	-7.4068 -35.2716
30/04/2024 13:07:06	Rua Santa Cruz - Camutanga - PE	0	Ligado	0v	149 metros	-7.4058 -35.2725
30/04/2024 13:07:46	Rua Santa Cruz - Camutanga - PE	0	Ligado	0v	69 metros	-7.4053 -35.2729
30/04/2024 13:08:26	Rua Santa Cruz - Camutanga - PE	0	Ligado	0v	103 metros	-7.4045 -35.2734
30/04/2024 13:09:06	Rua Santa Cruz - Camutanga - PE	12	Ligado	0v	Parado	-7.4045 -35.2734
30/04/2024 13:09:46	Avenida Pedro de Albuquerque Uchôa - Camutanga - PE	0	Ligado	0v	164 metros	-7.4052 -35.2748
30/04/2024 13:10:22	Avenida Pedro de Albuquerque Uchôa - Camutanga - PE	23	Ligado	0v	133 metros	-7.4055 -35.2759
30/04/2024 13:11:01	Estrada para Quebeque - Camutanga - PE	13	Ligado	0v	94 metros	-7.4058 -35.2767
30/04/2024 13:11:47	Avenida Moisés Correia - Camutanga - PE	0	Ligado	0v	185 metros	-7.4072 -35.2759
30/04/2024 13:12:27	Avenida Moisés Correia - Camutanga - PE	0	Ligado	0v	Parado	-7.4072 -35.2759

30/04/2024 13:13:07	Avenida Moisés Correia - Camutanga - PE	0	Ligado	0v	167 metros	-7.4085 -35.2752
30/04/2024 13:13:47	Avenida Moisés Correia - Camutanga - PE	0	Ligado	0v	Parado	-7.4085 -35.2752
30/04/2024 13:14:27	Avenida Moisés Correia - Camutanga - PE	21	Ligado	0v	140 metros	-7.4096 -35.2746
30/04/2024 13:15:07	Avenida Moisés Correia - Camutanga - PE	0	Ligado	0v	86 metros	-7.4103 -35.2743
30/04/2024 13:15:47	Rua Juscelino Kubitschek - Camutanga - PE	16	Ligado	0v	130 metros	-7.4098 -35.2732
30/04/2024 13:16:27	Rua Juscelino Kubitschek - Camutanga - PE	0	Ligado	0v	Parado	-7.4098 -35.2732
30/04/2024 13:16:44	Rua Agamenon Magalhães - Camutanga - PE	12	Ligado	0v	84 metros	-7.4091 -35.2730
30/04/2024 13:17:07	Rua Agamenon Magalhães - Camutanga - PE	0	Ligado	0v	55 metros	-7.4086 -35.2731
30/04/2024 13:17:47	Rua Agamenon Magalhães - Camutanga - PE	0	Ligado	0v	77 metros	-7.4080 -35.2734
30/04/2024 13:18:27	Rua Agamenon Magalhães - Camutanga - PE	0	Ligado	0v	171 metros	-7.4066 -35.2741
30/04/2024 13:19:07	Rua Joaquim Nabuco - Camutanga - PE	0	Ligado	0v	105 metros	-7.4068 -35.2750
30/04/2024 13:19:47	Avenida Moisés Correia - Camutanga - PE	0	Ligado	0v	93 metros	-7.4073 -35.2756
30/04/2024 13:20:27	Avenida Moisés Correia - Camutanga - PE	0	Ligado	0v	Parado	-7.4073 -35.2756
30/04/2024 13:21:07	Avenida Moisés Correia - Camutanga - PE	0	Ligado	0v	Parado	-7.4073 -35.2756
30/04/2024 13:21:47	Avenida Moisés Correia - Camutanga - PE	0	Ligado	0v	Parado	-7.4073 -35.2756
30/04/2024 13:22:27	Avenida Moisés Correia - Camutanga - PE	0	Ligado	0v	Parado	-7.4073 -35.2756
30/04/2024 13:23:07	Avenida Moisés Correia - Camutanga - PE	0	Ligado	0v	Parado	-7.4073 -35.2756
30/04/2024 13:23:47	Avenida Moisés Correia - Camutanga - PE	0	Ligado	0v	Parado	-7.4073 -35.2756
30/04/2024 13:24:27	Avenida Moisés Correia - Camutanga - PE	0	Ligado	0v	Parado	-7.4073 -35.2756
30/04/2024 13:25:07	Avenida Moisés Correia - Camutanga - PE	0	Ligado	0v	Parado	-7.4073 -35.2756
30/04/2024 13:25:47	Avenida Moisés Correia - Camutanga - PE	0	Ligado	0v	Parado	-7.4073 -35.2756
30/04/2024 13:25:58	Avenida Moisés Correia - Camutanga - PE	0	Ligado	0v	Parado	-7.4073 -35.2756

30/04/2024 13:26:00						
30/04/2024 13:30:47	Avenida Moisés Correia - Camutanga - PE	0	Desligado	0v	Parado	-7.4073 -35.2756
30/04/2024 13:35:47	Avenida Moisés Correia - Camutanga - PE	0	Desligado	0v	Parado	-7.4073 -35.2756
30/04/2024 13:40:47	Avenida Moisés Correia - Camutanga - PE	0	Desligado	0v	Parado	-7.4073 -35.2756
30/04/2024 13:45:47	Avenida Moisés Correia - Camutanga - PE	0	Desligado	0v	Parado	-7.4073 -35.2756
30/04/2024 13:50:47	Avenida Moisés Correia - Camutanga - PE	0	Desligado	0v	Parado	-7.4073 -35.2756
30/04/2024 13:55:47	Avenida Moisés Correia - Camutanga - PE	0	Desligado	0v	Parado	-7.4073 -35.2756
30/04/2024 14:00:47	Avenida Moisés Correia - Camutanga - PE	0	Desligado	0v	Parado	-7.4073 -35.2756
30/04/2024 14:05:47	Avenida Moisés Correia - Camutanga - PE	0	Desligado	0v	Parado	-7.4073 -35.2756
30/04/2024 14:10:47	Avenida Moisés Correia - Camutanga - PE	0	Desligado	0v	Parado	-7.4073 -35.2756
30/04/2024 14:15:47	Avenida Moisés Correia - Camutanga - PE	0	Desligado	0v	Parado	-7.4073 -35.2756
30/04/2024 14:20:47	Avenida Moisés Correia - Camutanga - PE	0	Desligado	0v	Parado	-7.4073 -35.2756
30/04/2024 14:25:47	Avenida Moisés Correia - Camutanga - PE	0	Desligado	0v	Parado	-7.4073 -35.2756
30/04/2024 14:30:47	Avenida Moisés Correia - Camutanga - PE	0	Desligado	0v	Parado	-7.4073 -35.2756
30/04/2024 14:35:47	Avenida Moisés Correia - Camutanga - PE	0	Desligado	0v	Parado	-7.4073 -35.2756
30/04/2024 14:40:47	Avenida Moisés Correia - Camutanga - PE	0	Desligado	0v	Parado	-7.4073 -35.2756
30/04/2024 14:45:47	Avenida Moisés Correia - Camutanga - PE	0	Desligado	0v	Parado	-7.4073 -35.2756
30/04/2024 14:50:47	Avenida Moisés Correia - Camutanga - PE	0	Desligado	0v	Parado	-7.4073 -35.2756
30/04/2024 14:55:47	Avenida Moisés Correia - Camutanga - PE	0	Desligado	0v	Parado	-7.4073 -35.2756
30/04/2024 15:00:47	Avenida Moisés Correia - Camutanga - PE	0	Desligado	0v	Parado	-7.4073 -35.2756
30/04/2024 15:05:47	Avenida Moisés Correia - Camutanga - PE	0	Desligado	0v	Parado	-7.4073 -35.2756