




Nome: Secretária De Educação
Ativo: Vw Volkswagen 15190 E Constellation 2p Desele5 (PDH3060)
Imei: 868022033908778
Data/Hora Inicial: 01/02/2024 15:52
Data/Hora Final: 29/02/2024 15:52

Ignição ligada total: 3 dias, 19 horas, 39 minutos e 13 segundos
Ignição desligada total: 9 dias, 9 horas, 16 minutos e 40 segundos
Distância percorrida total: 1904,59 km

| Data/Hora | Endereço | Km/h | Ignição | Evt/Volt | Distância | Lat/Lon |
|------------------------|---|------|---------|---|-----------|---------------------|
| 16/02/2024 10:51:53 | Avenida Moisés Correia - Camutanga - PE | 0 | Ligado | 0v | Parado | -7.4079 -35.2754 |
| 16/02/2024 10:52:33 | Avenida Moisés Correia - Camutanga - PE | 0 | Ligado | 0v | Parado | -7.4079 -35.2754 |
| 16/02/2024 10:53:13 | Avenida Moisés Correia - Camutanga - PE | 0 | Ligado | 0v | Parado | -7.4079 -35.2754 |
| 16/02/2024 10:53:53 | Avenida Moisés Correia - Camutanga - PE | 0 | Ligado | 0v | Parado | -7.4079 -35.2754 |
| 16/02/2024 10:54:33 | Avenida Moisés Correia - Camutanga - PE | 0 | Ligado | 0v | Parado | -7.4079 -35.2754 |
| 16/02/2024 10:55:13 | Avenida Moisés Correia - Camutanga - PE | 0 | Ligado | 0v | Parado | -7.4079 -35.2754 |
| 16/02/2024 10:55:53 | Avenida Moisés Correia - Camutanga - PE | 0 | Ligado | 0v | Parado | -7.4079 -35.2754 |
| 16/02/2024 10:56:34 | Avenida Moisés Correia - Camutanga - PE | 0 | Ligado | 0v | Parado | -7.4079 -35.2754 |
| 16/02/2024 10:57:14 | Avenida Moisés Correia - Camutanga - PE | 0 | Ligado | 0v | Parado | -7.4079 -35.2754 |
| 16/02/2024 10:57:54 | Avenida Moisés Correia - Camutanga - PE | 0 | Ligado | 0v | Parado | -7.4079 -35.2754 |
| 16/02/2024 10:58:34 | Avenida Moisés Correia - Camutanga - PE | 0 | Ligado | 0v | Parado | -7.4079 -35.2754 |
| 16/02/2024 10:59:14 | Avenida Moisés Correia - Camutanga - PE | 0 | Ligado | 0v | Parado | -7.4079 -35.2754 |
| 16/02/2024 10:59:43 | Avenida Moisés Correia - Camutanga - PE | 0 | Ligado | 0v | Parado | -7.4079 -35.2754 |
| 16/02/2024 10:59:45 | | | |  | | |

| | | | | | | |
|------------------------|---|----|-----------|---|------------|---------------------|
| 16/02/2024 11:04:14 | Avenida Moisés Correia - Camutanga - PE | 0 | Desligado | 0v | Parado | -7.4079 -35.2754 |
| 16/02/2024 11:09:14 | Avenida Moisés Correia - Camutanga - PE | 0 | Desligado | 0v | Parado | -7.4079 -35.2754 |
| 16/02/2024 11:14:14 | Avenida Moisés Correia - Camutanga - PE | 0 | Desligado | 0v | Parado | -7.4079 -35.2754 |
| 16/02/2024 11:19:14 | Avenida Moisés Correia - Camutanga - PE | 0 | Desligado | 0v | Parado | -7.4079 -35.2754 |
| 16/02/2024 11:24:14 | Avenida Moisés Correia - Camutanga - PE | 0 | Desligado | 0v | Parado | -7.4079 -35.2754 |
| 16/02/2024 11:29:14 | Avenida Moisés Correia - Camutanga - PE | 0 | Desligado | 0v | Parado | -7.4079 -35.2754 |
| 16/02/2024 11:33:11 | Avenida Moisés Correia - Camutanga - PE | 0 | Desligado | 0v | Parado | -7.4079 -35.2754 |
| 16/02/2024 11:33:16 | | | |  | | |
| 16/02/2024 11:33:51 | Avenida Moisés Correia - Camutanga - PE | 0 | Ligado | 0v | Parado | -7.4079 -35.2754 |
| 16/02/2024 11:34:31 | Avenida Moisés Correia - Camutanga - PE | 0 | Ligado | 0v | Parado | -7.4079 -35.2754 |
| 16/02/2024 11:35:11 | Avenida Moisés Correia - Camutanga - PE | 0 | Ligado | 0v | Parado | -7.4079 -35.2754 |
| 16/02/2024 11:35:51 | Travessa José Batista - Camutanga - PE | 0 | Ligado | 0v | 105 metros | -7.4087 -35.2749 |
| 16/02/2024 11:36:31 | Avenida Moisés Correia - Camutanga - PE | 0 | Ligado | 0v | 173 metros | -7.4100 -35.2742 |
| 16/02/2024 11:37:12 | Avenida Moisés Correia - Camutanga - PE | 0 | Ligado | 0v | Parado | -7.4100 -35.2742 |
| 16/02/2024 11:37:27 | Avenida Moisés Correia - Camutanga - PE | 11 | Ligado | 0v | Parado | -7.4100 -35.2742 |
| 16/02/2024 11:37:49 | Rua Juscelino Kubitschek - Camutanga - PE | 10 | Ligado | 0v | 95 metros | -7.4099 -35.2733 |
| 16/02/2024 11:38:14 | Rua Juscelino Kubitschek - Camutanga - PE | 14 | Ligado | 0v | Parado | -7.4099 -35.2733 |
| 16/02/2024 11:38:25 | Rua Agamenon Magalhães - Camutanga - PE | 10 | Ligado | 0v | 66 metros | -7.4095 -35.2729 |
| 16/02/2024 11:38:42 | Rua Agamenon Magalhães - Camutanga - PE | 13 | Ligado | 0v | 62 metros | -7.4090 -35.2730 |
| 16/02/2024 11:39:12 | Rua Agamenon Magalhães - Camutanga - PE | 0 | Ligado | 0v | Parado | -7.4090 -35.2730 |
| 16/02/2024 11:39:52 | Rua Agamenon Magalhães - Camutanga - PE | 0 | Ligado | 0v | Parado | -7.4090 -35.2730 |
| 16/02/2024 11:40:32 | Rua Agamenon Magalhães - Camutanga - PE | 0 | Ligado | 0v | Parado | -7.4090 -35.2730 |

| | | | | | | |
|------------------------|--|----|-----------|---|---------------|---------------------|
| 16/02/2024 11:41:12 | Rua Agamenon Magalhães - Camutanga - PE | 0 | Ligado | 0v | Parado | -7.4090 -35.2730 |
| 16/02/2024 11:41:52 | Rua Agamenon Magalhães - Camutanga - PE | 0 | Ligado | 0v | Parado | -7.4090 -35.2730 |
| 16/02/2024 11:42:32 | Rua Agamenon Magalhães - Camutanga - PE | 0 | Ligado | 0v | Parado | -7.4090 -35.2730 |
| 16/02/2024 11:43:12 | Rua Agamenon Magalhães - Camutanga - PE | 0 | Ligado | 0v | Parado | -7.4090 -35.2730 |
| 16/02/2024 11:43:52 | Rua Agamenon Magalhães - Camutanga - PE | 0 | Ligado | 0v | Parado | -7.4090 -35.2730 |
| 16/02/2024 11:44:32 | Rua Agamenon Magalhães - Camutanga - PE | 0 | Ligado | 0v | Parado | -7.4090 -35.2730 |
| 16/02/2024 11:45:12 | Rua Agamenon Magalhães - Camutanga - PE | 0 | Ligado | 0v | Parado | -7.4090 -35.2730 |
| 16/02/2024 11:45:15 | | | |  | | |
| 16/02/2024 11:50:12 | Rua Agamenon Magalhães - Camutanga - PE | 0 | Desligado | 0v | Parado | -7.4090 -35.2730 |
| 16/02/2024 11:55:12 | Rua Agamenon Magalhães - Camutanga - PE | 0 | Desligado | 0v | Parado | -7.4090 -35.2730 |
| 16/02/2024 11:59:47 | Rua Agamenon Magalhães - Camutanga - PE | 0 | Desligado | 0v | Parado | -7.4090 -35.2730 |
| 16/02/2024 11:59:51 | | | |  | | |
| 16/02/2024 12:00:27 | Rua Agamenon Magalhães - Camutanga - PE | 0 | Ligado | 0v | Parado | -7.4090 -35.2730 |
| 16/02/2024 12:01:07 | Rua Agamenon Magalhães - Camutanga - PE | 12 | Ligado | 0v | Parado | -7.4090 -35.2730 |
| 16/02/2024 12:01:18 | Avenida Doutor Simplício Tavares de Melo - Camutanga - PE | 18 | Ligado | 0v | 89 metros | -7.4085 -35.2724 |
| 16/02/2024 12:01:47 | Avenida Doutor Simplício Tavares de Melo - Camutanga - PE | 18 | Ligado | 0v | 168 metros | -7.4072 -35.2716 |
| 16/02/2024 12:01:57 | Avenida Doutor Simplício Tavares de Melo - Camutanga - PE | 16 | Ligado | 0v | Parado | -7.4072 -35.2716 |
| 16/02/2024 12:02:24 | Rua Santa Cruz - Camutanga - PE | 23 | Ligado | 0v | 219 metros | -7.4081 -35.2698 |
| 16/02/2024 12:03:07 | Rua Santa Cruz - Camutanga - PE | 24 | Ligado | 0v | 298 metros | -7.4100 -35.2679 |
| 16/02/2024 12:03:27 | Rua Santa Cruz - Camutanga - PE | 21 | Ligado | 0v | 134 metros | -7.4109 -35.2671 |
| 16/02/2024 12:03:47 | Rua Santa Cruz - Camutanga - PE | 45 | Ligado | 0v | 207 metros | -7.4122 -35.2658 |
| 16/02/2024 12:04:22 | Rua Santa Cruz - Camutanga - PE | 52 | Ligado | 0v | 481 metros | -7.4153 -35.2628 |

| | | | | | | |
|------------------------|--|----|--------|----|------------|---------------------|
| 16/02/2024 12:04:37 | Rodovia Pe Oitenta e Dois - Camutanga - PE | 30 | Ligado | 0v | 189 metros | -7.4160 -35.2612 |
| 16/02/2024 12:04:49 | Rodovia PE-082 - Camutanga - PE | 18 | Ligado | 0v | 94 metros | -7.4167 -35.2607 |
| 16/02/2024 12:05:07 | Rodovia PE-082 - Camutanga - PE | 19 | Ligado | 0v | 153 metros | -7.4178 -35.2600 |
| 16/02/2024 12:05:31 | Rodovia PE-082 - Camutanga - PE | 14 | Ligado | 0v | 213 metros | -7.4196 -35.2593 |
| 16/02/2024 12:05:47 | Rodovia PE-082 - Camutanga - PE | 11 | Ligado | 0v | Parado | -7.4196 -35.2593 |
| 16/02/2024 12:06:27 | Rodovia PE-082 - Camutanga - PE | 16 | Ligado | 0v | 309 metros | -7.4223 -35.2586 |
| 16/02/2024 12:08:18 | Rodovia PE-082 - Ferreiros - PE | 54 | Ligado | 0v | 1,18 km | -7.4318 -35.2539 |
| 16/02/2024 12:08:58 | Rodovia PE-082 - Ferreiros - PE | 54 | Ligado | 0v | 564 metros | -7.4363 -35.2516 |
| 16/02/2024 12:09:24 | Rodovia PE-082 - Ferreiros - PE | 45 | Ligado | 0v | 363 metros | -7.4393 -35.2503 |
| 16/02/2024 12:09:38 | Rodovia PE-082 - Ferreiros - PE | 0 | Ligado | 0v | 117 metros | -7.4403 -35.2502 |
| 16/02/2024 12:10:18 | Ferreiros - PE | 20 | Ligado | 0v | 93 metros | -7.4406 -35.2510 |
| 16/02/2024 12:10:53 | Ferreiros - PE | 21 | Ligado | 0v | 213 metros | -7.4408 -35.2529 |
| 16/02/2024 12:11:12 | Ferreiros - PE | 16 | Ligado | 0v | 95 metros | -7.4406 -35.2538 |
| 16/02/2024 12:11:31 | Ferreiros - PE | 22 | Ligado | 0v | 109 metros | -7.4409 -35.2547 |
| 16/02/2024 12:11:41 | Ferreiros - PE | 23 | Ligado | 0v | 58 metros | -7.4410 -35.2552 |
| 16/02/2024 12:12:08 | Ferreiros - PE | 24 | Ligado | 0v | 172 metros | -7.4411 -35.2567 |
| 16/02/2024 12:12:18 | Ferreiros - PE | 25 | Ligado | 0v | 67 metros | -7.4409 -35.2573 |
| 16/02/2024 12:12:33 | Ferreiros - PE | 21 | Ligado | 0v | 99 metros | -7.4408 -35.2582 |
| 16/02/2024 12:12:52 | Ferreiros - PE | 22 | Ligado | 0v | 120 metros | -7.4410 -35.2593 |
| 16/02/2024 12:13:05 | Ferreiros - PE | 22 | Ligado | 0v | 85 metros | -7.4410 -35.2600 |
| 16/02/2024 12:13:15 | Ferreiros - PE | 19 | Ligado | 0v | 62 metros | -7.4411 -35.2606 |
| 16/02/2024 12:13:25 | Ferreiros - PE | 12 | Ligado | 0v | 54 metros | -7.4411 -35.2610 |

| | | | | | | |
|------------------------|----------------|----|--------|----|------------|---------------------|
| 16/02/2024 12:13:38 | Ferreiros - PE | 23 | Ligado | 0v | 76 metros | -7.4416 -35.2615 |
| 16/02/2024 12:15:25 | Ferreiros - PE | 0 | Ligado | 0v | 271 metros | -7.4416 -35.2640 |
| 16/02/2024 12:16:05 | Ferreiros - PE | 0 | Ligado | 0v | Parado | -7.4416 -35.2640 |
| 16/02/2024 12:16:45 | Ferreiros - PE | 0 | Ligado | 0v | Parado | -7.4416 -35.2640 |
| 16/02/2024 12:17:19 | Ferreiros - PE | 16 | Ligado | 0v | 138 metros | -7.4412 -35.2652 |
| 16/02/2024 12:19:04 | Ferreiros - PE | 25 | Ligado | 0v | 515 metros | -7.4434 -35.2693 |
| 16/02/2024 12:19:19 | Ferreiros - PE | 21 | Ligado | 0v | 100 metros | -7.4440 -35.2700 |
| 16/02/2024 12:19:39 | Ferreiros - PE | 14 | Ligado | 0v | 93 metros | -7.4442 -35.2708 |
| 16/02/2024 12:19:59 | Ferreiros - PE | 13 | Ligado | 0v | 78 metros | -7.4444 -35.2715 |
| 16/02/2024 12:20:09 | Ferreiros - PE | 14 | Ligado | 0v | Parado | -7.4444 -35.2715 |
| 16/02/2024 12:20:20 | Ferreiros - PE | 14 | Ligado | 0v | 79 metros | -7.4448 -35.2720 |
| 16/02/2024 12:20:30 | Ferreiros - PE | 12 | Ligado | 0v | Parado | -7.4448 -35.2720 |
| 16/02/2024 12:20:40 | Ferreiros - PE | 12 | Ligado | 0v | 69 metros | -7.4452 -35.2725 |
| 16/02/2024 12:21:19 | Ferreiros - PE | 0 | Ligado | 0v | Parado | -7.4452 -35.2725 |
| 16/02/2024 12:21:35 | Ferreiros - PE | 19 | Ligado | 0v | 91 metros | -7.4455 -35.2732 |
| 16/02/2024 12:21:52 | Ferreiros - PE | 25 | Ligado | 0v | 299 metros | -7.4459 -35.2741 |
| 16/02/2024 12:22:14 | Ferreiros - PE | 25 | Ligado | 0v | 157 metros | -7.4457 -35.2753 |
| 16/02/2024 12:22:28 | Ferreiros - PE | 22 | Ligado | 0v | 405 metros | -7.4456 -35.2761 |
| 16/02/2024 12:22:39 | Ferreiros - PE | 17 | Ligado | 0v | 466 metros | -7.4453 -35.2767 |
| 16/02/2024 12:23:19 | Ferreiros - PE | 0 | Ligado | 0v | 155 metros | -7.4448 -35.2780 |
| 16/02/2024 12:23:50 | Ferreiros - PE | 12 | Ligado | 0v | 236 metros | -7.4446 -35.2789 |
| 16/02/2024 12:24:39 | Ferreiros - PE | 20 | Ligado | 0v | 88 metros | -7.4452 -35.2801 |


| | | | | | | |
|------------------------|----------------|----|--------|----|------------|---------------------|
| 16/02/2024 12:24:53 | Ferreiros - PE | 21 | Ligado | 0v | 318 metros | -7.4457 -35.2807 |
| 16/02/2024 12:25:19 | Ferreiros - PE | 17 | Ligado | 0v | 116 metros | -7.4461 -35.2817 |
| 16/02/2024 12:25:41 | Ferreiros - PE | 20 | Ligado | 0v | 137 metros | -7.4464 -35.2829 |
| 16/02/2024 12:25:55 | Ferreiros - PE | 20 | Ligado | 0v | 206 metros | -7.4467 -35.2835 |
| 16/02/2024 12:26:09 | Ferreiros - PE | 22 | Ligado | 0v | 78 metros | -7.4470 -35.2841 |
| 16/02/2024 12:26:24 | Ferreiros - PE | 20 | Ligado | 0v | 83 metros | -7.4469 -35.2849 |
| 16/02/2024 12:26:36 | Ferreiros - PE | 17 | Ligado | 0v | 148 metros | -7.4470 -35.2854 |
| 16/02/2024 12:27:19 | Ferreiros - PE | 13 | Ligado | 0v | 83 metros | -7.4476 -35.2858 |
| 16/02/2024 12:27:29 | Ferreiros - PE | 15 | Ligado | 0v | Parado | -7.4476 -35.2858 |
| 16/02/2024 12:27:40 | Ferreiros - PE | 14 | Ligado | 0v | 81 metros | -7.4479 -35.2865 |
| 16/02/2024 12:27:59 | Ferreiros - PE | 15 | Ligado | 0v | 81 metros | -7.4477 -35.2871 |
| 16/02/2024 12:28:36 | Ferreiros - PE | 14 | Ligado | 0v | 161 metros | -7.4474 -35.2886 |
| 16/02/2024 12:28:49 | Ferreiros - PE | 12 | Ligado | 0v | Parado | -7.4474 -35.2886 |
| 16/02/2024 12:28:59 | Ferreiros - PE | 14 | Ligado | 0v | 83 metros | -7.4467 -35.2888 |
| 16/02/2024 12:29:19 | Ferreiros - PE | 12 | Ligado | 0v | 73 metros | -7.4468 -35.2895 |
| 16/02/2024 12:29:59 | Ferreiros - PE | 14 | Ligado | 0v | 162 metros | -7.4468 -35.2910 |
| 16/02/2024 12:30:16 | Ferreiros - PE | 11 | Ligado | 0v | 56 metros | -7.4466 -35.2914 |
| 16/02/2024 12:30:39 | Ferreiros - PE | 12 | Ligado | 0v | 91 metros | -7.4467 -35.2922 |
| 16/02/2024 12:31:19 | Ferreiros - PE | 17 | Ligado | 0v | 103 metros | -7.4467 -35.2932 |
| 16/02/2024 12:31:59 | Ferreiros - PE | 10 | Ligado | 0v | 129 metros | -7.4467 -35.2943 |
| 16/02/2024 12:32:24 | Ferreiros - PE | 19 | Ligado | 0v | 249 metros | -7.4467 -35.2954 |
| 16/02/2024 12:32:39 | Ferreiros - PE | 19 | Ligado | 0v | 323 metros | -7.4470 -35.2961 |

| | | | | | | |
|------------------------|----------------|----|--------|----|------------|---------------------|
| 16/02/2024 12:32:57 | Camutanga - PE | 20 | Ligado | 0v | 88 metros | -7.4475 -35.2967 |
| 16/02/2024 12:33:13 | Camutanga - PE | 21 | Ligado | 0v | 103 metros | -7.4482 -35.2973 |
| 16/02/2024 12:35:54 | Camutanga - PE | 12 | Ligado | 0v | 679 metros | -7.4476 -35.3034 |
| 16/02/2024 12:36:24 | Camutanga - PE | 0 | Ligado | 0v | Parado | -7.4476 -35.3034 |
| 16/02/2024 12:37:01 | Camutanga - PE | 18 | Ligado | 0v | 56 metros | -7.4474 -35.3039 |
| 16/02/2024 12:37:15 | Camutanga - PE | 21 | Ligado | 0v | 79 metros | -7.4473 -35.3046 |
| 16/02/2024 12:37:34 | Camutanga - PE | 20 | Ligado | 0v | 108 metros | -7.4465 -35.3051 |
| 16/02/2024 12:37:44 | Camutanga - PE | 18 | Ligado | 0v | Parado | -7.4465 -35.3051 |
| 16/02/2024 12:37:55 | Camutanga - PE | 23 | Ligado | 0v | 100 metros | -7.4463 -35.3060 |
| 16/02/2024 12:38:24 | Camutanga - PE | 17 | Ligado | 0v | 163 metros | -7.4453 -35.3070 |
| 16/02/2024 12:38:45 | Camutanga - PE | 23 | Ligado | 0v | 115 metros | -7.4444 -35.3076 |
| 16/02/2024 12:39:04 | Camutanga - PE | 0 | Ligado | 0v | 106 metros | -7.4435 -35.3077 |
| 16/02/2024 12:39:41 | Camutanga - PE | 11 | Ligado | 0v | 76 metros | -7.4428 -35.3075 |
| 16/02/2024 12:39:51 | Camutanga - PE | 14 | Ligado | 0v | Parado | -7.4428 -35.3075 |
| 16/02/2024 12:40:24 | Camutanga - PE | 13 | Ligado | 0v | 160 metros | -7.4415 -35.3079 |
| 16/02/2024 12:40:42 | Camutanga - PE | 13 | Ligado | 0v | 70 metros | -7.4412 -35.3085 |
| 16/02/2024 12:40:53 | Camutanga - PE | 15 | Ligado | 0v | Parado | -7.4412 -35.3085 |
| 16/02/2024 12:41:04 | Camutanga - PE | 26 | Ligado | 0v | 102 metros | -7.4410 -35.3094 |
| 16/02/2024 12:41:44 | Camutanga - PE | 13 | Ligado | 0v | 112 metros | -7.4403 -35.3101 |
| 16/02/2024 12:44:10 | Camutanga - PE | 14 | Ligado | 0v | 456 metros | -7.4394 -35.3141 |
| 16/02/2024 12:44:23 | Camutanga - PE | 10 | Ligado | 0v | Parado | -7.4394 -35.3141 |
| 16/02/2024 12:46:07 | Camutanga - PE | 10 | Ligado | 0v | 358 metros | -7.4362 -35.3141 |

| | | | | | | |
|------------------------|----------------|----|--------|----|------------|---------------------|
| 16/02/2024 12:47:41 | Camutanga - PE | 13 | Ligado | 0v | 255 metros | -7.4339 -35.3144 |
| 16/02/2024 12:48:21 | Camutanga - PE | 19 | Ligado | 0v | 163 metros | -7.4329 -35.3133 |
| 16/02/2024 12:49:09 | Camutanga - PE | 10 | Ligado | 0v | 328 metros | -7.4329 -35.3116 |
| 16/02/2024 12:49:49 | Camutanga - PE | 20 | Ligado | 0v | 167 metros | -7.4314 -35.3112 |
| 16/02/2024 12:51:02 | Camutanga - PE | 14 | Ligado | 0v | 491 metros | -7.4296 -35.3086 |
| 16/02/2024 12:51:42 | Camutanga - PE | 21 | Ligado | 0v | 124 metros | -7.4290 -35.3077 |
| 16/02/2024 12:52:22 | Camutanga - PE | 23 | Ligado | 0v | 133 metros | -7.4280 -35.3070 |
| 16/02/2024 12:53:02 | Camutanga - PE | 23 | Ligado | 0v | 359 metros | -7.4261 -35.3063 |
| 16/02/2024 12:59:46 | Camutanga - PE | 16 | Ligado | 0v | 1,88 km | -7.4186 -35.2910 |
| 16/02/2024 13:00:16 | Camutanga - PE | 16 | Ligado | 0v | 140 metros | -7.4178 -35.2901 |
| 16/02/2024 13:00:26 | Camutanga - PE | 13 | Ligado | 0v | Parado | -7.4178 -35.2901 |
| 16/02/2024 13:00:37 | Camutanga - PE | 11 | Ligado | 0v | 72 metros | -7.4172 -35.2897 |
| 16/02/2024 13:00:59 | Camutanga - PE | 13 | Ligado | 0v | 101 metros | -7.4165 -35.2891 |
| 16/02/2024 13:01:09 | Camutanga - PE | 19 | Ligado | 0v | Parado | -7.4165 -35.2891 |
| 16/02/2024 13:01:23 | Camutanga - PE | 22 | Ligado | 0v | 137 metros | -7.4153 -35.2889 |
| 16/02/2024 13:01:39 | Camutanga - PE | 19 | Ligado | 0v | 90 metros | -7.4148 -35.2883 |
| 16/02/2024 13:01:53 | Camutanga - PE | 21 | Ligado | 0v | 83 metros | -7.4143 -35.2877 |
| 16/02/2024 13:02:09 | Camutanga - PE | 16 | Ligado | 0v | 88 metros | -7.4141 -35.2870 |
| 16/02/2024 13:02:19 | Camutanga - PE | 22 | Ligado | 0v | 59 metros | -7.4139 -35.2865 |
| 16/02/2024 13:02:46 | Camutanga - PE | 15 | Ligado | 0v | 192 metros | -7.4130 -35.2850 |
| 16/02/2024 13:02:59 | Camutanga - PE | 0 | Ligado | 0v | 59 metros | -7.4127 -35.2845 |
| 16/02/2024 13:03:26 | Camutanga - PE | 22 | Ligado | 0v | 170 metros | -7.4118 -35.2833 |

| | | | | | | |
|------------------------|---|----|--------|----|------------|---------------------|
| 16/02/2024 13:03:39 | Camutanga - PE | 15 | Ligado | 0v | 61 metros | -7.4114 -35.2829 |
| 16/02/2024 13:04:19 | Camutanga - PE | 21 | Ligado | 0v | 234 metros | -7.4100 -35.2814 |
| 16/02/2024 13:04:50 | Camutanga - PE | 18 | Ligado | 0v | 204 metros | -7.4090 -35.2798 |
| 16/02/2024 13:05:20 | Rua Rilzélia de Carvalho Chaves - Camutanga - PE | 17 | Ligado | 0v | 125 metros | -7.4086 -35.2788 |
| 16/02/2024 13:05:39 | Rua Joaquim Nabuco - Camutanga - PE | 17 | Ligado | 0v | 104 metros | -7.4084 -35.2779 |
| 16/02/2024 13:06:19 | Rua Joaquim Nabuco - Camutanga - PE | 16 | Ligado | 0v | 187 metros | -7.4076 -35.2764 |
| 16/02/2024 13:06:43 | Rua Joaquim Nabuco - Camutanga - PE | 10 | Ligado | 0v | 83 metros | -7.4072 -35.2757 |
| 16/02/2024 13:06:59 | Rua Joaquim Nabuco - Camutanga - PE | 0 | Ligado | 0v | Parado | -7.4072 -35.2757 |
| 16/02/2024 13:07:39 | Avenida Moisés Correia - Camutanga - PE | 0 | Ligado | 0v | 93 metros | -7.4079 -35.2753 |
| 16/02/2024 13:08:19 | Avenida Moisés Correia - Camutanga - PE | 0 | Ligado | 0v | Parado | -7.4079 -35.2753 |
| 16/02/2024 13:08:59 | Avenida Moisés Correia - Camutanga - PE | 0 | Ligado | 0v | Parado | -7.4079 -35.2753 |
| 16/02/2024 13:09:39 | Avenida Moisés Correia - Camutanga - PE | 0 | Ligado | 0v | Parado | -7.4079 -35.2753 |
| 16/02/2024 13:10:19 | Avenida Moisés Correia - Camutanga - PE | 0 | Ligado | 0v | Parado | -7.4079 -35.2753 |
| 16/02/2024 13:10:59 | Avenida Moisés Correia - Camutanga - PE | 0 | Ligado | 0v | Parado | -7.4079 -35.2753 |
| 16/02/2024 13:11:39 | Travessa José Batista - Camutanga - PE | 15 | Ligado | 0v | 102 metros | -7.4086 -35.2747 |
| 16/02/2024 13:11:54 | Travessa José Batista - Camutanga - PE | 10 | Ligado | 0v | 63 metros | -7.4083 -35.2742 |
| 16/02/2024 13:12:05 | Travessa José Batista - Camutanga - PE | 15 | Ligado | 0v | Parado | -7.4083 -35.2742 |
| 16/02/2024 13:12:17 | Avenida Doutor Simplício Tavares de Melo - Camutanga - PE | 17 | Ligado | 0v | 117 metros | -7.4087 -35.2736 |
| 16/02/2024 13:12:34 | Rua Agamenon Magalhães - Camutanga - PE | 15 | Ligado | 0v | 189 metros | -7.4089 -35.2730 |
| 16/02/2024 13:12:47 | Rua Agamenon Magalhães - Camutanga - PE | 20 | Ligado | 0v | 68 metros | -7.4095 -35.2729 |
| 16/02/2024 13:12:59 | Rua Agamenon Magalhães - Camutanga - PE | 24 | Ligado | 0v | 57 metros | -7.4099 -35.2727 |
| 16/02/2024 13:13:39 | Rua Manoel Batista Chaves - Camutanga - PE | 0 | Ligado | 0v | 84 metros | -7.4107 -35.2726 |

| | | | | | | |
|------------------------|--|----|-----------|---|------------|---------------------|
| 16/02/2024 13:14:19 | Rua Manoel Batista Chaves - Camutanga - PE | 0 | Ligado | 0v | 122 metros | -7.4112 -35.2736 |
| 16/02/2024 13:14:59 | Rua Manoel Batista Chaves - Camutanga - PE | 0 | Ligado | 0v | Parado | -7.4112 -35.2736 |
| 16/02/2024 13:15:18 | Rua Manoel Batista Chaves - Camutanga - PE | 11 | Ligado | 0v | Parado | -7.4112 -35.2736 |
| 16/02/2024 13:15:39 | Avenida Moisés Correia - Camutanga - PE | 15 | Ligado | 0v | 69 metros | -7.4106 -35.2739 |
| 16/02/2024 13:16:20 | Avenida Moisés Correia - Camutanga - PE | 0 | Ligado | 0v | 77 metros | -7.4100 -35.2742 |
| 16/02/2024 13:17:00 | Avenida Moisés Correia - Camutanga - PE | 0 | Ligado | 0v | Parado | -7.4100 -35.2742 |
| 16/02/2024 13:17:40 | Avenida Moisés Correia - Camutanga - PE | 10 | Ligado | 0v | Parado | -7.4100 -35.2742 |
| 16/02/2024 13:18:20 | Avenida Moisés Correia - Camutanga - PE | 11 | Ligado | 0v | 183 metros | -7.4086 -35.2750 |
| 16/02/2024 13:19:00 | Avenida Moisés Correia - Camutanga - PE | 10 | Ligado | 0v | 159 metros | -7.4073 -35.2756 |
| 16/02/2024 13:19:40 | Avenida Moisés Correia - Camutanga - PE | 0 | Ligado | 0v | Parado | -7.4073 -35.2756 |
| 16/02/2024 13:20:20 | Avenida Moisés Correia - Camutanga - PE | 0 | Ligado | 0v | Parado | -7.4073 -35.2756 |
| 16/02/2024 13:21:00 | Avenida Moisés Correia - Camutanga - PE | 0 | Ligado | 0v | Parado | -7.4073 -35.2756 |
| 16/02/2024 13:21:40 | Avenida Moisés Correia - Camutanga - PE | 0 | Ligado | 0v | Parado | -7.4073 -35.2756 |
| 16/02/2024 13:22:20 | Avenida Moisés Correia - Camutanga - PE | 0 | Ligado | 0v | Parado | -7.4073 -35.2756 |
| 16/02/2024 13:23:00 | Avenida Moisés Correia - Camutanga - PE | 0 | Ligado | 0v | Parado | -7.4073 -35.2756 |
| 16/02/2024 13:23:40 | Avenida Moisés Correia - Camutanga - PE | 0 | Ligado | 0v | Parado | -7.4073 -35.2756 |
| 16/02/2024 13:24:20 | Avenida Moisés Correia - Camutanga - PE | 0 | Ligado | 0v | Parado | -7.4073 -35.2756 |
| 16/02/2024 13:25:00 | Avenida Moisés Correia - Camutanga - PE | 0 | Ligado | 0v | Parado | -7.4073 -35.2756 |
| 16/02/2024 13:25:40 | Avenida Moisés Correia - Camutanga - PE | 0 | Ligado | 0v | Parado | -7.4073 -35.2756 |
| 16/02/2024 13:26:08 | Avenida Moisés Correia - Camutanga - PE | 0 | Ligado | 0v | Parado | -7.4073 -35.2756 |
| 16/02/2024 13:26:10 | | | |  | | |
| 16/02/2024 13:35:59 | Avenida Moisés Correia - Camutanga - PE | 0 | Desligado | 0v | Parado | -7.4073 -35.2756 |

| | | | | | | |
|------------------------|--|----|-----------|---|---------------|---------------------|
| 16/02/2024 15:30:59 | Avenida Moisés Correia - Camutanga - PE | 0 | Desligado | 0v | Parado | -7.4073 -35.2756 |
| 16/02/2024 15:35:59 | Avenida Moisés Correia - Camutanga - PE | 0 | Desligado | 0v | Parado | -7.4073 -35.2756 |
| 16/02/2024 15:40:59 | Avenida Moisés Correia - Camutanga - PE | 0 | Desligado | 0v | Parado | -7.4073 -35.2756 |
| 16/02/2024 15:45:59 | Avenida Moisés Correia - Camutanga - PE | 0 | Desligado | 0v | Parado | -7.4073 -35.2756 |
| 16/02/2024 15:50:59 | Avenida Moisés Correia - Camutanga - PE | 0 | Desligado | 0v | Parado | -7.4073 -35.2756 |
| 16/02/2024 15:55:59 | Avenida Moisés Correia - Camutanga - PE | 0 | Desligado | 0v | Parado | -7.4073 -35.2756 |
| 16/02/2024 16:00:59 | Avenida Moisés Correia - Camutanga - PE | 0 | Desligado | 0v | Parado | -7.4073 -35.2756 |
| 16/02/2024 16:02:23 | Avenida Moisés Correia - Camutanga - PE | 0 | Desligado | 0v | Parado | -7.4073 -35.2756 |
| 16/02/2024 16:02:31 | | | |  | | |
| 16/02/2024 16:03:07 | Avenida Moisés Correia - Camutanga - PE | 0 | Ligado | 0v | Parado | -7.4073 -35.2756 |
| 16/02/2024 16:03:47 | Avenida Moisés Correia - Camutanga - PE | 0 | Ligado | 0v | Parado | -7.4073 -35.2756 |
| 16/02/2024 16:04:27 | Avenida Moisés Correia - Camutanga - PE | 0 | Ligado | 0v | Parado | -7.4073 -35.2756 |
| 16/02/2024 16:05:07 | Avenida Moisés Correia - Camutanga - PE | 12 | Ligado | 0v | Parado | -7.4073 -35.2756 |
| 16/02/2024 16:05:20 | Rua Joaquim Nabuco - Camutanga - PE | 13 | Ligado | 0v | 78 metros | -7.4069 -35.2751 |
| 16/02/2024 16:05:47 | Avenida Presidente Getúlio Vargas, 240 - Camutanga - PE | 16 | Ligado | 0v | 107 metros | -7.4076 -35.2745 |
| 16/02/2024 16:06:18 | Avenida Presidente Getúlio Vargas - Camutanga - PE | 14 | Ligado | 0v | 139 metros | -7.4087 -35.2739 |
| 16/02/2024 16:07:07 | Avenida Doutor Simplício Tavares de Melo - Camutanga - PE | 15 | Ligado | 0v | 87 metros | -7.4088 -35.2731 |
| 16/02/2024 16:07:23 | Avenida Doutor Simplício Tavares de Melo - Camutanga - PE | 18 | Ligado | 0v | 65 metros | -7.4088 -35.2726 |
| 16/02/2024 16:07:47 | Avenida Doutor Simplício Tavares de Melo - Camutanga - PE | 27 | Ligado | 0v | 118 metros | -7.4080 -35.2720 |
| 16/02/2024 16:08:07 | Avenida Doutor Simplício Tavares de Melo - Camutanga - PE | 12 | Ligado | 0v | 105 metros | -7.4071 -35.2715 |
| 16/02/2024 16:08:17 | Avenida Doutor Simplício Tavares de Melo - Camutanga - PE | 21 | Ligado | 0v | Parado | -7.4071 -35.2715 |
| 16/02/2024 16:08:27 | Rua Santa Cruz - Camutanga - PE | 28 | Ligado | 0v | 117 metros | -7.4076 -35.2706 |

| | | | | | | |
|------------------------|---------------------------------|----|--------|----|------------|---------------------|
| 16/02/2024 16:08:57 | Rua Santa Cruz - Camutanga - PE | 23 | Ligado | 0v | 208 metros | -7.4088 -35.2691 |
| 16/02/2024 16:09:07 | Rua Santa Cruz - Camutanga - PE | 28 | Ligado | 0v | 66 metros | -7.4093 -35.2687 |
| 16/02/2024 16:09:47 | Rua Santa Cruz - Camutanga - PE | 19 | Ligado | 0v | 259 metros | -7.4109 -35.2671 |
| 16/02/2024 16:10:27 | Rua Santa Cruz - Camutanga - PE | 42 | Ligado | 0v | 358 metros | -7.4132 -35.2648 |
| 16/02/2024 16:10:53 | Rua Santa Cruz - Camutanga - PE | 52 | Ligado | 0v | 330 metros | -7.4154 -35.2628 |
| 16/02/2024 16:11:07 | Rua Santa Cruz - Camutanga - PE | 18 | Ligado | 0v | 163 metros | -7.4159 -35.2614 |
| 16/02/2024 16:11:47 | Rodovia PE-082 - Camutanga - PE | 18 | Ligado | 0v | 148 metros | -7.4169 -35.2606 |
| 16/02/2024 16:12:27 | Rodovia PE-082 - Camutanga - PE | 25 | Ligado | 0v | 254 metros | -7.4189 -35.2595 |
| 16/02/2024 16:13:07 | Rodovia PE-082 - Camutanga - PE | 30 | Ligado | 0v | 295 metros | -7.4215 -35.2588 |
| 16/02/2024 16:13:39 | Rodovia PE-082 - Camutanga - PE | 42 | Ligado | 0v | 279 metros | -7.4238 -35.2579 |
| 16/02/2024 16:14:09 | Rodovia PE-082 - Camutanga - PE | 27 | Ligado | 0v | 316 metros | -7.4262 -35.2563 |
| 16/02/2024 16:14:27 | Rodovia PE-082 - Camutanga - PE | 23 | Ligado | 0v | 98 metros | -7.4270 -35.2560 |
| 16/02/2024 16:15:07 | Rodovia PE-082 - Camutanga - PE | 37 | Ligado | 0v | 253 metros | -7.4291 -35.2553 |
| 16/02/2024 16:15:47 | Rodovia PE-082 - Ferreiros - PE | 66 | Ligado | 0v | 601 metros | -7.4339 -35.2528 |
| 16/02/2024 16:16:27 | Rodovia PE-082 - Ferreiros - PE | 22 | Ligado | 0v | 438 metros | -7.4375 -35.2510 |
| 16/02/2024 16:17:07 | Rodovia PE-082 - Ferreiros - PE | 25 | Ligado | 0v | 260 metros | -7.4396 -35.2502 |
| 16/02/2024 16:17:47 | Rodovia PE-082 - Ferreiros - PE | 15 | Ligado | 0v | 277 metros | -7.4421 -35.2500 |
| 16/02/2024 16:18:27 | Rodovia PE-082 - Ferreiros - PE | 19 | Ligado | 0v | 304 metros | -7.4448 -35.2498 |
| 16/02/2024 16:18:53 | Rodovia PE-082 - Ferreiros - PE | 17 | Ligado | 0v | 120 metros | -7.4459 -35.2498 |
| 16/02/2024 16:19:07 | Rodovia PE-082 - Ferreiros - PE | 18 | Ligado | 0v | 81 metros | -7.4466 -35.2500 |
| 16/02/2024 16:19:47 | Rodovia PE-082 - Ferreiros - PE | 0 | Ligado | 0v | 94 metros | -7.4474 -35.2503 |
| 16/02/2024 16:20:27 | Rodovia PE-082 - Ferreiros - PE | 27 | Ligado | 0v | 205 metros | -7.4491 -35.2509 |

| | | | | | | |
|------------------------|--|----|--------|----|------------|---------------------|
| 16/02/2024 16:21:07 | Rodovia PE-082 - Ferreiros - PE | 39 | Ligado | 0v | 380 metros | -7.4523 -35.2521 |
| 16/02/2024 16:21:25 | Rodovia PE-082 - Ferreiros - PE | 38 | Ligado | 0v | 196 metros | -7.4539 -35.2528 |
| 16/02/2024 16:21:47 | Rodovia PE-082 - Ferreiros - PE | 44 | Ligado | 0v | 253 metros | -7.4554 -35.2545 |
| 16/02/2024 16:22:27 | Rodovia PE-082 - Ferreiros - PE | 52 | Ligado | 0v | 528 metros | -7.4583 -35.2583 |
| 16/02/2024 16:23:07 | Rodovia PE-082 - Ferreiros - PE | 47 | Ligado | 0v | 555 metros | -7.4613 -35.2623 |
| 16/02/2024 16:23:47 | Rodovia PE-082 - Ferreiros - PE | 46 | Ligado | 0v | 516 metros | -7.4641 -35.2660 |
| 16/02/2024 16:24:27 | Rodovia PE-082 - Ferreiros - PE | 46 | Ligado | 0v | 532 metros | -7.4670 -35.2699 |
| 16/02/2024 16:25:07 | Rodovia PE-082 - Ferreiros - PE | 42 | Ligado | 0v | 538 metros | -7.4700 -35.2737 |
| 16/02/2024 16:25:47 | Rodovia PE-082 - Ferreiros - PE | 23 | Ligado | 0v | 275 metros | -7.4716 -35.2756 |
| 16/02/2024 16:26:27 | Rodovia PE-082 - Ferreiros - PE | 46 | Ligado | 0v | 394 metros | -7.4739 -35.2783 |
| 16/02/2024 16:27:07 | Rodovia PE-082 - Ferreiros - PE | 52 | Ligado | 0v | 560 metros | -7.4772 -35.2821 |
| 16/02/2024 16:27:47 | Rodovia PE-082 - Ferreiros - PE | 57 | Ligado | 0v | 573 metros | -7.4806 -35.2860 |
| 16/02/2024 16:28:27 | Rodovia PE-082 - Ferreiros - PE | 60 | Ligado | 0v | 656 metros | -7.4845 -35.2904 |
| 16/02/2024 16:29:07 | Rodovia PE-082 - Ferreiros - PE | 60 | Ligado | 0v | 680 metros | -7.4886 -35.2951 |
| 16/02/2024 16:29:24 | Rodovia PE-082 - Ferreiros - PE | 60 | Ligado | 0v | 292 metros | -7.4907 -35.2965 |
| 16/02/2024 16:29:47 | Rodovia PE-082 - Ferreiros - PE | 17 | Ligado | 0v | 281 metros | -7.4932 -35.2971 |
| 16/02/2024 16:30:27 | Rodovia PE-082 - Mocs - Ferreiros - PE | 22 | Ligado | 0v | 257 metros | -7.4955 -35.2975 |
| 16/02/2024 16:30:54 | Rodovia PE-082 - Mocs - Timbaúba - PE | 13 | Ligado | 0v | 157 metros | -7.4969 -35.2978 |
| 16/02/2024 16:31:07 | Rodovia PE-082 - Mocs - Timbaúba - PE | 20 | Ligado | 0v | 63 metros | -7.4974 -35.2979 |
| 16/02/2024 16:31:31 | Rodovia PE-082 - Mocs - Ferreiros - PE | 22 | Ligado | 0v | 168 metros | -7.4989 -35.2982 |
| 16/02/2024 16:31:47 | Rodovia PE-082 - Mocs - Ferreiros - PE | 18 | Ligado | 0v | 89 metros | -7.4997 -35.2984 |
| 16/02/2024 16:32:27 | Rodovia PE-082 - Mocs - Timbaúba - PE | 29 | Ligado | 0v | 248 metros | -7.5018 -35.2988 |


| | | | | | | |
|------------------------|---|----|--------|----|------------|---------------------|
| 16/02/2024 16:32:56 | Rodovia PE-082 - Mocs - Timbaúba - PE | 30 | Ligado | 0v | 235 metros | -7.5039 -35.2992 |
| 16/02/2024 16:33:07 | Rodovia PE-082 - Mocs - Timbaúba - PE | 21 | Ligado | 0v | 78 metros | -7.5046 -35.2995 |
| 16/02/2024 16:33:47 | Rodovia PE-082 - Mocs - Timbaúba - PE | 35 | Ligado | 0v | 308 metros | -7.5070 -35.3007 |
| 16/02/2024 16:34:23 | Rodovia PE-082 - Mocs - Timbaúba - PE | 36 | Ligado | 0v | 381 metros | -7.5101 -35.3022 |
| 16/02/2024 16:35:07 | Rodovia PE-082 - Mocs - Timbaúba - PE | 19 | Ligado | 0v | 301 metros | -7.5127 -35.3030 |
| 16/02/2024 16:35:24 | Rua Coronel Claudino - Mocs - Timbaúba - PE | 26 | Ligado | 0v | 104 metros | -7.5133 -35.3037 |
| 16/02/2024 16:35:35 | Rua Coronel Claudino - Mocs - Timbaúba - PE | 25 | Ligado | 0v | 79 metros | -7.5137 -35.3043 |
| 16/02/2024 16:35:47 | Rua Coronel Claudino - Mocs - Timbaúba - PE | 24 | Ligado | 0v | 74 metros | -7.5138 -35.3049 |
| 16/02/2024 16:35:59 | Rua Coronel Claudino - Mocs - Timbaúba - PE | 21 | Ligado | 0v | 79 metros | -7.5140 -35.3056 |
| 16/02/2024 16:36:27 | Rua Coronel Claudino - Mocs - Timbaúba - PE | 18 | Ligado | 0v | 164 metros | -7.5140 -35.3071 |
| 16/02/2024 16:36:37 | Rua Coronel Claudino - Mocs - Timbaúba - PE | 14 | Ligado | 0v | Parado | -7.5140 -35.3071 |
| 16/02/2024 16:36:48 | Rua Doutor Geraldo Ferreira Lima - Mocs - Timbaúba - PE | 17 | Ligado | 0v | 77 metros | -7.5145 -35.3076 |
| 16/02/2024 16:37:07 | Rua Doutor Geraldo Ferreira Lima - Mocs - Timbaúba - PE | 17 | Ligado | 0v | 107 metros | -7.5152 -35.3083 |
| 16/02/2024 16:37:48 | Travessa Sete de Setembro - Mocs - Timbaúba - PE | 14 | Ligado | 0v | 133 metros | -7.5149 -35.3094 |
| 16/02/2024 16:38:28 | Rua Manoel Xavier de Andrade - Mocs - Timbaúba - PE | 0 | Ligado | 0v | 56 metros | -7.5150 -35.3099 |
| 16/02/2024 16:39:08 | Rua Manoel Xavier de Andrade - Mocs - Timbaúba - PE | 0 | Ligado | 0v | Parado | -7.5150 -35.3099 |
| 16/02/2024 16:39:48 | Rua Manoel Xavier de Andrade - Mocs - Timbaúba - PE | 0 | Ligado | 0v | Parado | -7.5150 -35.3099 |
| 16/02/2024 16:40:28 | Rua Manoel Xavier de Andrade - Mocs - Timbaúba - PE | 0 | Ligado | 0v | Parado | -7.5150 -35.3099 |
| 16/02/2024 16:41:08 | Rua Manoel Xavier de Andrade - Mocs - Timbaúba - PE | 0 | Ligado | 0v | Parado | -7.5150 -35.3099 |
| 16/02/2024 16:41:48 | Rua Manoel Xavier de Andrade - Mocs - Timbaúba - PE | 0 | Ligado | 0v | Parado | -7.5150 -35.3099 |
| 16/02/2024 16:42:28 | Rua Manoel Xavier de Andrade - Mocs - Timbaúba - PE | 0 | Ligado | 0v | Parado | -7.5150 -35.3099 |
| 16/02/2024 16:43:08 | Rua Manoel Xavier de Andrade - Mocs - Timbaúba - PE | 0 | Ligado | 0v | Parado | -7.5150 -35.3099 |

| | | | | | | |
|------------------------|--|----|--------|----|------------|---------------------|
| 16/02/2024 16:43:48 | Rua Manoel Xavier de Andrade - Mocs - Timbaúba - PE | 0 | Ligado | 0v | Parado | -7.5150 -35.3099 |
| 16/02/2024 16:44:28 | Rua Manoel Xavier de Andrade - Mocs - Timbaúba - PE | 0 | Ligado | 0v | Parado | -7.5150 -35.3099 |
| 16/02/2024 16:45:08 | Rua Manoel Xavier de Andrade - Mocs - Timbaúba - PE | 0 | Ligado | 0v | Parado | -7.5150 -35.3099 |
| 16/02/2024 16:45:48 | Rua Manoel Xavier de Andrade - Mocs - Timbaúba - PE | 0 | Ligado | 0v | Parado | -7.5150 -35.3099 |
| 16/02/2024 16:46:28 | Rua Manoel Xavier de Andrade - Mocs - Timbaúba - PE | 0 | Ligado | 0v | Parado | -7.5150 -35.3099 |
| 16/02/2024 16:47:08 | Rua Manoel Xavier de Andrade - Mocs - Timbaúba - PE | 0 | Ligado | 0v | Parado | -7.5150 -35.3099 |
| 16/02/2024 16:47:48 | Rua Manoel Xavier de Andrade - Mocs - Timbaúba - PE | 0 | Ligado | 0v | Parado | -7.5150 -35.3099 |
| 16/02/2024 16:48:28 | Rua Manoel Xavier de Andrade - Mocs - Timbaúba - PE | 0 | Ligado | 0v | Parado | -7.5150 -35.3099 |
| 16/02/2024 16:49:08 | Rua Manoel Xavier de Andrade - Mocs - Timbaúba - PE | 0 | Ligado | 0v | Parado | -7.5150 -35.3099 |
| 16/02/2024 16:49:48 | Rua Manoel de Albuquerque Galvão - Mocs - Timbaúba - PE | 12 | Ligado | 0v | 113 metros | -7.5159 -35.3094 |
| 16/02/2024 16:49:58 | Rua Manoel de Albuquerque Galvão - Mocs - Timbaúba - PE | 10 | Ligado | 0v | Parado | -7.5159 -35.3094 |
| 16/02/2024 16:50:09 | Rua Manoel de Albuquerque Galvão - Mocs - Timbaúba - PE | 16 | Ligado | 0v | Parado | -7.5159 -35.3094 |
| 16/02/2024 16:50:28 | Rua Doutor Geraldo Ferreira Lima - Mocs - Timbaúba - PE | 12 | Ligado | 0v | 97 metros | -7.5155 -35.3086 |
| 16/02/2024 16:50:44 | Rua Doutor Geraldo Ferreira Lima - Mocs - Timbaúba - PE | 13 | Ligado | 0v | 72 metros | -7.5151 -35.3081 |
| 16/02/2024 16:51:08 | Rua Doutor Geraldo Ferreira Lima - Mocs - Timbaúba - PE | 0 | Ligado | 0v | Parado | -7.5151 -35.3081 |
| 16/02/2024 16:51:25 | Rua Doutor Geraldo Ferreira Lima - Mocs - Timbaúba - PE | 17 | Ligado | 0v | 110 metros | -7.5143 -35.3075 |
| 16/02/2024 16:51:48 | Rua Doutor Geraldo Ferreira Lima - Mocs - Timbaúba - PE | 13 | Ligado | 0v | Parado | -7.5143 -35.3075 |
| 16/02/2024 16:52:22 | Rua Coronel Claudino - Mocs - Timbaúba - PE | 20 | Ligado | 0v | 199 metros | -7.5140 -35.3057 |
| 16/02/2024 16:52:48 | Rua Coronel Claudino - Mocs - Timbaúba - PE | 30 | Ligado | 0v | 190 metros | -7.5136 -35.3041 |
| 16/02/2024 16:53:01 | Rua Coronel Claudino - Mocs - Timbaúba - PE | 16 | Ligado | 0v | 82 metros | -7.5132 -35.3034 |
| 16/02/2024 16:53:30 | Rua Coronel Claudino - Mocs - Timbaúba - PE | 10 | Ligado | 0v | Parado | -7.5132 -35.3034 |
| 16/02/2024 16:53:48 | Rodovia PE-082 - Mocs - Timbaúba - PE | 18 | Ligado | 0v | 103 metros | -7.5124 -35.3029 |

| | | | | | | |
|------------------------|--|----|--------|----|------------|---------------------|
| 16/02/2024 16:53:58 | Rodovia PE-082 - Mocs - Timbaúba - PE | 18 | Ligado | 0v | 53 metros | -7.5120 -35.3028 |
| 16/02/2024 16:54:28 | Rodovia PE-082 - Mocs - Timbaúba - PE | 35 | Ligado | 0v | 232 metros | -7.5100 -35.3022 |
| 16/02/2024 16:55:08 | Rodovia PE-082 - Mocs - Timbaúba - PE | 37 | Ligado | 0v | 447 metros | -7.5064 -35.3004 |
| 16/02/2024 16:55:48 | Rodovia PE-082 - Mocs - Timbaúba - PE | 34 | Ligado | 0v | 357 metros | -7.5035 -35.2991 |
| 16/02/2024 16:56:28 | Rodovia PE-082 - Mocs - Timbaúba - PE | 25 | Ligado | 0v | 311 metros | -7.5007 -35.2985 |
| 16/02/2024 16:57:08 | Rodovia PE-082 - Mocs - Ferreiros - PE | 32 | Ligado | 0v | 269 metros | -7.4983 -35.2981 |
| 16/02/2024 16:57:48 | Rodovia PE-082 - Mocs - Ferreiros - PE | 25 | Ligado | 0v | 349 metros | -7.4953 -35.2974 |
| 16/02/2024 16:58:28 | Rodovia PE-082 - Ferreiros - PE | 32 | Ligado | 0v | 306 metros | -7.4926 -35.2969 |
| 16/02/2024 16:58:58 | Rodovia PE-082 - Ferreiros - PE | 51 | Ligado | 0v | 374 metros | -7.4894 -35.2958 |
| 16/02/2024 16:59:08 | Rodovia PE-082 - Ferreiros - PE | 59 | Ligado | 0v | 153 metros | -7.4884 -35.2949 |
| 16/02/2024 16:59:48 | Rodovia PE-082 - Ferreiros - PE | 64 | Ligado | 0v | 731 metros | -7.4841 -35.2899 |
| 16/02/2024 17:00:28 | Rodovia PE-082 - Ferreiros - PE | 67 | Ligado | 0v | 727 metros | -7.4797 -35.2850 |
| 16/02/2024 17:01:08 | Rodovia PE-082 - Ferreiros - PE | 38 | Ligado | 0v | 629 metros | -7.4760 -35.2807 |
| 16/02/2024 17:01:48 | Rodovia PE-082 - Ferreiros - PE | 48 | Ligado | 0v | 539 metros | -7.4728 -35.2771 |
| 16/02/2024 17:02:28 | Rodovia PE-082 - Ferreiros - PE | 23 | Ligado | 0v | 324 metros | -7.4709 -35.2749 |
| 16/02/2024 17:03:08 | Rodovia PE-082 - Ferreiros - PE | 50 | Ligado | 0v | 392 metros | -7.4687 -35.2721 |
| 16/02/2024 17:03:48 | Rodovia PE-082 - Ferreiros - PE | 56 | Ligado | 0v | 572 metros | -7.4656 -35.2680 |
| 16/02/2024 17:04:28 | Rodovia PE-082 - Ferreiros - PE | 53 | Ligado | 0v | 611 metros | -7.4623 -35.2636 |
| 16/02/2024 17:05:08 | Rodovia PE-082 - Ferreiros - PE | 61 | Ligado | 0v | 665 metros | -7.4586 -35.2588 |
| 16/02/2024 17:05:48 | Rodovia PE-082 - Ferreiros - PE | 48 | Ligado | 0v | 617 metros | -7.4553 -35.2543 |
| 16/02/2024 17:06:08 | Rodovia PE-082 - Ferreiros - PE | 43 | Ligado | 0v | 257 metros | -7.4537 -35.2527 |
| 16/02/2024 17:06:28 | Rodovia PE-082 - Ferreiros - PE | 48 | Ligado | 0v | 277 metros | -7.4514 -35.2518 |

| | | | | | | |
|------------------------|---------------------------------|----|--------|----|------------|---------------------|
| 16/02/2024 17:07:08 | Rodovia PE-082 - Ferreiros - PE | 33 | Ligado | 0v | 375 metros | -7.4482 -35.2506 |
| 16/02/2024 17:07:29 | Rodovia PE-082 - Ferreiros - PE | 24 | Ligado | 0v | 178 metros | -7.4467 -35.2500 |
| 16/02/2024 17:07:48 | Rodovia PE-082 - Ferreiros - PE | 28 | Ligado | 0v | 145 metros | -7.4454 -35.2498 |
| 16/02/2024 17:07:58 | Rodovia PE-082 - Ferreiros - PE | 31 | Ligado | 0v | 89 metros | -7.4446 -35.2498 |
| 16/02/2024 17:08:28 | Rodovia PE-082 - Ferreiros - PE | 42 | Ligado | 0v | 325 metros | -7.4417 -35.2500 |
| 16/02/2024 17:08:59 | Rodovia PE-082 - Ferreiros - PE | 42 | Ligado | 0v | 366 metros | -7.4385 -35.2505 |
| 16/02/2024 17:09:48 | Rodovia PE-082 - Ferreiros - PE | 59 | Ligado | 0v | 739 metros | -7.4326 -35.2535 |
| 16/02/2024 17:10:28 | Rodovia PE-082 - Camutanga - PE | 13 | Ligado | 0v | 208 metros | -7.4309 -35.2543 |
| 16/02/2024 17:11:01 | Rodovia PE-082 - Camutanga - PE | 39 | Ligado | 0v | 338 metros | -7.4282 -35.2557 |
| 16/02/2024 17:11:26 | Rodovia PE-082 - Camutanga - PE | 15 | Ligado | 0v | 221 metros | -7.4263 -35.2562 |
| 16/02/2024 17:11:48 | Rodovia PE-082 - Camutanga - PE | 0 | Ligado | 0v | Parado | -7.4263 -35.2562 |
| 16/02/2024 17:12:28 | Rodovia PE-082 - Camutanga - PE | 51 | Ligado | 0v | 395 metros | -7.4233 -35.2582 |
| 16/02/2024 17:13:08 | Rodovia PE-082 - Camutanga - PE | 30 | Ligado | 0v | 346 metros | -7.4203 -35.2591 |
| 16/02/2024 17:13:22 | Rodovia PE-082 - Camutanga - PE | 11 | Ligado | 0v | 77 metros | -7.4196 -35.2592 |
| 16/02/2024 17:13:44 | Rodovia PE-082 - Camutanga - PE | 18 | Ligado | 0v | Parado | -7.4196 -35.2592 |
| 16/02/2024 17:13:58 | Rodovia PE-082 - Camutanga - PE | 33 | Ligado | 0v | 149 metros | -7.4184 -35.2597 |
| 16/02/2024 17:14:28 | Rodovia PE-082 - Camutanga - PE | 20 | Ligado | 0v | 210 metros | -7.4168 -35.2607 |
| 16/02/2024 17:15:08 | Rodovia PE-082 - Camutanga - PE | 0 | Ligado | 0v | 60 metros | -7.4163 -35.2609 |
| 16/02/2024 17:15:25 | Rodovia PE-082 - Camutanga - PE | 20 | Ligado | 0v | Parado | -7.4163 -35.2609 |
| 16/02/2024 17:15:40 | Rua Santa Cruz - Camutanga - PE | 30 | Ligado | 0v | 117 metros | -7.4157 -35.2618 |
| 16/02/2024 17:15:52 | Rua Santa Cruz - Camutanga - PE | 36 | Ligado | 0v | 118 metros | -7.4153 -35.2628 |
| 16/02/2024 17:16:29 | Rua Santa Cruz - Camutanga - PE | 43 | Ligado | 0v | 402 metros | -7.4127 -35.2653 |

| | | | | | | |
|------------------------|---|----|--------|----|------------|---------------------|
| 16/02/2024 17:17:09 | Rua Santa Cruz - Camutanga - PE | 17 | Ligado | 0v | 330 metros | -7.4106 -35.2674 |
| 16/02/2024 17:17:49 | Rua Santa Cruz - Camutanga - PE | 17 | Ligado | 0v | 101 metros | -7.4099 -35.2680 |
| 16/02/2024 17:18:29 | Rua Santa Cruz - Camutanga - PE | 25 | Ligado | 0v | 252 metros | -7.4083 -35.2696 |
| 16/02/2024 17:19:09 | Avenida Doutor Simplício Tavares de Melo - Camutanga - PE | 13 | Ligado | 0v | 248 metros | -7.4070 -35.2714 |
| 16/02/2024 17:19:49 | Rua Santa Cruz - Camutanga - PE | 16 | Ligado | 0v | 75 metros | -7.4065 -35.2719 |
| 16/02/2024 17:20:29 | Rua Santa Cruz - Camutanga - PE | 0 | Ligado | 0v | 168 metros | -7.4053 -35.2728 |
| 16/02/2024 17:21:09 | Rua Santa Cruz - Camutanga - PE | 12 | Ligado | 0v | Parado | -7.4053 -35.2728 |
| 16/02/2024 17:21:30 | Avenida Pedro de Albuquerque Uchôa - Camutanga - PE | 14 | Ligado | 0v | 118 metros | -7.4046 -35.2735 |
| 16/02/2024 17:21:49 | Avenida Pedro de Albuquerque Uchôa - Camutanga - PE | 15 | Ligado | 0v | 83 metros | -7.4050 -35.2742 |
| 16/02/2024 17:21:59 | Avenida Pedro de Albuquerque Uchôa - Camutanga - PE | 19 | Ligado | 0v | Parado | -7.4050 -35.2742 |
| 16/02/2024 17:22:29 | Avenida Pedro de Albuquerque Uchôa - Camutanga - PE | 0 | Ligado | 0v | 71 metros | -7.4052 -35.2748 |
| 16/02/2024 17:23:09 | Avenida Pedro de Albuquerque Uchôa - Camutanga - PE | 14 | Ligado | 0v | 170 metros | -7.4056 -35.2763 |
| 16/02/2024 17:23:45 | Avenida Pedro de Albuquerque Uchôa - Camutanga - PE | 11 | Ligado | 0v | Parado | -7.4056 -35.2763 |
| 16/02/2024 17:24:29 | Avenida Moisés Correia - Camutanga - PE | 0 | Ligado | 0v | 185 metros | -7.4072 -35.2759 |
| 16/02/2024 17:25:09 | Avenida Moisés Correia - Camutanga - PE | 0 | Ligado | 0v | Parado | -7.4072 -35.2759 |
| 16/02/2024 17:25:49 | Avenida Moisés Correia - Camutanga - PE | 12 | Ligado | 0v | 174 metros | -7.4086 -35.2752 |
| 16/02/2024 17:26:29 | Avenida Moisés Correia - Camutanga - PE | 11 | Ligado | 0v | Parado | -7.4086 -35.2752 |
| 16/02/2024 17:27:09 | Avenida Moisés Correia - Camutanga - PE | 0 | Ligado | 0v | 219 metros | -7.4103 -35.2743 |
| 16/02/2024 17:27:49 | Rua Juscelino Kubitschek - Camutanga - PE | 0 | Ligado | 0v | 63 metros | -7.4102 -35.2737 |
| 16/02/2024 17:28:05 | Rua Juscelino Kubitschek - Camutanga - PE | 13 | Ligado | 0v | 52 metros | -7.4100 -35.2733 |
| 16/02/2024 17:28:29 | Rua Juscelino Kubitschek - Camutanga - PE | 0 | Ligado | 0v | Parado | -7.4100 -35.2733 |
| 16/02/2024 17:28:39 | Rua Juscelino Kubitschek - Camutanga - PE | 10 | Ligado | 0v | 58 metros | -7.4097 -35.2729 |



| | | | | | | |
|------------------------|--|----|-----------|---|---------------|---------------------|
| 16/02/2024 17:28:49 | Rua Juscelino Kubitschek - Camutanga - PE | 11 | Ligado | 0v | Parado | -7.4097 -35.2729 |
| 16/02/2024 17:29:09 | Rua Agamenon Magalhães - Camutanga - PE | 0 | Ligado | 0v | 92 metros | -7.4089 -35.2730 |
| 16/02/2024 17:29:25 | Rua Agamenon Magalhães - Camutanga - PE | 11 | Ligado | 0v | Parado | -7.4089 -35.2730 |
| 16/02/2024 17:29:46 | Avenida Presidente Getúlio Vargas - Camutanga - PE | 12 | Ligado | 0v | 103 metros | -7.4087 -35.2739 |
| 16/02/2024 17:30:29 | Avenida Presidente Getúlio Vargas, 240 - Camutanga - PE | 11 | Ligado | 0v | 225 metros | -7.4069 -35.2749 |
| 16/02/2024 17:30:54 | Rua Joaquim Nabuco - Camutanga - PE | 11 | Ligado | 0v | 95 metros | -7.4072 -35.2757 |
| 16/02/2024 17:31:09 | Rua Joaquim Nabuco - Camutanga - PE | 0 | Ligado | 0v | Parado | -7.4072 -35.2757 |
| 16/02/2024 17:31:49 | Rua Joaquim Nabuco - Camutanga - PE | 0 | Ligado | 0v | Parado | -7.4072 -35.2757 |
| 16/02/2024 17:32:29 | Rua Joaquim Nabuco - Camutanga - PE | 0 | Ligado | 0v | Parado | -7.4072 -35.2757 |
| 16/02/2024 17:33:09 | Avenida Moisés Correia - Camutanga - PE | 0 | Ligado | 0v | 56 metros | -7.4074 -35.2752 |
| 16/02/2024 17:33:49 | Avenida Moisés Correia - Camutanga - PE | 0 | Ligado | 0v | Parado | -7.4074 -35.2752 |
| 16/02/2024 17:34:29 | Avenida Moisés Correia - Camutanga - PE | 0 | Ligado | 0v | Parado | -7.4074 -35.2752 |
| 16/02/2024 17:35:09 | Avenida Moisés Correia - Camutanga - PE | 0 | Ligado | 0v | Parado | -7.4074 -35.2752 |
| 16/02/2024 17:35:49 | Avenida Moisés Correia - Camutanga - PE | 0 | Ligado | 0v | Parado | -7.4074 -35.2752 |
| 16/02/2024 17:36:29 | Avenida Moisés Correia - Camutanga - PE | 0 | Ligado | 0v | Parado | -7.4074 -35.2752 |
| 16/02/2024 17:36:50 | Avenida Moisés Correia - Camutanga - PE | 0 | Ligado | 0v | Parado | -7.4074 -35.2752 |
| 16/02/2024 17:36:52 | | | |  | | |
| 16/02/2024 17:41:29 | Avenida Moisés Correia - Camutanga - PE | 0 | Desligado | 0v | Parado | -7.4074 -35.2752 |
| 16/02/2024 17:46:29 | Avenida Moisés Correia - Camutanga - PE | 0 | Desligado | 0v | Parado | -7.4074 -35.2752 |
| 16/02/2024 17:51:29 | Avenida Moisés Correia - Camutanga - PE | 0 | Desligado | 0v | Parado | -7.4074 -35.2752 |
| 16/02/2024 17:56:29 | Avenida Moisés Correia - Camutanga - PE | 0 | Desligado | 0v | Parado | -7.4074 -35.2752 |
| 16/02/2024 18:01:29 | Avenida Moisés Correia - Camutanga - PE | 0 | Desligado | 0v | Parado | -7.4074 -35.2752 |

| | | | | | | |
|------------------------|---|---|-----------|----|--------|---------------------|
| 16/02/2024 23:36:29 | Avenida Moisés Correia - Camutanga - PE | 0 | Desligado | 0v | Parado | -7.4074 -35.2752 |
| 16/02/2024 23:41:29 | Avenida Moisés Correia - Camutanga - PE | 0 | Desligado | 0v | Parado | -7.4074 -35.2752 |
| 16/02/2024 23:46:29 | Avenida Moisés Correia - Camutanga - PE | 0 | Desligado | 0v | Parado | -7.4074 -35.2752 |
| 16/02/2024 23:51:29 | Avenida Moisés Correia - Camutanga - PE | 0 | Desligado | 0v | Parado | -7.4074 -35.2752 |
| 16/02/2024 23:56:29 | Avenida Moisés Correia - Camutanga - PE | 0 | Desligado | 0v | Parado | -7.4074 -35.2752 |
| 17/02/2024 00:01:29 | Avenida Moisés Correia - Camutanga - PE | 0 | Desligado | 0v | Parado | -7.4074 -35.2752 |
| 17/02/2024 00:06:29 | Avenida Moisés Correia - Camutanga - PE | 0 | Desligado | 0v | Parado | -7.4074 -35.2752 |
| 17/02/2024 00:11:29 | Avenida Moisés Correia - Camutanga - PE | 0 | Desligado | 0v | Parado | -7.4074 -35.2752 |
| 17/02/2024 00:16:29 | Avenida Moisés Correia - Camutanga - PE | 0 | Desligado | 0v | Parado | -7.4074 -35.2752 |
| 17/02/2024 00:21:29 | Avenida Moisés Correia - Camutanga - PE | 0 | Desligado | 0v | Parado | -7.4074 -35.2752 |
| 17/02/2024 00:26:29 | Avenida Moisés Correia - Camutanga - PE | 0 | Desligado | 0v | Parado | -7.4074 -35.2752 |
| 17/02/2024 00:31:29 | Avenida Moisés Correia - Camutanga - PE | 0 | Desligado | 0v | Parado | -7.4074 -35.2752 |
| 17/02/2024 00:36:29 | Avenida Moisés Correia - Camutanga - PE | 0 | Desligado | 0v | Parado | -7.4074 -35.2752 |
| 17/02/2024 00:41:29 | Avenida Moisés Correia - Camutanga - PE | 0 | Desligado | 0v | Parado | -7.4074 -35.2752 |
| 17/02/2024 00:46:29 | Avenida Moisés Correia - Camutanga - PE | 0 | Desligado | 0v | Parado | -7.4074 -35.2752 |
| 17/02/2024 00:51:29 | Avenida Moisés Correia - Camutanga - PE | 0 | Desligado | 0v | Parado | -7.4074 -35.2752 |
| 17/02/2024 00:56:29 | Avenida Moisés Correia - Camutanga - PE | 0 | Desligado | 0v | Parado | -7.4074 -35.2752 |
| 17/02/2024 01:01:29 | Avenida Moisés Correia - Camutanga - PE | 0 | Desligado | 0v | Parado | -7.4074 -35.2752 |
| 17/02/2024 01:06:29 | Avenida Moisés Correia - Camutanga - PE | 0 | Desligado | 0v | Parado | -7.4074 -35.2752 |
| 17/02/2024 01:11:29 | Avenida Moisés Correia - Camutanga - PE | 0 | Desligado | 0v | Parado | -7.4074 -35.2752 |
| 17/02/2024 01:16:29 | Avenida Moisés Correia - Camutanga - PE | 0 | Desligado | 0v | Parado | -7.4074 -35.2752 |
| 17/02/2024 01:21:29 | Avenida Moisés Correia - Camutanga - PE | 0 | Desligado | 0v | Parado | -7.4074 -35.2752 |

| | | | | | | |
|------------------------|---|----|-----------|---|------------|---------------------|
| 17/02/2024 05:06:29 | Avenida Moisés Correia - Camutanga - PE | 0 | Desligado | 0v | Parado | -7.4074 -35.2752 |
| 17/02/2024 05:07:09 | Avenida Moisés Correia - Camutanga - PE | 0 | Ligado | 0v | Parado | -7.4074 -35.2752 |
| 17/02/2024 05:07:15 | | | |  | | |
| 17/02/2024 05:07:49 | Avenida Moisés Correia - Camutanga - PE | 0 | Ligado | 0v | Parado | -7.4074 -35.2752 |
| 17/02/2024 05:08:46 | Avenida Moisés Correia - Camutanga - PE | 0 | Ligado | 0v | Parado | -7.4074 -35.2752 |
| 17/02/2024 05:09:26 | Avenida Moisés Correia - Camutanga - PE | 0 | Ligado | 0v | Parado | -7.4074 -35.2752 |
| 17/02/2024 05:10:06 | Avenida Moisés Correia - Camutanga - PE | 0 | Ligado | 0v | Parado | -7.4074 -35.2752 |
| 17/02/2024 05:10:46 | Avenida Moisés Correia - Camutanga - PE | 0 | Ligado | 0v | Parado | -7.4074 -35.2752 |
| 17/02/2024 05:11:26 | Avenida Moisés Correia - Camutanga - PE | 0 | Ligado | 0v | Parado | -7.4074 -35.2752 |
| 17/02/2024 05:12:06 | Avenida Moisés Correia - Camutanga - PE | 0 | Ligado | 0v | Parado | -7.4074 -35.2752 |
| 17/02/2024 05:12:46 | Avenida Moisés Correia - Camutanga - PE | 0 | Ligado | 0v | Parado | -7.4074 -35.2752 |
| 17/02/2024 05:13:26 | Avenida Moisés Correia - Camutanga - PE | 0 | Ligado | 0v | Parado | -7.4074 -35.2752 |
| 17/02/2024 05:14:06 | Rua Joaquim Nabuco - Camutanga - PE | 0 | Ligado | 0v | 56 metros | -7.4072 -35.2757 |
| 17/02/2024 05:14:46 | Avenida Moisés Correia - Camutanga - PE | 0 | Ligado | 0v | 180 metros | -7.4058 -35.2764 |
| 17/02/2024 05:14:57 | Avenida Moisés Correia - Camutanga - PE | 11 | Ligado | 0v | Parado | -7.4058 -35.2764 |
| 17/02/2024 05:15:26 | Avenida Pedro de Albuquerque Uchôa - Camutanga - PE | 10 | Ligado | 0v | 54 metros | -7.4058 -35.2769 |
| 17/02/2024 05:16:05 | Avenida Pedro Albuquerque Uchoa - Camutanga - PE | 19 | Ligado | 0v | 187 metros | -7.4066 -35.2784 |
| 17/02/2024 05:16:46 | Avenida Pedro Albuquerque Uchoa - Camutanga - PE | 21 | Ligado | 0v | 246 metros | -7.4067 -35.2806 |
| 17/02/2024 05:17:26 | Camutanga - PE | 26 | Ligado | 0v | 258 metros | -7.4073 -35.2828 |
| 17/02/2024 05:17:52 | Camutanga - PE | 24 | Ligado | 0v | 170 metros | -7.4076 -35.2844 |
| 17/02/2024 05:18:06 | Camutanga - PE | 25 | Ligado | 0v | 101 metros | -7.4081 -35.2851 |
| 17/02/2024 05:18:46 | Camutanga - PE | 16 | Ligado | 0v | 239 metros | -7.4091 -35.2870 |

| | | | | | | |
|------------------------|----------------|----|--------|----|------------|---------------------|
| 17/02/2024 05:18:56 | Camutanga - PE | 19 | Ligado | 0v | 55 metros | -7.4093 -35.2875 |
| 17/02/2024 05:19:17 | Camutanga - PE | 24 | Ligado | 0v | 123 metros | -7.4096 -35.2886 |
| 17/02/2024 05:19:32 | Camutanga - PE | 21 | Ligado | 0v | 94 metros | -7.4100 -35.2893 |
| 17/02/2024 05:20:06 | Camutanga - PE | 23 | Ligado | 0v | 207 metros | -7.4107 -35.2910 |
| 17/02/2024 05:20:19 | Camutanga - PE | 25 | Ligado | 0v | 86 metros | -7.4110 -35.2917 |
| 17/02/2024 05:20:36 | Camutanga - PE | 25 | Ligado | 0v | 119 metros | -7.4111 -35.2928 |
| 17/02/2024 05:20:46 | Camutanga - PE | 23 | Ligado | 0v | 68 metros | -7.4114 -35.2933 |
| 17/02/2024 05:21:26 | Camutanga - PE | 19 | Ligado | 0v | 253 metros | -7.4125 -35.2953 |
| 17/02/2024 05:21:55 | Camutanga - PE | 22 | Ligado | 0v | 177 metros | -7.4134 -35.2966 |
| 17/02/2024 05:22:06 | Camutanga - PE | 20 | Ligado | 0v | 64 metros | -7.4135 -35.2972 |
| 17/02/2024 05:22:17 | Camutanga - PE | 15 | Ligado | 0v | 55 metros | -7.4134 -35.2977 |
| 17/02/2024 05:22:29 | Camutanga - PE | 21 | Ligado | 0v | 71 metros | -7.4135 -35.2983 |
| 17/02/2024 05:22:45 | Camutanga - PE | 12 | Ligado | 0v | 74 metros | -7.4138 -35.2989 |
| 17/02/2024 05:22:56 | Camutanga - PE | 14 | Ligado | 0v | Parado | -7.4138 -35.2989 |
| 17/02/2024 05:23:18 | Camutanga - PE | 16 | Ligado | 0v | 146 metros | -7.4141 -35.3002 |
| 17/02/2024 05:23:39 | Camutanga - PE | 21 | Ligado | 0v | 245 metros | -7.4134 -35.3011 |
| 17/02/2024 05:24:06 | Camutanga - PE | 21 | Ligado | 0v | 157 metros | -7.4122 -35.3018 |
| 17/02/2024 05:24:16 | Camutanga - PE | 24 | Ligado | 0v | 66 metros | -7.4117 -35.3022 |
| 17/02/2024 05:24:28 | Camutanga - PE | 16 | Ligado | 0v | 64 metros | -7.4115 -35.3028 |
| 17/02/2024 05:24:46 | Itambé - PE | 20 | Ligado | 0v | 104 metros | -7.4114 -35.3037 |
| 17/02/2024 05:25:18 | Itambé - PE | 18 | Ligado | 0v | 169 metros | -7.4110 -35.3052 |
| 17/02/2024 05:26:01 | Itabaiana - PB | 22 | Ligado | 0v | 261 metros | -7.4109 -35.3075 |

| | | | | | | |
|------------------------|---|----|--------|----|------------|---------------------|
| 17/02/2024 05:26:23 | Itabaiana - PB | 19 | Ligado | 0v | 134 metros | -7.4106 -35.3087 |
| 17/02/2024 05:26:33 | Itabaiana - PB | 19 | Ligado | 0v | 56 metros | -7.4102 -35.3089 |
| 17/02/2024 05:26:47 | Itabaiana - PB | 22 | Ligado | 0v | 79 metros | -7.4095 -35.3088 |
| 17/02/2024 05:27:13 | Rodovia Municipal Presidente José Linhares - Itabaiana - PB | 17 | Ligado | 0v | 128 metros | -7.4084 -35.3084 |
| 17/02/2024 05:27:24 | Rodovia Municipal Presidente José Linhares - Itabaiana - PB | 20 | Ligado | 0v | 61 metros | -7.4079 -35.3084 |
| 17/02/2024 05:27:46 | Rodovia Municipal Presidente José Linhares - Itabaiana - PB | 20 | Ligado | 0v | 111 metros | -7.4074 -35.3093 |
| 17/02/2024 05:28:07 | Rodovia Municipal Presidente José Linhares - Itabaiana - PB | 32 | Ligado | 0v | 160 metros | -7.4070 -35.3107 |
| 17/02/2024 05:28:19 | Rodovia Municipal Presidente José Linhares - Itabaiana - PB | 24 | Ligado | 0v | 108 metros | -7.4067 -35.3116 |
| 17/02/2024 05:28:47 | Rodovia Municipal Presidente José Linhares - Itabaiana - PB | 20 | Ligado | 0v | 160 metros | -7.4060 -35.3129 |
| 17/02/2024 05:28:59 | Rodovia Municipal Presidente José Linhares - Itabaiana - PB | 16 | Ligado | 0v | 58 metros | -7.4058 -35.3133 |
| 17/02/2024 05:29:26 | Rodovia Municipal Presidente José Linhares - Itabaiana - PB | 16 | Ligado | 0v | 122 metros | -7.4049 -35.3140 |
| 17/02/2024 05:30:07 | Rodovia Municipal Presidente José Linhares - Itabaiana - PB | 22 | Ligado | 0v | 213 metros | -7.4034 -35.3152 |
| 17/02/2024 05:30:32 | Rodovia Municipal Presidente José Linhares - Itabaiana - PB | 27 | Ligado | 0v | 185 metros | -7.4025 -35.3166 |
| 17/02/2024 05:30:42 | Rodovia Municipal Presidente José Linhares - Itabaiana - PB | 23 | Ligado | 0v | 249 metros | -7.4020 -35.3170 |
| 17/02/2024 05:30:58 | Rodovia Municipal Presidente José Linhares - Itabaiana - PB | 23 | Ligado | 0v | 106 metros | -7.4018 -35.3179 |
| 17/02/2024 05:31:14 | Rodovia Municipal Presidente José Linhares - Itabaiana - PB | 24 | Ligado | 0v | 112 metros | -7.4020 -35.3189 |
| 17/02/2024 05:31:27 | Rodovia Municipal Presidente José Linhares - Itabaiana - PB | 29 | Ligado | 0v | 91 metros | -7.4021 -35.3197 |
| 17/02/2024 05:31:50 | Rodovia Municipal Presidente José Linhares - Itabaiana - PB | 34 | Ligado | 0v | 103 metros | -7.4018 -35.3215 |
| 17/02/2024 05:32:02 | Rodovia Municipal Presidente José Linhares - Itabaiana - PB | 30 | Ligado | 0v | 300 metros | -7.4014 -35.3223 |
| 17/02/2024 05:32:12 | Rodovia Municipal Presidente José Linhares - Itabaiana - PB | 23 | Ligado | 0v | 72 metros | -7.4009 -35.3228 |
| 17/02/2024 05:32:22 | Rodovia Municipal Presidente José Linhares - Itabaiana - PB | 32 | Ligado | 0v | 78 metros | -7.4011 -35.3234 |
| 17/02/2024 05:32:32 | Rodovia Municipal Presidente José Linhares - Itabaiana - PB | 27 | Ligado | 0v | 90 metros | -7.4016 -35.3240 |

| | | | | | | |
|------------------------|---|----|-----------|---|------------|---------------------|
| 17/02/2024 05:32:47 | Rodovia Municipal Presidente José Linhares - Itabaiana - PB | 24 | Ligado | 0v | 119 metros | -7.4014 -35.3251 |
| 17/02/2024 05:33:02 | Rodovia Municipal Presidente José Linhares - Itabaiana - PB | 29 | Ligado | 0v | 123 metros | -7.4011 -35.3261 |
| 17/02/2024 05:33:13 | Rodovia Municipal Presidente José Linhares - Itabaiana - PB | 22 | Ligado | 0v | 85 metros | -7.4007 -35.3268 |
| 17/02/2024 05:35:09 | Rodovia Municipal Presidente José Linhares - Itabaiana - PB | 22 | Ligado | 0v | 558 metros | -7.4040 -35.3307 |
| 17/02/2024 05:35:38 | Rodovia Municipal Carneiro da Cunha - Itabaiana - PB | 18 | Ligado | 0v | 178 metros | -7.4050 -35.3319 |
| 17/02/2024 05:35:48 | Rodovia Municipal Carneiro da Cunha - Itabaiana - PB | 13 | Ligado | 0v | Parado | -7.4050 -35.3319 |
| 17/02/2024 05:35:59 | Rodovia Municipal Carneiro da Cunha - Itabaiana - PB | 18 | Ligado | 0v | 86 metros | -7.4057 -35.3322 |
| 17/02/2024 05:36:12 | Rodovia Municipal Carneiro da Cunha - Itabaiana - PB | 20 | Ligado | 0v | 70 metros | -7.4062 -35.3326 |
| 17/02/2024 05:36:24 | Rodovia Municipal Carneiro da Cunha - Itabaiana - PB | 21 | Ligado | 0v | 72 metros | -7.4068 -35.3325 |
| 17/02/2024 05:37:04 | Rodovia Municipal Carneiro da Cunha - Itabaiana - PB | 0 | Ligado | 0v | Parado | -7.4068 -35.3325 |
| 17/02/2024 05:37:44 | Rodovia Municipal Carneiro da Cunha - Itabaiana - PB | 0 | Ligado | 0v | Parado | -7.4068 -35.3325 |
| 17/02/2024 05:38:24 | Rodovia Municipal Carneiro da Cunha - Itabaiana - PB | 0 | Ligado | 0v | Parado | -7.4068 -35.3325 |
| 17/02/2024 05:39:04 | Rodovia Municipal Carneiro da Cunha - Itabaiana - PB | 0 | Ligado | 0v | Parado | -7.4068 -35.3325 |
| 17/02/2024 05:39:44 | Rodovia Municipal Carneiro da Cunha - Itabaiana - PB | 0 | Ligado | 0v | Parado | -7.4068 -35.3325 |
| 17/02/2024 05:40:24 | Rodovia Municipal Carneiro da Cunha - Itabaiana - PB | 0 | Ligado | 0v | Parado | -7.4068 -35.3325 |
| 17/02/2024 05:40:52 | | | |  | | |
| 17/02/2024 05:41:04 | Rodovia Municipal Carneiro da Cunha - Itabaiana - PB | 0 | Desligado | 0v | Parado | -7.4068 -35.3325 |
| 17/02/2024 05:41:44 | Rodovia Municipal Carneiro da Cunha - Itabaiana - PB | 0 | Desligado | 0v | Parado | -7.4068 -35.3325 |
| 17/02/2024 05:46:44 | Rodovia Municipal Carneiro da Cunha - Itabaiana - PB | 0 | Desligado | 0v | Parado | -7.4068 -35.3325 |
| 17/02/2024 05:51:44 | Rodovia Municipal Carneiro da Cunha - Itabaiana - PB | 0 | Desligado | 0v | Parado | -7.4068 -35.3325 |
| 17/02/2024 05:55:56 | Rodovia Municipal Carneiro da Cunha - Itabaiana - PB | 0 | Desligado | 0v | Parado | -7.4068 -35.3325 |
| 17/02/2024 05:56:01 | | | |  | | |

| | | | | | | |
|------------------------|---|----|--------|----|---------------|---------------------|
| 17/02/2024 05:56:36 | Rodovia Municipal Carneiro da Cunha - Itabaiana - PB | 0 | Ligado | 0v | Parado | -7.4068 -35.3325 |
| 17/02/2024 05:57:16 | Rodovia Municipal Carneiro da Cunha - Itabaiana - PB | 0 | Ligado | 0v | Parado | -7.4068 -35.3325 |
| 17/02/2024 05:57:56 | Rodovia Municipal Carneiro da Cunha - Itabaiana - PB | 0 | Ligado | 0v | Parado | -7.4068 -35.3325 |
| 17/02/2024 05:58:36 | Rodovia Municipal Carneiro da Cunha - Itabaiana - PB | 0 | Ligado | 0v | Parado | -7.4068 -35.3325 |
| 17/02/2024 05:59:16 | Rodovia Municipal Carneiro da Cunha - Itabaiana - PB | 0 | Ligado | 0v | Parado | -7.4068 -35.3325 |
| 17/02/2024 05:59:56 | Rodovia Municipal Carneiro da Cunha - Itabaiana - PB | 0 | Ligado | 0v | Parado | -7.4068 -35.3325 |
| 17/02/2024 06:00:21 | Rodovia Municipal Carneiro da Cunha - Itabaiana - PB | 22 | Ligado | 0v | 98 metros | -7.4073 -35.3333 |
| 17/02/2024 06:00:36 | Rodovia Municipal Carneiro da Cunha - Itabaiana - PB | 17 | Ligado | 0v | 90 metros | -7.4069 -35.3340 |
| 17/02/2024 06:00:48 | Rodovia Municipal Carneiro da Cunha - Itabaiana - PB | 19 | Ligado | 0v | 65 metros | -7.4066 -35.3345 |
| 17/02/2024 06:01:02 | Rodovia Municipal Carneiro da Cunha - Itabaiana - PB | 11 | Ligado | 0v | 73 metros | -7.4067 -35.3352 |
| 17/02/2024 06:01:16 | Rodovia Municipal Carneiro da Cunha - Itabaiana - PB | 0 | Ligado | 0v | Parado | -7.4067 -35.3352 |
| 17/02/2024 06:01:57 | Rodovia Municipal Carneiro da Cunha - Itabaiana - PB | 0 | Ligado | 0v | Parado | -7.4067 -35.3352 |
| 17/02/2024 06:02:36 | Rodovia Municipal Carneiro da Cunha - Itabaiana - PB | 0 | Ligado | 0v | Parado | -7.4067 -35.3352 |
| 17/02/2024 06:03:16 | Rodovia Municipal Carneiro da Cunha - Itabaiana - PB | 0 | Ligado | 0v | Parado | -7.4067 -35.3352 |
| 17/02/2024 06:03:56 | Rodovia Municipal Carneiro da Cunha - Itabaiana - PB | 0 | Ligado | 0v | Parado | -7.4067 -35.3352 |
| 17/02/2024 06:04:36 | Rodovia Municipal Carneiro da Cunha - Itabaiana - PB | 0 | Ligado | 0v | Parado | -7.4067 -35.3352 |
| 17/02/2024 06:05:16 | Rodovia Municipal Carneiro da Cunha - Itabaiana - PB | 0 | Ligado | 0v | Parado | -7.4067 -35.3352 |
| 17/02/2024 06:05:57 | Rodovia Municipal Carneiro da Cunha - Itabaiana - PB | 0 | Ligado | 0v | Parado | -7.4067 -35.3352 |
| 17/02/2024 06:06:11 | Rodovia Municipal Carneiro da Cunha - Itabaiana - PB | 12 | Ligado | 0v | Parado | -7.4067 -35.3352 |
| 17/02/2024 06:06:26 | Rodovia Municipal Carneiro da Cunha - Itabaiana - PB | 20 | Ligado | 0v | 104 metros | -7.4066 -35.3342 |
| 17/02/2024 06:06:37 | Rodovia Municipal Carneiro da Cunha - Itabaiana - PB | 25 | Ligado | 0v | 159 metros | -7.4070 -35.3338 |
| 17/02/2024 06:06:53 | Rodovia Municipal Carneiro da Cunha - Itabaiana - PB | 24 | Ligado | 0v | 258 metros | -7.4072 -35.3329 |

| | | | | | | |
|------------------------|--|----|--------|----|---------------|---------------------|
| 17/02/2024 06:07:03 | Rodovia Municipal Carneiro da Cunha - Itabaiana - PB | 14 | Ligado | 0v | Parado | -7.4072 -35.3329 |
| 17/02/2024 06:07:17 | Rodovia Municipal Carneiro da Cunha - Itabaiana - PB | 23 | Ligado | 0v | 111 metros | -7.4062 -35.3327 |
| 17/02/2024 06:07:27 | Rodovia Municipal Carneiro da Cunha - Itabaiana - PB | 20 | Ligado | 0v | 57 metros | -7.4058 -35.3324 |
| 17/02/2024 06:07:38 | Rodovia Municipal Carneiro da Cunha - Itabaiana - PB | 17 | Ligado | 0v | 56 metros | -7.4056 -35.3320 |
| 17/02/2024 06:07:51 | Rodovia Municipal Carneiro da Cunha - Itabaiana - PB | 13 | Ligado | 0v | 58 metros | -7.4051 -35.3319 |
| 17/02/2024 06:08:16 | Rodovia Municipal Presidente José Linhares - Itabaiana - PB | 27 | Ligado | 0v | 161 metros | -7.4040 -35.3308 |
| 17/02/2024 06:10:29 | Rodovia Municipal Presidente José Linhares - Itabaiana - PB | 24 | Ligado | 0v | 610 metros | -7.4010 -35.3263 |
| 17/02/2024 06:10:39 | Rodovia Municipal Presidente José Linhares - Itabaiana - PB | 21 | Ligado | 0v | 74 metros | -7.4012 -35.3256 |
| 17/02/2024 06:10:59 | Rodovia Municipal Presidente José Linhares - Itabaiana - PB | 29 | Ligado | 0v | 157 metros | -7.4016 -35.3243 |
| 17/02/2024 06:11:17 | Rodovia Municipal Presidente José Linhares - Itabaiana - PB | 29 | Ligado | 0v | 138 metros | -7.4010 -35.3232 |
| 17/02/2024 06:11:28 | Rodovia Municipal Presidente José Linhares - Itabaiana - PB | 28 | Ligado | 0v | 83 metros | -7.4011 -35.3225 |
| 17/02/2024 06:11:38 | Rodovia Municipal Presidente José Linhares - Itabaiana - PB | 35 | Ligado | 0v | 153 metros | -7.4015 -35.3220 |
| 17/02/2024 06:11:59 | Rodovia Municipal Presidente José Linhares - Itabaiana - PB | 33 | Ligado | 0v | 199 metros | -7.4021 -35.3203 |
| 17/02/2024 06:12:25 | Rodovia Municipal Presidente José Linhares - Itabaiana - PB | 34 | Ligado | 0v | 225 metros | -7.4019 -35.3182 |
| 17/02/2024 06:12:38 | Rodovia Municipal Presidente José Linhares - Itabaiana - PB | 26 | Ligado | 0v | 102 metros | -7.4018 -35.3173 |
| 17/02/2024 06:13:19 | Rodovia Municipal Presidente José Linhares - Itabaiana - PB | 0 | Ligado | 0v | 119 metros | -7.4026 -35.3165 |
| 17/02/2024 06:13:59 | Rodovia Municipal Presidente José Linhares - Itabaiana - PB | 0 | Ligado | 0v | Parado | -7.4026 -35.3165 |
| 17/02/2024 06:14:39 | Rodovia Municipal Presidente José Linhares - Itabaiana - PB | 19 | Ligado | 0v | 111 metros | -7.4030 -35.3157 |
| 17/02/2024 06:15:19 | Rodovia Municipal Presidente José Linhares - Itabaiana - PB | 21 | Ligado | 0v | 234 metros | -7.4046 -35.3143 |
| 17/02/2024 06:15:59 | Rodovia Municipal Presidente José Linhares - Itabaiana - PB | 0 | Ligado | 0v | 162 metros | -7.4057 -35.3134 |
| 17/02/2024 06:16:24 | Rodovia Municipal Presidente José Linhares - Itabaiana - PB | 15 | Ligado | 0v | Parado | -7.4057 -35.3134 |
| 17/02/2024 06:16:39 | Rodovia Municipal Presidente José Linhares - Itabaiana - PB | 18 | Ligado | 0v | 121 metros | -7.4063 -35.3124 |

| | | | | | | |
|------------------------|---|----|--------|----|------------|---------------------|
| 17/02/2024 06:17:09 | Rodovia Municipal Presidente José Linhares - Itabaiana - PB | 28 | Ligado | 0v | 188 metros | -7.4069 -35.3109 |
| 17/02/2024 06:17:19 | Rodovia Municipal Presidente José Linhares - Itabaiana - PB | 28 | Ligado | 0v | 77 metros | -7.4071 -35.3102 |
| 17/02/2024 06:17:29 | Rodovia Municipal Presidente José Linhares - Itabaiana - PB | 22 | Ligado | 0v | 71 metros | -7.4073 -35.3096 |
| 17/02/2024 06:17:47 | Rodovia Municipal Presidente José Linhares - Itabaiana - PB | 18 | Ligado | 0v | 91 metros | -7.4075 -35.3088 |
| 17/02/2024 06:17:57 | Rodovia Municipal Presidente José Linhares - Itabaiana - PB | 12 | Ligado | 0v | 51 metros | -7.4078 -35.3084 |
| 17/02/2024 06:18:10 | Rodovia Municipal Presidente José Linhares - Itabaiana - PB | 19 | Ligado | 0v | 59 metros | -7.4083 -35.3083 |
| 17/02/2024 06:18:39 | Itabaiana - PB | 22 | Ligado | 0v | 145 metros | -7.4095 -35.3089 |
| 17/02/2024 06:18:54 | Itabaiana - PB | 22 | Ligado | 0v | 85 metros | -7.4103 -35.3089 |
| 17/02/2024 06:19:04 | Itabaiana - PB | 22 | Ligado | 0v | 57 metros | -7.4107 -35.3086 |
| 17/02/2024 06:19:19 | Itabaiana - PB | 24 | Ligado | 0v | 98 metros | -7.4109 -35.3077 |
| 17/02/2024 06:19:59 | Itambé - PE | 25 | Ligado | 0v | 295 metros | -7.4111 -35.3050 |
| 17/02/2024 06:20:10 | Itambé - PE | 24 | Ligado | 0v | 78 metros | -7.4112 -35.3044 |
| 17/02/2024 06:20:39 | Camutanga - PE | 23 | Ligado | 0v | 186 metros | -7.4115 -35.3027 |
| 17/02/2024 06:20:51 | Camutanga - PE | 25 | Ligado | 0v | 82 metros | -7.4119 -35.3020 |
| 17/02/2024 06:21:19 | Camutanga - PE | 26 | Ligado | 0v | 196 metros | -7.4134 -35.3011 |
| 17/02/2024 06:21:31 | Camutanga - PE | 23 | Ligado | 0v | 83 metros | -7.4139 -35.3006 |
| 17/02/2024 06:21:41 | Camutanga - PE | 16 | Ligado | 0v | Parado | -7.4139 -35.3006 |
| 17/02/2024 06:21:57 | Camutanga - PE | 16 | Ligado | 0v | 126 metros | -7.4138 -35.2994 |
| 17/02/2024 06:22:29 | Camutanga - PE | 21 | Ligado | 0v | 133 metros | -7.4134 -35.2983 |
| 17/02/2024 06:22:39 | Camutanga - PE | 14 | Ligado | 0v | 60 metros | -7.4134 -35.2977 |
| 17/02/2024 06:22:56 | Camutanga - PE | 23 | Ligado | 0v | 89 metros | -7.4135 -35.2970 |
| 17/02/2024 06:23:11 | Camutanga - PE | 24 | Ligado | 0v | 105 metros | -7.4131 -35.2961 |

| | | | | | | |
|------------------------|--|----|--------|----|------------|---------------------|
| 17/02/2024 06:23:37 | Camutanga - PE | 23 | Ligado | 0v | 183 metros | -7.4121 -35.2948 |
| 17/02/2024 06:23:59 | Camutanga - PE | 25 | Ligado | 0v | 155 metros | -7.4114 -35.2936 |
| 17/02/2024 06:24:16 | Camutanga - PE | 26 | Ligado | 0v | 117 metros | -7.4110 -35.2926 |
| 17/02/2024 06:24:28 | Camutanga - PE | 26 | Ligado | 0v | 91 metros | -7.4110 -35.2918 |
| 17/02/2024 06:24:39 | Camutanga - PE | 25 | Ligado | 0v | 78 metros | -7.4108 -35.2911 |
| 17/02/2024 06:25:08 | Camutanga - PE | 24 | Ligado | 0v | 210 metros | -7.4101 -35.2894 |
| 17/02/2024 06:25:19 | Camutanga - PE | 27 | Ligado | 0v | 82 metros | -7.4096 -35.2888 |
| 17/02/2024 06:25:31 | Camutanga - PE | 23 | Ligado | 0v | 89 metros | -7.4094 -35.2880 |
| 17/02/2024 06:25:59 | Camutanga - PE | 26 | Ligado | 0v | 164 metros | -7.4089 -35.2866 |
| 17/02/2024 06:26:39 | Camutanga - PE | 30 | Ligado | 0v | 294 metros | -7.4076 -35.2843 |
| 17/02/2024 06:26:51 | Camutanga - PE | 21 | Ligado | 0v | 78 metros | -7.4074 -35.2836 |
| 17/02/2024 06:27:14 | Avenida Pedro Albuquerque Uchoa - Camutanga - PE | 25 | Ligado | 0v | 195 metros | -7.4071 -35.2819 |
| 17/02/2024 06:27:31 | Avenida Pedro Albuquerque Uchoa - Camutanga - PE | 31 | Ligado | 0v | 127 metros | -7.4068 -35.2808 |
| 17/02/2024 06:27:59 | Avenida Pedro Albuquerque Uchoa - Camutanga - PE | 27 | Ligado | 0v | 174 metros | -7.4066 -35.2792 |
| 17/02/2024 06:28:15 | Rua Rilzélia de Carvalho Chaves - Camutanga - PE | 18 | Ligado | 0v | 101 metros | -7.4066 -35.2783 |
| 17/02/2024 06:28:39 | Avenida Pedro de Albuquerque Uchôa - Camutanga - PE | 20 | Ligado | 0v | 150 metros | -7.4059 -35.2771 |
| 17/02/2024 06:29:00 | Avenida Pedro de Albuquerque Uchôa - Camutanga - PE | 13 | Ligado | 0v | 67 metros | -7.4056 -35.2766 |
| 17/02/2024 06:29:19 | Avenida Pedro de Albuquerque Uchôa - Camutanga - PE | 0 | Ligado | 0v | Parado | -7.4056 -35.2766 |
| 17/02/2024 06:29:59 | Avenida Pedro de Albuquerque Uchôa - Camutanga - PE | 0 | Ligado | 0v | Parado | -7.4056 -35.2766 |
| 17/02/2024 06:30:39 | Avenida Pedro de Albuquerque Uchôa - Camutanga - PE | 0 | Ligado | 0v | Parado | -7.4056 -35.2766 |
| 17/02/2024 06:31:19 | Avenida Pedro de Albuquerque Uchôa - Camutanga - PE | 0 | Ligado | 0v | Parado | -7.4056 -35.2766 |
| 17/02/2024 06:31:59 | Avenida Moisés Correia - Camutanga - PE | 0 | Ligado | 0v | 75 metros | -7.4062 -35.2762 |

| | | | | | | |
|------------------------|---|---|-----------|---|-----------|---------------------|
| 17/02/2024 06:32:39 | Avenida Moisés Correia - Camutanga - PE | 0 | Ligado | 0v | 97 metros | -7.4070 -35.2758 |
| 17/02/2024 06:33:19 | Avenida Moisés Correia - Camutanga - PE | 0 | Ligado | 0v | Parado | -7.4070 -35.2758 |
| 17/02/2024 06:33:59 | Avenida Moisés Correia - Camutanga - PE | 0 | Ligado | 0v | Parado | -7.4070 -35.2758 |
| 17/02/2024 06:34:39 | Avenida Moisés Correia - Camutanga - PE | 0 | Ligado | 0v | Parado | -7.4070 -35.2758 |
| 17/02/2024 06:35:19 | Avenida Moisés Correia - Camutanga - PE | 0 | Ligado | 0v | Parado | -7.4070 -35.2758 |
| 17/02/2024 06:35:59 | Avenida Moisés Correia - Camutanga - PE | 0 | Ligado | 0v | Parado | -7.4070 -35.2758 |
| 17/02/2024 06:36:39 | Avenida Moisés Correia - Camutanga - PE | 0 | Ligado | 0v | Parado | -7.4070 -35.2758 |
| 17/02/2024 06:37:19 | Avenida Moisés Correia - Camutanga - PE | 0 | Ligado | 0v | Parado | -7.4070 -35.2758 |
| 17/02/2024 06:37:59 | Avenida Moisés Correia - Camutanga - PE | 0 | Ligado | 0v | Parado | -7.4070 -35.2758 |
| 17/02/2024 06:38:39 | Avenida Moisés Correia - Camutanga - PE | 0 | Ligado | 0v | Parado | -7.4070 -35.2758 |
| 17/02/2024 06:39:15 | Avenida Moisés Correia - Camutanga - PE | 0 | Ligado | 0v | Parado | -7.4070 -35.2758 |
| 17/02/2024 06:39:17 | | | |  | | |
| 17/02/2024 06:43:39 | Avenida Moisés Correia - Camutanga - PE | 0 | Desligado | 0v | Parado | -7.4070 -35.2758 |
| 17/02/2024 06:48:39 | Avenida Moisés Correia - Camutanga - PE | 0 | Desligado | 0v | Parado | -7.4070 -35.2758 |
| 17/02/2024 06:53:39 | Avenida Moisés Correia - Camutanga - PE | 0 | Desligado | 0v | Parado | -7.4070 -35.2758 |
| 17/02/2024 06:58:39 | Avenida Moisés Correia - Camutanga - PE | 0 | Desligado | 0v | Parado | -7.4070 -35.2758 |
| 17/02/2024 07:03:39 | Avenida Moisés Correia - Camutanga - PE | 0 | Desligado | 0v | Parado | -7.4070 -35.2758 |
| 17/02/2024 07:08:39 | Avenida Moisés Correia - Camutanga - PE | 0 | Desligado | 0v | Parado | -7.4070 -35.2758 |
| 17/02/2024 07:13:39 | Avenida Moisés Correia - Camutanga - PE | 0 | Desligado | 0v | Parado | -7.4070 -35.2758 |
| 17/02/2024 07:18:39 | Avenida Moisés Correia - Camutanga - PE | 0 | Desligado | 0v | Parado | -7.4070 -35.2758 |
| 17/02/2024 07:23:39 | Avenida Moisés Correia - Camutanga - PE | 0 | Desligado | 0v | Parado | -7.4070 -35.2758 |
| 17/02/2024 07:28:39 | Avenida Moisés Correia - Camutanga - PE | 0 | Desligado | 0v | Parado | -7.4070 -35.2758 |

| | | | | | | |
|------------------------|---|----|-----------|---|------------|---------------------|
| 17/02/2024 07:33:39 | Avenida Moisés Correia - Camutanga - PE | 0 | Desligado | 0v | Parado | -7.4070 -35.2758 |
| 17/02/2024 07:38:39 | Avenida Moisés Correia - Camutanga - PE | 0 | Desligado | 0v | Parado | -7.4070 -35.2758 |
| 17/02/2024 07:43:39 | Avenida Moisés Correia - Camutanga - PE | 0 | Desligado | 0v | Parado | -7.4070 -35.2758 |
| 17/02/2024 07:48:39 | Avenida Moisés Correia - Camutanga - PE | 0 | Desligado | 0v | Parado | -7.4070 -35.2758 |
| 17/02/2024 07:53:39 | Avenida Moisés Correia - Camutanga - PE | 0 | Desligado | 0v | Parado | -7.4070 -35.2758 |
| 17/02/2024 07:58:39 | Avenida Moisés Correia - Camutanga - PE | 0 | Desligado | 0v | Parado | -7.4070 -35.2758 |
| 17/02/2024 08:03:39 | Avenida Moisés Correia - Camutanga - PE | 0 | Desligado | 0v | Parado | -7.4070 -35.2758 |
| 17/02/2024 08:08:39 | Avenida Moisés Correia - Camutanga - PE | 0 | Desligado | 0v | Parado | -7.4070 -35.2758 |
| 17/02/2024 08:13:39 | Avenida Moisés Correia - Camutanga - PE | 0 | Desligado | 0v | Parado | -7.4070 -35.2758 |
| 17/02/2024 08:18:39 | Avenida Moisés Correia - Camutanga - PE | 0 | Desligado | 0v | Parado | -7.4070 -35.2758 |
| 17/02/2024 08:23:39 | Avenida Moisés Correia - Camutanga - PE | 0 | Desligado | 0v | Parado | -7.4070 -35.2758 |
| 17/02/2024 08:28:39 | Avenida Moisés Correia - Camutanga - PE | 0 | Desligado | 0v | Parado | -7.4070 -35.2758 |
| 17/02/2024 08:33:39 | Avenida Moisés Correia - Camutanga - PE | 0 | Desligado | 0v | Parado | -7.4070 -35.2758 |
| 17/02/2024 08:34:30 | Avenida Moisés Correia - Camutanga - PE | 0 | Desligado | 0v | Parado | -7.4070 -35.2758 |
| 17/02/2024 08:34:36 | | | |  | | |
| 17/02/2024 08:35:12 | Avenida Moisés Correia - Camutanga - PE | 0 | Ligado | 0v | Parado | -7.4070 -35.2758 |
| 17/02/2024 08:35:52 | Avenida Moisés Correia - Camutanga - PE | 0 | Ligado | 0v | Parado | -7.4070 -35.2758 |
| 17/02/2024 08:36:32 | Avenida Moisés Correia - Camutanga - PE | 0 | Ligado | 0v | Parado | -7.4070 -35.2758 |
| 17/02/2024 08:37:12 | Avenida Moisés Correia - Camutanga - PE | 13 | Ligado | 0v | Parado | -7.4070 -35.2758 |
| 17/02/2024 08:37:46 | Avenida Moisés Correia - Camutanga - PE | 10 | Ligado | 0v | 148 metros | -7.4058 -35.2764 |
| 17/02/2024 08:38:32 | Avenida Moisés Correia - Camutanga - PE | 0 | Ligado | 0v | Parado | -7.4058 -35.2764 |
| 17/02/2024 08:39:12 | Avenida Moisés Correia - Camutanga - PE | 0 | Ligado | 0v | Parado | -7.4058 -35.2764 |

| | | | | | | |
|------------------------|---|----|-----------|---|---------------|---------------------|
| 17/02/2024 08:39:52 | Avenida Moisés Correia - Camutanga - PE | 0 | Ligado | 0v | Parado | -7.4058 -35.2764 |
| 17/02/2024 08:40:32 | Avenida Moisés Correia - Camutanga - PE | 0 | Ligado | 0v | Parado | -7.4058 -35.2764 |
| 17/02/2024 08:41:12 | Avenida Moisés Correia - Camutanga - PE | 0 | Ligado | 0v | Parado | -7.4058 -35.2764 |
| 17/02/2024 08:41:31 | | | |  | | |
| 17/02/2024 08:41:52 | Avenida Moisés Correia - Camutanga - PE | 0 | Desligado | 0v | Parado | -7.4058 -35.2764 |
| 17/02/2024 08:42:32 | Avenida Moisés Correia - Camutanga - PE | 0 | Desligado | 0v | Parado | -7.4058 -35.2764 |
| 17/02/2024 08:43:12 | Avenida Moisés Correia - Camutanga - PE | 0 | Desligado | 0v | Parado | -7.4058 -35.2764 |
| 17/02/2024 08:43:22 | Avenida Moisés Correia - Camutanga - PE | 0 | Desligado | 0v | Parado | -7.4058 -35.2764 |
| 17/02/2024 08:48:12 | Avenida Moisés Correia - Camutanga - PE | 0 | Desligado | 0v | Parado | -7.4058 -35.2764 |
| 17/02/2024 08:53:12 | Avenida Moisés Correia - Camutanga - PE | 0 | Desligado | 0v | Parado | -7.4058 -35.2764 |
| 17/02/2024 08:58:12 | Avenida Moisés Correia - Camutanga - PE | 0 | Desligado | 0v | Parado | -7.4058 -35.2764 |
| 17/02/2024 09:01:46 | Avenida Moisés Correia - Camutanga - PE | 0 | Desligado | 0v | Parado | -7.4058 -35.2764 |
| 17/02/2024 09:01:50 | | | |  | | |
| 17/02/2024 09:02:26 | Avenida Moisés Correia - Camutanga - PE | 0 | Ligado | 0v | Parado | -7.4058 -35.2764 |
| 17/02/2024 09:03:06 | Avenida Pedro Albuquerque Uchôa - Camutanga - PE | 0 | Ligado | 0v | 71 metros | -7.4059 -35.2771 |
| 17/02/2024 09:03:36 | Avenida Pedro Albuquerque Uchoa - Camutanga - PE | 20 | Ligado | 0v | 164 metros | -7.4066 -35.2784 |
| 17/02/2024 09:03:46 | Avenida Pedro Albuquerque Uchoa - Camutanga - PE | 26 | Ligado | 0v | 70 metros | -7.4066 -35.2790 |
| 17/02/2024 09:04:26 | Avenida Pedro Albuquerque Uchoa - Camutanga - PE | 27 | Ligado | 0v | 258 metros | -7.4069 -35.2813 |
| 17/02/2024 09:05:06 | Camutanga - PE | 24 | Ligado | 0v | 295 metros | -7.4075 -35.2839 |
| 17/02/2024 09:05:46 | Camutanga - PE | 19 | Ligado | 0v | 306 metros | -7.4087 -35.2864 |
| 17/02/2024 09:05:59 | Camutanga - PE | 17 | Ligado | 0v | 78 metros | -7.4091 -35.2870 |
| 17/02/2024 09:06:10 | Camutanga - PE | 20 | Ligado | 0v | 64 metros | -7.4093 -35.2875 |

| | | | | | | |
|------------------------|---|----|--------|----|------------|---------------------|
| 17/02/2024 09:06:22 | Camutanga - PE | 21 | Ligado | 0v | 67 metros | -7.4094 -35.2881 |
| 17/02/2024 09:07:03 | Camutanga - PE | 23 | Ligado | 0v | 283 metros | -7.4106 -35.2904 |
| 17/02/2024 09:07:29 | Camutanga - PE | 25 | Ligado | 0v | 174 metros | -7.4110 -35.2919 |
| 17/02/2024 09:07:41 | Camutanga - PE | 26 | Ligado | 0v | 89 metros | -7.4110 -35.2927 |
| 17/02/2024 09:07:52 | Camutanga - PE | 25 | Ligado | 0v | 84 metros | -7.4114 -35.2934 |
| 17/02/2024 09:08:26 | Camutanga - PE | 24 | Ligado | 0v | 261 metros | -7.4126 -35.2954 |
| 17/02/2024 09:08:51 | Camutanga - PE | 26 | Ligado | 0v | 187 metros | -7.4135 -35.2968 |
| 17/02/2024 09:09:06 | Camutanga - PE | 12 | Ligado | 0v | 87 metros | -7.4135 -35.2976 |
| 17/02/2024 09:09:19 | Camutanga - PE | 25 | Ligado | 0v | 72 metros | -7.4134 -35.2982 |
| 17/02/2024 09:09:43 | Camutanga - PE | 14 | Ligado | 0v | 118 metros | -7.4138 -35.2992 |
| 17/02/2024 09:10:02 | Camutanga - PE | 19 | Ligado | 0v | 82 metros | -7.4140 -35.3000 |
| 17/02/2024 09:10:24 | Camutanga - PE | 31 | Ligado | 0v | 139 metros | -7.4134 -35.3011 |
| 17/02/2024 09:10:52 | Camutanga - PE | 26 | Ligado | 0v | 196 metros | -7.4119 -35.3020 |
| 17/02/2024 09:11:06 | Camutanga - PE | 25 | Ligado | 0v | 99 metros | -7.4115 -35.3028 |
| 17/02/2024 09:11:46 | Itambé - PE | 20 | Ligado | 0v | 261 metros | -7.4110 -35.3051 |
| 17/02/2024 09:12:26 | Itabaiana - PB | 22 | Ligado | 0v | 258 metros | -7.4110 -35.3074 |
| 17/02/2024 09:12:48 | Itabaiana - PB | 23 | Ligado | 0v | 149 metros | -7.4106 -35.3087 |
| 17/02/2024 09:14:06 | Rodovia Municipal Presidente José Linhares - Itabaiana - PB | 23 | Ligado | 0v | 363 metros | -7.4074 -35.3094 |
| 17/02/2024 09:14:16 | Rodovia Municipal Presidente José Linhares - Itabaiana - PB | 27 | Ligado | 0v | 103 metros | -7.4072 -35.3100 |
| 17/02/2024 09:14:30 | Rodovia Municipal Presidente José Linhares - Itabaiana - PB | 27 | Ligado | 0v | 175 metros | -7.4069 -35.3109 |
| 17/02/2024 09:14:42 | Rodovia Municipal Presidente José Linhares - Itabaiana - PB | 17 | Ligado | 0v | 85 metros | -7.4068 -35.3116 |
| 17/02/2024 09:15:10 | Rodovia Municipal Presidente José Linhares - Itabaiana - PB | 19 | Ligado | 0v | 151 metros | -7.4061 -35.3128 |


| | | | | | | |
|------------------------|---|----|--------|----|------------|---------------------|
| 17/02/2024 09:15:22 | Rodovia Municipal Presidente José Linhares - Itabaiana - PB | 15 | Ligado | 0v | 60 metros | -7.4058 -35.3133 |
| 17/02/2024 09:18:17 | Rodovia Municipal Presidente José Linhares - Itabaiana - PB | 22 | Ligado | 0v | 692 metros | -7.4019 -35.3182 |
| 17/02/2024 09:18:29 | Rodovia Municipal Presidente José Linhares - Itabaiana - PB | 22 | Ligado | 0v | 83 metros | -7.4020 -35.3189 |
| 17/02/2024 09:18:47 | Rodovia Municipal Presidente José Linhares - Itabaiana - PB | 35 | Ligado | 0v | 130 metros | -7.4021 -35.3201 |
| 17/02/2024 09:19:03 | Rodovia Municipal Presidente José Linhares - Itabaiana - PB | 36 | Ligado | 0v | 161 metros | -7.4018 -35.3215 |
| 17/02/2024 09:19:17 | Rodovia Municipal Presidente José Linhares - Itabaiana - PB | 29 | Ligado | 0v | 123 metros | -7.4013 -35.3225 |
| 17/02/2024 09:19:28 | Rodovia Municipal Presidente José Linhares - Itabaiana - PB | 23 | Ligado | 0v | 193 metros | -7.4009 -35.3230 |
| 17/02/2024 09:19:49 | Rodovia Municipal Presidente José Linhares - Itabaiana - PB | 25 | Ligado | 0v | 144 metros | -7.4016 -35.3241 |
| 17/02/2024 09:20:14 | Rodovia Municipal Presidente José Linhares - Itabaiana - PB | 28 | Ligado | 0v | 184 metros | -7.4013 -35.3257 |
| 17/02/2024 09:20:28 | Rodovia Municipal Presidente José Linhares - Itabaiana - PB | 31 | Ligado | 0v | 122 metros | -7.4008 -35.3267 |
| 17/02/2024 09:20:54 | Rodovia Municipal Presidente José Linhares - Itabaiana - PB | 33 | Ligado | 0v | 235 metros | -7.4006 -35.3288 |
| 17/02/2024 09:21:09 | Rodovia Municipal Presidente José Linhares - Itabaiana - PB | 26 | Ligado | 0v | 341 metros | -7.4002 -35.3297 |
| 17/02/2024 09:21:32 | Rodovia Municipal Presidente José Linhares - Itabaiana - PB | 27 | Ligado | 0v | 180 metros | -7.4005 -35.3313 |
| 17/02/2024 09:21:42 | Rodovia Municipal Presidente José Linhares - Itabaiana - PB | 17 | Ligado | 0v | 60 metros | -7.4007 -35.3318 |
| 17/02/2024 09:21:55 | Rodovia Municipal Presidente José Linhares - Itabaiana - PB | 23 | Ligado | 0v | 78 metros | -7.4011 -35.3324 |
| 17/02/2024 09:23:35 | Rodovia Municipal Presidente José Linhares - Itabaiana - PB | 18 | Ligado | 0v | 195 metros | -7.4015 -35.3341 |
| 17/02/2024 09:24:42 | Rodovia Municipal Carneiro da Cunha - Itabaiana - PB | 20 | Ligado | 0v | 558 metros | -7.4043 -35.3363 |
| 17/02/2024 09:26:54 | Rodovia Municipal Carneiro da Cunha - Itabaiana - PB | 10 | Ligado | 0v | 151 metros | -7.4056 -35.3364 |
| 17/02/2024 09:28:03 | Rodovia Municipal Carneiro da Cunha - Itabaiana - PB | 25 | Ligado | 0v | 355 metros | -7.4072 -35.3336 |
| 17/02/2024 09:31:50 | Rodovia Municipal Carneiro da Cunha - Itabaiana - PB | 10 | Ligado | 0v | 267 metros | -7.4077 -35.3312 |
| 17/02/2024 09:32:30 | Rodovia Municipal Carneiro da Cunha - Itabaiana - PB | 21 | Ligado | 0v | 150 metros | -7.4089 -35.3317 |
| 17/02/2024 09:35:21 | Rodovia Municipal Carneiro da Cunha - Itabaiana - PB | 0 | Ligado | 0v | 72 metros | -7.4096 -35.3316 |


| | | | | | | |
|------------------------|--|----|--------|----|---------------|---------------------|
| 17/02/2024 09:37:25 | Rodovia Municipal Carneiro da Cunha - Itabaiana - PB | 10 | Ligado | 0v | 237 metros | -7.4106 -35.3297 |
| 17/02/2024 09:38:05 | Rodovia Municipal Carneiro da Cunha - Itabaiana - PB | 21 | Ligado | 0v | 132 metros | -7.4111 -35.3291 |
| 17/02/2024 09:40:44 | Itambé - PE | 14 | Ligado | 0v | 576 metros | -7.4112 -35.3266 |
| 17/02/2024 09:44:06 | Itambé - PE | 16 | Ligado | 0v | Parado | -7.4112 -35.3266 |
| 17/02/2024 09:44:46 | Rodovia Municipal Carneiro da Cunha - Itabaiana - PB | 12 | Ligado | 0v | 456 metros | -7.4117 -35.3280 |
| 17/02/2024 09:45:26 | Rodovia Municipal Carneiro da Cunha - Itabaiana - PB | 12 | Ligado | 0v | 113 metros | -7.4114 -35.3290 |
| 17/02/2024 09:46:06 | Rodovia Municipal Carneiro da Cunha - Itabaiana - PB | 17 | Ligado | 0v | 182 metros | -7.4101 -35.3300 |
| 17/02/2024 09:47:27 | Rodovia Municipal Carneiro da Cunha - Itabaiana - PB | 24 | Ligado | 0v | 319 metros | -7.4079 -35.3318 |
| 17/02/2024 09:48:24 | Rodovia Municipal Carneiro da Cunha - Itabaiana - PB | 11 | Ligado | 0v | 128 metros | -7.4072 -35.3328 |
| 17/02/2024 09:52:05 | Rodovia Municipal Carneiro da Cunha - Itabaiana - PB | 11 | Ligado | 0v | 596 metros | -7.4125 -35.3328 |
| 17/02/2024 09:53:27 | Rodovia Municipal Carneiro da Cunha - Itabaiana - PB | 10 | Ligado | 0v | 710 metros | -7.4135 -35.3323 |
| 17/02/2024 09:54:47 | Rodovia Municipal Carneiro da Cunha - Itabaiana - PB | 18 | Ligado | 0v | 877 metros | -7.4151 -35.3328 |
| 17/02/2024 09:55:24 | Rodovia Municipal Carneiro da Cunha - Itabaiana - PB | 23 | Ligado | 0v | 247 metros | -7.4173 -35.3328 |
| 17/02/2024 09:58:00 | Rodovia Municipal Carneiro da Cunha - Itabaiana - PB | 10 | Ligado | 0v | 281 metros | -7.4183 -35.3305 |
| 17/02/2024 09:58:40 | Rodovia Municipal Carneiro da Cunha - Itabaiana - PB | 18 | Ligado | 0v | 389 metros | -7.4196 -35.3302 |
| 17/02/2024 09:58:51 | Rodovia Municipal Carneiro da Cunha - Itabaiana - PB | 18 | Ligado | 0v | Parado | -7.4196 -35.3302 |
| 17/02/2024 09:59:01 | Rodovia Municipal Carneiro da Cunha - Itabaiana - PB | 18 | Ligado | 0v | 97 metros | -7.4200 -35.3310 |
| 17/02/2024 09:59:12 | Rodovia Municipal Carneiro da Cunha - Itabaiana - PB | 14 | Ligado | 0v | 55 metros | -7.4203 -35.3313 |
| 17/02/2024 09:59:29 | Rodovia Municipal Carneiro da Cunha - Itabaiana - PB | 12 | Ligado | 0v | 55 metros | -7.4208 -35.3313 |
| 17/02/2024 09:59:47 | Rodovia Municipal Carneiro da Cunha - Itabaiana - PB | 22 | Ligado | 0v | 86 metros | -7.4216 -35.3314 |
| 17/02/2024 10:00:02 | Rodovia Municipal Presidente Afonso Pena - Itabaiana - PB | 20 | Ligado | 0v | 78 metros | -7.4220 -35.3308 |
| 17/02/2024 10:00:20 | Rodovia Municipal Presidente Afonso Pena - Itabaiana - PB | 14 | Ligado | 0v | 69 metros | -7.4223 -35.3303 |

| | | | | | | |
|------------------------|---|----|--------|----|------------|---------------------|
| 17/02/2024 10:00:49 | Rodovia Municipal Presidente Afonso Pena - Itabaiana - PB | 13 | Ligado | 0v | 110 metros | -7.4222 -35.3293 |
| 17/02/2024 10:01:29 | Rodovia Municipal Presidente Afonso Pena - Itabaiana - PB | 13 | Ligado | 0v | 143 metros | -7.4225 -35.3280 |
| 17/02/2024 10:01:50 | Rodovia Municipal Presidente Afonso Pena - Itabaiana - PB | 12 | Ligado | 0v | 71 metros | -7.4227 -35.3274 |
| 17/02/2024 10:02:09 | Camutanga - PE | 16 | Ligado | 0v | 91 metros | -7.4229 -35.3266 |
| 17/02/2024 10:02:26 | Camutanga - PE | 17 | Ligado | 0v | 104 metros | -7.4225 -35.3257 |
| 17/02/2024 10:02:39 | Camutanga - PE | 27 | Ligado | 0v | 84 metros | -7.4225 -35.3250 |
| 17/02/2024 10:02:49 | Camutanga - PE | 24 | Ligado | 0v | 73 metros | -7.4226 -35.3243 |
| 17/02/2024 10:03:04 | Camutanga - PE | 22 | Ligado | 0v | 82 metros | -7.4220 -35.3239 |
| 17/02/2024 10:03:14 | Camutanga - PE | 24 | Ligado | 0v | 88 metros | -7.4215 -35.3240 |
| 17/02/2024 10:03:29 | Camutanga - PE | 23 | Ligado | 0v | 142 metros | -7.4208 -35.3238 |
| 17/02/2024 10:03:51 | Camutanga - PE | 28 | Ligado | 0v | 163 metros | -7.4198 -35.3226 |
| 17/02/2024 10:04:07 | Camutanga - PE | 12 | Ligado | 0v | 104 metros | -7.4197 -35.3217 |
| 17/02/2024 10:04:37 | Camutanga - PE | 26 | Ligado | 0v | 215 metros | -7.4190 -35.3199 |
| 17/02/2024 10:04:49 | Camutanga - PE | 23 | Ligado | 0v | 86 metros | -7.4190 -35.3191 |
| 17/02/2024 10:05:03 | Camutanga - PE | 19 | Ligado | 0v | 86 metros | -7.4192 -35.3184 |
| 17/02/2024 10:05:20 | Camutanga - PE | 17 | Ligado | 0v | 83 metros | -7.4199 -35.3182 |
| 17/02/2024 10:05:32 | Camutanga - PE | 16 | Ligado | 0v | 64 metros | -7.4203 -35.3177 |
| 17/02/2024 10:06:03 | Camutanga - PE | 17 | Ligado | 0v | 159 metros | -7.4199 -35.3164 |
| 17/02/2024 10:06:25 | Camutanga - PE | 19 | Ligado | 0v | 112 metros | -7.4197 -35.3154 |
| 17/02/2024 10:06:49 | Camutanga - PE | 23 | Ligado | 0v | 143 metros | -7.4191 -35.3143 |
| 17/02/2024 10:07:19 | Camutanga - PE | 22 | Ligado | 0v | 172 metros | -7.4186 -35.3128 |
| 17/02/2024 10:07:29 | Camutanga - PE | 23 | Ligado | 0v | 65 metros | -7.4185 -35.3122 |

| | | | | | | |
|------------------------|----------------|----|--------|----|------------|---------------------|
| 17/02/2024 10:07:46 | Camutanga - PE | 18 | Ligado | 0v | 108 metros | -7.4184 -35.3112 |
| 17/02/2024 10:08:00 | Camutanga - PE | 32 | Ligado | 0v | 103 metros | -7.4184 -35.3103 |
| 17/02/2024 10:08:16 | Camutanga - PE | 32 | Ligado | 0v | 133 metros | -7.4186 -35.3091 |
| 17/02/2024 10:08:49 | Camutanga - PE | 15 | Ligado | 0v | 280 metros | -7.4185 -35.3066 |
| 17/02/2024 10:09:02 | Camutanga - PE | 15 | Ligado | 0v | Parado | -7.4185 -35.3066 |
| 17/02/2024 10:09:29 | Camutanga - PE | 21 | Ligado | 0v | 175 metros | -7.4178 -35.3052 |
| 17/02/2024 10:10:09 | Camutanga - PE | 12 | Ligado | 0v | 243 metros | -7.4167 -35.3033 |
| 17/02/2024 10:11:27 | Camutanga - PE | 20 | Ligado | 0v | 467 metros | -7.4140 -35.3001 |
| 17/02/2024 10:11:39 | Camutanga - PE | 14 | Ligado | 0v | 62 metros | -7.4138 -35.2996 |
| 17/02/2024 10:12:03 | Camutanga - PE | 10 | Ligado | 0v | 82 metros | -7.4137 -35.2989 |
| 17/02/2024 10:12:13 | Camutanga - PE | 12 | Ligado | 0v | Parado | -7.4137 -35.2989 |
| 17/02/2024 10:12:27 | Camutanga - PE | 21 | Ligado | 0v | 108 metros | -7.4134 -35.2979 |
| 17/02/2024 10:12:49 | Camutanga - PE | 15 | Ligado | 0v | 113 metros | -7.4135 -35.2969 |
| 17/02/2024 10:12:59 | Camutanga - PE | 23 | Ligado | 0v | 73 metros | -7.4132 -35.2963 |
| 17/02/2024 10:13:39 | Camutanga - PE | 19 | Ligado | 0v | 231 metros | -7.4120 -35.2946 |
| 17/02/2024 10:14:18 | Camutanga - PE | 21 | Ligado | 0v | 233 metros | -7.4111 -35.2928 |
| 17/02/2024 10:14:40 | Camutanga - PE | 20 | Ligado | 0v | 130 metros | -7.4110 -35.2916 |
| 17/02/2024 10:15:00 | Camutanga - PE | 23 | Ligado | 0v | 109 metros | -7.4106 -35.2907 |
| 17/02/2024 10:15:23 | Camutanga - PE | 21 | Ligado | 0v | 130 metros | -7.4102 -35.2896 |
| 17/02/2024 10:15:40 | Camutanga - PE | 26 | Ligado | 0v | 118 metros | -7.4096 -35.2887 |
| 17/02/2024 10:15:58 | Camutanga - PE | 14 | Ligado | 0v | 113 metros | -7.4093 -35.2877 |
| 17/02/2024 10:16:20 | Camutanga - PE | 15 | Ligado | 0v | 102 metros | -7.4090 -35.2869 |

| | | | | | | |
|------------------------|--|----|--------|----|------------|---------------------|
| 17/02/2024 10:16:35 | Camutanga - PE | 12 | Ligado | 0v | 79 metros | -7.4087 -35.2863 |
| 17/02/2024 10:16:46 | Camutanga - PE | 23 | Ligado | 0v | 55 metros | -7.4085 -35.2858 |
| 17/02/2024 10:17:00 | Camutanga - PE | 31 | Ligado | 0v | 118 metros | -7.4080 -35.2849 |
| 17/02/2024 10:17:10 | Camutanga - PE | 24 | Ligado | 0v | 78 metros | -7.4076 -35.2843 |
| 17/02/2024 10:17:24 | Camutanga - PE | 21 | Ligado | 0v | 72 metros | -7.4074 -35.2837 |
| 17/02/2024 10:17:40 | Camutanga - PE | 26 | Ligado | 0v | 118 metros | -7.4073 -35.2826 |
| 17/02/2024 10:17:55 | Avenida Pedro Albuquerque Uchoa - Camutanga - PE | 18 | Ligado | 0v | 103 metros | -7.4071 -35.2817 |
| 17/02/2024 10:18:10 | Avenida Pedro Albuquerque Uchoa - Camutanga - PE | 24 | Ligado | 0v | 87 metros | -7.4068 -35.2810 |
| 17/02/2024 10:18:20 | Avenida Pedro Albuquerque Uchoa - Camutanga - PE | 15 | Ligado | 0v | 64 metros | -7.4067 -35.2804 |
| 17/02/2024 10:19:00 | Avenida Pedro Albuquerque Uchoa - Camutanga - PE | 22 | Ligado | 0v | 180 metros | -7.4066 -35.2788 |
| 17/02/2024 10:19:40 | Avenida Pedro de Albuquerque Uchôa - Camutanga - PE | 24 | Ligado | 0v | 127 metros | -7.4062 -35.2777 |
| 17/02/2024 10:20:11 | Avenida Pedro de Albuquerque Uchôa - Camutanga - PE | 17 | Ligado | 0v | 129 metros | -7.4057 -35.2767 |
| 17/02/2024 10:20:22 | Avenida Pedro de Albuquerque Uchôa - Camutanga - PE | 20 | Ligado | 0v | Parado | -7.4057 -35.2767 |
| 17/02/2024 10:21:00 | Avenida Moisés Correia - Camutanga - PE | 13 | Ligado | 0v | 215 metros | -7.4073 -35.2756 |
| 17/02/2024 10:21:40 | Avenida Moisés Correia - Camutanga - PE | 0 | Ligado | 0v | Parado | -7.4073 -35.2756 |
| 17/02/2024 10:22:20 | Avenida Moisés Correia - Camutanga - PE | 0 | Ligado | 0v | Parado | -7.4073 -35.2756 |
| 17/02/2024 10:23:00 | Avenida Moisés Correia - Camutanga - PE | 0 | Ligado | 0v | Parado | -7.4073 -35.2756 |
| 17/02/2024 10:23:40 | Avenida Moisés Correia - Camutanga - PE | 15 | Ligado | 0v | 139 metros | -7.4084 -35.2751 |
| 17/02/2024 10:24:00 | Avenida Moisés Correia - Camutanga - PE | 12 | Ligado | 0v | Parado | -7.4084 -35.2751 |
| 17/02/2024 10:24:20 | Avenida Moisés Correia - Camutanga - PE | 15 | Ligado | 0v | Parado | -7.4084 -35.2751 |
| 17/02/2024 10:25:00 | Avenida Moisés Correia - Camutanga - PE | 0 | Ligado | 0v | 179 metros | -7.4071 -35.2760 |
| 17/02/2024 10:25:40 | Avenida Pedro de Albuquerque Uchôa - Camutanga - PE | 14 | Ligado | 0v | 181 metros | -7.4056 -35.2768 |

| | | | | | | |
|------------------------|--|----|-----------|---|---------------|---------------------|
| 17/02/2024 10:26:20 | Avenida Pedro de Albuquerque Uchôa - Camutanga - PE | 21 | Ligado | 0v | 184 metros | -7.4065 -35.2782 |
| 17/02/2024 10:27:00 | Avenida Pedro Albuquerque Uchoa - Camutanga - PE | 0 | Ligado | 0v | 167 metros | -7.4066 -35.2797 |
| 17/02/2024 10:27:40 | Avenida Pedro Albuquerque Uchoa - Camutanga - PE | 0 | Ligado | 0v | Parado | -7.4066 -35.2797 |
| 17/02/2024 10:28:20 | Avenida Pedro Albuquerque Uchoa - Camutanga - PE | 0 | Ligado | 0v | Parado | -7.4066 -35.2797 |
| 17/02/2024 10:29:00 | Avenida Pedro Albuquerque Uchoa - Camutanga - PE | 0 | Ligado | 0v | Parado | -7.4066 -35.2797 |
| 17/02/2024 10:29:40 | Avenida Pedro Albuquerque Uchoa - Camutanga - PE | 0 | Ligado | 0v | Parado | -7.4066 -35.2797 |
| 17/02/2024 10:30:20 | Avenida Pedro Albuquerque Uchoa - Camutanga - PE | 0 | Ligado | 0v | Parado | -7.4066 -35.2797 |
| 17/02/2024 10:31:00 | Avenida Pedro Albuquerque Uchoa - Camutanga - PE | 0 | Ligado | 0v | Parado | -7.4066 -35.2797 |
| 17/02/2024 10:31:40 | Avenida Pedro Albuquerque Uchoa - Camutanga - PE | 0 | Ligado | 0v | Parado | -7.4066 -35.2797 |
| 17/02/2024 10:32:20 | Avenida Pedro Albuquerque Uchoa - Camutanga - PE | 0 | Ligado | 0v | Parado | -7.4066 -35.2797 |
| 17/02/2024 10:33:00 | Avenida Pedro Albuquerque Uchoa - Camutanga - PE | 0 | Ligado | 0v | Parado | -7.4066 -35.2797 |
| 17/02/2024 10:33:40 | Avenida Pedro Albuquerque Uchoa - Camutanga - PE | 0 | Ligado | 0v | Parado | -7.4066 -35.2797 |
| 17/02/2024 10:34:20 | Avenida Pedro Albuquerque Uchoa - Camutanga - PE | 0 | Ligado | 0v | Parado | -7.4066 -35.2797 |
| 17/02/2024 10:35:00 | Avenida Pedro Albuquerque Uchoa - Camutanga - PE | 0 | Ligado | 0v | Parado | -7.4066 -35.2797 |
| 17/02/2024 10:35:11 | | | |  | | |
| 17/02/2024 10:40:00 | Avenida Pedro Albuquerque Uchoa - Camutanga - PE | 0 | Desligado | 0v | Parado | -7.4066 -35.2797 |
| 17/02/2024 10:45:00 | Avenida Pedro Albuquerque Uchoa - Camutanga - PE | 0 | Desligado | 0v | Parado | -7.4066 -35.2797 |
| 17/02/2024 10:50:00 | Avenida Pedro Albuquerque Uchoa - Camutanga - PE | 0 | Desligado | 0v | Parado | -7.4066 -35.2797 |
| 17/02/2024 10:55:00 | Avenida Pedro Albuquerque Uchoa - Camutanga - PE | 0 | Desligado | 0v | Parado | -7.4066 -35.2797 |
| 17/02/2024 11:00:00 | Avenida Pedro Albuquerque Uchoa - Camutanga - PE | 0 | Desligado | 0v | Parado | -7.4066 -35.2797 |
| 17/02/2024 11:05:00 | Avenida Pedro Albuquerque Uchoa - Camutanga - PE | 0 | Desligado | 0v | Parado | -7.4066 -35.2797 |
| 17/02/2024 11:10:00 | Avenida Pedro Albuquerque Uchoa - Camutanga - PE | 0 | Desligado | 0v | Parado | -7.4066 -35.2797 |

| | | | | | | |
|------------------------|--|----|-----------|---|------------|---------------------|
| 17/02/2024 11:15:00 | Avenida Pedro Albuquerque Uchoa - Camutanga - PE | 0 | Desligado | 0v | Parado | -7.4066 -35.2797 |
| 17/02/2024 11:20:00 | Avenida Pedro Albuquerque Uchoa - Camutanga - PE | 0 | Desligado | 0v | Parado | -7.4066 -35.2797 |
| 17/02/2024 11:25:00 | Avenida Pedro Albuquerque Uchoa - Camutanga - PE | 0 | Desligado | 0v | Parado | -7.4066 -35.2797 |
| 17/02/2024 11:30:00 | Avenida Pedro Albuquerque Uchoa - Camutanga - PE | 0 | Desligado | 0v | Parado | -7.4066 -35.2797 |
| 17/02/2024 11:35:00 | Avenida Pedro Albuquerque Uchoa - Camutanga - PE | 0 | Desligado | 0v | Parado | -7.4066 -35.2797 |
| 17/02/2024 11:35:38 | | | |  | | |
| 17/02/2024 11:35:40 | Avenida Pedro Albuquerque Uchoa - Camutanga - PE | 0 | Ligado | 0v | Parado | -7.4066 -35.2797 |
| 17/02/2024 11:36:22 | Avenida Pedro Albuquerque Uchoa - Camutanga - PE | 0 | Ligado | 0v | Parado | -7.4066 -35.2797 |
| 17/02/2024 11:36:54 | Avenida Pedro Albuquerque Uchoa - Camutanga - PE | 13 | Ligado | 0v | Parado | -7.4066 -35.2797 |
| 17/02/2024 11:37:23 | Avenida Pedro de Albuquerque Uchôa - Camutanga - PE | 19 | Ligado | 0v | 156 metros | -7.4065 -35.2783 |
| 17/02/2024 11:37:42 | Avenida Pedro de Albuquerque Uchôa - Camutanga - PE | 16 | Ligado | 0v | 105 metros | -7.4061 -35.2775 |
| 17/02/2024 11:38:12 | Avenida Pedro de Albuquerque Uchôa - Camutanga - PE | 15 | Ligado | 0v | 83 metros | -7.4057 -35.2768 |
| 17/02/2024 11:38:22 | Avenida Pedro de Albuquerque Uchôa - Camutanga - PE | 14 | Ligado | 0v | Parado | -7.4057 -35.2768 |
| 17/02/2024 11:39:02 | Avenida Moisés Correia - Camutanga - PE | 0 | Ligado | 0v | 200 metros | -7.4071 -35.2757 |
| 17/02/2024 11:39:42 | Avenida Moisés Correia - Camutanga - PE | 0 | Ligado | 0v | 58 metros | -7.4076 -35.2755 |
| 17/02/2024 11:40:22 | Avenida Moisés Correia - Camutanga - PE | 0 | Ligado | 0v | Parado | -7.4076 -35.2755 |
| 17/02/2024 11:41:02 | Avenida Moisés Correia - Camutanga - PE | 0 | Ligado | 0v | Parado | -7.4076 -35.2755 |
| 17/02/2024 11:41:42 | Avenida Moisés Correia - Camutanga - PE | 0 | Ligado | 0v | Parado | -7.4076 -35.2755 |
| 17/02/2024 11:43:04 | | | |  | | |
| 17/02/2024 11:43:43 | Avenida Moisés Correia - Camutanga - PE | 0 | Desligado | 0v | Parado | -7.4076 -35.2755 |
| 17/02/2024 11:44:23 | Avenida Moisés Correia - Camutanga - PE | 0 | Desligado | 0v | Parado | -7.4076 -35.2755 |
| 17/02/2024 11:45:03 | Avenida Moisés Correia - Camutanga - PE | 0 | Desligado | 0v | Parado | -7.4076 -35.2755 |

| | | | | | | |
|------------------------|---|---|-----------|----|--------|---------------------|
| 17/02/2024 11:45:43 | Avenida Moisés Correia - Camutanga - PE | 0 | Desligado | 0v | Parado | -7.4076 -35.2755 |
| 17/02/2024 11:46:01 | Avenida Moisés Correia - Camutanga - PE | 0 | Desligado | 0v | Parado | -7.4076 -35.2755 |
| 17/02/2024 11:50:43 | Avenida Moisés Correia - Camutanga - PE | 0 | Desligado | 0v | Parado | -7.4076 -35.2755 |
| 17/02/2024 11:55:43 | Avenida Moisés Correia - Camutanga - PE | 0 | Desligado | 0v | Parado | -7.4076 -35.2755 |
| 17/02/2024 12:00:43 | Avenida Moisés Correia - Camutanga - PE | 0 | Desligado | 0v | Parado | -7.4076 -35.2755 |
| 17/02/2024 12:05:43 | Avenida Moisés Correia - Camutanga - PE | 0 | Desligado | 0v | Parado | -7.4076 -35.2755 |
| 17/02/2024 12:10:43 | Avenida Moisés Correia - Camutanga - PE | 0 | Desligado | 0v | Parado | -7.4076 -35.2755 |
| 17/02/2024 12:15:43 | Avenida Moisés Correia - Camutanga - PE | 0 | Desligado | 0v | Parado | -7.4076 -35.2755 |
| 17/02/2024 12:20:43 | Avenida Moisés Correia - Camutanga - PE | 0 | Desligado | 0v | Parado | -7.4076 -35.2755 |
| 17/02/2024 12:25:43 | Avenida Moisés Correia - Camutanga - PE | 0 | Desligado | 0v | Parado | -7.4076 -35.2755 |
| 17/02/2024 12:30:43 | Avenida Moisés Correia - Camutanga - PE | 0 | Desligado | 0v | Parado | -7.4076 -35.2755 |
| 17/02/2024 12:35:43 | Avenida Moisés Correia - Camutanga - PE | 0 | Desligado | 0v | Parado | -7.4076 -35.2755 |
| 17/02/2024 12:40:43 | Avenida Moisés Correia - Camutanga - PE | 0 | Desligado | 0v | Parado | -7.4076 -35.2755 |
| 17/02/2024 12:45:43 | Avenida Moisés Correia - Camutanga - PE | 0 | Desligado | 0v | Parado | -7.4076 -35.2755 |
| 17/02/2024 12:50:43 | Avenida Moisés Correia - Camutanga - PE | 0 | Desligado | 0v | Parado | -7.4076 -35.2755 |
| 17/02/2024 12:55:43 | Avenida Moisés Correia - Camutanga - PE | 0 | Desligado | 0v | Parado | -7.4076 -35.2755 |
| 17/02/2024 13:00:43 | Avenida Moisés Correia - Camutanga - PE | 0 | Desligado | 0v | Parado | -7.4076 -35.2755 |
| 17/02/2024 13:05:43 | Avenida Moisés Correia - Camutanga - PE | 0 | Desligado | 0v | Parado | -7.4076 -35.2755 |
| 17/02/2024 13:10:43 | Avenida Moisés Correia - Camutanga - PE | 0 | Desligado | 0v | Parado | -7.4076 -35.2755 |
| 17/02/2024 13:15:43 | Avenida Moisés Correia - Camutanga - PE | 0 | Desligado | 0v | Parado | -7.4076 -35.2755 |
| 17/02/2024 13:20:43 | Avenida Moisés Correia - Camutanga - PE | 0 | Desligado | 0v | Parado | -7.4076 -35.2755 |
| 17/02/2024 13:25:43 | Avenida Moisés Correia - Camutanga - PE | 0 | Desligado | 0v | Parado | -7.4076 -35.2755 |

| | | | | | | |
|------------------------|---|---|-----------|----|--------|---------------------|
| 17/02/2024 22:40:43 | Avenida Moisés Correia - Camutanga - PE | 0 | Desligado | 0v | Parado | -7.4076 -35.2755 |
| 17/02/2024 22:45:43 | Avenida Moisés Correia - Camutanga - PE | 0 | Desligado | 0v | Parado | -7.4076 -35.2755 |
| 17/02/2024 22:50:43 | Avenida Moisés Correia - Camutanga - PE | 0 | Desligado | 0v | Parado | -7.4076 -35.2755 |
| 17/02/2024 22:55:43 | Avenida Moisés Correia - Camutanga - PE | 0 | Desligado | 0v | Parado | -7.4076 -35.2755 |
| 17/02/2024 23:00:43 | Avenida Moisés Correia - Camutanga - PE | 0 | Desligado | 0v | Parado | -7.4076 -35.2755 |
| 17/02/2024 23:05:43 | Avenida Moisés Correia - Camutanga - PE | 0 | Desligado | 0v | Parado | -7.4076 -35.2755 |
| 17/02/2024 23:10:43 | Avenida Moisés Correia - Camutanga - PE | 0 | Desligado | 0v | Parado | -7.4076 -35.2755 |
| 17/02/2024 23:15:43 | Avenida Moisés Correia - Camutanga - PE | 0 | Desligado | 0v | Parado | -7.4076 -35.2755 |
| 17/02/2024 23:20:43 | Avenida Moisés Correia - Camutanga - PE | 0 | Desligado | 0v | Parado | -7.4076 -35.2755 |
| 17/02/2024 23:25:43 | Avenida Moisés Correia - Camutanga - PE | 0 | Desligado | 0v | Parado | -7.4076 -35.2755 |
| 17/02/2024 23:30:43 | Avenida Moisés Correia - Camutanga - PE | 0 | Desligado | 0v | Parado | -7.4076 -35.2755 |
| 17/02/2024 23:35:43 | Avenida Moisés Correia - Camutanga - PE | 0 | Desligado | 0v | Parado | -7.4076 -35.2755 |
| 17/02/2024 23:40:43 | Avenida Moisés Correia - Camutanga - PE | 0 | Desligado | 0v | Parado | -7.4076 -35.2755 |
| 17/02/2024 23:45:43 | Avenida Moisés Correia - Camutanga - PE | 0 | Desligado | 0v | Parado | -7.4076 -35.2755 |
| 17/02/2024 23:50:43 | Avenida Moisés Correia - Camutanga - PE | 0 | Desligado | 0v | Parado | -7.4076 -35.2755 |
| 17/02/2024 23:55:43 | Avenida Moisés Correia - Camutanga - PE | 0 | Desligado | 0v | Parado | -7.4076 -35.2755 |
| 18/02/2024 00:00:43 | Avenida Moisés Correia - Camutanga - PE | 0 | Desligado | 0v | Parado | -7.4076 -35.2755 |
| 18/02/2024 00:05:43 | Avenida Moisés Correia - Camutanga - PE | 0 | Desligado | 0v | Parado | -7.4076 -35.2755 |
| 18/02/2024 00:10:43 | Avenida Moisés Correia - Camutanga - PE | 0 | Desligado | 0v | Parado | -7.4076 -35.2755 |
| 18/02/2024 00:15:43 | Avenida Moisés Correia - Camutanga - PE | 0 | Desligado | 0v | Parado | -7.4076 -35.2755 |
| 18/02/2024 00:20:43 | Avenida Moisés Correia - Camutanga - PE | 0 | Desligado | 0v | Parado | -7.4076 -35.2755 |
| 18/02/2024 00:25:43 | Avenida Moisés Correia - Camutanga - PE | 0 | Desligado | 0v | Parado | -7.4076 -35.2755 |

| | | | | | | |
|------------------------|---|---|-----------|---|--------|---------------------|
| 18/02/2024 06:00:43 | Avenida Moisés Correia - Camutanga - PE | 0 | Desligado | 0v | Parado | -7.4076 -35.2755 |
| 18/02/2024 06:05:43 | Avenida Moisés Correia - Camutanga - PE | 0 | Desligado | 0v | Parado | -7.4076 -35.2755 |
| 18/02/2024 06:10:43 | Avenida Moisés Correia - Camutanga - PE | 0 | Desligado | 0v | Parado | -7.4076 -35.2755 |
| 18/02/2024 06:15:43 | Avenida Moisés Correia - Camutanga - PE | 0 | Desligado | 0v | Parado | -7.4076 -35.2755 |
| 18/02/2024 06:20:43 | Avenida Moisés Correia - Camutanga - PE | 0 | Desligado | 0v | Parado | -7.4076 -35.2755 |
| 18/02/2024 06:25:43 | Avenida Moisés Correia - Camutanga - PE | 0 | Desligado | 0v | Parado | -7.4076 -35.2755 |
| 18/02/2024 06:30:43 | Avenida Moisés Correia - Camutanga - PE | 0 | Desligado | 0v | Parado | -7.4076 -35.2755 |
| 18/02/2024 06:35:43 | Avenida Moisés Correia - Camutanga - PE | 0 | Desligado | 0v | Parado | -7.4076 -35.2755 |
| 18/02/2024 06:40:43 | Avenida Moisés Correia - Camutanga - PE | 0 | Desligado | 0v | Parado | -7.4076 -35.2755 |
| 18/02/2024 06:45:43 | Avenida Moisés Correia - Camutanga - PE | 0 | Desligado | 0v | Parado | -7.4076 -35.2755 |
| 18/02/2024 06:50:43 | Avenida Moisés Correia - Camutanga - PE | 0 | Desligado | 0v | Parado | -7.4076 -35.2755 |
| 18/02/2024 06:51:48 | Avenida Moisés Correia - Camutanga - PE | 0 | Desligado | 0v | Parado | -7.4076 -35.2755 |
| 18/02/2024 06:52:20 | | | |  | | |
| 18/02/2024 06:52:56 | Avenida Moisés Correia - Camutanga - PE | 0 | Ligado | 0v | Parado | -7.4076 -35.2755 |
| 18/02/2024 06:53:36 | Avenida Moisés Correia - Camutanga - PE | 0 | Ligado | 0v | Parado | -7.4076 -35.2755 |
| 18/02/2024 06:54:16 | Avenida Moisés Correia - Camutanga - PE | 0 | Ligado | 0v | Parado | -7.4076 -35.2755 |
| 18/02/2024 06:54:56 | Avenida Moisés Correia - Camutanga - PE | 0 | Ligado | 0v | Parado | -7.4076 -35.2755 |
| 18/02/2024 06:55:36 | Avenida Moisés Correia - Camutanga - PE | 0 | Ligado | 0v | Parado | -7.4076 -35.2755 |
| 18/02/2024 06:56:16 | Avenida Moisés Correia - Camutanga - PE | 0 | Ligado | 0v | Parado | -7.4076 -35.2755 |
| 18/02/2024 06:56:56 | Avenida Moisés Correia - Camutanga - PE | 0 | Ligado | 0v | Parado | -7.4076 -35.2755 |
| 18/02/2024 06:57:36 | Avenida Moisés Correia - Camutanga - PE | 0 | Ligado | 0v | Parado | -7.4076 -35.2755 |
| 18/02/2024 06:58:16 | Avenida Moisés Correia - Camutanga - PE | 0 | Ligado | 0v | Parado | -7.4076 -35.2755 |

| | | | | | | |
|------------------------|---|----|-----------|---|------------|---------------------|
| 18/02/2024 06:58:56 | Avenida Moisés Correia - Camutanga - PE | 0 | Ligado | 0v | Parado | -7.4076 -35.2755 |
| 18/02/2024 06:59:36 | Avenida Moisés Correia - Camutanga - PE | 0 | Ligado | 0v | Parado | -7.4076 -35.2755 |
| 18/02/2024 07:00:16 | Avenida Moisés Correia - Camutanga - PE | 0 | Ligado | 0v | 125 metros | -7.4086 -35.2750 |
| 18/02/2024 07:00:26 | Avenida Moisés Correia - Camutanga - PE | 13 | Ligado | 0v | Parado | -7.4086 -35.2750 |
| 18/02/2024 07:00:50 | Rua Vereadora Helena de Souza Cavalcanti - Camutanga - PE | 11 | Ligado | 0v | 99 metros | -7.4091 -35.2757 |
| 18/02/2024 07:01:36 | Rua Vereadora Helena de Souza Cavalcanti - Camutanga - PE | 0 | Ligado | 0v | 127 metros | -7.4102 -35.2753 |
| 18/02/2024 07:02:16 | Rua Vereadora Helena de Souza Cavalcanti - Camutanga - PE | 0 | Ligado | 0v | Parado | -7.4102 -35.2753 |
| 18/02/2024 07:02:56 | Rua Vereadora Helena de Souza Cavalcanti - Camutanga - PE | 0 | Ligado | 0v | Parado | -7.4102 -35.2753 |
| 18/02/2024 07:03:36 | Rua Vereadora Helena de Souza Cavalcanti - Camutanga - PE | 0 | Ligado | 0v | Parado | -7.4102 -35.2753 |
| 18/02/2024 07:04:16 | Rua Vereadora Helena de Souza Cavalcanti - Camutanga - PE | 0 | Ligado | 0v | Parado | -7.4102 -35.2753 |
| 18/02/2024 07:04:56 | Rua Vereadora Helena de Souza Cavalcanti - Camutanga - PE | 0 | Ligado | 0v | Parado | -7.4102 -35.2753 |
| 18/02/2024 07:05:36 | Rua Vereadora Helena de Souza Cavalcanti - Camutanga - PE | 0 | Ligado | 0v | Parado | -7.4102 -35.2753 |
| 18/02/2024 07:06:16 | Rua Vereadora Helena de Souza Cavalcanti - Camutanga - PE | 0 | Ligado | 0v | Parado | -7.4102 -35.2753 |
| 18/02/2024 07:06:40 | Rua Vereadora Helena de Souza Cavalcanti - Camutanga - PE | 0 | Ligado | 0v | Parado | -7.4102 -35.2753 |
| 18/02/2024 07:06:42 | | | |  | | |
| 18/02/2024 07:11:16 | Rua Vereadora Helena de Souza Cavalcanti - Camutanga - PE | 0 | Desligado | 0v | Parado | -7.4102 -35.2753 |
| 18/02/2024 07:16:16 | Rua Vereadora Helena de Souza Cavalcanti - Camutanga - PE | 0 | Desligado | 0v | Parado | -7.4102 -35.2753 |
| 18/02/2024 07:21:16 | Rua Vereadora Helena de Souza Cavalcanti - Camutanga - PE | 0 | Desligado | 0v | Parado | -7.4102 -35.2753 |
| 18/02/2024 07:26:16 | Rua Vereadora Helena de Souza Cavalcanti - Camutanga - PE | 0 | Desligado | 0v | Parado | -7.4102 -35.2753 |
| 18/02/2024 07:31:16 | Rua Vereadora Helena de Souza Cavalcanti - Camutanga - PE | 0 | Desligado | 0v | Parado | -7.4102 -35.2753 |
| 18/02/2024 07:34:25 | Rua Vereadora Helena de Souza Cavalcanti - Camutanga - PE | 0 | Desligado | 0v | Parado | -7.4102 -35.2753 |
| 18/02/2024 07:34:30 | | | |  | | |

| | | | | | | |
|------------------------|---|----|--------|----|------------|---------------------|
| 18/02/2024 07:35:06 | Rua Vereadora Helena de Souza Cavalcanti - Camutanga - PE | 0 | Ligado | 0v | Parado | -7.4102 -35.2753 |
| 18/02/2024 07:35:46 | Rua Vereadora Helena de Souza Cavalcanti - Camutanga - PE | 0 | Ligado | 0v | Parado | -7.4102 -35.2753 |
| 18/02/2024 07:36:20 | Rua Vereadora Helena de Souza Cavalcanti - Camutanga - PE | 10 | Ligado | 0v | 81 metros | -7.4108 -35.2750 |
| 18/02/2024 07:36:50 | Rua Juscelino Kubitschek - Camutanga - PE | 10 | Ligado | 0v | 88 metros | -7.4104 -35.2743 |
| 18/02/2024 07:37:06 | Rua Juscelino Kubitschek - Camutanga - PE | 18 | Ligado | 0v | Parado | -7.4104 -35.2743 |
| 18/02/2024 07:37:46 | Avenida Moisés Correia - Camutanga - PE | 12 | Ligado | 0v | 228 metros | -7.4086 -35.2752 |
| 18/02/2024 07:38:24 | Rua Joaquim Nabuco - Camutanga - PE | 13 | Ligado | 0v | 161 metros | -7.4073 -35.2759 |
| 18/02/2024 07:38:35 | Rua Joaquim Nabuco - Camutanga - PE | 18 | Ligado | 0v | Parado | -7.4073 -35.2759 |
| 18/02/2024 07:39:06 | Rua Joaquim Nabuco - Camutanga - PE | 18 | Ligado | 0v | 201 metros | -7.4064 -35.2743 |
| 18/02/2024 07:39:17 | Rua Joaquim Nabuco - Camutanga - PE | 12 | Ligado | 0v | 54 metros | -7.4062 -35.2739 |
| 18/02/2024 07:39:46 | Avenida Monsenhor Júlio Maria - Camutanga - PE | 0 | Ligado | 0v | 61 metros | -7.4066 -35.2735 |
| 18/02/2024 07:40:26 | Avenida Monsenhor Júlio Maria - Camutanga - PE | 0 | Ligado | 0v | Parado | -7.4066 -35.2735 |
| 18/02/2024 07:41:06 | Avenida Monsenhor Júlio Maria - Camutanga - PE | 0 | Ligado | 0v | Parado | -7.4066 -35.2735 |
| 18/02/2024 07:41:46 | Avenida Monsenhor Júlio Maria - Camutanga - PE | 0 | Ligado | 0v | Parado | -7.4066 -35.2735 |
| 18/02/2024 07:42:26 | Avenida Monsenhor Júlio Maria - Camutanga - PE | 0 | Ligado | 0v | Parado | -7.4066 -35.2735 |
| 18/02/2024 07:43:06 | Avenida Monsenhor Júlio Maria - Camutanga - PE | 0 | Ligado | 0v | Parado | -7.4066 -35.2735 |
| 18/02/2024 07:43:46 | Avenida Monsenhor Júlio Maria - Camutanga - PE | 0 | Ligado | 0v | Parado | -7.4066 -35.2735 |
| 18/02/2024 07:44:26 | Avenida Monsenhor Júlio Maria - Camutanga - PE | 0 | Ligado | 0v | Parado | -7.4066 -35.2735 |
| 18/02/2024 07:45:06 | Avenida Monsenhor Júlio Maria - Camutanga - PE | 0 | Ligado | 0v | Parado | -7.4066 -35.2735 |
| 18/02/2024 07:45:46 | Avenida Monsenhor Júlio Maria - Camutanga - PE | 0 | Ligado | 0v | Parado | -7.4066 -35.2735 |
| 18/02/2024 07:46:26 | Avenida Monsenhor Júlio Maria - Camutanga - PE | 0 | Ligado | 0v | Parado | -7.4066 -35.2735 |
| 18/02/2024 07:47:06 | Avenida Monsenhor Júlio Maria - Camutanga - PE | 0 | Ligado | 0v | Parado | -7.4066 -35.2735 |

| | | | | | | |
|------------------------|---|----|--------|----|------------|---------------------|
| 18/02/2024 07:47:46 | Avenida Monsenhor Júlio Maria - Camutanga - PE | 13 | Ligado | 0v | 165 metros | -7.4079 -35.2728 |
| 18/02/2024 07:48:13 | Avenida Doutor Simplício Tavares de Melo - Camutanga - PE | 12 | Ligado | 0v | 89 metros | -7.4086 -35.2723 |
| 18/02/2024 07:48:26 | Avenida Doutor Simplício Tavares de Melo - Camutanga - PE | 34 | Ligado | 0v | 69 metros | -7.4080 -35.2720 |
| 18/02/2024 07:48:45 | Avenida Doutor Simplício Tavares de Melo - Camutanga - PE | 15 | Ligado | 0v | 120 metros | -7.4071 -35.2715 |
| 18/02/2024 07:49:06 | Rua Santa Cruz - Camutanga - PE | 33 | Ligado | 0v | 175 metros | -7.4079 -35.2701 |
| 18/02/2024 07:49:46 | Rua Santa Cruz - Camutanga - PE | 17 | Ligado | 0v | 312 metros | -7.4099 -35.2681 |
| 18/02/2024 07:50:26 | Rua Santa Cruz - Camutanga - PE | 30 | Ligado | 0v | 260 metros | -7.4115 -35.2665 |
| 18/02/2024 07:51:06 | Rua Santa Cruz - Camutanga - PE | 55 | Ligado | 0v | 522 metros | -7.4150 -35.2632 |
| 18/02/2024 07:51:22 | Rua Santa Cruz - Camutanga - PE | 22 | Ligado | 0v | 211 metros | -7.4158 -35.2615 |
| 18/02/2024 07:51:46 | Rodovia PE-082 - Camutanga - PE | 35 | Ligado | 0v | 136 metros | -7.4146 -35.2615 |
| 18/02/2024 07:52:04 | Rodovia PE-082 - Itambé - PE | 53 | Ligado | 0v | 229 metros | -7.4125 -35.2617 |
| 18/02/2024 07:52:26 | Rodovia PE-082 - Itambé - PE | 60 | Ligado | 0v | 371 metros | -7.4094 -35.2607 |
| 18/02/2024 07:53:06 | Rodovia PE-082 - Itambé - PE | 23 | Ligado | 0v | 604 metros | -7.4043 -35.2588 |
| 18/02/2024 07:53:46 | Rodovia PE-082 - Itambé - PE | 29 | Ligado | 0v | 330 metros | -7.4014 -35.2580 |
| 18/02/2024 07:54:26 | Rodovia PE-082 - Itambé - PE | 29 | Ligado | 0v | 325 metros | -7.3986 -35.2575 |
| 18/02/2024 07:56:19 | Rodovia PE-082 - Itambé - PE | 37 | Ligado | 0v | 1,23 km | -7.3886 -35.2527 |
| 18/02/2024 07:56:45 | Rodovia PE-082 - Itambé - PE | 36 | Ligado | 0v | 292 metros | -7.3867 -35.2509 |
| 18/02/2024 07:56:59 | Rodovia PE-082 - Itambé - PE | 39 | Ligado | 0v | 149 metros | -7.3859 -35.2498 |
| 18/02/2024 07:57:39 | Rodovia PE-082 - Itambé - PE | 52 | Ligado | 0v | 512 metros | -7.3834 -35.2459 |
| 18/02/2024 07:58:19 | Rua Itamar Albuquerque Montenegro - Itambé - PE | 53 | Ligado | 0v | 630 metros | -7.3814 -35.2406 |
| 18/02/2024 07:58:59 | Rodovia PE-082 - Itambé - PE | 39 | Ligado | 0v | 358 metros | -7.3803 -35.2375 |
| 18/02/2024 08:01:43 | Rodovia PE-075 - Juripiranga - PB | 58 | Ligado | 0v | 1,93 km | -7.3841 -35.2204 |

| | | | | | | |
|------------------------|--|----|--------|----|------------|---------------------|
| 18/02/2024 08:02:23 | Rodovia PE-075 - Juripiranga - PB | 50 | Ligado | 0v | 708 metros | -7.3861 -35.2143 |
| 18/02/2024 08:03:03 | Rodovia PE-075 - Juripiranga - PB | 55 | Ligado | 0v | 508 metros | -7.3885 -35.2104 |
| 18/02/2024 08:03:43 | Rodovia PE-075 - Juripiranga - PB | 63 | Ligado | 0v | 673 metros | -7.3891 -35.2043 |
| 18/02/2024 08:05:04 | Rodovia PE-075 - Juripiranga - PB | 69 | Ligado | 0v | 1,37 km | -7.3952 -35.1935 |
| 18/02/2024 08:05:55 | Rodovia PE-075 - Juripiranga - PB | 57 | Ligado | 0v | 934 metros | -7.3967 -35.1852 |
| 18/02/2024 08:06:35 | Rodovia PE-075 - Juripiranga - PB | 67 | Ligado | 0v | 707 metros | -7.3955 -35.1789 |
| 18/02/2024 08:07:15 | Rodovia PE-075 - Juripiranga - PB | 65 | Ligado | 0v | 747 metros | -7.3938 -35.1724 |
| 18/02/2024 08:07:55 | Rodovia PE-075 - Juripiranga - PB | 77 | Ligado | 0v | 810 metros | -7.3918 -35.1653 |
| 18/02/2024 08:08:34 | Rodovia PE-075 - Juripiranga - PB | 65 | Ligado | 0v | 674 metros | -7.3915 -35.1592 |
| 18/02/2024 08:09:15 | Rodovia PE-075 - Juripiranga - PB | 70 | Ligado | 0v | 791 metros | -7.3927 -35.1522 |
| 18/02/2024 08:09:26 | Rodovia PE-075 - Juripiranga - PB | 65 | Ligado | 0v | 210 metros | -7.3933 -35.1504 |
| 18/02/2024 08:09:55 | Rodovia PE-075 - Juripiranga - PB | 61 | Ligado | 0v | 488 metros | -7.3952 -35.1464 |
| 18/02/2024 08:10:25 | Rodovia PE-075 - Juripiranga - PB | 65 | Ligado | 0v | 541 metros | -7.3969 -35.1418 |
| 18/02/2024 08:10:35 | Rodovia PE-075 - Juripiranga - PB | 69 | Ligado | 0v | 192 metros | -7.3970 -35.1401 |
| 18/02/2024 08:11:06 | Rodovia PE-075 - Juripiranga - PB | 61 | Ligado | 0v | 556 metros | -7.3975 -35.1351 |
| 18/02/2024 08:11:55 | Rodovia PE-075 - Juripiranga - PB | 43 | Ligado | 0v | 834 metros | -7.4012 -35.1285 |
| 18/02/2024 08:12:18 | Rua da Baixinha - Itambé - PE | 21 | Ligado | 0v | 161 metros | -7.4018 -35.1272 |
| 18/02/2024 08:12:34 | Rua da Baixinha - Pedras de Fogo - PB | 27 | Ligado | 0v | 116 metros | -7.4016 -35.1262 |
| 18/02/2024 08:12:53 | Rua da Baixinha - Pedras de Fogo - PB | 26 | Ligado | 0v | 121 metros | -7.4011 -35.1252 |
| 18/02/2024 08:13:04 | Rua da Baixinha - Pedras de Fogo - PB | 21 | Ligado | 0v | 60 metros | -7.4012 -35.1247 |
| 18/02/2024 08:13:15 | Rua da Baixinha - Pedras de Fogo - PB | 26 | Ligado | 0v | 59 metros | -7.4013 -35.1242 |
| 18/02/2024 08:13:32 | Rua Professor Getulio Cesar Rodrigues Guedes - Pedras de Fogo - PB | 17 | Ligado | 0v | 121 metros | -7.4015 -35.1231 |

| | | | | | | |
|------------------------|---|----|--------|----|------------|---------------------|
| 18/02/2024 08:13:55 | Rua Professor Getulio Cesar Rodrigues Guedes - Pedras de Fogo - PB | 22 | Ligado | 0v | 135 metros | -7.4017 -35.1219 |
| 18/02/2024 08:14:35 | Rua José Ferreira - Centro - Pedras de Fogo - PB | 30 | Ligado | 0v | 264 metros | -7.4021 -35.1195 |
| 18/02/2024 08:15:15 | Rua Professor Getulio Cesar Rodrigues Guedes - Centro - Pedras de Fogo - PB | 13 | Ligado | 0v | 302 metros | -7.4027 -35.1169 |
| 18/02/2024 08:15:55 | Rua Fernando Cabral - Centro - Pedras de Fogo - PB | 0 | Ligado | 0v | 253 metros | -7.4028 -35.1146 |
| 18/02/2024 08:16:35 | Rua Vinte e Quatro de Outubro - Centro - Pedras de Fogo - PB | 17 | Ligado | 0v | 238 metros | -7.4033 -35.1125 |
| 18/02/2024 08:17:15 | PB-032 - Centro - Pedras de Fogo - PB | 17 | Ligado | 0v | 160 metros | -7.4039 -35.1112 |
| 18/02/2024 08:17:45 | Rua Filho Hermilo Borba - Pedras de Fogo - PB | 14 | Ligado | 0v | 117 metros | -7.4049 -35.1111 |
| 18/02/2024 08:17:55 | Rua Filho Hermilo Borba - Pedras de Fogo - PB | 16 | Ligado | 0v | Parado | -7.4049 -35.1111 |
| 18/02/2024 08:18:35 | Rua da Penha - Itambé - PE | 10 | Ligado | 0v | 170 metros | -7.4064 -35.1115 |
| 18/02/2024 08:18:50 | Rua Luíz Guerra Correia Gaião - Itambé - PE | 12 | Ligado | 0v | 57 metros | -7.4067 -35.1111 |
| 18/02/2024 08:19:15 | Rua da Penha - Itambé - PE | 18 | Ligado | 0v | 87 metros | -7.4074 -35.1107 |
| 18/02/2024 08:19:55 | Rua Juiz Roberto Guimarães - Itambé - PE | 0 | Ligado | 0v | 59 metros | -7.4079 -35.1108 |
| 18/02/2024 08:20:35 | Rua Juiz Roberto Guimarães - Itambé - PE | 0 | Ligado | 0v | Parado | -7.4079 -35.1108 |
| 18/02/2024 08:21:15 | Rua Juiz Roberto Guimarães - Itambé - PE | 0 | Ligado | 0v | Parado | -7.4079 -35.1108 |
| 18/02/2024 08:21:56 | Rua Juiz Roberto Guimarães - Itambé - PE | 0 | Ligado | 0v | Parado | -7.4079 -35.1108 |
| 18/02/2024 08:22:36 | Rua Juiz Roberto Guimarães - Itambé - PE | 0 | Ligado | 0v | Parado | -7.4079 -35.1108 |
| 18/02/2024 08:23:16 | Rua Juiz Roberto Guimarães - Itambé - PE | 0 | Ligado | 0v | Parado | -7.4079 -35.1108 |
| 18/02/2024 08:23:56 | Rua Juiz Roberto Guimarães - Itambé - PE | 0 | Ligado | 0v | Parado | -7.4079 -35.1108 |
| 18/02/2024 08:24:36 | Rua Juiz Roberto Guimarães - Itambé - PE | 0 | Ligado | 0v | Parado | -7.4079 -35.1108 |
| 18/02/2024 08:25:16 | Rua Juiz Roberto Guimarães - Itambé - PE | 0 | Ligado | 0v | Parado | -7.4079 -35.1108 |
| 18/02/2024 08:25:56 | Rua Juiz Roberto Guimarães - Itambé - PE | 0 | Ligado | 0v | Parado | -7.4079 -35.1108 |
| 18/02/2024 08:26:36 | Rua Juiz Roberto Guimarães - Itambé - PE | 0 | Ligado | 0v | Parado | -7.4079 -35.1108 |

| | | | | | | |
|------------------------|--|---|-----------|---|--------|---------------------|
| 18/02/2024 08:27:16 | Rua Juiz Roberto Guimarães - Itambé - PE | 0 | Ligado | 0v | Parado | -7.4079 -35.1108 |
| 18/02/2024 08:27:56 | Rua Juiz Roberto Guimarães - Itambé - PE | 0 | Ligado | 0v | Parado | -7.4079 -35.1108 |
| 18/02/2024 08:28:36 | Rua Juiz Roberto Guimarães - Itambé - PE | 0 | Ligado | 0v | Parado | -7.4079 -35.1108 |
| 18/02/2024 08:29:16 | Rua Juiz Roberto Guimarães - Itambé - PE | 0 | Ligado | 0v | Parado | -7.4079 -35.1108 |
| 18/02/2024 08:29:56 | Rua Juiz Roberto Guimarães - Itambé - PE | 0 | Ligado | 0v | Parado | -7.4079 -35.1108 |
| 18/02/2024 08:30:36 | Rua Juiz Roberto Guimarães - Itambé - PE | 0 | Ligado | 0v | Parado | -7.4079 -35.1108 |
| 18/02/2024 08:31:11 | Rua Juiz Roberto Guimarães - Itambé - PE | 0 | Ligado | 0v | Parado | -7.4079 -35.1108 |
| 18/02/2024 08:31:14 | | | |  | | |
| 18/02/2024 08:35:36 | Rua Juiz Roberto Guimarães - Itambé - PE | 0 | Desligado | 0v | Parado | -7.4079 -35.1108 |
| 18/02/2024 08:40:36 | Rua Juiz Roberto Guimarães - Itambé - PE | 0 | Desligado | 0v | Parado | -7.4079 -35.1108 |
| 18/02/2024 08:45:36 | Rua Juiz Roberto Guimarães - Itambé - PE | 0 | Desligado | 0v | Parado | -7.4079 -35.1108 |
| 18/02/2024 08:50:36 | Rua Juiz Roberto Guimarães - Itambé - PE | 0 | Desligado | 0v | Parado | -7.4079 -35.1108 |
| 18/02/2024 08:55:36 | Rua Juiz Roberto Guimarães - Itambé - PE | 0 | Desligado | 0v | Parado | -7.4079 -35.1108 |
| 18/02/2024 09:00:36 | Rua Juiz Roberto Guimarães - Itambé - PE | 0 | Desligado | 0v | Parado | -7.4079 -35.1108 |
| 18/02/2024 09:05:36 | Rua Juiz Roberto Guimarães - Itambé - PE | 0 | Desligado | 0v | Parado | -7.4079 -35.1108 |
| 18/02/2024 09:10:36 | Rua Juiz Roberto Guimarães - Itambé - PE | 0 | Desligado | 0v | Parado | -7.4079 -35.1108 |
| 18/02/2024 09:15:36 | Rua Juiz Roberto Guimarães - Itambé - PE | 0 | Desligado | 0v | Parado | -7.4079 -35.1108 |
| 18/02/2024 09:20:36 | Rua Juiz Roberto Guimarães - Itambé - PE | 0 | Desligado | 0v | Parado | -7.4079 -35.1108 |
| 18/02/2024 09:25:36 | Rua Juiz Roberto Guimarães - Itambé - PE | 0 | Desligado | 0v | Parado | -7.4079 -35.1108 |
| 18/02/2024 09:30:36 | Rua Juiz Roberto Guimarães - Itambé - PE | 0 | Desligado | 0v | Parado | -7.4079 -35.1108 |
| 18/02/2024 09:35:36 | Rua Juiz Roberto Guimarães - Itambé - PE | 0 | Desligado | 0v | Parado | -7.4079 -35.1108 |
| 18/02/2024 09:40:36 | Rua Juiz Roberto Guimarães - Itambé - PE | 0 | Desligado | 0v | Parado | -7.4079 -35.1108 |

| | | | | | | |
|------------------------|--|---|-----------|---|--------|---------------------|
| 18/02/2024 09:45:36 | Rua Juiz Roberto Guimarães - Itambé - PE | 0 | Desligado | 0v | Parado | -7.4079 -35.1108 |
| 18/02/2024 09:50:36 | Rua Juiz Roberto Guimarães - Itambé - PE | 0 | Desligado | 0v | Parado | -7.4079 -35.1108 |
| 18/02/2024 09:55:36 | Rua Juiz Roberto Guimarães - Itambé - PE | 0 | Desligado | 0v | Parado | -7.4079 -35.1108 |
| 18/02/2024 10:00:36 | Rua Juiz Roberto Guimarães - Itambé - PE | 0 | Desligado | 0v | Parado | -7.4079 -35.1108 |
| 18/02/2024 10:05:36 | Rua Juiz Roberto Guimarães - Itambé - PE | 0 | Desligado | 0v | Parado | -7.4079 -35.1108 |
| 18/02/2024 10:10:36 | Rua Juiz Roberto Guimarães - Itambé - PE | 0 | Desligado | 0v | Parado | -7.4079 -35.1108 |
| 18/02/2024 10:15:36 | Rua Juiz Roberto Guimarães - Itambé - PE | 0 | Desligado | 0v | Parado | -7.4079 -35.1108 |
| 18/02/2024 10:20:36 | Rua Juiz Roberto Guimarães - Itambé - PE | 0 | Desligado | 0v | Parado | -7.4079 -35.1108 |
| 18/02/2024 10:25:36 | Rua Juiz Roberto Guimarães - Itambé - PE | 0 | Desligado | 0v | Parado | -7.4079 -35.1108 |
| 18/02/2024 10:30:36 | Rua Juiz Roberto Guimarães - Itambé - PE | 0 | Desligado | 0v | Parado | -7.4079 -35.1108 |
| 18/02/2024 10:35:36 | Rua Juiz Roberto Guimarães - Itambé - PE | 0 | Desligado | 0v | Parado | -7.4079 -35.1108 |
| 18/02/2024 10:40:36 | Rua Juiz Roberto Guimarães - Itambé - PE | 0 | Desligado | 0v | Parado | -7.4079 -35.1108 |
| 18/02/2024 10:45:36 | Rua Juiz Roberto Guimarães - Itambé - PE | 0 | Desligado | 0v | Parado | -7.4079 -35.1108 |
| 18/02/2024 10:50:36 | Rua Juiz Roberto Guimarães - Itambé - PE | 0 | Desligado | 0v | Parado | -7.4079 -35.1108 |
| 18/02/2024 10:55:36 | Rua Juiz Roberto Guimarães - Itambé - PE | 0 | Desligado | 0v | Parado | -7.4079 -35.1108 |
| 18/02/2024 10:58:03 | Rua Juiz Roberto Guimarães - Itambé - PE | 0 | Desligado | 0v | Parado | -7.4079 -35.1108 |
| 18/02/2024 10:58:10 | | | |  | | |
| 18/02/2024 10:58:46 | Rua Juiz Roberto Guimarães - Itambé - PE | 0 | Ligado | 0v | Parado | -7.4079 -35.1108 |
| 18/02/2024 10:59:26 | Rua Juiz Roberto Guimarães - Itambé - PE | 0 | Ligado | 0v | Parado | -7.4079 -35.1108 |
| 18/02/2024 11:00:06 | Rua Juiz Roberto Guimarães - Itambé - PE | 0 | Ligado | 0v | Parado | -7.4079 -35.1108 |
| 18/02/2024 11:00:46 | Rua Juiz Roberto Guimarães - Itambé - PE | 0 | Ligado | 0v | Parado | -7.4079 -35.1108 |
| 18/02/2024 11:01:26 | Rua Juiz Roberto Guimarães - Itambé - PE | 0 | Ligado | 0v | Parado | -7.4079 -35.1108 |

| | | | | | | |
|------------------------|---|----|--------|----|------------|---------------------|
| 18/02/2024 11:02:06 | Rua Juiz Roberto Guimarães - Itambé - PE | 12 | Ligado | 0v | Parado | -7.4079 -35.1108 |
| 18/02/2024 11:02:26 | Rua da Penha - Itambé - PE | 12 | Ligado | 0v | 100 metros | -7.4070 -35.1109 |
| 18/02/2024 11:02:46 | Rua da Penha - Itambé - PE | 12 | Ligado | 0v | 60 metros | -7.4066 -35.1113 |
| 18/02/2024 11:03:26 | Rua Filho Hermilo Borba - Pedras de Fogo - PB | 15 | Ligado | 0v | 130 metros | -7.4054 -35.1113 |
| 18/02/2024 11:04:06 | PB-032 - Centro - Pedras de Fogo - PB | 25 | Ligado | 0v | 167 metros | -7.4039 -35.1112 |
| 18/02/2024 11:04:16 | PB-032 - Centro - Pedras de Fogo - PB | 14 | Ligado | 0v | Parado | -7.4039 -35.1112 |
| 18/02/2024 11:04:47 | Rua Epitacio Pessoa - Centro - Pedras de Fogo - PB | 23 | Ligado | 0v | 190 metros | -7.4032 -35.1127 |
| 18/02/2024 11:05:27 | Rua Fernando Cabral - Centro - Pedras de Fogo - PB | 12 | Ligado | 0v | 224 metros | -7.4028 -35.1147 |
| 18/02/2024 11:05:52 | Rua Fernando Cabral - Centro - Pedras de Fogo - PB | 26 | Ligado | 0v | 147 metros | -7.4028 -35.1160 |
| 18/02/2024 11:06:07 | Rua Professor Getulio Cesar Rodrigues Guedes - Centro - Pedras de Fogo - PB | 20 | Ligado | 0v | 84 metros | -7.4027 -35.1168 |
| 18/02/2024 11:06:47 | Rua Professor Getulio Cesar Rodrigues Guedes - Centro - Pedras de Fogo - PB | 23 | Ligado | 0v | 254 metros | -7.4021 -35.1190 |
| 18/02/2024 11:07:27 | Rua Professor Getulio Cesar Rodrigues Guedes - Pedras de Fogo - PB | 26 | Ligado | 0v | 253 metros | -7.4018 -35.1212 |
| 18/02/2024 11:08:07 | Rua da Baixinha - Pedras de Fogo - PB | 28 | Ligado | 0v | 269 metros | -7.4014 -35.1236 |
| 18/02/2024 11:08:32 | Rua da Baixinha - Pedras de Fogo - PB | 12 | Ligado | 0v | 158 metros | -7.4011 -35.1250 |
| 18/02/2024 11:08:47 | Rua da Baixinha - Pedras de Fogo - PB | 22 | Ligado | 0v | 86 metros | -7.4014 -35.1258 |
| 18/02/2024 11:09:02 | Rua da Baixinha - Pedras de Fogo - PB | 26 | Ligado | 0v | 112 metros | -7.4017 -35.1267 |
| 18/02/2024 11:09:14 | Rodovia PE-075 - Juripiranga - PB | 35 | Ligado | 0v | 101 metros | -7.4016 -35.1276 |
| 18/02/2024 11:09:27 | Rodovia PE-075 - Juripiranga - PB | 23 | Ligado | 0v | 68 metros | -7.4013 -35.1282 |
| 18/02/2024 11:10:07 | Rodovia PE-075 - Juripiranga - PB | 66 | Ligado | 0v | 470 metros | -7.3992 -35.1318 |
| 18/02/2024 11:10:32 | Rodovia PE-075 - Juripiranga - PB | 65 | Ligado | 0v | 468 metros | -7.3973 -35.1356 |
| 18/02/2024 11:10:47 | Rodovia PE-075 - Juripiranga - PB | 69 | Ligado | 0v | 288 metros | -7.3971 -35.1382 |
| 18/02/2024 11:11:27 | Rodovia PE-075 - Itambé - PE | 70 | Ligado | 0v | 763 metros | -7.3958 -35.1450 |

| | | | | | | |
|------------------------|-----------------------------------|----|--------|----|------------|---------------------|
| 18/02/2024 11:11:49 | Rodovia PE-075 - Juripiranga - PB | 70 | Ligado | 0v | 430 metros | -7.3943 -35.1486 |
| 18/02/2024 11:12:07 | Rodovia PE-075 - Juripiranga - PB | 69 | Ligado | 0v | 349 metros | -7.3929 -35.1514 |
| 18/02/2024 11:12:20 | Rodovia PE-075 - Juripiranga - PB | 69 | Ligado | 0v | 254 metros | -7.3923 -35.1536 |
| 18/02/2024 11:12:47 | Rodovia PE-075 - Juripiranga - PB | 70 | Ligado | 0v | 779 metros | -7.3916 -35.1583 |
| 18/02/2024 11:13:13 | Rodovia PE-075 - Juripiranga - PB | 64 | Ligado | 0v | 494 metros | -7.3911 -35.1628 |
| 18/02/2024 11:13:27 | Rodovia PE-075 - Juripiranga - PB | 68 | Ligado | 0v | 752 metros | -7.3917 -35.1651 |
| 18/02/2024 11:14:07 | Rodovia PE-075 - Juripiranga - PB | 52 | Ligado | 0v | 724 metros | -7.3935 -35.1714 |
| 18/02/2024 11:14:47 | Rodovia PE-075 - Juripiranga - PB | 70 | Ligado | 0v | 648 metros | -7.3951 -35.1771 |
| 18/02/2024 11:15:27 | Rodovia PE-075 - Juripiranga - PB | 62 | Ligado | 0v | 753 metros | -7.3966 -35.1837 |
| 18/02/2024 11:16:07 | Rodovia PE-075 - Juripiranga - PB | 68 | Ligado | 0v | 758 metros | -7.3957 -35.1905 |
| 18/02/2024 11:16:42 | Rodovia PE-075 - Juripiranga - PB | 60 | Ligado | 0v | 666 metros | -7.3946 -35.1965 |
| 18/02/2024 11:17:16 | Rodovia PE-075 - Juripiranga - PB | 56 | Ligado | 0v | 580 metros | -7.3909 -35.2002 |
| 18/02/2024 11:17:26 | Rodovia PE-075 - Juripiranga - PB | 64 | Ligado | 0v | 159 metros | -7.3903 -35.2015 |
| 18/02/2024 11:17:47 | Rodovia PE-075 - Juripiranga - PB | 67 | Ligado | 0v | 397 metros | -7.3889 -35.2048 |
| 18/02/2024 11:17:59 | Rodovia PE-075 - Juripiranga - PB | 65 | Ligado | 0v | 455 metros | -7.3885 -35.2068 |
| 18/02/2024 11:18:24 | Rodovia PE-075 - Juripiranga - PB | 64 | Ligado | 0v | 454 metros | -7.3883 -35.2109 |
| 18/02/2024 11:18:47 | Rodovia PE-075 - Juripiranga - PB | 66 | Ligado | 0v | 415 metros | -7.3862 -35.2140 |
| 18/02/2024 11:19:27 | Rodovia PE-075 - Juripiranga - PB | 67 | Ligado | 0v | 815 metros | -7.3839 -35.2210 |
| 18/02/2024 11:20:07 | Rodovia PE-075 - Juripiranga - PB | 70 | Ligado | 0v | 800 metros | -7.3817 -35.2279 |
| 18/02/2024 11:20:47 | Rodovia PE-082 - Itambé - PE | 21 | Ligado | 0v | 664 metros | -7.3799 -35.2337 |
| 18/02/2024 11:21:06 | Rodovia PE-082 - Itambé - PE | 38 | Ligado | 0v | 138 metros | -7.3796 -35.2349 |
| 18/02/2024 11:21:27 | Rodovia PE-082 - Itambé - PE | 26 | Ligado | 0v | 152 metros | -7.3799 -35.2362 |

| | | | | | | |
|------------------------|---------------------------------|----|--------|----|------------|---------------------|
| 18/02/2024 11:22:07 | Rodovia PE-082 - Itambé - PE | 28 | Ligado | 0v | 356 metros | -7.3810 -35.2392 |
| 18/02/2024 11:22:47 | Rodovia PE-082 - Itambé - PE | 67 | Ligado | 0v | 555 metros | -7.3827 -35.2439 |
| 18/02/2024 11:23:05 | Rodovia PE-082 - Itambé - PE | 70 | Ligado | 0v | 341 metros | -7.3839 -35.2468 |
| 18/02/2024 11:23:27 | Rodovia PE-082 - Itambé - PE | 55 | Ligado | 0v | 404 metros | -7.3859 -35.2498 |
| 18/02/2024 11:23:56 | Rodovia PE-082 - Itambé - PE | 38 | Ligado | 0v | 327 metros | -7.3878 -35.2521 |
| 18/02/2024 11:24:07 | Rodovia PE-082 - Itambé - PE | 47 | Ligado | 0v | 139 metros | -7.3888 -35.2529 |
| 18/02/2024 11:24:47 | Rodovia PE-082 - Itambé - PE | 47 | Ligado | 0v | 508 metros | -7.3923 -35.2557 |
| 18/02/2024 11:25:07 | Rodovia PE-082 - Itambé - PE | 50 | Ligado | 0v | 285 metros | -7.3944 -35.2572 |
| 18/02/2024 11:25:27 | Rodovia PE-082 - Itambé - PE | 44 | Ligado | 0v | 290 metros | -7.3970 -35.2574 |
| 18/02/2024 11:26:07 | Rodovia PE-082 - Itambé - PE | 36 | Ligado | 0v | 338 metros | -7.4000 -35.2577 |
| 18/02/2024 11:26:38 | Rodovia PE-082 - Itambé - PE | 45 | Ligado | 0v | 377 metros | -7.4033 -35.2584 |
| 18/02/2024 11:27:27 | Rodovia PE-082 - Itambé - PE | 51 | Ligado | 0v | 624 metros | -7.4086 -35.2604 |
| 18/02/2024 11:27:54 | Rodovia PE-082 - Itambé - PE | 57 | Ligado | 0v | 450 metros | -7.4124 -35.2617 |
| 18/02/2024 11:28:07 | Rodovia PE-082 - Itambé - PE | 55 | Ligado | 0v | 214 metros | -7.4143 -35.2615 |
| 18/02/2024 11:28:21 | Rodovia PE-082 - Camutanga - PE | 48 | Ligado | 0v | 209 metros | -7.4161 -35.2611 |
| 18/02/2024 11:28:47 | Rodovia PE-082 - Camutanga - PE | 27 | Ligado | 0v | 208 metros | -7.4177 -35.2601 |
| 18/02/2024 11:29:14 | Rodovia PE-082 - Camutanga - PE | 31 | Ligado | 0v | 212 metros | -7.4194 -35.2593 |
| 18/02/2024 11:29:27 | Rodovia PE-082 - Camutanga - PE | 28 | Ligado | 0v | 94 metros | -7.4203 -35.2591 |
| 18/02/2024 11:30:07 | Rodovia PE-082 - Camutanga - PE | 44 | Ligado | 0v | 342 metros | -7.4232 -35.2582 |
| 18/02/2024 11:30:47 | Rodovia PE-082 - Camutanga - PE | 27 | Ligado | 0v | 449 metros | -7.4266 -35.2561 |
| 18/02/2024 11:31:09 | Rodovia PE-082 - Camutanga - PE | 26 | Ligado | 0v | 234 metros | -7.4286 -35.2555 |
| 18/02/2024 11:31:27 | Rodovia PE-082 - Camutanga - PE | 22 | Ligado | 0v | 127 metros | -7.4297 -35.2550 |

| | | | | | | |
|------------------------|--|----|--------|----|------------|---------------------|
| 18/02/2024 11:32:07 | Rodovia PE-082 - Ferreiros - PE | 69 | Ligado | 0v | 509 metros | -7.4337 -35.2529 |
| 18/02/2024 11:32:47 | Rodovia PE-082 - Ferreiros - PE | 54 | Ligado | 0v | 686 metros | -7.4393 -35.2503 |
| 18/02/2024 11:33:27 | Rodovia PE-082 - Ferreiros - PE | 58 | Ligado | 0v | 629 metros | -7.4449 -35.2498 |
| 18/02/2024 11:33:42 | Rodovia PE-082 - Ferreiros - PE | 26 | Ligado | 0v | 186 metros | -7.4466 -35.2500 |
| 18/02/2024 11:34:01 | Rodovia PE-082 - Ferreiros - PE | 23 | Ligado | 0v | 152 metros | -7.4479 -35.2505 |
| 18/02/2024 11:34:36 | Rua Jose Delmiro Alves - Ferreiros - PE | 14 | Ligado | 0v | 353 metros | -7.4482 -35.2473 |
| 18/02/2024 11:34:47 | Avenida Francisco Freire da Silva, 32 - Ferreiros - PE | 14 | Ligado | 0v | 51 metros | -7.4483 -35.2468 |
| 18/02/2024 11:35:27 | Rua do Ipiranga - Ferreiros - PE | 0 | Ligado | 0v | 118 metros | -7.4483 -35.2458 |
| 18/02/2024 11:36:07 | Rua do Ipiranga - Ferreiros - PE | 0 | Ligado | 0v | Parado | -7.4483 -35.2458 |
| 18/02/2024 11:36:47 | Rua Jose Delmiro Alves - Ferreiros - PE | 15 | Ligado | 0v | 166 metros | -7.4482 -35.2473 |
| 18/02/2024 11:37:17 | Avenida Francisco Freire da Silva - Ferreiros - PE | 31 | Ligado | 0v | 306 metros | -7.4480 -35.2500 |
| 18/02/2024 11:37:27 | Rodovia PE-082 - Ferreiros - PE | 33 | Ligado | 0v | 70 metros | -7.4474 -35.2503 |
| 18/02/2024 11:38:02 | Rodovia PE-082 - Ferreiros - PE | 40 | Ligado | 0v | 359 metros | -7.4442 -35.2498 |
| 18/02/2024 11:38:47 | Rodovia PE-082 - Ferreiros - PE | 50 | Ligado | 0v | 539 metros | -7.4394 -35.2503 |
| 18/02/2024 11:39:27 | Rodovia PE-082 - Ferreiros - PE | 69 | Ligado | 0v | 712 metros | -7.4336 -35.2530 |
| 18/02/2024 11:40:07 | Rodovia PE-082 - Camutanga - PE | 35 | Ligado | 0v | 654 metros | -7.4284 -35.2556 |
| 18/02/2024 11:40:47 | Rodovia PE-082 - Camutanga - PE | 42 | Ligado | 0v | 355 metros | -7.4254 -35.2568 |
| 18/02/2024 11:41:07 | Rodovia PE-082 - Camutanga - PE | 55 | Ligado | 0v | 316 metros | -7.4230 -35.2583 |
| 18/02/2024 11:41:27 | Rodovia PE-082 - Camutanga - PE | 29 | Ligado | 0v | 143 metros | -7.4218 -35.2587 |
| 18/02/2024 11:42:08 | Rodovia PE-082 - Camutanga - PE | 13 | Ligado | 0v | 219 metros | -7.4199 -35.2592 |
| 18/02/2024 11:42:20 | Rodovia PE-082 - Camutanga - PE | 37 | Ligado | 0v | 86 metros | -7.4191 -35.2594 |
| 18/02/2024 11:42:35 | Rodovia PE-082 - Camutanga - PE | 12 | Ligado | 0v | 125 metros | -7.4181 -35.2598 |

| | | | | | | |
|------------------------|---|----|--------|----|------------|---------------------|
| 18/02/2024 11:42:48 | Rodovia PE-082 - Camutanga - PE | 20 | Ligado | 0v | 61 metros | -7.4176 -35.2601 |
| 18/02/2024 11:43:28 | Rodovia Pe Oitenta e Dois - Camutanga - PE | 28 | Ligado | 0v | 234 metros | -7.4159 -35.2612 |
| 18/02/2024 11:43:38 | Rua Santa Cruz - Camutanga - PE | 30 | Ligado | 0v | 62 metros | -7.4157 -35.2618 |
| 18/02/2024 11:43:49 | Rua Santa Cruz - Camutanga - PE | 39 | Ligado | 0v | 111 metros | -7.4154 -35.2627 |
| 18/02/2024 11:44:08 | Rua Santa Cruz - Camutanga - PE | 44 | Ligado | 0v | 215 metros | -7.4140 -35.2641 |
| 18/02/2024 11:44:48 | Rua Santa Cruz - Camutanga - PE | 22 | Ligado | 0v | 454 metros | -7.4111 -35.2669 |
| 18/02/2024 11:45:28 | Rua Santa Cruz - Camutanga - PE | 38 | Ligado | 0v | 274 metros | -7.4093 -35.2687 |
| 18/02/2024 11:46:08 | Rua Santa Cruz - Camutanga - PE | 35 | Ligado | 0v | 323 metros | -7.4074 -35.2708 |
| 18/02/2024 11:46:19 | Avenida Doutor Simplício Tavares de Melo - Camutanga - PE | 13 | Ligado | 0v | 75 metros | -7.4070 -35.2714 |
| 18/02/2024 11:46:48 | Avenida Doutor Simplício Tavares de Melo - Camutanga - PE | 28 | Ligado | 0v | 148 metros | -7.4081 -35.2721 |
| 18/02/2024 11:47:27 | Avenida Doutor Simplício Tavares de Melo - Camutanga - PE | 18 | Ligado | 0v | 98 metros | -7.4088 -35.2726 |
| 18/02/2024 11:48:05 | Rua Agamenon Magalhães - Camutanga - PE | 11 | Ligado | 0v | 51 metros | -7.4091 -35.2730 |
| 18/02/2024 11:48:19 | Rua Juscelino Kubitschek - Camutanga - PE | 13 | Ligado | 0v | 61 metros | -7.4096 -35.2729 |
| 18/02/2024 11:48:48 | Avenida Moisés Correia - Camutanga - PE | 16 | Ligado | 0v | 142 metros | -7.4103 -35.2740 |
| 18/02/2024 11:49:23 | Rua Vereadora Helena de Souza Cavalcanti - Camutanga - PE | 14 | Ligado | 0v | 130 metros | -7.4108 -35.2750 |
| 18/02/2024 11:50:08 | Rua Vereadora Helena de Souza Cavalcanti - Camutanga - PE | 0 | Ligado | 0v | 56 metros | -7.4104 -35.2752 |
| 18/02/2024 11:50:48 | Rua Vereadora Helena de Souza Cavalcanti - Camutanga - PE | 0 | Ligado | 0v | Parado | -7.4104 -35.2752 |
| 18/02/2024 11:51:01 | Rua Vereadora Helena de Souza Cavalcanti - Camutanga - PE | 14 | Ligado | 0v | 88 metros | -7.4097 -35.2756 |
| 18/02/2024 11:51:18 | Rua Vereadora Helena de Souza Cavalcanti - Camutanga - PE | 15 | Ligado | 0v | 59 metros | -7.4092 -35.2757 |
| 18/02/2024 11:51:28 | Rua Vereadora Helena de Souza Cavalcanti - Camutanga - PE | 16 | Ligado | 0v | Parado | -7.4092 -35.2757 |
| 18/02/2024 11:51:40 | Travessa José Batista - Camutanga - PE | 16 | Ligado | 0v | 99 metros | -7.4087 -35.2749 |
| 18/02/2024 11:52:08 | Avenida Moisés Correia - Camutanga - PE | 13 | Ligado | 0v | 133 metros | -7.4077 -35.2755 |

| | | | | | | |
|------------------------|---|---|-----------|---|--------|---------------------|
| 18/02/2024 11:52:48 | Avenida Moisés Correia - Camutanga - PE | 0 | Ligado | 0v | Parado | -7.4077 -35.2755 |
| 18/02/2024 11:53:28 | Avenida Moisés Correia - Camutanga - PE | 0 | Ligado | 0v | Parado | -7.4077 -35.2755 |
| 18/02/2024 11:54:08 | Avenida Moisés Correia - Camutanga - PE | 0 | Ligado | 0v | Parado | -7.4077 -35.2755 |
| 18/02/2024 11:54:48 | Avenida Moisés Correia - Camutanga - PE | 0 | Ligado | 0v | Parado | -7.4077 -35.2755 |
| 18/02/2024 11:55:28 | Avenida Moisés Correia - Camutanga - PE | 0 | Ligado | 0v | Parado | -7.4077 -35.2755 |
| 18/02/2024 11:56:08 | Avenida Moisés Correia - Camutanga - PE | 0 | Ligado | 0v | Parado | -7.4077 -35.2755 |
| 18/02/2024 11:56:48 | Avenida Moisés Correia - Camutanga - PE | 0 | Ligado | 0v | Parado | -7.4077 -35.2755 |
| 18/02/2024 11:57:28 | Avenida Moisés Correia - Camutanga - PE | 0 | Ligado | 0v | Parado | -7.4077 -35.2755 |
| 18/02/2024 11:58:08 | Avenida Moisés Correia - Camutanga - PE | 0 | Ligado | 0v | Parado | -7.4077 -35.2755 |
| 18/02/2024 11:58:48 | Avenida Moisés Correia - Camutanga - PE | 0 | Ligado | 0v | Parado | -7.4077 -35.2755 |
| 18/02/2024 11:59:28 | Avenida Moisés Correia - Camutanga - PE | 0 | Ligado | 0v | Parado | -7.4077 -35.2755 |
| 18/02/2024 11:59:34 | | | |  | | |
| 18/02/2024 12:04:28 | Avenida Moisés Correia - Camutanga - PE | 0 | Desligado | 0v | Parado | -7.4077 -35.2755 |
| 18/02/2024 12:09:28 | Avenida Moisés Correia - Camutanga - PE | 0 | Desligado | 0v | Parado | -7.4077 -35.2755 |
| 18/02/2024 12:14:28 | Avenida Moisés Correia - Camutanga - PE | 0 | Desligado | 0v | Parado | -7.4077 -35.2755 |
| 18/02/2024 12:19:28 | Avenida Moisés Correia - Camutanga - PE | 0 | Desligado | 0v | Parado | -7.4077 -35.2755 |
| 18/02/2024 12:24:28 | Avenida Moisés Correia - Camutanga - PE | 0 | Desligado | 0v | Parado | -7.4077 -35.2755 |
| 18/02/2024 12:29:28 | Avenida Moisés Correia - Camutanga - PE | 0 | Desligado | 0v | Parado | -7.4077 -35.2755 |
| 18/02/2024 12:34:28 | Avenida Moisés Correia - Camutanga - PE | 0 | Desligado | 0v | Parado | -7.4077 -35.2755 |
| 18/02/2024 12:39:28 | Avenida Moisés Correia - Camutanga - PE | 0 | Desligado | 0v | Parado | -7.4077 -35.2755 |
| 18/02/2024 12:44:28 | Avenida Moisés Correia - Camutanga - PE | 0 | Desligado | 0v | Parado | -7.4077 -35.2755 |
| 18/02/2024 12:49:28 | Avenida Moisés Correia - Camutanga - PE | 0 | Desligado | 0v | Parado | -7.4077 -35.2755 |

| | | | | | | |
|------------------------|--|----|-----------|---|---------------|---------------------|
| 19/02/2024 05:29:47 | Avenida Moisés Correia - Camutanga - PE | 0 | Desligado | 0v | Parado | -7.4077 -35.2755 |
| 19/02/2024 05:34:47 | Avenida Moisés Correia - Camutanga - PE | 0 | Desligado | 0v | Parado | -7.4077 -35.2755 |
| 19/02/2024 05:38:03 | Avenida Moisés Correia - Camutanga - PE | 0 | Desligado | 0v | Parado | -7.4077 -35.2755 |
| 19/02/2024 05:38:33 | | | |  | | |
| 19/02/2024 05:39:09 | Avenida Moisés Correia - Camutanga - PE | 0 | Ligado | 0v | Parado | -7.4077 -35.2755 |
| 19/02/2024 05:39:49 | Avenida Moisés Correia - Camutanga - PE | 0 | Ligado | 0v | Parado | -7.4077 -35.2755 |
| 19/02/2024 05:40:29 | Avenida Moisés Correia - Camutanga - PE | 0 | Ligado | 0v | Parado | -7.4077 -35.2755 |
| 19/02/2024 05:41:09 | Avenida Moisés Correia - Camutanga - PE | 0 | Ligado | 0v | Parado | -7.4077 -35.2755 |
| 19/02/2024 05:41:49 | Avenida Moisés Correia - Camutanga - PE | 0 | Ligado | 0v | Parado | -7.4077 -35.2755 |
| 19/02/2024 05:42:29 | Avenida Moisés Correia - Camutanga - PE | 0 | Ligado | 0v | Parado | -7.4077 -35.2755 |
| 19/02/2024 05:43:09 | Avenida Moisés Correia - Camutanga - PE | 0 | Ligado | 0v | Parado | -7.4077 -35.2755 |
| 19/02/2024 05:43:49 | Avenida Moisés Correia - Camutanga - PE | 0 | Ligado | 0v | Parado | -7.4077 -35.2755 |
| 19/02/2024 05:44:29 | Avenida Moisés Correia - Camutanga - PE | 0 | Ligado | 0v | Parado | -7.4077 -35.2755 |
| 19/02/2024 05:45:09 | Avenida Moisés Correia - Camutanga - PE | 0 | Ligado | 0v | Parado | -7.4077 -35.2755 |
| 19/02/2024 05:45:49 | Avenida Moisés Correia - Camutanga - PE | 0 | Ligado | 0v | Parado | -7.4077 -35.2755 |
| 19/02/2024 05:46:29 | Avenida Moisés Correia - Camutanga - PE | 0 | Ligado | 0v | Parado | -7.4077 -35.2755 |
| 19/02/2024 05:47:09 | Avenida Moisés Correia - Camutanga - PE | 0 | Ligado | 0v | 86 metros | -7.4070 -35.2758 |
| 19/02/2024 05:47:48 | Avenida Pedro de Albuquerque Uchôa - Camutanga - PE | 13 | Ligado | 0v | 176 metros | -7.4056 -35.2766 |
| 19/02/2024 05:48:29 | Avenida Pedro de Albuquerque Uchôa - Camutanga - PE | 24 | Ligado | 0v | 179 metros | -7.4064 -35.2780 |
| 19/02/2024 05:49:09 | Avenida Pedro Albuquerque Uchoa - Camutanga - PE | 0 | Ligado | 0v | 229 metros | -7.4066 -35.2801 |
| 19/02/2024 05:49:42 | Avenida Pedro Albuquerque Uchoa - Camutanga - PE | 24 | Ligado | 0v | 144 metros | -7.4069 -35.2813 |
| 19/02/2024 05:50:03 | Camutanga - PE | 24 | Ligado | 0v | 126 metros | -7.4073 -35.2824 |

| | | | | | | |
|------------------------|----------------|----|--------|----|------------|---------------------|
| 19/02/2024 05:50:29 | Camutanga - PE | 16 | Ligado | 0v | 166 metros | -7.4075 -35.2839 |
| 19/02/2024 05:51:09 | Camutanga - PE | 21 | Ligado | 0v | 240 metros | -7.4085 -35.2858 |
| 19/02/2024 05:51:49 | Camutanga - PE | 17 | Ligado | 0v | 228 metros | -7.4093 -35.2877 |
| 19/02/2024 05:52:05 | Camutanga - PE | 24 | Ligado | 0v | 98 metros | -7.4095 -35.2885 |
| 19/02/2024 05:52:16 | Camutanga - PE | 22 | Ligado | 0v | 73 metros | -7.4098 -35.2891 |
| 19/02/2024 05:52:29 | Camutanga - PE | 23 | Ligado | 0v | 83 metros | -7.4103 -35.2897 |
| 19/02/2024 05:53:09 | Camutanga - PE | 23 | Ligado | 0v | 237 metros | -7.4110 -35.2917 |
| 19/02/2024 05:53:27 | Camutanga - PE | 20 | Ligado | 0v | 111 metros | -7.4110 -35.2927 |
| 19/02/2024 05:53:49 | Camutanga - PE | 20 | Ligado | 0v | 121 metros | -7.4115 -35.2937 |
| 19/02/2024 05:54:26 | Camutanga - PE | 15 | Ligado | 0v | 220 metros | -7.4126 -35.2954 |
| 19/02/2024 05:54:55 | Camutanga - PE | 18 | Ligado | 0v | 175 metros | -7.4135 -35.2967 |
| 19/02/2024 05:55:09 | Camutanga - PE | 17 | Ligado | 0v | 78 metros | -7.4135 -35.2974 |
| 19/02/2024 05:55:29 | Camutanga - PE | 22 | Ligado | 0v | 95 metros | -7.4134 -35.2983 |
| 19/02/2024 05:55:49 | Camutanga - PE | 0 | Ligado | 0v | 81 metros | -7.4137 -35.2989 |
| 19/02/2024 05:56:02 | Camutanga - PE | 11 | Ligado | 0v | Parado | -7.4137 -35.2989 |
| 19/02/2024 05:56:29 | Camutanga - PE | 0 | Ligado | 0v | 132 metros | -7.4140 -35.3001 |
| 19/02/2024 05:57:09 | Camutanga - PE | 14 | Ligado | 0v | Parado | -7.4140 -35.3001 |
| 19/02/2024 05:57:23 | Camutanga - PE | 26 | Ligado | 0v | 140 metros | -7.4133 -35.3012 |
| 19/02/2024 05:57:49 | Camutanga - PE | 21 | Ligado | 0v | 112 metros | -7.4125 -35.3017 |
| 19/02/2024 05:58:05 | Camutanga - PE | 23 | Ligado | 0v | 99 metros | -7.4117 -35.3022 |
| 19/02/2024 05:58:29 | Itambé - PE | 18 | Ligado | 0v | 137 metros | -7.4114 -35.3034 |
| 19/02/2024 05:59:09 | Itambé - PE | 15 | Ligado | 0v | 76 metros | -7.4112 -35.3041 |

| | | | | | | |
|------------------------|---|----|--------|----|------------|---------------------|
| 19/02/2024 05:59:28 | Itambé - PE | 11 | Ligado | 0v | 72 metros | -7.4111 -35.3047 |
| 19/02/2024 05:59:49 | Itambé - PE | 13 | Ligado | 0v | 76 metros | -7.4110 -35.3054 |
| 19/02/2024 06:00:15 | Itambé - PE | 13 | Ligado | 0v | 95 metros | -7.4110 -35.3062 |
| 19/02/2024 06:00:29 | Itambé - PE | 18 | Ligado | 0v | 57 metros | -7.4110 -35.3067 |
| 19/02/2024 06:00:46 | Itabaiana - PB | 19 | Ligado | 0v | 93 metros | -7.4109 -35.3076 |
| 19/02/2024 06:01:09 | Itabaiana - PB | 22 | Ligado | 0v | 129 metros | -7.4106 -35.3087 |
| 19/02/2024 06:01:27 | Itabaiana - PB | 13 | Ligado | 0v | 68 metros | -7.4101 -35.3090 |
| 19/02/2024 06:03:17 | Rodovia Municipal Presidente José Linhares - Itabaiana - PB | 0 | Ligado | 0v | 246 metros | -7.4079 -35.3084 |
| 19/02/2024 06:03:57 | Rodovia Municipal Presidente José Linhares - Itabaiana - PB | 0 | Ligado | 0v | 54 metros | -7.4076 -35.3087 |
| 19/02/2024 06:05:49 | Rodovia Municipal Presidente José Linhares - Itabaiana - PB | 10 | Ligado | 0v | 493 metros | -7.4060 -35.3129 |
| 19/02/2024 06:06:06 | Rodovia Municipal Presidente José Linhares - Itabaiana - PB | 12 | Ligado | 0v | 57 metros | -7.4058 -35.3134 |
| 19/02/2024 06:06:17 | Rodovia Municipal Presidente José Linhares - Itabaiana - PB | 14 | Ligado | 0v | Parado | -7.4058 -35.3134 |
| 19/02/2024 06:06:30 | Rodovia Municipal Presidente José Linhares - Itabaiana - PB | 11 | Ligado | 0v | 87 metros | -7.4051 -35.3138 |
| 19/02/2024 06:06:45 | Rodovia Municipal Presidente José Linhares - Itabaiana - PB | 13 | Ligado | 0v | Parado | -7.4051 -35.3138 |
| 19/02/2024 06:07:10 | Rodovia Municipal Presidente José Linhares - Itabaiana - PB | 0 | Ligado | 0v | 74 metros | -7.4046 -35.3142 |
| 19/02/2024 06:10:52 | Rodovia Municipal Presidente José Linhares - Itabaiana - PB | 0 | Ligado | 0v | 682 metros | -7.4021 -35.3199 |
| 19/02/2024 06:11:20 | Rodovia Municipal Presidente José Linhares - Itabaiana - PB | 31 | Ligado | 0v | 182 metros | -7.4018 -35.3215 |
| 19/02/2024 06:11:32 | Rodovia Municipal Presidente José Linhares - Itabaiana - PB | 24 | Ligado | 0v | 96 metros | -7.4014 -35.3222 |
| 19/02/2024 06:11:43 | Rodovia Municipal Presidente José Linhares - Itabaiana - PB | 21 | Ligado | 0v | 161 metros | -7.4010 -35.3226 |
| 19/02/2024 06:11:54 | Rodovia Municipal Presidente José Linhares - Itabaiana - PB | 22 | Ligado | 0v | 65 metros | -7.4010 -35.3232 |
| 19/02/2024 06:12:12 | Rodovia Municipal Presidente José Linhares - Itabaiana - PB | 23 | Ligado | 0v | 120 metros | -7.4016 -35.3241 |
| 19/02/2024 06:12:49 | Rodovia Municipal Presidente José Linhares - Itabaiana - PB | 22 | Ligado | 0v | 233 metros | -7.4011 -35.3261 |



| | | | | | | |
|------------------------|---|----|--------|----|------------|---------------------|
| 19/02/2024 06:13:06 | Rodovia Municipal Presidente José Linhares - Itabaiana - PB | 17 | Ligado | 0v | 101 metros | -7.4007 -35.3269 |
| 19/02/2024 06:15:08 | Rodovia Municipal Presidente José Linhares - Itabaiana - PB | 14 | Ligado | 0v | 550 metros | -7.4039 -35.3307 |
| 19/02/2024 06:16:40 | Rodovia Municipal Carneiro da Cunha - Itabaiana - PB | 14 | Ligado | 0v | 273 metros | -7.4057 -35.3323 |
| 19/02/2024 06:16:54 | Rodovia Municipal Carneiro da Cunha - Itabaiana - PB | 10 | Ligado | 0v | 53 metros | -7.4061 -35.3326 |
| 19/02/2024 06:17:09 | Rodovia Municipal Carneiro da Cunha - Itabaiana - PB | 13 | Ligado | 0v | 56 metros | -7.4066 -35.3326 |
| 19/02/2024 06:17:20 | Rodovia Municipal Carneiro da Cunha - Itabaiana - PB | 12 | Ligado | 0v | Parado | -7.4066 -35.3326 |
| 19/02/2024 06:17:54 | Rodovia Municipal Carneiro da Cunha - Itabaiana - PB | 0 | Ligado | 0v | 54 metros | -7.4071 -35.3326 |
| 19/02/2024 06:20:52 | Rodovia Municipal Carneiro da Cunha - Itabaiana - PB | 18 | Ligado | 0v | 294 metros | -7.4078 -35.3352 |
| 19/02/2024 06:21:22 | Rodovia Municipal Carneiro da Cunha - Itabaiana - PB | 20 | Ligado | 0v | 145 metros | -7.4091 -35.3349 |
| 19/02/2024 06:21:33 | Rodovia Municipal Carneiro da Cunha - Itabaiana - PB | 18 | Ligado | 0v | 59 metros | -7.4096 -35.3347 |
| 19/02/2024 06:23:46 | Rodovia Municipal Carneiro da Cunha - Itabaiana - PB | 12 | Ligado | 0v | 363 metros | -7.4124 -35.3329 |
| 19/02/2024 06:24:46 | Rodovia Municipal Carneiro da Cunha - Itabaiana - PB | 20 | Ligado | 0v | 221 metros | -7.4143 -35.3325 |
| 19/02/2024 06:25:26 | Rodovia Municipal Carneiro da Cunha - Itabaiana - PB | 24 | Ligado | 0v | 468 metros | -7.4166 -35.3330 |
| 19/02/2024 06:26:06 | Rodovia Municipal Carneiro da Cunha - Itabaiana - PB | 11 | Ligado | 0v | 193 metros | -7.4176 -35.3316 |
| 19/02/2024 06:27:05 | Rodovia Municipal Carneiro da Cunha - Itabaiana - PB | 10 | Ligado | 0v | 104 metros | -7.4180 -35.3308 |
| 19/02/2024 06:28:07 | Rodovia Municipal Carneiro da Cunha - Itabaiana - PB | 11 | Ligado | 0v | 179 metros | -7.4195 -35.3302 |
| 19/02/2024 06:28:19 | Rodovia Municipal Carneiro da Cunha - Itabaiana - PB | 13 | Ligado | 0v | Parado | -7.4195 -35.3302 |
| 19/02/2024 06:28:32 | Rodovia Municipal Carneiro da Cunha - Itabaiana - PB | 14 | Ligado | 0v | 100 metros | -7.4200 -35.3309 |
| 19/02/2024 06:29:12 | Rodovia Municipal Carneiro da Cunha - Itabaiana - PB | 15 | Ligado | 0v | 121 metros | -7.4210 -35.3314 |
| 19/02/2024 06:29:28 | Rodovia Municipal Carneiro da Cunha - Itabaiana - PB | 16 | Ligado | 0v | 60 metros | -7.4215 -35.3314 |
| 19/02/2024 06:29:52 | Rodovia Municipal Carneiro da Cunha - Itabaiana - PB | 0 | Ligado | 0v | Parado | -7.4215 -35.3314 |
| 19/02/2024 06:30:30 | Rodovia Municipal Presidente Afonso Pena - Itabaiana - PB | 13 | Ligado | 0v | 79 metros | -7.4219 -35.3309 |

| | | | | | | |
|------------------------|---|----|--------|----|------------|---------------------|
| 19/02/2024 06:30:59 | Rodovia Municipal Presidente Afonso Pena - Itabaiana - PB | 12 | Ligado | 0v | 84 metros | -7.4223 -35.3302 |
| 19/02/2024 06:31:12 | Rodovia Municipal Presidente Afonso Pena - Itabaiana - PB | 11 | Ligado | 0v | Parado | -7.4223 -35.3302 |
| 19/02/2024 06:31:39 | Rodovia Municipal Presidente Afonso Pena - Itabaiana - PB | 11 | Ligado | 0v | 110 metros | -7.4222 -35.3292 |
| 19/02/2024 06:31:52 | Rodovia Municipal Presidente Afonso Pena - Itabaiana - PB | 0 | Ligado | 0v | Parado | -7.4222 -35.3292 |
| 19/02/2024 06:32:32 | Rodovia Municipal Presidente Afonso Pena - Itabaiana - PB | 10 | Ligado | 0v | 141 metros | -7.4225 -35.3280 |
| 19/02/2024 06:33:12 | Rodovia Municipal Presidente Afonso Pena - Itabaiana - PB | 13 | Ligado | 0v | 136 metros | -7.4229 -35.3268 |
| 19/02/2024 06:33:37 | Camutanga - PE | 17 | Ligado | 0v | 98 metros | -7.4226 -35.3260 |
| 19/02/2024 06:33:52 | Camutanga - PE | 0 | Ligado | 0v | Parado | -7.4226 -35.3260 |
| 19/02/2024 06:34:09 | Camutanga - PE | 11 | Ligado | 0v | Parado | -7.4226 -35.3260 |
| 19/02/2024 06:34:32 | Camutanga - PE | 14 | Ligado | 0v | 165 metros | -7.4226 -35.3245 |
| 19/02/2024 06:34:43 | Camutanga - PE | 21 | Ligado | 0v | 51 metros | -7.4225 -35.3240 |
| 19/02/2024 06:34:53 | Camutanga - PE | 17 | Ligado | 0v | 52 metros | -7.4220 -35.3239 |
| 19/02/2024 06:36:00 | Camutanga - PE | 23 | Ligado | 0v | 333 metros | -7.4198 -35.3220 |
| 19/02/2024 06:36:20 | Camutanga - PE | 24 | Ligado | 0v | 108 metros | -7.4194 -35.3211 |
| 19/02/2024 06:36:34 | Camutanga - PE | 23 | Ligado | 0v | 91 metros | -7.4191 -35.3203 |
| 19/02/2024 06:36:58 | Camutanga - PE | 21 | Ligado | 0v | 152 metros | -7.4191 -35.3189 |
| 19/02/2024 06:37:13 | Camutanga - PE | 13 | Ligado | 0v | 66 metros | -7.4193 -35.3183 |
| 19/02/2024 06:37:33 | Camutanga - PE | 12 | Ligado | 0v | 68 metros | -7.4198 -35.3182 |
| 19/02/2024 06:37:53 | Camutanga - PE | 12 | Ligado | 0v | 75 metros | -7.4204 -35.3178 |
| 19/02/2024 06:38:34 | Camutanga - PE | 15 | Ligado | 0v | 54 metros | -7.4202 -35.3173 |
| 19/02/2024 06:38:44 | Camutanga - PE | 13 | Ligado | 0v | Parado | -7.4202 -35.3173 |
| 19/02/2024 06:39:02 | Camutanga - PE | 14 | Ligado | 0v | 113 metros | -7.4199 -35.3163 |



| | | | | | | |
|------------------------|----------------|----|--------|----|------------|---------------------|
| 19/02/2024 06:39:14 | Camutanga - PE | 12 | Ligado | 0v | Parado | -7.4199 -35.3163 |
| 19/02/2024 06:39:29 | Camutanga - PE | 15 | Ligado | 0v | 96 metros | -7.4197 -35.3155 |
| 19/02/2024 06:39:54 | Camutanga - PE | 0 | Ligado | 0v | 59 metros | -7.4196 -35.3150 |
| 19/02/2024 06:40:34 | Camutanga - PE | 19 | Ligado | 0v | 116 metros | -7.4190 -35.3141 |
| 19/02/2024 06:41:14 | Camutanga - PE | 13 | Ligado | 0v | 58 metros | -7.4188 -35.3136 |
| 19/02/2024 06:41:24 | Camutanga - PE | 12 | Ligado | 0v | Parado | -7.4188 -35.3136 |
| 19/02/2024 06:41:54 | Camutanga - PE | 0 | Ligado | 0v | 82 metros | -7.4186 -35.3129 |
| 19/02/2024 06:42:34 | Camutanga - PE | 12 | Ligado | 0v | 162 metros | -7.4184 -35.3115 |
| 19/02/2024 06:43:14 | Camutanga - PE | 0 | Ligado | 0v | Parado | -7.4184 -35.3115 |
| 19/02/2024 06:43:54 | Camutanga - PE | 20 | Ligado | 0v | 80 metros | -7.4184 -35.3107 |
| 19/02/2024 06:44:12 | Camutanga - PE | 20 | Ligado | 0v | 107 metros | -7.4185 -35.3098 |
| 19/02/2024 06:44:23 | Camutanga - PE | 24 | Ligado | 0v | 67 metros | -7.4186 -35.3092 |
| 19/02/2024 06:44:34 | Camutanga - PE | 26 | Ligado | 0v | 146 metros | -7.4186 -35.3085 |
| 19/02/2024 06:44:56 | Camutanga - PE | 21 | Ligado | 0v | 145 metros | -7.4186 -35.3072 |
| 19/02/2024 06:45:14 | Camutanga - PE | 0 | Ligado | 0v | Parado | -7.4186 -35.3072 |
| 19/02/2024 06:45:54 | Camutanga - PE | 0 | Ligado | 0v | 136 metros | -7.4182 -35.3060 |
| 19/02/2024 06:46:34 | Camutanga - PE | 0 | Ligado | 0v | 78 metros | -7.4179 -35.3054 |
| 19/02/2024 06:47:14 | Camutanga - PE | 12 | Ligado | 0v | 100 metros | -7.4174 -35.3046 |
| 19/02/2024 06:47:24 | Camutanga - PE | 15 | Ligado | 0v | Parado | -7.4174 -35.3046 |
| 19/02/2024 06:49:09 | Camutanga - PE | 12 | Ligado | 0v | 322 metros | -7.4160 -35.3021 |
| 19/02/2024 06:49:23 | Camutanga - PE | 13 | Ligado | 0v | 59 metros | -7.4157 -35.3017 |
| 19/02/2024 06:49:49 | Camutanga - PE | 19 | Ligado | 0v | 131 metros | -7.4148 -35.3009 |

| | | | | | | |
|------------------------|--|----|--------|----|------------|---------------------|
| 19/02/2024 06:50:12 | Camutanga - PE | 17 | Ligado | 0v | 104 metros | -7.4141 -35.3003 |
| 19/02/2024 06:50:29 | Camutanga - PE | 0 | Ligado | 0v | 80 metros | -7.4138 -35.2996 |
| 19/02/2024 06:51:09 | Camutanga - PE | 25 | Ligado | 0v | 153 metros | -7.4134 -35.2983 |
| 19/02/2024 06:51:32 | Camutanga - PE | 12 | Ligado | 0v | 94 metros | -7.4135 -35.2975 |
| 19/02/2024 06:51:44 | Camutanga - PE | 14 | Ligado | 0v | 56 metros | -7.4135 -35.2970 |
| 19/02/2024 06:51:55 | Camutanga - PE | 20 | Ligado | 0v | 72 metros | -7.4132 -35.2964 |
| 19/02/2024 06:52:29 | Camutanga - PE | 22 | Ligado | 0v | 200 metros | -7.4122 -35.2949 |
| 19/02/2024 06:53:09 | Camutanga - PE | 19 | Ligado | 0v | 241 metros | -7.4111 -35.2929 |
| 19/02/2024 06:53:23 | Camutanga - PE | 17 | Ligado | 0v | 85 metros | -7.4110 -35.2922 |
| 19/02/2024 06:53:49 | Camutanga - PE | 13 | Ligado | 0v | Parado | -7.4110 -35.2922 |
| 19/02/2024 06:54:29 | Camutanga - PE | 21 | Ligado | 0v | 266 metros | -7.4103 -35.2899 |
| 19/02/2024 06:54:56 | Camutanga - PE | 23 | Ligado | 0v | 179 metros | -7.4095 -35.2885 |
| 19/02/2024 06:55:09 | Camutanga - PE | 15 | Ligado | 0v | 79 metros | -7.4094 -35.2878 |
| 19/02/2024 06:55:40 | Camutanga - PE | 19 | Ligado | 0v | 165 metros | -7.4088 -35.2864 |
| 19/02/2024 06:56:14 | Camutanga - PE | 21 | Ligado | 0v | 203 metros | -7.4079 -35.2848 |
| 19/02/2024 06:56:24 | Camutanga - PE | 24 | Ligado | 0v | 70 metros | -7.4076 -35.2843 |
| 19/02/2024 06:57:03 | Avenida Pedro Albuquerque Uchoa - Camutanga - PE | 17 | Ligado | 0v | 270 metros | -7.4071 -35.2819 |
| 19/02/2024 06:57:28 | Avenida Pedro Albuquerque Uchoa - Camutanga - PE | 22 | Ligado | 0v | 146 metros | -7.4067 -35.2806 |
| 19/02/2024 06:57:49 | Avenida Pedro Albuquerque Uchoa - Camutanga - PE | 12 | Ligado | 0v | 80 metros | -7.4066 -35.2799 |
| 19/02/2024 06:58:29 | Avenida Pedro Albuquerque Uchoa - Camutanga - PE | 0 | Ligado | 0v | Parado | -7.4066 -35.2799 |
| 19/02/2024 06:59:09 | Rua Rilzélia de Carvalho Chaves - Camutanga - PE | 0 | Ligado | 0v | 179 metros | -7.4066 -35.2783 |
| 19/02/2024 06:59:49 | Avenida Pedro de Albuquerque Uchôa - Camutanga - PE | 25 | Ligado | 0v | 101 metros | -7.4061 -35.2775 |

| | | | | | | |
|------------------------|---|----|--------|----|------------|---------------------|
| 19/02/2024 07:00:15 | Rua Feliciano Cavalcanti - Camutanga - PE | 10 | Ligado | 0v | 101 metros | -7.4056 -35.2767 |
| 19/02/2024 07:00:29 | Rua Feliciano Cavalcanti - Camutanga - PE | 0 | Ligado | 0v | Parado | -7.4056 -35.2767 |
| 19/02/2024 07:01:09 | Avenida Moisés Correia - Camutanga - PE | 0 | Ligado | 0v | 196 metros | -7.4072 -35.2759 |
| 19/02/2024 07:01:49 | Avenida Moisés Correia - Camutanga - PE | 0 | Ligado | 0v | Parado | -7.4072 -35.2759 |
| 19/02/2024 07:02:29 | Rua Joaquim Nabuco - Camutanga - PE | 14 | Ligado | 0v | 102 metros | -7.4068 -35.2751 |
| 19/02/2024 07:02:48 | Rua Joaquim Nabuco - Camutanga - PE | 19 | Ligado | 0v | 73 metros | -7.4065 -35.2745 |
| 19/02/2024 07:02:59 | Rua Joaquim Nabuco - Camutanga - PE | 12 | Ligado | 0v | Parado | -7.4065 -35.2745 |
| 19/02/2024 07:03:09 | Rua Joaquim Nabuco - Camutanga - PE | 0 | Ligado | 0v | Parado | -7.4065 -35.2745 |
| 19/02/2024 07:03:49 | Rua Joaquim Nabuco - Camutanga - PE | 0 | Ligado | 0v | Parado | -7.4065 -35.2745 |
| 19/02/2024 07:04:29 | Rua Agamenon Magalhães - Camutanga - PE | 13 | Ligado | 0v | 71 metros | -7.4068 -35.2739 |
| 19/02/2024 07:05:09 | Rua Agamenon Magalhães - Camutanga - PE | 0 | Ligado | 0v | 158 metros | -7.4081 -35.2733 |
| 19/02/2024 07:05:49 | Avenida Doutor Simplício Tavares de Melo - Camutanga - PE | 14 | Ligado | 0v | 73 metros | -7.4087 -35.2736 |
| 19/02/2024 07:06:29 | Avenida Doutor Simplício Tavares de Melo - Camutanga - PE | 0 | Ligado | 0v | Parado | -7.4087 -35.2736 |
| 19/02/2024 07:07:10 | Avenida Doutor Simplício Tavares de Melo - Camutanga - PE | 0 | Ligado | 0v | Parado | -7.4087 -35.2736 |
| 19/02/2024 07:07:50 | Avenida Doutor Simplício Tavares de Melo - Camutanga - PE | 0 | Ligado | 0v | Parado | -7.4087 -35.2736 |
| 19/02/2024 07:08:30 | Avenida Presidente Getúlio Vargas - Camutanga - PE | 12 | Ligado | 0v | 71 metros | -7.4083 -35.2741 |
| 19/02/2024 07:09:06 | Travessa José Batista - Camutanga - PE | 11 | Ligado | 0v | 94 metros | -7.4087 -35.2749 |
| 19/02/2024 07:09:21 | Travessa José Batista - Camutanga - PE | 16 | Ligado | 0v | Parado | -7.4087 -35.2749 |
| 19/02/2024 07:09:50 | Avenida Moisés Correia - Camutanga - PE | 0 | Ligado | 0v | 164 metros | -7.4100 -35.2742 |
| 19/02/2024 07:10:18 | Avenida Moisés Correia - Camutanga - PE | 10 | Ligado | 0v | Parado | -7.4100 -35.2742 |
| 19/02/2024 07:10:30 | Avenida Moisés Correia - Camutanga - PE | 0 | Ligado | 0v | Parado | -7.4100 -35.2742 |
| 19/02/2024 07:11:10 | Avenida Moisés Correia - Camutanga - PE | 11 | Ligado | 0v | 163 metros | -7.4088 -35.2750 |

| | | | | | | |
|------------------------|---|----|-----------|---|------------|---------------------|
| 19/02/2024 07:11:21 | Avenida Moisés Correia - Camutanga - PE | 14 | Ligado | 0v | Parado | -7.4088 -35.2750 |
| 19/02/2024 07:11:50 | Avenida Moisés Correia - Camutanga - PE | 0 | Ligado | 0v | 138 metros | -7.4077 -35.2755 |
| 19/02/2024 07:12:30 | Avenida Moisés Correia - Camutanga - PE | 0 | Ligado | 0v | Parado | -7.4077 -35.2755 |
| 19/02/2024 07:13:10 | Avenida Moisés Correia - Camutanga - PE | 0 | Ligado | 0v | Parado | -7.4077 -35.2755 |
| 19/02/2024 07:13:50 | Avenida Moisés Correia - Camutanga - PE | 0 | Ligado | 0v | Parado | -7.4077 -35.2755 |
| 19/02/2024 07:14:30 | Avenida Moisés Correia - Camutanga - PE | 0 | Ligado | 0v | Parado | -7.4077 -35.2755 |
| 19/02/2024 07:15:10 | Avenida Moisés Correia - Camutanga - PE | 0 | Ligado | 0v | Parado | -7.4077 -35.2755 |
| 19/02/2024 07:15:50 | Avenida Moisés Correia - Camutanga - PE | 0 | Ligado | 0v | Parado | -7.4077 -35.2755 |
| 19/02/2024 07:16:30 | Avenida Moisés Correia - Camutanga - PE | 0 | Ligado | 0v | Parado | -7.4077 -35.2755 |
| 19/02/2024 07:16:39 | | | |  | | |
| 19/02/2024 07:21:30 | Avenida Moisés Correia - Camutanga - PE | 0 | Desligado | 0v | Parado | -7.4077 -35.2755 |
| 19/02/2024 07:26:30 | Avenida Moisés Correia - Camutanga - PE | 0 | Desligado | 0v | Parado | -7.4077 -35.2755 |
| 19/02/2024 07:31:30 | Avenida Moisés Correia - Camutanga - PE | 0 | Desligado | 0v | Parado | -7.4077 -35.2755 |
| 19/02/2024 07:36:30 | Avenida Moisés Correia - Camutanga - PE | 0 | Desligado | 0v | Parado | -7.4077 -35.2755 |
| 19/02/2024 07:37:38 | Avenida Moisés Correia - Camutanga - PE | 0 | Desligado | 0v | Parado | -7.4077 -35.2755 |
| 19/02/2024 07:37:42 | | | |  | | |
| 19/02/2024 07:38:18 | Avenida Moisés Correia - Camutanga - PE | 0 | Ligado | 0v | Parado | -7.4077 -35.2755 |
| 19/02/2024 07:38:58 | Avenida Moisés Correia - Camutanga - PE | 0 | Ligado | 0v | Parado | -7.4077 -35.2755 |
| 19/02/2024 07:39:38 | Avenida Moisés Correia - Camutanga - PE | 0 | Ligado | 0v | Parado | -7.4077 -35.2755 |
| 19/02/2024 07:40:18 | Rua Joaquim Nabuco - Camutanga - PE | 0 | Ligado | 0v | 114 metros | -7.4068 -35.2750 |
| 19/02/2024 07:40:33 | Avenida Presidente Getúlio Vargas, 240 - Camutanga - PE | 16 | Ligado | 0v | 52 metros | -7.4072 -35.2747 |
| 19/02/2024 07:40:58 | Travessa José Batista - Camutanga - PE | 12 | Ligado | 0v | 136 metros | -7.4083 -35.2742 |

| | | | | | | |
|------------------------|--|----|--------|----|---------------|---------------------|
| 19/02/2024 07:41:08 | Avenida Presidente Getúlio Vargas - Camutanga - PE | 13 | Ligado | 0v | 53 metros | -7.4087 -35.2739 |
| 19/02/2024 07:41:24 | Avenida Doutor Simplício Tavares de Melo - Camutanga - PE | 23 | Ligado | 0v | 78 metros | -7.4087 -35.2732 |
| 19/02/2024 07:41:38 | Avenida Doutor Simplício Tavares de Melo - Camutanga - PE | 14 | Ligado | 0v | 53 metros | -7.4088 -35.2728 |
| 19/02/2024 07:41:49 | Avenida Doutor Simplício Tavares de Melo - Camutanga - PE | 19 | Ligado | 0v | 51 metros | -7.4086 -35.2724 |
| 19/02/2024 07:42:18 | Avenida Doutor Simplício Tavares de Melo - Camutanga - PE | 18 | Ligado | 0v | 169 metros | -7.4073 -35.2716 |
| 19/02/2024 07:42:35 | Rua Santa Cruz - Camutanga - PE | 25 | Ligado | 0v | 63 metros | -7.4072 -35.2711 |
| 19/02/2024 07:42:58 | Rua Santa Cruz - Camutanga - PE | 27 | Ligado | 0v | 172 metros | -7.4082 -35.2698 |
| 19/02/2024 07:43:38 | Rua Santa Cruz - Camutanga - PE | 19 | Ligado | 0v | 288 metros | -7.4100 -35.2680 |
| 19/02/2024 07:44:18 | Rua Santa Cruz - Camutanga - PE | 50 | Ligado | 0v | 358 metros | -7.4123 -35.2657 |
| 19/02/2024 07:44:48 | Rua Santa Cruz - Camutanga - PE | 52 | Ligado | 0v | 372 metros | -7.4147 -35.2634 |
| 19/02/2024 07:44:58 | Rua Santa Cruz - Camutanga - PE | 49 | Ligado | 0v | 139 metros | -7.4155 -35.2624 |
| 19/02/2024 07:45:09 | Rua Santa Cruz - Camutanga - PE | 21 | Ligado | 0v | 109 metros | -7.4158 -35.2615 |
| 19/02/2024 07:45:39 | Rua Santa Cruz - Camutanga - PE | 13 | Ligado | 0v | Parado | -7.4158 -35.2615 |
| 19/02/2024 07:45:50 | Rodovia PE-082 - Camutanga - PE | 31 | Ligado | 0v | 89 metros | -7.4150 -35.2614 |
| 19/02/2024 07:46:14 | Rodovia PE-082 - Itambé - PE | 59 | Ligado | 0v | 308 metros | -7.4122 -35.2617 |
| 19/02/2024 07:46:59 | Rodovia PE-082 - Itambé - PE | 58 | Ligado | 0v | 723 metros | -7.4061 -35.2595 |
| 19/02/2024 07:47:14 | Rodovia PE-082 - Itambé - PE | 41 | Ligado | 0v | 203 metros | -7.4044 -35.2588 |
| 19/02/2024 07:47:39 | Rodovia PE-082 - Itambé - PE | 35 | Ligado | 0v | 271 metros | -7.4021 -35.2581 |
| 19/02/2024 07:48:19 | Rodovia PE-082 - Itambé - PE | 11 | Ligado | 0v | 321 metros | -7.3993 -35.2576 |
| 19/02/2024 07:48:59 | Rodovia PE-082 - Itambé - PE | 50 | Ligado | 0v | 400 metros | -7.3957 -35.2574 |
| 19/02/2024 07:49:10 | Rodovia PE-082 - Itambé - PE | 47 | Ligado | 0v | 155 metros | -7.3943 -35.2572 |
| 19/02/2024 07:49:27 | Rodovia PE-082 - Itambé - PE | 36 | Ligado | 0v | 211 metros | -7.3928 -35.2561 |

| | | | | | | |
|------------------------|--|----|-----------|---|------------|---------------------|
| 19/02/2024 07:49:39 | Rodovia PE-082 - Itambé - PE | 37 | Ligado | 0v | 329 metros | -7.3919 -35.2554 |
| 19/02/2024 07:50:19 | Rodovia PE-082 - Itambé - PE | 34 | Ligado | 0v | 384 metros | -7.3892 -35.2533 |
| 19/02/2024 07:50:59 | Rodovia PE-082 - Itambé - PE | 30 | Ligado | 0v | 392 metros | -7.3867 -35.2508 |
| 19/02/2024 07:51:39 | Rodovia PE-082 - Itambé - PE | 46 | Ligado | 0v | 383 metros | -7.3847 -35.2480 |
| 19/02/2024 07:52:03 | Rodovia PE-082 - Itambé - PE | 57 | Ligado | 0v | 390 metros | -7.3830 -35.2449 |
| 19/02/2024 07:54:20 | Rodovia PE-082 - Itambé - PE | 10 | Desligado | 0v | 1,06 km | -7.3798 -35.2359 |
| 19/02/2024 07:56:15 | Rua Frutuoso Batista Chaves - Juripiranga - PB | 11 | Desligado | 0v | 277 metros | -7.3796 -35.2334 |
| 19/02/2024 07:59:19 | | | |  | | |
| 19/02/2024 07:59:59 | Rua Frutuoso Batista Chaves - Juripiranga - PB | 0 | Desligado | 0v | Parado | -7.3796 -35.2334 |
| 19/02/2024 08:00:39 | Rua Frutuoso Batista Chaves - Juripiranga - PB | 0 | Desligado | 0v | Parado | -7.3796 -35.2334 |
| 19/02/2024 08:04:51 | | | |  | | |
| 19/02/2024 08:05:07 | Rodovia PE-082 - Itambé - PE | 12 | Ligado | 0v | 69 metros | -7.3797 -35.2340 |
| 19/02/2024 08:05:27 | Rodovia PE-082 - Itambé - PE | 32 | Ligado | 0v | 195 metros | -7.3796 -35.2351 |
| 19/02/2024 08:05:37 | Rodovia PE-082 - Itambé - PE | 16 | Ligado | 0v | 278 metros | -7.3797 -35.2359 |
| 19/02/2024 08:06:10 | Rodovia PE-082 - Itambé - PE | 33 | Ligado | 0v | 287 metros | -7.3806 -35.2383 |
| 19/02/2024 08:06:50 | Rodovia PE-082 - Itambé - PE | 47 | Ligado | 0v | 359 metros | -7.3817 -35.2414 |
| 19/02/2024 08:07:30 | Rodovia PE-082 - Itambé - PE | 59 | Ligado | 0v | 593 metros | -7.3837 -35.2464 |
| 19/02/2024 08:07:55 | Rodovia PE-082 - Itambé - PE | 55 | Ligado | 0v | 410 metros | -7.3857 -35.2495 |
| 19/02/2024 08:08:10 | Rodovia PE-082 - Itambé - PE | 49 | Ligado | 0v | 213 metros | -7.3868 -35.2510 |
| 19/02/2024 08:08:50 | Rodovia PE-082 - Itambé - PE | 46 | Ligado | 0v | 557 metros | -7.3906 -35.2543 |
| 19/02/2024 08:09:24 | Rodovia PE-082 - Itambé - PE | 46 | Ligado | 0v | 453 metros | -7.3938 -35.2569 |
| 19/02/2024 08:09:36 | Rodovia PE-082 - Itambé - PE | 49 | Ligado | 0v | 156 metros | -7.3951 -35.2574 |

| | | | | | | |
|------------------------|---|----|--------|----|------------|---------------------|
| 19/02/2024 08:10:11 | Rodovia PE-082 - Itambé - PE | 28 | Ligado | 0v | 420 metros | -7.3988 -35.2575 |
| 19/02/2024 08:10:51 | Rodovia PE-082 - Itambé - PE | 26 | Ligado | 0v | 292 metros | -7.4014 -35.2579 |
| 19/02/2024 08:11:18 | Rodovia PE-082 - Itambé - PE | 24 | Ligado | 0v | 186 metros | -7.4030 -35.2583 |
| 19/02/2024 08:11:31 | Rodovia PE-082 - Itambé - PE | 22 | Ligado | 0v | 85 metros | -7.4038 -35.2586 |
| 19/02/2024 08:12:11 | Rodovia PE-082 - Itambé - PE | 29 | Ligado | 0v | 261 metros | -7.4060 -35.2594 |
| 19/02/2024 08:12:51 | Rodovia PE-082 - Itambé - PE | 34 | Ligado | 0v | 343 metros | -7.4088 -35.2605 |
| 19/02/2024 08:13:25 | Rodovia PE-082 - Itambé - PE | 44 | Ligado | 0v | 420 metros | -7.4124 -35.2617 |
| 19/02/2024 08:14:00 | Rua Santa Cruz - Camutanga - PE | 23 | Ligado | 0v | 357 metros | -7.4156 -35.2614 |
| 19/02/2024 08:14:11 | Rua Santa Cruz - Camutanga - PE | 40 | Ligado | 0v | 86 metros | -7.4155 -35.2622 |
| 19/02/2024 08:14:21 | Rua Santa Cruz - Camutanga - PE | 44 | Ligado | 0v | 121 metros | -7.4150 -35.2631 |
| 19/02/2024 08:14:51 | Rua Santa Cruz - Camutanga - PE | 24 | Ligado | 0v | 320 metros | -7.4129 -35.2651 |
| 19/02/2024 08:15:31 | Camutanga - PE | 18 | Ligado | 0v | 335 metros | -7.4108 -35.2672 |
| 19/02/2024 08:16:11 | Rua Santa Cruz - Camutanga - PE | 14 | Ligado | 0v | 304 metros | -7.4088 -35.2691 |
| 19/02/2024 08:16:50 | Avenida Doutor Simplício Tavares de Melo - Camutanga - PE | 18 | Ligado | 0v | 320 metros | -7.4070 -35.2714 |
| 19/02/2024 08:17:05 | Avenida Doutor Simplício Tavares de Melo - Camutanga - PE | 13 | Ligado | 0v | Parado | -7.4070 -35.2714 |
| 19/02/2024 08:17:31 | Avenida Doutor Simplício Tavares de Melo - Camutanga - PE | 14 | Ligado | 0v | 208 metros | -7.4086 -35.2724 |
| 19/02/2024 08:17:48 | Rua Agamenon Magalhães - Camutanga - PE | 17 | Ligado | 0v | 72 metros | -7.4088 -35.2730 |
| 19/02/2024 08:18:10 | Avenida Moisés Correia - Camutanga - PE | 14 | Ligado | 0v | 110 metros | -7.4087 -35.2740 |
| 19/02/2024 08:18:20 | Avenida Moisés Correia - Camutanga - PE | 11 | Ligado | 0v | Parado | -7.4087 -35.2740 |
| 19/02/2024 08:18:38 | Avenida Moisés Correia - Camutanga - PE | 11 | Ligado | 0v | 95 metros | -7.4087 -35.2748 |
| 19/02/2024 08:18:51 | Avenida Moisés Correia - Camutanga - PE | 12 | Ligado | 0v | Parado | -7.4087 -35.2748 |
| 19/02/2024 08:19:31 | Avenida Moisés Correia - Camutanga - PE | 0 | Ligado | 0v | 121 metros | -7.4078 -35.2754 |

| | | | | | | |
|------------------------|---|---|-----------|---|--------|---------------------|
| 19/02/2024 08:20:11 | Avenida Moisés Correia - Camutanga - PE | 0 | Ligado | 0v | Parado | -7.4078 -35.2754 |
| 19/02/2024 08:20:51 | Avenida Moisés Correia - Camutanga - PE | 0 | Ligado | 0v | Parado | -7.4078 -35.2754 |
| 19/02/2024 08:21:31 | Avenida Moisés Correia - Camutanga - PE | 0 | Ligado | 0v | Parado | -7.4078 -35.2754 |
| 19/02/2024 08:22:11 | Avenida Moisés Correia - Camutanga - PE | 0 | Ligado | 0v | Parado | -7.4078 -35.2754 |
| 19/02/2024 08:22:51 | Avenida Moisés Correia - Camutanga - PE | 0 | Ligado | 0v | Parado | -7.4078 -35.2754 |
| 19/02/2024 08:23:31 | Avenida Moisés Correia - Camutanga - PE | 0 | Ligado | 0v | Parado | -7.4078 -35.2754 |
| 19/02/2024 08:24:11 | Avenida Moisés Correia - Camutanga - PE | 0 | Ligado | 0v | Parado | -7.4078 -35.2754 |
| 19/02/2024 08:24:33 | Avenida Moisés Correia - Camutanga - PE | 0 | Ligado | 0v | Parado | -7.4078 -35.2754 |
| 19/02/2024 08:24:35 | | | |  | | |
| 19/02/2024 08:29:11 | Avenida Moisés Correia - Camutanga - PE | 0 | Desligado | 0v | Parado | -7.4078 -35.2754 |
| 19/02/2024 08:34:11 | Avenida Moisés Correia - Camutanga - PE | 0 | Desligado | 0v | Parado | -7.4078 -35.2754 |
| 19/02/2024 08:39:11 | Avenida Moisés Correia - Camutanga - PE | 0 | Desligado | 0v | Parado | -7.4078 -35.2754 |
| 19/02/2024 08:44:11 | Avenida Moisés Correia - Camutanga - PE | 0 | Desligado | 0v | Parado | -7.4078 -35.2754 |
| 19/02/2024 08:49:11 | Avenida Moisés Correia - Camutanga - PE | 0 | Desligado | 0v | Parado | -7.4078 -35.2754 |
| 19/02/2024 08:54:11 | Avenida Moisés Correia - Camutanga - PE | 0 | Desligado | 0v | Parado | -7.4078 -35.2754 |
| 19/02/2024 08:59:11 | Avenida Moisés Correia - Camutanga - PE | 0 | Desligado | 0v | Parado | -7.4078 -35.2754 |
| 19/02/2024 09:04:11 | Avenida Moisés Correia - Camutanga - PE | 0 | Desligado | 0v | Parado | -7.4078 -35.2754 |
| 19/02/2024 09:09:11 | Avenida Moisés Correia - Camutanga - PE | 0 | Desligado | 0v | Parado | -7.4078 -35.2754 |
| 19/02/2024 09:14:11 | Avenida Moisés Correia - Camutanga - PE | 0 | Desligado | 0v | Parado | -7.4078 -35.2754 |
| 19/02/2024 09:19:11 | Avenida Moisés Correia - Camutanga - PE | 0 | Desligado | 0v | Parado | -7.4078 -35.2754 |
| 19/02/2024 09:24:11 | Avenida Moisés Correia - Camutanga - PE | 0 | Desligado | 0v | Parado | -7.4078 -35.2754 |
| 19/02/2024 09:29:11 | Avenida Moisés Correia - Camutanga - PE | 0 | Desligado | 0v | Parado | -7.4078 -35.2754 |

| | | | | | | |
|------------------------|--|----|-----------|---|------------|---------------------|
| 19/02/2024 11:24:11 | Avenida Moisés Correia - Camutanga - PE | 0 | Desligado | 0v | Parado | -7.4078 -35.2754 |
| 19/02/2024 11:29:11 | Avenida Moisés Correia - Camutanga - PE | 0 | Desligado | 0v | Parado | -7.4078 -35.2754 |
| 19/02/2024 11:34:11 | Avenida Moisés Correia - Camutanga - PE | 0 | Desligado | 0v | Parado | -7.4078 -35.2754 |
| 19/02/2024 11:39:11 | Avenida Moisés Correia - Camutanga - PE | 0 | Desligado | 0v | Parado | -7.4078 -35.2754 |
| 19/02/2024 11:44:11 | Avenida Moisés Correia - Camutanga - PE | 0 | Desligado | 0v | Parado | -7.4078 -35.2754 |
| 19/02/2024 11:45:57 | Avenida Moisés Correia - Camutanga - PE | 0 | Desligado | 0v | Parado | -7.4078 -35.2754 |
| 19/02/2024 11:46:06 | | | |  | | |
| 19/02/2024 11:46:42 | Avenida Moisés Correia - Camutanga - PE | 0 | Ligado | 0v | Parado | -7.4078 -35.2754 |
| 19/02/2024 11:47:22 | Avenida Moisés Correia - Camutanga - PE | 0 | Ligado | 0v | Parado | -7.4078 -35.2754 |
| 19/02/2024 11:48:02 | Avenida Moisés Correia - Camutanga - PE | 0 | Ligado | 0v | Parado | -7.4078 -35.2754 |
| 19/02/2024 11:48:42 | Avenida Moisés Correia - Camutanga - PE | 13 | Ligado | 0v | Parado | -7.4078 -35.2754 |
| 19/02/2024 11:49:02 | Rua Joaquim Nabuco - Camutanga - PE | 11 | Ligado | 0v | 76 metros | -7.4072 -35.2758 |
| 19/02/2024 11:49:22 | Rua Joaquim Nabuco - Camutanga - PE | 0 | Ligado | 0v | Parado | -7.4072 -35.2758 |
| 19/02/2024 11:50:02 | Avenida Moisés Correia - Camutanga - PE | 0 | Ligado | 0v | 116 metros | -7.4082 -35.2754 |
| 19/02/2024 11:50:42 | Avenida Moisés Correia - Camutanga - PE | 11 | Ligado | 0v | Parado | -7.4082 -35.2754 |
| 19/02/2024 11:51:22 | Avenida Moisés Correia - Camutanga - PE | 20 | Ligado | 0v | 171 metros | -7.4095 -35.2747 |
| 19/02/2024 11:52:02 | Avenida Moisés Correia - Camutanga - PE | 0 | Ligado | 0v | 145 metros | -7.4107 -35.2741 |
| 19/02/2024 11:52:42 | Rua Manoel Batista Chaves - Camutanga - PE | 0 | Ligado | 0v | 77 metros | -7.4112 -35.2736 |
| 19/02/2024 11:53:22 | Rua Manoel Batista Chaves - Camutanga - PE | 0 | Ligado | 0v | Parado | -7.4112 -35.2736 |
| 19/02/2024 11:54:02 | Rua Manoel Batista Chaves - Camutanga - PE | 0 | Ligado | 0v | Parado | -7.4112 -35.2736 |
| 19/02/2024 11:54:42 | Avenida Moisés Correia - Camutanga - PE | 0 | Ligado | 0v | 87 metros | -7.4105 -35.2740 |
| 19/02/2024 11:55:22 | Avenida Moisés Correia - Camutanga - PE | 0 | Ligado | 0v | Parado | -7.4105 -35.2740 |

| | | | | | | |
|------------------------|--|----|--------|----|------------|---------------------|
| 19/02/2024 11:56:02 | Avenida Moisés Correia - Camutanga - PE | 0 | Ligado | 0v | Parado | -7.4105 -35.2740 |
| 19/02/2024 11:56:42 | Avenida Moisés Correia - Camutanga - PE | 0 | Ligado | 0v | 60 metros | -7.4100 -35.2742 |
| 19/02/2024 11:57:22 | Camutanga - PE | 22 | Ligado | 0v | 93 metros | -7.4093 -35.2746 |
| 19/02/2024 11:57:49 | Travessa José Batista - Camutanga - PE | 11 | Ligado | 0v | 77 metros | -7.4086 -35.2748 |
| 19/02/2024 11:58:02 | Travessa José Batista - Camutanga - PE | 0 | Ligado | 0v | 54 metros | -7.4084 -35.2744 |
| 19/02/2024 11:58:42 | Travessa José Batista - Camutanga - PE | 0 | Ligado | 0v | Parado | -7.4084 -35.2744 |
| 19/02/2024 11:59:22 | Travessa José Batista - Camutanga - PE | 0 | Ligado | 0v | Parado | -7.4084 -35.2744 |
| 19/02/2024 12:00:02 | Travessa José Batista - Camutanga - PE | 0 | Ligado | 0v | Parado | -7.4084 -35.2744 |
| 19/02/2024 12:00:42 | Travessa José Batista - Camutanga - PE | 0 | Ligado | 0v | Parado | -7.4084 -35.2744 |
| 19/02/2024 12:01:22 | Travessa José Batista - Camutanga - PE | 0 | Ligado | 0v | Parado | -7.4084 -35.2744 |
| 19/02/2024 12:02:02 | Travessa José Batista - Camutanga - PE | 0 | Ligado | 0v | Parado | -7.4084 -35.2744 |
| 19/02/2024 12:02:42 | Travessa José Batista - Camutanga - PE | 0 | Ligado | 0v | Parado | -7.4084 -35.2744 |
| 19/02/2024 12:03:22 | Travessa José Batista - Camutanga - PE | 13 | Ligado | 0v | Parado | -7.4084 -35.2744 |
| 19/02/2024 12:04:01 | Rua Joaquim Nabuco - Camutanga - PE | 11 | Ligado | 0v | 188 metros | -7.4068 -35.2750 |
| 19/02/2024 12:04:42 | Avenida Moisés Correia - Camutanga - PE | 19 | Ligado | 0v | 108 metros | -7.4068 -35.2759 |
| 19/02/2024 12:05:12 | Avenida Moisés Correia - Camutanga - PE | 11 | Ligado | 0v | 139 metros | -7.4057 -35.2765 |
| 19/02/2024 12:05:22 | Avenida Moisés Correia - Camutanga - PE | 14 | Ligado | 0v | Parado | -7.4057 -35.2765 |
| 19/02/2024 12:06:01 | Rua Rilzélia de Carvalho Chaves - Camutanga - PE | 13 | Ligado | 0v | 226 metros | -7.4066 -35.2783 |
| 19/02/2024 12:06:42 | Avenida Pedro Albuquerque Uchoa - Camutanga - PE | 21 | Ligado | 0v | 82 metros | -7.4066 -35.2791 |
| 19/02/2024 12:07:16 | Avenida Pedro Albuquerque Uchoa - Camutanga - PE | 10 | Ligado | 0v | 151 metros | -7.4067 -35.2804 |
| 19/02/2024 12:07:35 | Avenida Pedro Albuquerque Uchoa - Camutanga - PE | 23 | Ligado | 0v | 108 metros | -7.4070 -35.2814 |
| 19/02/2024 12:07:58 | Camutanga - PE | 20 | Ligado | 0v | 118 metros | -7.4073 -35.2824 |

| | | | | | | |
|------------------------|----------------|----|--------|----|------------|---------------------|
| 19/02/2024 12:08:37 | Camutanga - PE | 15 | Ligado | 0v | 215 metros | -7.4076 -35.2843 |
| 19/02/2024 12:09:23 | Camutanga - PE | 17 | Ligado | 0v | 198 metros | -7.4085 -35.2858 |
| 19/02/2024 12:10:03 | Camutanga - PE | 18 | Ligado | 0v | 173 metros | -7.4092 -35.2873 |
| 19/02/2024 12:10:17 | Camutanga - PE | 18 | Ligado | 0v | 69 metros | -7.4094 -35.2878 |
| 19/02/2024 12:10:32 | Camutanga - PE | 26 | Ligado | 0v | 95 metros | -7.4096 -35.2887 |
| 19/02/2024 12:10:42 | Camutanga - PE | 26 | Ligado | 0v | 79 metros | -7.4100 -35.2893 |
| 19/02/2024 12:11:23 | Camutanga - PE | 11 | Ligado | 0v | 248 metros | -7.4109 -35.2913 |
| 19/02/2024 12:11:33 | Camutanga - PE | 21 | Ligado | 0v | 53 metros | -7.4110 -35.2918 |
| 19/02/2024 12:11:52 | Camutanga - PE | 20 | Ligado | 0v | 118 metros | -7.4111 -35.2928 |
| 19/02/2024 12:12:03 | Camutanga - PE | 20 | Ligado | 0v | 64 metros | -7.4114 -35.2933 |
| 19/02/2024 12:12:43 | Camutanga - PE | 25 | Ligado | 0v | 228 metros | -7.4124 -35.2951 |
| 19/02/2024 12:13:14 | Camutanga - PE | 20 | Ligado | 0v | 207 metros | -7.4135 -35.2967 |
| 19/02/2024 12:13:50 | Camutanga - PE | 24 | Ligado | 0v | 185 metros | -7.4134 -35.2983 |
| 19/02/2024 12:14:03 | Camutanga - PE | 14 | Ligado | 0v | 56 metros | -7.4137 -35.2988 |
| 19/02/2024 12:14:16 | Camutanga - PE | 11 | Ligado | 0v | Parado | -7.4137 -35.2988 |
| 19/02/2024 12:14:43 | Camutanga - PE | 0 | Ligado | 0v | 100 metros | -7.4138 -35.2997 |
| 19/02/2024 12:15:00 | Camutanga - PE | 13 | Ligado | 0v | 64 metros | -7.4141 -35.3002 |
| 19/02/2024 12:15:23 | Camutanga - PE | 0 | Ligado | 0v | Parado | -7.4141 -35.3002 |
| 19/02/2024 12:16:03 | Camutanga - PE | 15 | Ligado | 0v | Parado | -7.4141 -35.3002 |
| 19/02/2024 12:16:14 | Camutanga - PE | 23 | Ligado | 0v | 120 metros | -7.4134 -35.3011 |
| 19/02/2024 12:16:43 | Camutanga - PE | 17 | Ligado | 0v | 160 metros | -7.4122 -35.3018 |
| 19/02/2024 12:16:55 | Camutanga - PE | 21 | Ligado | 0v | 69 metros | -7.4117 -35.3022 |


| | | | | | | |
|------------------------|--|----|--------|----|------------|---------------------|
| 19/02/2024 12:17:20 | Itambé - PE | 20 | Ligado | 0v | 138 metros | -7.4114 -35.3034 |
| 19/02/2024 12:17:32 | Itambé - PE | 15 | Ligado | 0v | 61 metros | -7.4113 -35.3039 |
| 19/02/2024 12:17:59 | Itambé - PE | 19 | Ligado | 0v | 136 metros | -7.4110 -35.3051 |
| 19/02/2024 12:18:19 | Itambé - PE | 17 | Ligado | 0v | 107 metros | -7.4110 -35.3061 |
| 19/02/2024 12:18:43 | Itabaiana - PB | 17 | Ligado | 0v | 124 metros | -7.4110 -35.3072 |
| 19/02/2024 12:19:01 | Itabaiana - PB | 18 | Ligado | 0v | 92 metros | -7.4108 -35.3080 |
| 19/02/2024 12:19:14 | Itabaiana - PB | 19 | Ligado | 0v | 66 metros | -7.4107 -35.3086 |
| 19/02/2024 12:19:29 | Itabaiana - PB | 19 | Ligado | 0v | 129 metros | -7.4101 -35.3090 |
| 19/02/2024 12:19:39 | Itabaiana - PB | 19 | Ligado | 0v | 123 metros | -7.4096 -35.3089 |
| 19/02/2024 12:19:49 | Itabaiana - PB | 17 | Ligado | 0v | 200 metros | -7.4091 -35.3088 |
| 19/02/2024 12:20:03 | Rodovia Municipal Presidente José Linhares - Itabaiana - PB | 13 | Ligado | 0v | 247 metros | -7.4086 -35.3084 |
| 19/02/2024 12:20:43 | Rodovia Municipal Presidente José Linhares - Itabaiana - PB | 0 | Ligado | 0v | 203 metros | -7.4079 -35.3083 |
| 19/02/2024 12:21:23 | Rodovia Municipal Presidente José Linhares - Itabaiana - PB | 0 | Ligado | 0v | Parado | -7.4079 -35.3083 |
| 19/02/2024 12:22:03 | Rodovia Municipal Presidente José Linhares - Itabaiana - PB | 0 | Ligado | 0v | Parado | -7.4079 -35.3083 |
| 19/02/2024 12:22:43 | Rodovia Municipal Presidente José Linhares - Itabaiana - PB | 0 | Ligado | 0v | Parado | -7.4079 -35.3083 |
| 19/02/2024 12:23:23 | Rodovia Municipal Presidente José Linhares - Itabaiana - PB | 0 | Ligado | 0v | 74 metros | -7.4073 -35.3087 |
| 19/02/2024 12:24:03 | Rodovia Municipal Presidente José Linhares - Itabaiana - PB | 14 | Ligado | 0v | 73 metros | -7.4074 -35.3093 |
| 19/02/2024 12:24:18 | Rodovia Municipal Presidente José Linhares - Itabaiana - PB | 19 | Ligado | 0v | 75 metros | -7.4072 -35.3100 |
| 19/02/2024 12:24:29 | Rodovia Municipal Presidente José Linhares - Itabaiana - PB | 19 | Ligado | 0v | 134 metros | -7.4070 -35.3105 |
| 19/02/2024 12:24:43 | Rodovia Municipal Presidente José Linhares - Itabaiana - PB | 10 | Ligado | 0v | 204 metros | -7.4069 -35.3111 |
| 19/02/2024 12:25:03 | Rodovia Municipal Presidente José Linhares - Itabaiana - PB | 11 | Ligado | 0v | 269 metros | -7.4068 -35.3116 |
| 19/02/2024 12:25:23 | Rodovia Municipal Presidente José Linhares - Itabaiana - PB | 12 | Ligado | 0v | 67 metros | -7.4064 -35.3121 |


| | | | | | | |
|------------------------|---|----|--------|----|------------|---------------------|
| 19/02/2024 12:26:02 | Rodovia Municipal Presidente José Linhares - Itabaiana - PB | 13 | Ligado | 0v | 124 metros | -7.4059 -35.3131 |
| 19/02/2024 12:26:43 | Rodovia Municipal Presidente José Linhares - Itabaiana - PB | 0 | Ligado | 0v | 121 metros | -7.4051 -35.3138 |
| 19/02/2024 12:27:11 | Rodovia Municipal Presidente José Linhares - Itabaiana - PB | 12 | Ligado | 0v | 201 metros | -7.4045 -35.3143 |
| 19/02/2024 12:27:23 | Rodovia Municipal Presidente José Linhares - Itabaiana - PB | 13 | Ligado | 0v | Parado | -7.4045 -35.3143 |
| 19/02/2024 12:31:04 | Rodovia Municipal Presidente José Linhares - Itabaiana - PB | 14 | Ligado | 0v | 687 metros | -7.4021 -35.3200 |
| 19/02/2024 12:31:44 | Rodovia Municipal Presidente José Linhares - Itabaiana - PB | 25 | Ligado | 0v | 982 metros | -7.4011 -35.3225 |
| 19/02/2024 12:32:17 | Rodovia Municipal Presidente José Linhares - Itabaiana - PB | 27 | Ligado | 0v | 175 metros | -7.4016 -35.3240 |
| 19/02/2024 12:32:46 | Rodovia Municipal Presidente José Linhares - Itabaiana - PB | 30 | Ligado | 0v | 238 metros | -7.4011 -35.3261 |
| 19/02/2024 12:32:59 | Rodovia Municipal Presidente José Linhares - Itabaiana - PB | 17 | Ligado | 0v | 100 metros | -7.4007 -35.3269 |
| 19/02/2024 12:34:52 | Rodovia Municipal Presidente José Linhares - Itabaiana - PB | 12 | Ligado | 0v | 444 metros | -7.4031 -35.3301 |
| 19/02/2024 12:35:47 | Rodovia Municipal Presidente José Linhares - Itabaiana - PB | 11 | Ligado | 0v | 689 metros | -7.4048 -35.3316 |
| 19/02/2024 12:36:22 | Rodovia Municipal Carneiro da Cunha - Itabaiana - PB | 17 | Ligado | 0v | 800 metros | -7.4057 -35.3321 |
| 19/02/2024 12:36:32 | Rodovia Municipal Carneiro da Cunha - Itabaiana - PB | 14 | Ligado | 0v | Parado | -7.4057 -35.3321 |
| 19/02/2024 12:36:43 | Rodovia Municipal Carneiro da Cunha - Itabaiana - PB | 17 | Ligado | 0v | 81 metros | -7.4062 -35.3326 |
| 19/02/2024 12:36:56 | Rodovia Municipal Carneiro da Cunha - Itabaiana - PB | 21 | Ligado | 0v | 65 metros | -7.4068 -35.3326 |
| 19/02/2024 12:37:41 | Rodovia Municipal Carneiro da Cunha - Itabaiana - PB | 0 | Ligado | 0v | Parado | -7.4068 -35.3326 |
| 19/02/2024 12:38:21 | Rodovia Municipal Carneiro da Cunha - Itabaiana - PB | 0 | Ligado | 0v | Parado | -7.4068 -35.3326 |
| 19/02/2024 12:41:48 | Rodovia Municipal Carneiro da Cunha - Itabaiana - PB | 18 | Ligado | 0v | 356 metros | -7.4090 -35.3349 |
| 19/02/2024 12:42:28 | Rodovia Municipal Carneiro da Cunha - Itabaiana - PB | 11 | Ligado | 0v | 432 metros | -7.4103 -35.3343 |
| 19/02/2024 12:43:08 | Rodovia Municipal Carneiro da Cunha - Itabaiana - PB | 12 | Ligado | 0v | 968 metros | -7.4115 -35.3333 |
| 19/02/2024 12:43:48 | Rodovia Municipal Carneiro da Cunha - Itabaiana - PB | 11 | Ligado | 0v | 793 metros | -7.4129 -35.3326 |
| 19/02/2024 12:45:27 | Rodovia Municipal Carneiro da Cunha - Itabaiana - PB | 10 | Ligado | 0v | 697 metros | -7.4138 -35.3323 |

| | | | | | | |
|------------------------|--|----|--------|----|---------------|---------------------|
| 19/02/2024 12:46:07 | Rodovia Municipal Carneiro da Cunha - Itabaiana - PB | 27 | Ligado | 0v | 541 metros | -7.4156 -35.3329 |
| 19/02/2024 12:46:47 | Rodovia Municipal Carneiro da Cunha - Itabaiana - PB | 26 | Ligado | 0v | 301 metros | -7.4176 -35.3319 |
| 19/02/2024 12:48:41 | Rodovia Municipal Carneiro da Cunha - Itabaiana - PB | 10 | Ligado | 0v | 153 metros | -7.4183 -35.3305 |
| 19/02/2024 12:49:26 | Rodovia Municipal Carneiro da Cunha - Itabaiana - PB | 10 | Ligado | 0v | 160 metros | -7.4197 -35.3302 |
| 19/02/2024 12:49:34 | Rodovia Municipal Carneiro da Cunha - Itabaiana - PB | 21 | Ligado | 0v | 1,46 km | -7.4197 -35.3302 |
| 19/02/2024 12:49:45 | Rodovia Municipal Carneiro da Cunha - Itabaiana - PB | 21 | Ligado | 0v | 72 metros | -7.4199 -35.3308 |
| 19/02/2024 12:50:13 | Rodovia Municipal Carneiro da Cunha - Itabaiana - PB | 11 | Ligado | 0v | 105 metros | -7.4207 -35.3313 |
| 19/02/2024 12:50:46 | Rodovia Municipal Carneiro da Cunha - Itabaiana - PB | 15 | Ligado | 0v | 95 metros | -7.4216 -35.3314 |
| 19/02/2024 12:52:33 | Rodovia Municipal Presidente Afonso Pena - Itabaiana - PB | 0 | Ligado | 0v | 147 metros | -7.4223 -35.3303 |
| 19/02/2024 12:53:13 | Rodovia Municipal Presidente Afonso Pena - Itabaiana - PB | 0 | Ligado | 0v | 83 metros | -7.4222 -35.3296 |
| 19/02/2024 12:53:53 | Rodovia Municipal Presidente Afonso Pena - Itabaiana - PB | 0 | Ligado | 0v | 70 metros | -7.4223 -35.3289 |
| 19/02/2024 12:54:33 | Rodovia Municipal Presidente Afonso Pena - Itabaiana - PB | 0 | Ligado | 0v | 81 metros | -7.4225 -35.3282 |
| 19/02/2024 12:55:13 | Rodovia Municipal Presidente Afonso Pena - Itabaiana - PB | 0 | Ligado | 0v | 86 metros | -7.4227 -35.3275 |
| 19/02/2024 12:55:35 | Rodovia Municipal Presidente Afonso Pena - Itabaiana - PB | 14 | Ligado | 0v | 94 metros | -7.4229 -35.3267 |
| 19/02/2024 12:58:09 | Camutanga - PE | 28 | Ligado | 0v | 580 metros | -7.4198 -35.3224 |
| 19/02/2024 12:58:49 | Camutanga - PE | 35 | Ligado | 0v | 900 metros | -7.4191 -35.3195 |
| 19/02/2024 12:59:08 | Camutanga - PE | 18 | Ligado | 0v | 129 metros | -7.4192 -35.3184 |
| 19/02/2024 12:59:44 | Camutanga - PE | 0 | Ligado | 0v | Parado | -7.4192 -35.3184 |
| 19/02/2024 13:00:24 | Camutanga - PE | 0 | Ligado | 0v | 88 metros | -7.4200 -35.3181 |
| 19/02/2024 13:01:04 | Camutanga - PE | 0 | Ligado | 0v | 64 metros | -7.4204 -35.3177 |
| 19/02/2024 13:01:44 | Camutanga - PE | 11 | Ligado | 0v | Parado | -7.4204 -35.3177 |
| 19/02/2024 13:01:54 | Camutanga - PE | 19 | Ligado | 0v | 81 metros | -7.4202 -35.3170 |

| | | | | | | |
|------------------------|----------------|----|--------|----|------------|---------------------|
| 19/02/2024 13:02:09 | Camutanga - PE | 15 | Ligado | 0v | 73 metros | -7.4199 -35.3164 |
| 19/02/2024 13:02:24 | Camutanga - PE | 0 | Ligado | 0v | 63 metros | -7.4198 -35.3158 |
| 19/02/2024 13:02:52 | Camutanga - PE | 13 | Ligado | 0v | 111 metros | -7.4195 -35.3149 |
| 19/02/2024 13:03:04 | Camutanga - PE | 0 | Ligado | 0v | Parado | -7.4195 -35.3149 |
| 19/02/2024 13:03:39 | Camutanga - PE | 17 | Ligado | 0v | 121 metros | -7.4189 -35.3140 |
| 19/02/2024 13:04:24 | Camutanga - PE | 12 | Ligado | 0v | 121 metros | -7.4186 -35.3129 |
| 19/02/2024 13:05:05 | Camutanga - PE | 0 | Ligado | 0v | 182 metros | -7.4184 -35.3113 |
| 19/02/2024 13:05:45 | Camutanga - PE | 0 | Ligado | 0v | Parado | -7.4184 -35.3113 |
| 19/02/2024 13:06:17 | Camutanga - PE | 30 | Ligado | 0v | 136 metros | -7.4185 -35.3101 |
| 19/02/2024 13:06:45 | Camutanga - PE | 42 | Ligado | 0v | 281 metros | -7.4186 -35.3075 |
| 19/02/2024 13:07:05 | Camutanga - PE | 12 | Ligado | 0v | 132 metros | -7.4184 -35.3064 |
| 19/02/2024 13:07:19 | Camutanga - PE | 17 | Ligado | 0v | 195 metros | -7.4182 -35.3058 |
| 19/02/2024 13:07:45 | Camutanga - PE | 18 | Ligado | 0v | 135 metros | -7.4176 -35.3048 |
| 19/02/2024 13:08:25 | Camutanga - PE | 0 | Ligado | 0v | 142 metros | -7.4169 -35.3037 |
| 19/02/2024 13:09:05 | Camutanga - PE | 12 | Ligado | 0v | 69 metros | -7.4166 -35.3031 |
| 19/02/2024 13:09:42 | Camutanga - PE | 14 | Ligado | 0v | 61 metros | -7.4164 -35.3026 |
| 19/02/2024 13:10:25 | Camutanga - PE | 19 | Ligado | 0v | 97 metros | -7.4159 -35.3019 |
| 19/02/2024 13:11:05 | Camutanga - PE | 0 | Ligado | 0v | 181 metros | -7.4147 -35.3008 |
| 19/02/2024 13:11:35 | Camutanga - PE | 17 | Ligado | 0v | 101 metros | -7.4140 -35.3002 |
| 19/02/2024 13:11:45 | Camutanga - PE | 14 | Ligado | 0v | 51 metros | -7.4139 -35.2998 |
| 19/02/2024 13:11:59 | Camutanga - PE | 10 | Ligado | 0v | Parado | -7.4139 -35.2998 |
| 19/02/2024 13:12:25 | Camutanga - PE | 16 | Ligado | 0v | 121 metros | -7.4136 -35.2987 |

| | | | | | | |
|------------------------|--|----|--------|----|------------|---------------------|
| 19/02/2024 13:12:37 | Camutanga - PE | 20 | Ligado | 0v | 56 metros | -7.4134 -35.2983 |
| 19/02/2024 13:13:05 | Camutanga - PE | 20 | Ligado | 0v | 121 metros | -7.4135 -35.2972 |
| 19/02/2024 13:13:16 | Camutanga - PE | 18 | Ligado | 0v | 56 metros | -7.4134 -35.2967 |
| 19/02/2024 13:13:40 | Camutanga - PE | 22 | Ligado | 0v | 146 metros | -7.4127 -35.2956 |
| 19/02/2024 13:13:55 | Camutanga - PE | 24 | Ligado | 0v | 119 metros | -7.4121 -35.2947 |
| 19/02/2024 13:14:25 | Camutanga - PE | 17 | Ligado | 0v | 194 metros | -7.4112 -35.2932 |
| 19/02/2024 13:14:38 | Camutanga - PE | 22 | Ligado | 0v | 69 metros | -7.4110 -35.2926 |
| 19/02/2024 13:14:59 | Camutanga - PE | 22 | Ligado | 0v | 118 metros | -7.4110 -35.2915 |
| 19/02/2024 13:15:45 | Camutanga - PE | 22 | Ligado | 0v | 237 metros | -7.4102 -35.2895 |
| 19/02/2024 13:16:02 | Camutanga - PE | 30 | Ligado | 0v | 129 metros | -7.4095 -35.2886 |
| 19/02/2024 13:16:16 | Camutanga - PE | 13 | Ligado | 0v | 99 metros | -7.4093 -35.2877 |
| 19/02/2024 13:17:05 | Camutanga - PE | 26 | Ligado | 0v | 247 metros | -7.4084 -35.2857 |
| 19/02/2024 13:17:20 | Camutanga - PE | 26 | Ligado | 0v | 120 metros | -7.4079 -35.2847 |
| 19/02/2024 13:17:37 | Camutanga - PE | 18 | Ligado | 0v | 118 metros | -7.4074 -35.2838 |
| 19/02/2024 13:18:03 | Avenida Pedro Albuquerque Uchoa - Camutanga - PE | 31 | Ligado | 0v | 188 metros | -7.4072 -35.2821 |
| 19/02/2024 13:18:25 | Avenida Pedro Albuquerque Uchoa - Camutanga - PE | 22 | Ligado | 0v | 109 metros | -7.4069 -35.2812 |
| 19/02/2024 13:18:48 | Avenida Pedro Albuquerque Uchoa - Camutanga - PE | 11 | Ligado | 0v | 109 metros | -7.4067 -35.2802 |
| 19/02/2024 13:19:05 | Avenida Pedro Albuquerque Uchoa - Camutanga - PE | 21 | Ligado | 0v | Parado | -7.4067 -35.2802 |
| 19/02/2024 13:19:45 | Avenida Pedro de Albuquerque Uchôa - Camutanga - PE | 11 | Ligado | 0v | 220 metros | -7.4065 -35.2782 |
| 19/02/2024 13:20:25 | Avenida Pedro de Albuquerque Uchôa - Camutanga - PE | 20 | Ligado | 0v | 204 metros | -7.4056 -35.2766 |
| 19/02/2024 13:21:05 | Avenida Moisés Correia - Camutanga - PE | 12 | Ligado | 0v | 174 metros | -7.4070 -35.2758 |
| 19/02/2024 13:21:45 | Avenida Moisés Correia - Camutanga - PE | 0 | Ligado | 0v | 107 metros | -7.4078 -35.2753 |

| | | | | | | |
|------------------------|---|---|-----------|---|--------|---------------------|
| 19/02/2024 13:22:25 | Avenida Moisés Correia - Camutanga - PE | 0 | Ligado | 0v | Parado | -7.4078 -35.2753 |
| 19/02/2024 13:23:05 | Avenida Moisés Correia - Camutanga - PE | 0 | Ligado | 0v | Parado | -7.4078 -35.2753 |
| 19/02/2024 13:23:45 | Avenida Moisés Correia - Camutanga - PE | 0 | Ligado | 0v | Parado | -7.4078 -35.2753 |
| 19/02/2024 13:24:25 | Avenida Moisés Correia - Camutanga - PE | 0 | Ligado | 0v | Parado | -7.4078 -35.2753 |
| 19/02/2024 13:25:05 | Avenida Moisés Correia - Camutanga - PE | 0 | Ligado | 0v | Parado | -7.4078 -35.2753 |
| 19/02/2024 13:25:45 | Avenida Moisés Correia - Camutanga - PE | 0 | Ligado | 0v | Parado | -7.4078 -35.2753 |
| 19/02/2024 13:26:25 | Avenida Moisés Correia - Camutanga - PE | 0 | Ligado | 0v | Parado | -7.4078 -35.2753 |
| 19/02/2024 13:26:56 | Avenida Moisés Correia - Camutanga - PE | 0 | Ligado | 0v | Parado | -7.4078 -35.2753 |
| 19/02/2024 13:26:58 | | | |  | | |
| 19/02/2024 13:31:25 | Avenida Moisés Correia - Camutanga - PE | 0 | Desligado | 0v | Parado | -7.4078 -35.2753 |
| 19/02/2024 13:36:25 | Avenida Moisés Correia - Camutanga - PE | 0 | Desligado | 0v | Parado | -7.4078 -35.2753 |
| 19/02/2024 13:41:25 | Avenida Moisés Correia - Camutanga - PE | 0 | Desligado | 0v | Parado | -7.4078 -35.2753 |
| 19/02/2024 13:46:25 | Avenida Moisés Correia - Camutanga - PE | 0 | Desligado | 0v | Parado | -7.4078 -35.2753 |
| 19/02/2024 13:51:25 | Avenida Moisés Correia - Camutanga - PE | 0 | Desligado | 0v | Parado | -7.4078 -35.2753 |
| 19/02/2024 13:56:25 | Avenida Moisés Correia - Camutanga - PE | 0 | Desligado | 0v | Parado | -7.4078 -35.2753 |
| 19/02/2024 14:01:25 | Avenida Moisés Correia - Camutanga - PE | 0 | Desligado | 0v | Parado | -7.4078 -35.2753 |
| 19/02/2024 14:06:25 | Avenida Moisés Correia - Camutanga - PE | 0 | Desligado | 0v | Parado | -7.4078 -35.2753 |
| 19/02/2024 14:11:25 | Avenida Moisés Correia - Camutanga - PE | 0 | Desligado | 0v | Parado | -7.4078 -35.2753 |
| 19/02/2024 14:16:25 | Avenida Moisés Correia - Camutanga - PE | 0 | Desligado | 0v | Parado | -7.4078 -35.2753 |
| 19/02/2024 14:21:25 | Avenida Moisés Correia - Camutanga - PE | 0 | Desligado | 0v | Parado | -7.4078 -35.2753 |
| 19/02/2024 14:26:25 | Avenida Moisés Correia - Camutanga - PE | 0 | Desligado | 0v | Parado | -7.4078 -35.2753 |
| 19/02/2024 14:31:25 | Avenida Moisés Correia - Camutanga - PE | 0 | Desligado | 0v | Parado | -7.4078 -35.2753 |

| | | | | | | |
|------------------------|---|----|-----------|---|------------|---------------------|
| 19/02/2024 14:36:25 | Avenida Moisés Correia - Camutanga - PE | 0 | Desligado | 0v | Parado | -7.4078 -35.2753 |
| 19/02/2024 14:41:25 | Avenida Moisés Correia - Camutanga - PE | 0 | Desligado | 0v | Parado | -7.4078 -35.2753 |
| 19/02/2024 14:46:25 | Avenida Moisés Correia - Camutanga - PE | 0 | Desligado | 0v | Parado | -7.4078 -35.2753 |
| 19/02/2024 14:51:25 | Avenida Moisés Correia - Camutanga - PE | 0 | Desligado | 0v | Parado | -7.4078 -35.2753 |
| 19/02/2024 14:56:25 | Avenida Moisés Correia - Camutanga - PE | 0 | Desligado | 0v | Parado | -7.4078 -35.2753 |
| 19/02/2024 15:01:25 | Avenida Moisés Correia - Camutanga - PE | 0 | Desligado | 0v | Parado | -7.4078 -35.2753 |
| 19/02/2024 15:06:25 | Avenida Moisés Correia - Camutanga - PE | 0 | Desligado | 0v | Parado | -7.4078 -35.2753 |
| 19/02/2024 15:11:25 | Avenida Moisés Correia - Camutanga - PE | 0 | Desligado | 0v | Parado | -7.4078 -35.2753 |
| 19/02/2024 15:16:25 | Avenida Moisés Correia - Camutanga - PE | 0 | Desligado | 0v | Parado | -7.4078 -35.2753 |
| 19/02/2024 15:21:25 | Avenida Moisés Correia - Camutanga - PE | 0 | Desligado | 0v | Parado | -7.4078 -35.2753 |
| 19/02/2024 15:26:25 | Avenida Moisés Correia - Camutanga - PE | 0 | Desligado | 0v | Parado | -7.4078 -35.2753 |
| 19/02/2024 15:31:25 | Avenida Moisés Correia - Camutanga - PE | 0 | Desligado | 0v | Parado | -7.4078 -35.2753 |
| 19/02/2024 15:36:25 | Avenida Moisés Correia - Camutanga - PE | 0 | Desligado | 0v | Parado | -7.4078 -35.2753 |
| 19/02/2024 15:41:25 | Avenida Moisés Correia - Camutanga - PE | 0 | Desligado | 0v | Parado | -7.4078 -35.2753 |
| 19/02/2024 15:46:25 | Avenida Moisés Correia - Camutanga - PE | 0 | Desligado | 0v | Parado | -7.4078 -35.2753 |
| 19/02/2024 15:51:25 | Avenida Moisés Correia - Camutanga - PE | 0 | Desligado | 0v | Parado | -7.4078 -35.2753 |
| 19/02/2024 15:56:23 | Avenida Moisés Correia - Camutanga - PE | 0 | Desligado | 0v | Parado | -7.4078 -35.2753 |
| 19/02/2024 15:56:31 | | | |  | | |
| 19/02/2024 15:57:07 | Avenida Moisés Correia - Camutanga - PE | 0 | Ligado | 0v | Parado | -7.4078 -35.2753 |
| 19/02/2024 15:57:47 | Avenida Moisés Correia - Camutanga - PE | 0 | Ligado | 0v | Parado | -7.4078 -35.2753 |
| 19/02/2024 15:58:26 | Travessa José Batista - Camutanga - PE | 11 | Ligado | 0v | 107 metros | -7.4087 -35.2749 |
| 19/02/2024 15:59:01 | Avenida Moisés Correia - Camutanga - PE | 13 | Ligado | 0v | 96 metros | -7.4084 -35.2741 |

| | | | | | | |
|------------------------|---|----|--------|----|------------|---------------------|
| 19/02/2024 15:59:11 | Avenida Moisés Correia - Camutanga - PE | 10 | Ligado | 0v | Parado | -7.4084 -35.2741 |
| 19/02/2024 15:59:47 | Avenida Doutor Simplício Tavares de Melo - Camutanga - PE | 15 | Ligado | 0v | 107 metros | -7.4088 -35.2732 |
| 19/02/2024 16:00:06 | Avenida Doutor Simplício Tavares de Melo - Camutanga - PE | 16 | Ligado | 0v | 73 metros | -7.4088 -35.2725 |
| 19/02/2024 16:00:27 | Avenida Doutor Simplício Tavares de Melo - Camutanga - PE | 33 | Ligado | 0v | 117 metros | -7.4079 -35.2720 |
| 19/02/2024 16:00:47 | Avenida Doutor Simplício Tavares de Melo - Camutanga - PE | 14 | Ligado | 0v | 103 metros | -7.4071 -35.2715 |
| 19/02/2024 16:01:07 | Rua Santa Cruz - Camutanga - PE | 30 | Ligado | 0v | 124 metros | -7.4076 -35.2705 |
| 19/02/2024 16:01:19 | Rua Santa Cruz - Camutanga - PE | 13 | Ligado | 0v | 81 metros | -7.4081 -35.2699 |
| 19/02/2024 16:01:47 | Rua Santa Cruz - Camutanga - PE | 28 | Ligado | 0v | 181 metros | -7.4092 -35.2688 |
| 19/02/2024 16:02:27 | Camutanga - PE | 0 | Ligado | 0v | 250 metros | -7.4108 -35.2672 |
| 19/02/2024 16:03:07 | Rua Santa Cruz - Camutanga - PE | 46 | Ligado | 0v | 357 metros | -7.4131 -35.2649 |
| 19/02/2024 16:03:34 | Rua Santa Cruz - Camutanga - PE | 47 | Ligado | 0v | 350 metros | -7.4154 -35.2628 |
| 19/02/2024 16:03:47 | Rua Santa Cruz - Camutanga - PE | 28 | Ligado | 0v | 153 metros | -7.4158 -35.2615 |
| 19/02/2024 16:04:27 | Rodovia PE-082 - Camutanga - PE | 14 | Ligado | 0v | 274 metros | -7.4178 -35.2600 |
| 19/02/2024 16:04:47 | Rodovia PE-082 - Camutanga - PE | 30 | Ligado | 0v | 137 metros | -7.4189 -35.2595 |
| 19/02/2024 16:05:07 | Rodovia PE-082 - Camutanga - PE | 25 | Ligado | 0v | 145 metros | -7.4202 -35.2591 |
| 19/02/2024 16:05:47 | Rodovia PE-082 - Camutanga - PE | 30 | Ligado | 0v | 291 metros | -7.4227 -35.2584 |
| 19/02/2024 16:05:57 | Rodovia PE-082 - Camutanga - PE | 41 | Ligado | 0v | 110 metros | -7.4236 -35.2580 |
| 19/02/2024 16:06:27 | Rodovia PE-082 - Camutanga - PE | 30 | Ligado | 0v | 327 metros | -7.4260 -35.2564 |
| 19/02/2024 16:07:07 | Rodovia PE-082 - Camutanga - PE | 51 | Ligado | 0v | 323 metros | -7.4288 -35.2555 |
| 19/02/2024 16:07:47 | Rodovia PE-082 - Ferreiros - PE | 67 | Ligado | 0v | 574 metros | -7.4334 -35.2531 |
| 19/02/2024 16:08:27 | Rodovia PE-082 - Ferreiros - PE | 35 | Ligado | 0v | 530 metros | -7.4376 -35.2509 |
| 19/02/2024 16:08:45 | Rodovia PE-082 - Ferreiros - PE | 41 | Ligado | 0v | 201 metros | -7.4393 -35.2503 |

| | | | | | | |
|------------------------|---------------------------------|----|--------|----|------------|---------------------|
| 19/02/2024 16:09:07 | Rodovia PE-082 - Ferreiros - PE | 47 | Ligado | 0v | 275 metros | -7.4417 -35.2500 |
| 19/02/2024 16:09:37 | Rodovia PE-082 - Ferreiros - PE | 43 | Ligado | 0v | 390 metros | -7.4452 -35.2498 |
| 19/02/2024 16:09:47 | Rodovia PE-082 - Ferreiros - PE | 32 | Ligado | 0v | 106 metros | -7.4462 -35.2499 |
| 19/02/2024 16:10:27 | Rodovia PE-082 - Ferreiros - PE | 0 | Ligado | 0v | 144 metros | -7.4474 -35.2503 |
| 19/02/2024 16:11:07 | Rodovia PE-082 - Ferreiros - PE | 0 | Ligado | 0v | Parado | -7.4474 -35.2503 |
| 19/02/2024 16:11:47 | Rodovia PE-082 - Ferreiros - PE | 0 | Ligado | 0v | Parado | -7.4474 -35.2503 |
| 19/02/2024 16:12:27 | Rodovia PE-082 - Ferreiros - PE | 0 | Ligado | 0v | Parado | -7.4474 -35.2503 |
| 19/02/2024 16:13:07 | Rodovia PE-082 - Ferreiros - PE | 0 | Ligado | 0v | Parado | -7.4474 -35.2503 |
| 19/02/2024 16:13:47 | Rodovia PE-082 - Ferreiros - PE | 0 | Ligado | 0v | Parado | -7.4474 -35.2503 |
| 19/02/2024 16:14:27 | Rodovia PE-082 - Ferreiros - PE | 0 | Ligado | 0v | Parado | -7.4474 -35.2503 |
| 19/02/2024 16:15:07 | Rodovia PE-082 - Ferreiros - PE | 0 | Ligado | 0v | Parado | -7.4474 -35.2503 |
| 19/02/2024 16:15:47 | Rodovia PE-082 - Ferreiros - PE | 0 | Ligado | 0v | Parado | -7.4474 -35.2503 |
| 19/02/2024 16:16:27 | Rodovia PE-082 - Ferreiros - PE | 0 | Ligado | 0v | Parado | -7.4474 -35.2503 |
| 19/02/2024 16:17:07 | Rodovia PE-082 - Ferreiros - PE | 0 | Ligado | 0v | Parado | -7.4474 -35.2503 |
| 19/02/2024 16:17:47 | Rodovia PE-082 - Ferreiros - PE | 0 | Ligado | 0v | Parado | -7.4474 -35.2503 |
| 19/02/2024 16:18:27 | Rodovia PE-082 - Ferreiros - PE | 23 | Ligado | 0v | 125 metros | -7.4484 -35.2507 |
| 19/02/2024 16:19:07 | Rodovia PE-082 - Ferreiros - PE | 38 | Ligado | 0v | 330 metros | -7.4512 -35.2517 |
| 19/02/2024 16:19:34 | Rodovia PE-082 - Ferreiros - PE | 40 | Ligado | 0v | 322 metros | -7.4539 -35.2529 |
| 19/02/2024 16:19:44 | Rodovia PE-082 - Ferreiros - PE | 39 | Ligado | 0v | 106 metros | -7.4546 -35.2535 |
| 19/02/2024 16:20:27 | Rodovia PE-082 - Ferreiros - PE | 56 | Ligado | 0v | 580 metros | -7.4577 -35.2576 |
| 19/02/2024 16:21:07 | Rodovia PE-082 - Ferreiros - PE | 55 | Ligado | 0v | 624 metros | -7.4611 -35.2621 |
| 19/02/2024 16:21:47 | Rodovia PE-082 - Ferreiros - PE | 48 | Ligado | 0v | 598 metros | -7.4644 -35.2665 |

| | | | | | | |
|------------------------|---|----|--------|----|------------|---------------------|
| 19/02/2024 16:22:27 | Rodovia PE-082 - Ferreiros - PE | 55 | Ligado | 0v | 586 metros | -7.4676 -35.2707 |
| 19/02/2024 16:23:07 | Rodovia PE-082 - Ferreiros - PE | 28 | Ligado | 0v | 549 metros | -7.4706 -35.2746 |
| 19/02/2024 16:23:47 | Rodovia PE-082 - Ferreiros - PE | 32 | Ligado | 0v | 241 metros | -7.4720 -35.2762 |
| 19/02/2024 16:24:28 | Rodovia PE-082 - Ferreiros - PE | 51 | Ligado | 0v | 555 metros | -7.4753 -35.2800 |
| 19/02/2024 16:25:08 | Rodovia PE-082 - Ferreiros - PE | 51 | Ligado | 0v | 578 metros | -7.4788 -35.2839 |
| 19/02/2024 16:25:48 | Rodovia PE-082 - Ferreiros - PE | 66 | Ligado | 0v | 694 metros | -7.4829 -35.2886 |
| 19/02/2024 16:26:28 | Rodovia PE-082 - Ferreiros - PE | 64 | Ligado | 0v | 736 metros | -7.4873 -35.2936 |
| 19/02/2024 16:26:48 | Rodovia PE-082 - Ferreiros - PE | 63 | Ligado | 0v | 347 metros | -7.4894 -35.2959 |
| 19/02/2024 16:27:08 | Rodovia PE-082 - Ferreiros - PE | 49 | Ligado | 0v | 337 metros | -7.4923 -35.2969 |
| 19/02/2024 16:27:48 | Rodovia PE-082 - Mocs - Ferreiros - PE | 16 | Ligado | 0v | 328 metros | -7.4952 -35.2975 |
| 19/02/2024 16:28:28 | Rodovia PE-082 - Mocs - Ferreiros - PE | 32 | Ligado | 0v | 309 metros | -7.4979 -35.2980 |
| 19/02/2024 16:29:08 | Rodovia PE-082 - Mocs - Ferreiros - PE | 0 | Ligado | 0v | 201 metros | -7.4997 -35.2984 |
| 19/02/2024 16:29:48 | Rodovia PE-082 - Mocs - Timbaúba - PE | 36 | Ligado | 0v | 169 metros | -7.5011 -35.2987 |
| 19/02/2024 16:30:17 | Rodovia PE-082 - Mocs - Timbaúba - PE | 38 | Ligado | 0v | 317 metros | -7.5039 -35.2992 |
| 19/02/2024 16:30:28 | Rodovia PE-082 - Mocs - Timbaúba - PE | 19 | Ligado | 0v | 81 metros | -7.5046 -35.2995 |
| 19/02/2024 16:30:45 | Rodovia PE-082 - Mocs - Timbaúba - PE | 27 | Ligado | 0v | 112 metros | -7.5055 -35.3000 |
| 19/02/2024 16:31:08 | Rodovia PE-082 - Mocs - Timbaúba - PE | 42 | Ligado | 0v | 213 metros | -7.5072 -35.3008 |
| 19/02/2024 16:31:42 | Rodovia PE-082 - Mocs - Timbaúba - PE | 43 | Ligado | 0v | 435 metros | -7.5108 -35.3025 |
| 19/02/2024 16:32:12 | Rodovia PE-082 - Mocs - Timbaúba - PE | 25 | Ligado | 0v | 252 metros | -7.5129 -35.3031 |
| 19/02/2024 16:32:28 | Rua Coronel Claudino - Mocs - Timbaúba - PE | 32 | Ligado | 0v | 138 metros | -7.5136 -35.3042 |
| 19/02/2024 16:32:51 | Rua Coronel Claudino - Mocs - Timbaúba - PE | 25 | Ligado | 0v | 170 metros | -7.5140 -35.3057 |
| 19/02/2024 16:33:08 | Rua Coronel Claudino - Mocs - Timbaúba - PE | 18 | Ligado | 0v | 104 metros | -7.5140 -35.3066 |



| | | | | | | |
|------------------------|---|----|--------|----|------------|---------------------|
| 19/02/2024 16:33:25 | Rua Quinze de Novembro - Mocs - Timbaúba - PE | 11 | Ligado | 0v | 93 metros | -7.5140 -35.3074 |
| 19/02/2024 16:33:35 | Rua Quinze de Novembro - Mocs - Timbaúba - PE | 21 | Ligado | 0v | Parado | -7.5140 -35.3074 |
| 19/02/2024 16:33:48 | Rua Doutor Geraldo Ferreira Lima - Mocs - Timbaúba - PE | 21 | Ligado | 0v | 108 metros | -7.5148 -35.3079 |
| 19/02/2024 16:34:02 | Rua Wilson Neves Calabria - Mocs - Timbaúba - PE | 15 | Ligado | 0v | 70 metros | -7.5153 -35.3084 |
| 19/02/2024 16:34:27 | Rua Wilson Neves Calabria - Mocs - Timbaúba - PE | 12 | Ligado | 0v | 85 metros | -7.5150 -35.3091 |
| 19/02/2024 16:35:08 | Rua Manoel Xavier de Andrade - Mocs - Timbaúba - PE | 0 | Ligado | 0v | 93 metros | -7.5149 -35.3099 |
| 19/02/2024 16:35:48 | Rua Manoel Xavier de Andrade - Mocs - Timbaúba - PE | 0 | Ligado | 0v | Parado | -7.5149 -35.3099 |
| 19/02/2024 16:36:28 | Rua Manoel Xavier de Andrade - Mocs - Timbaúba - PE | 0 | Ligado | 0v | Parado | -7.5149 -35.3099 |
| 19/02/2024 16:37:08 | Rua Manoel Xavier de Andrade - Mocs - Timbaúba - PE | 0 | Ligado | 0v | Parado | -7.5149 -35.3099 |
| 19/02/2024 16:37:48 | Rua Manoel Xavier de Andrade - Mocs - Timbaúba - PE | 0 | Ligado | 0v | Parado | -7.5149 -35.3099 |
| 19/02/2024 16:38:28 | Rua Manoel Xavier de Andrade - Mocs - Timbaúba - PE | 0 | Ligado | 0v | Parado | -7.5149 -35.3099 |
| 19/02/2024 16:39:08 | Rua Manoel Xavier de Andrade - Mocs - Timbaúba - PE | 0 | Ligado | 0v | Parado | -7.5149 -35.3099 |
| 19/02/2024 16:39:48 | Rua Manoel Xavier de Andrade - Mocs - Timbaúba - PE | 0 | Ligado | 0v | Parado | -7.5149 -35.3099 |
| 19/02/2024 16:40:28 | Rua Manoel Xavier de Andrade - Mocs - Timbaúba - PE | 0 | Ligado | 0v | Parado | -7.5149 -35.3099 |
| 19/02/2024 16:41:08 | Rua Manoel Xavier de Andrade - Mocs - Timbaúba - PE | 0 | Ligado | 0v | Parado | -7.5149 -35.3099 |
| 19/02/2024 16:41:48 | Rua Manoel Xavier de Andrade - Mocs - Timbaúba - PE | 0 | Ligado | 0v | Parado | -7.5149 -35.3099 |
| 19/02/2024 16:42:28 | Rua Manoel Xavier de Andrade - Mocs - Timbaúba - PE | 0 | Ligado | 0v | Parado | -7.5149 -35.3099 |
| 19/02/2024 16:43:08 | Rua Manoel Xavier de Andrade - Mocs - Timbaúba - PE | 0 | Ligado | 0v | Parado | -7.5149 -35.3099 |
| 19/02/2024 16:43:48 | Rua Manoel Xavier de Andrade - Mocs - Timbaúba - PE | 0 | Ligado | 0v | Parado | -7.5149 -35.3099 |
| 19/02/2024 16:44:28 | Rua Manoel Xavier de Andrade - Mocs - Timbaúba - PE | 0 | Ligado | 0v | Parado | -7.5149 -35.3099 |
| 19/02/2024 16:45:08 | Rua Manoel Xavier de Andrade - Mocs - Timbaúba - PE | 0 | Ligado | 0v | Parado | -7.5149 -35.3099 |
| 19/02/2024 16:45:48 | Rua Manoel Xavier de Andrade - Mocs - Timbaúba - PE | 0 | Ligado | 0v | Parado | -7.5149 -35.3099 |

| | | | | | | |
|------------------------|---|----|--------|----|------------|---------------------|
| 19/02/2024 16:46:28 | Rua Manoel Xavier de Andrade - Mocs - Timbaúba - PE | 0 | Ligado | 0v | Parado | -7.5149 -35.3099 |
| 19/02/2024 16:47:08 | Rua Manoel Xavier de Andrade - Mocs - Timbaúba - PE | 0 | Ligado | 0v | Parado | -7.5149 -35.3099 |
| 19/02/2024 16:47:48 | Rua Manoel Xavier de Andrade - Mocs - Timbaúba - PE | 0 | Ligado | 0v | Parado | -7.5149 -35.3099 |
| 19/02/2024 16:48:28 | Rua Manoel Xavier de Andrade - Mocs - Timbaúba - PE | 0 | Ligado | 0v | Parado | -7.5149 -35.3099 |
| 19/02/2024 16:49:08 | Rua Manoel de Albuquerque Galvão - Mocs - Timbaúba - PE | 0 | Ligado | 0v | 126 metros | -7.5159 -35.3093 |
| 19/02/2024 16:49:39 | Rua Manoel de Albuquerque Galvão - Mocs - Timbaúba - PE | 11 | Ligado | 0v | Parado | -7.5159 -35.3093 |
| 19/02/2024 16:50:28 | Rua Doutor Geraldo Ferreira Lima - Mocs - Timbaúba - PE | 0 | Ligado | 0v | 212 metros | -7.5147 -35.3078 |
| 19/02/2024 16:50:42 | Rua Doutor Geraldo Ferreira Lima - Mocs - Timbaúba - PE | 18 | Ligado | 0v | 51 metros | -7.5144 -35.3075 |
| 19/02/2024 16:51:08 | Rua Coronel Claudino - Mocs - Timbaúba - PE | 16 | Ligado | 0v | 71 metros | -7.5141 -35.3070 |
| 19/02/2024 16:51:35 | Rua Coronel Claudino - Mocs - Timbaúba - PE | 12 | Ligado | 0v | 126 metros | -7.5141 -35.3059 |
| 19/02/2024 16:51:48 | Rua Coronel Claudino - Mocs - Timbaúba - PE | 22 | Ligado | 0v | Parado | -7.5141 -35.3059 |
| 19/02/2024 16:52:13 | Rua Coronel Claudino - Mocs - Timbaúba - PE | 27 | Ligado | 0v | 210 metros | -7.5136 -35.3040 |
| 19/02/2024 16:52:24 | Rua Coronel Claudino - Mocs - Timbaúba - PE | 17 | Ligado | 0v | 72 metros | -7.5132 -35.3035 |
| 19/02/2024 16:52:34 | Rua Coronel Claudino - Mocs - Timbaúba - PE | 19 | Ligado | 0v | Parado | -7.5132 -35.3035 |
| 19/02/2024 16:53:08 | Rodovia PE-082 - Mocs - Timbaúba - PE | 33 | Ligado | 0v | 222 metros | -7.5114 -35.3026 |
| 19/02/2024 16:53:48 | Rodovia PE-082 - Mocs - Timbaúba - PE | 47 | Ligado | 0v | 450 metros | -7.5077 -35.3011 |
| 19/02/2024 16:54:28 | Rodovia PE-082 - Mocs - Timbaúba - PE | 35 | Ligado | 0v | 362 metros | -7.5048 -35.2996 |
| 19/02/2024 16:54:41 | Rodovia PE-082 - Mocs - Timbaúba - PE | 37 | Ligado | 0v | 134 metros | -7.5037 -35.2992 |
| 19/02/2024 16:55:08 | Rodovia PE-082 - Mocs - Timbaúba - PE | 25 | Ligado | 0v | 237 metros | -7.5016 -35.2987 |
| 19/02/2024 16:55:48 | Rodovia PE-082 - Mocs - Ferreiros - PE | 27 | Ligado | 0v | 239 metros | -7.4995 -35.2983 |
| 19/02/2024 16:56:28 | Rodovia PE-082 - Mocs - Timbaúba - PE | 24 | Ligado | 0v | 332 metros | -7.4966 -35.2977 |
| 19/02/2024 16:57:08 | Rodovia PE-082 - Ferreiros - PE | 33 | Ligado | 0v | 302 metros | -7.4939 -35.2972 |

| | | | | | | |
|------------------------|---------------------------------|----|--------|----|------------|---------------------|
| 19/02/2024 16:57:48 | Rodovia PE-082 - Ferreiros - PE | 44 | Ligado | 0v | 337 metros | -7.4909 -35.2966 |
| 19/02/2024 16:58:06 | Rodovia PE-082 - Ferreiros - PE | 50 | Ligado | 0v | 246 metros | -7.4890 -35.2955 |
| 19/02/2024 16:58:28 | Rodovia PE-082 - Ferreiros - PE | 65 | Ligado | 0v | 360 metros | -7.4868 -35.2931 |
| 19/02/2024 16:59:08 | Rodovia PE-082 - Ferreiros - PE | 64 | Ligado | 0v | 723 metros | -7.4826 -35.2882 |
| 19/02/2024 16:59:48 | Rodovia PE-082 - Ferreiros - PE | 47 | Ligado | 0v | 624 metros | -7.4789 -35.2840 |
| 19/02/2024 17:00:28 | Rodovia PE-082 - Ferreiros - PE | 0 | Ligado | 0v | 416 metros | -7.4764 -35.2811 |
| 19/02/2024 17:01:08 | Rodovia PE-082 - Ferreiros - PE | 32 | Ligado | 0v | 310 metros | -7.4745 -35.2790 |
| 19/02/2024 17:01:48 | Rodovia PE-082 - Ferreiros - PE | 33 | Ligado | 0v | 402 metros | -7.4722 -35.2763 |
| 19/02/2024 17:02:28 | Rodovia PE-082 - Ferreiros - PE | 16 | Ligado | 0v | 225 metros | -7.4708 -35.2748 |
| 19/02/2024 17:03:08 | Rodovia PE-082 - Ferreiros - PE | 41 | Ligado | 0v | 354 metros | -7.4688 -35.2723 |
| 19/02/2024 17:03:48 | Rodovia PE-082 - Ferreiros - PE | 38 | Ligado | 0v | 374 metros | -7.4668 -35.2696 |
| 19/02/2024 17:04:29 | Rodovia PE-082 - Ferreiros - PE | 60 | Ligado | 0v | 529 metros | -7.4639 -35.2658 |
| 19/02/2024 17:05:09 | Rodovia PE-082 - Ferreiros - PE | 55 | Ligado | 0v | 607 metros | -7.4606 -35.2614 |
| 19/02/2024 17:05:49 | Rodovia PE-082 - Ferreiros - PE | 60 | Ligado | 0v | 704 metros | -7.4568 -35.2563 |
| 19/02/2024 17:06:22 | Rodovia PE-082 - Ferreiros - PE | 43 | Ligado | 0v | 487 metros | -7.4540 -35.2529 |
| 19/02/2024 17:08:07 | Rodovia PE-082 - Ferreiros - PE | 30 | Ligado | 0v | 1,01 km | -7.4455 -35.2498 |
| 19/02/2024 17:08:47 | Rodovia PE-082 - Ferreiros - PE | 49 | Ligado | 0v | 469 metros | -7.4413 -35.2501 |
| 19/02/2024 17:09:07 | Rodovia PE-082 - Ferreiros - PE | 43 | Ligado | 0v | 263 metros | -7.4389 -35.2503 |
| 19/02/2024 17:09:27 | Rodovia PE-082 - Ferreiros - PE | 50 | Ligado | 0v | 262 metros | -7.4368 -35.2514 |
| 19/02/2024 17:10:07 | Rodovia PE-082 - Ferreiros - PE | 36 | Ligado | 0v | 643 metros | -7.4317 -35.2540 |
| 19/02/2024 17:10:19 | Rodovia PE-082 - Camutanga - PE | 10 | Ligado | 0v | 83 metros | -7.4310 -35.2543 |
| 19/02/2024 17:10:47 | Rodovia PE-082 - Camutanga - PE | 19 | Ligado | 0v | Parado | -7.4310 -35.2543 |

| | | | | | | |
|------------------------|---|----|--------|----|------------|---------------------|
| 19/02/2024 17:11:27 | Rodovia PE-082 - Camutanga - PE | 37 | Ligado | 0v | 446 metros | -7.4273 -35.2559 |
| 19/02/2024 17:11:43 | Rodovia PE-082 - Camutanga - PE | 15 | Ligado | 0v | 123 metros | -7.4263 -35.2563 |
| 19/02/2024 17:12:07 | Rodovia PE-082 - Camutanga - PE | 0 | Ligado | 0v | Parado | -7.4263 -35.2563 |
| 19/02/2024 17:12:47 | Rodovia PE-082 - Camutanga - PE | 48 | Ligado | 0v | 402 metros | -7.4232 -35.2582 |
| 19/02/2024 17:13:27 | Rodovia PE-082 - Camutanga - PE | 30 | Ligado | 0v | 311 metros | -7.4206 -35.2590 |
| 19/02/2024 17:13:39 | Rodovia PE-082 - Camutanga - PE | 13 | Ligado | 0v | 78 metros | -7.4199 -35.2592 |
| 19/02/2024 17:14:07 | Rodovia PE-082 - Camutanga - PE | 21 | Ligado | 0v | 64 metros | -7.4193 -35.2594 |
| 19/02/2024 17:14:47 | Rodovia PE-082 - Camutanga - PE | 25 | Ligado | 0v | 291 metros | -7.4170 -35.2605 |
| 19/02/2024 17:15:27 | Rodovia PE-082 - Camutanga - PE | 0 | Ligado | 0v | 100 metros | -7.4162 -35.2609 |
| 19/02/2024 17:15:46 | Rodovia Pe Oitenta e Dois - Camutanga - PE | 19 | Ligado | 0v | 70 metros | -7.4157 -35.2613 |
| 19/02/2024 17:15:57 | Rua Santa Cruz - Camutanga - PE | 29 | Ligado | 0v | 65 metros | -7.4157 -35.2619 |
| 19/02/2024 17:16:07 | Rua Santa Cruz - Camutanga - PE | 36 | Ligado | 0v | 101 metros | -7.4153 -35.2627 |
| 19/02/2024 17:16:47 | Rua Santa Cruz - Camutanga - PE | 50 | Ligado | 0v | 460 metros | -7.4123 -35.2656 |
| 19/02/2024 17:17:27 | Rua Santa Cruz - Camutanga - PE | 11 | Ligado | 0v | 295 metros | -7.4104 -35.2675 |
| 19/02/2024 17:18:07 | Rua Santa Cruz - Camutanga - PE | 13 | Ligado | 0v | 102 metros | -7.4098 -35.2681 |
| 19/02/2024 17:18:47 | Rua Santa Cruz - Camutanga - PE | 24 | Ligado | 0v | 270 metros | -7.4081 -35.2698 |
| 19/02/2024 17:19:16 | Rua Santa Cruz - Camutanga - PE | 21 | Ligado | 0v | 196 metros | -7.4070 -35.2713 |
| 19/02/2024 17:19:27 | Rua Santa Cruz - Camutanga - PE | 0 | Ligado | 0v | Parado | -7.4070 -35.2713 |
| 19/02/2024 17:20:07 | Rua Santa Cruz - Camutanga - PE | 13 | Ligado | 0v | 86 metros | -7.4065 -35.2718 |
| 19/02/2024 17:20:38 | Rua Santa Cruz - Camutanga - PE | 19 | Ligado | 0v | 130 metros | -7.4056 -35.2726 |
| 19/02/2024 17:21:27 | Rua Santa Cruz - Camutanga - PE | 0 | Ligado | 0v | 56 metros | -7.4052 -35.2729 |
| 19/02/2024 17:21:53 | Avenida Pedro de Albuquerque Uchôa - Camutanga - PE | 14 | Ligado | 0v | 103 metros | -7.4045 -35.2735 |

| | | | | | | |
|------------------------|--|----|--------|----|---------------|---------------------|
| 19/02/2024 17:22:07 | Avenida Pedro de Albuquerque Uchôa - Camutanga - PE | 21 | Ligado | 0v | 58 metros | -7.4048 -35.2739 |
| 19/02/2024 17:22:21 | Avenida Pedro de Albuquerque Uchôa - Camutanga - PE | 18 | Ligado | 0v | 64 metros | -7.4051 -35.2744 |
| 19/02/2024 17:22:47 | Avenida Pedro de Albuquerque Uchôa - Camutanga - PE | 0 | Ligado | 0v | Parado | -7.4051 -35.2744 |
| 19/02/2024 17:23:27 | Avenida Pedro de Albuquerque Uchôa - Camutanga - PE | 19 | Ligado | 0v | 144 metros | -7.4054 -35.2757 |
| 19/02/2024 17:24:07 | Avenida Pedro de Albuquerque Uchôa - Camutanga - PE | 0 | Ligado | 0v | 106 metros | -7.4056 -35.2766 |
| 19/02/2024 17:24:47 | Estrada para Quebeque - Camutanga - PE | 21 | Ligado | 0v | 104 metros | -7.4065 -35.2763 |
| 19/02/2024 17:25:27 | Avenida Moisés Correia - Camutanga - PE | 0 | Ligado | 0v | 94 metros | -7.4072 -35.2759 |
| 19/02/2024 17:26:07 | Avenida Moisés Correia - Camutanga - PE | 10 | Ligado | 0v | 58 metros | -7.4077 -35.2756 |
| 19/02/2024 17:26:47 | Avenida Moisés Correia - Camutanga - PE | 0 | Ligado | 0v | 132 metros | -7.4087 -35.2751 |
| 19/02/2024 17:27:14 | Avenida Moisés Correia - Camutanga - PE | 12 | Ligado | 0v | Parado | -7.4087 -35.2751 |
| 19/02/2024 17:27:27 | Travessa José Batista - Camutanga - PE | 18 | Ligado | 0v | 74 metros | -7.4085 -35.2745 |
| 19/02/2024 17:28:07 | Travessa José Batista - Camutanga - PE | 0 | Ligado | 0v | Parado | -7.4085 -35.2745 |
| 19/02/2024 17:28:19 | Avenida Moisés Correia - Camutanga - PE | 12 | Ligado | 0v | 57 metros | -7.4086 -35.2740 |
| 19/02/2024 17:28:47 | Rua Agamenon Magalhães - Camutanga - PE | 0 | Ligado | 0v | 106 metros | -7.4088 -35.2730 |
| 19/02/2024 17:29:25 | Rua Agamenon Magalhães - Camutanga - PE | 13 | Ligado | 0v | Parado | -7.4088 -35.2730 |
| 19/02/2024 17:29:36 | Avenida Doutor Simplício Tavares de Melo - Camutanga - PE | 11 | Ligado | 0v | 78 metros | -7.4086 -35.2724 |
| 19/02/2024 17:29:58 | Avenida Doutor Simplício Tavares de Melo - Camutanga - PE | 13 | Ligado | 0v | 57 metros | -7.4081 -35.2721 |
| 19/02/2024 17:30:47 | Avenida Doutor Simplício Tavares de Melo - Camutanga - PE | 0 | Ligado | 0v | Parado | -7.4081 -35.2721 |
| 19/02/2024 17:31:27 | Avenida Doutor Simplício Tavares de Melo - Camutanga - PE | 0 | Ligado | 0v | Parado | -7.4081 -35.2721 |
| 19/02/2024 17:32:07 | Avenida Doutor Simplício Tavares de Melo - Camutanga - PE | 0 | Ligado | 0v | Parado | -7.4081 -35.2721 |
| 19/02/2024 17:32:47 | Avenida Doutor Simplício Tavares de Melo - Camutanga - PE | 0 | Ligado | 0v | Parado | -7.4081 -35.2721 |
| 19/02/2024 17:33:27 | Avenida Doutor Simplício Tavares de Melo - Camutanga - PE | 0 | Ligado | 0v | Parado | -7.4081 -35.2721 |

| | | | | | | |
|------------------------|--|----|-----------|---|---------------|---------------------|
| 19/02/2024 17:34:07 | Avenida Doutor Simplício Tavares de Melo - Camutanga - PE | 0 | Ligado | 0v | Parado | -7.4081 -35.2721 |
| 19/02/2024 17:34:47 | Avenida Doutor Simplício Tavares de Melo - Camutanga - PE | 0 | Ligado | 0v | Parado | -7.4081 -35.2721 |
| 19/02/2024 17:35:27 | Avenida Doutor Simplício Tavares de Melo - Camutanga - PE | 0 | Ligado | 0v | Parado | -7.4081 -35.2721 |
| 19/02/2024 17:35:29 | | | |  | | |
| 19/02/2024 17:39:47 | Avenida Doutor Simplício Tavares de Melo - Camutanga - PE | 0 | Desligado | 0v | Parado | -7.4081 -35.2721 |
| 19/02/2024 17:44:47 | Avenida Doutor Simplício Tavares de Melo - Camutanga - PE | 0 | Desligado | 0v | Parado | -7.4081 -35.2721 |
| 19/02/2024 17:48:18 | Avenida Doutor Simplício Tavares de Melo - Camutanga - PE | 0 | Desligado | 0v | Parado | -7.4081 -35.2721 |
| 19/02/2024 17:48:23 | | | |  | | |
| 19/02/2024 17:48:58 | Avenida Doutor Simplício Tavares de Melo - Camutanga - PE | 0 | Ligado | 0v | Parado | -7.4081 -35.2721 |
| 19/02/2024 17:49:38 | Avenida Doutor Simplício Tavares de Melo - Camutanga - PE | 0 | Ligado | 0v | Parado | -7.4081 -35.2721 |
| 19/02/2024 17:49:51 | Avenida Doutor Simplício Tavares de Melo - Camutanga - PE | 15 | Ligado | 0v | 80 metros | -7.4075 -35.2718 |
| 19/02/2024 17:50:05 | Avenida Doutor Simplício Tavares de Melo - Camutanga - PE | 13 | Ligado | 0v | 55 metros | -7.4071 -35.2715 |
| 19/02/2024 17:50:17 | Avenida Doutor Simplício Tavares de Melo - Camutanga - PE | 12 | Ligado | 0v | Parado | -7.4071 -35.2715 |
| 19/02/2024 17:50:58 | Rua Santa Cruz - Camutanga - PE | 14 | Ligado | 0v | 195 metros | -7.4057 -35.2725 |
| 19/02/2024 17:51:38 | Avenida Pedro de Albuquerque Uchôa - Camutanga - PE | 12 | Ligado | 0v | 169 metros | -7.4045 -35.2735 |
| 19/02/2024 17:52:18 | Avenida Pedro de Albuquerque Uchôa - Camutanga - PE | 13 | Ligado | 0v | 193 metros | -7.4053 -35.2751 |
| 19/02/2024 17:52:54 | Avenida Pedro de Albuquerque Uchôa - Camutanga - PE | 10 | Ligado | 0v | 181 metros | -7.4056 -35.2766 |
| 19/02/2024 17:53:38 | Avenida Moisés Correia - Camutanga - PE | 0 | Ligado | 0v | 185 metros | -7.4071 -35.2759 |
| 19/02/2024 17:54:18 | Avenida Moisés Correia - Camutanga - PE | 0 | Ligado | 0v | 63 metros | -7.4075 -35.2755 |
| 19/02/2024 17:54:58 | Avenida Moisés Correia - Camutanga - PE | 0 | Ligado | 0v | Parado | -7.4075 -35.2755 |
| 19/02/2024 17:55:38 | Avenida Moisés Correia - Camutanga - PE | 0 | Ligado | 0v | Parado | -7.4075 -35.2755 |
| 19/02/2024 17:56:18 | Avenida Moisés Correia - Camutanga - PE | 0 | Ligado | 0v | Parado | -7.4075 -35.2755 |

| | | | | | | |
|------------------------|---|----|--------|----|------------|---------------------|
| 19/02/2024 17:56:58 | Avenida Moisés Correia - Camutanga - PE | 0 | Ligado | 0v | Parado | -7.4075 -35.2755 |
| 19/02/2024 17:57:38 | Avenida Moisés Correia - Camutanga - PE | 0 | Ligado | 0v | Parado | -7.4075 -35.2755 |
| 19/02/2024 17:58:18 | Avenida Moisés Correia - Camutanga - PE | 0 | Ligado | 0v | Parado | -7.4075 -35.2755 |
| 19/02/2024 17:58:58 | Avenida Moisés Correia - Camutanga - PE | 0 | Ligado | 0v | Parado | -7.4075 -35.2755 |
| 19/02/2024 17:59:38 | Avenida Moisés Correia - Camutanga - PE | 0 | Ligado | 0v | Parado | -7.4075 -35.2755 |
| 19/02/2024 18:00:13 | Avenida Moisés Correia - Camutanga - PE | 14 | Ligado | 0v | Parado | -7.4075 -35.2755 |
| 19/02/2024 18:00:35 | Avenida Moisés Correia - Camutanga - PE | 12 | Ligado | 0v | 143 metros | -7.4086 -35.2749 |
| 19/02/2024 18:00:46 | Avenida Moisés Correia - Camutanga - PE | 18 | Ligado | 0v | Parado | -7.4086 -35.2749 |
| 19/02/2024 18:00:58 | Travessa José Batista - Camutanga - PE | 10 | Ligado | 0v | 83 metros | -7.4083 -35.2742 |
| 19/02/2024 18:01:38 | Travessa José Batista - Camutanga - PE | 0 | Ligado | 0v | Parado | -7.4083 -35.2742 |
| 19/02/2024 18:02:18 | Avenida Doutor Simplício Tavares de Melo - Camutanga - PE | 0 | Ligado | 0v | 63 metros | -7.4087 -35.2738 |
| 19/02/2024 18:02:42 | Avenida Doutor Simplício Tavares de Melo - Camutanga - PE | 18 | Ligado | 0v | Parado | -7.4087 -35.2738 |
| 19/02/2024 18:02:58 | Avenida Doutor Simplício Tavares de Melo - Camutanga - PE | 17 | Ligado | 0v | 105 metros | -7.4088 -35.2729 |
| 19/02/2024 18:03:09 | Avenida Doutor Simplício Tavares de Melo - Camutanga - PE | 17 | Ligado | 0v | Parado | -7.4088 -35.2729 |
| 19/02/2024 18:03:38 | Avenida Doutor Simplício Tavares de Melo - Camutanga - PE | 0 | Ligado | 0v | 126 metros | -7.4080 -35.2720 |
| 19/02/2024 18:04:01 | Avenida Doutor Simplício Tavares de Melo - Camutanga - PE | 12 | Ligado | 0v | Parado | -7.4080 -35.2720 |
| 19/02/2024 18:04:18 | Avenida Doutor Simplício Tavares de Melo - Camutanga - PE | 15 | Ligado | 0v | 88 metros | -7.4073 -35.2717 |
| 19/02/2024 18:04:29 | Avenida Doutor Simplício Tavares de Melo - Camutanga - PE | 18 | Ligado | 0v | Parado | -7.4073 -35.2717 |
| 19/02/2024 18:04:57 | Rua Santa Cruz - Camutanga - PE | 20 | Ligado | 0v | 215 metros | -7.4081 -35.2699 |
| 19/02/2024 18:05:38 | Rua Santa Cruz - Camutanga - PE | 0 | Ligado | 0v | 283 metros | -7.4099 -35.2681 |
| 19/02/2024 18:06:18 | Rua Santa Cruz - Camutanga - PE | 34 | Ligado | 0v | 253 metros | -7.4115 -35.2665 |
| 19/02/2024 18:06:58 | Rua Santa Cruz - Camutanga - PE | 41 | Ligado | 0v | 484 metros | -7.4147 -35.2635 |

| | | | | | | |
|------------------------|--|----|--------|----|------------|---------------------|
| 19/02/2024 18:07:08 | Rua Santa Cruz - Camutanga - PE | 43 | Ligado | 0v | 111 metros | -7.4153 -35.2627 |
| 19/02/2024 18:07:24 | Rodovia Pe Oitenta e Dois - Camutanga - PE | 29 | Ligado | 0v | 174 metros | -7.4159 -35.2613 |
| 19/02/2024 18:07:38 | Rodovia PE-082 - Camutanga - PE | 12 | Ligado | 0v | 98 metros | -7.4166 -35.2608 |
| 19/02/2024 18:08:18 | Camutanga - PE | 34 | Ligado | 0v | 274 metros | -7.4188 -35.2595 |
| 19/02/2024 18:08:58 | Rodovia PE-082 - Camutanga - PE | 27 | Ligado | 0v | 303 metros | -7.4214 -35.2588 |
| 19/02/2024 18:09:31 | Rodovia PE-082 - Camutanga - PE | 44 | Ligado | 0v | 275 metros | -7.4237 -35.2579 |
| 19/02/2024 18:10:02 | Rodovia PE-082 - Camutanga - PE | 14 | Ligado | 0v | 308 metros | -7.4260 -35.2564 |
| 19/02/2024 18:10:18 | Rodovia PE-082 - Camutanga - PE | 0 | Ligado | 0v | Parado | -7.4260 -35.2564 |
| 19/02/2024 18:10:34 | Rodovia PE-082 - Camutanga - PE | 25 | Ligado | 0v | 73 metros | -7.4266 -35.2561 |
| 19/02/2024 18:10:58 | Rodovia PE-082 - Camutanga - PE | 40 | Ligado | 0v | 200 metros | -7.4283 -35.2556 |
| 19/02/2024 18:11:38 | Rodovia PE-082 - Ferreiros - PE | 63 | Ligado | 0v | 516 metros | -7.4325 -35.2536 |
| 19/02/2024 18:12:18 | Rodovia PE-082 - Ferreiros - PE | 50 | Ligado | 0v | 669 metros | -7.4378 -35.2508 |
| 19/02/2024 18:12:32 | Rodovia PE-082 - Ferreiros - PE | 42 | Ligado | 0v | 183 metros | -7.4394 -35.2502 |
| 19/02/2024 18:12:58 | Rodovia PE-082 - Ferreiros - PE | 38 | Ligado | 0v | 333 metros | -7.4423 -35.2500 |
| 19/02/2024 18:13:27 | Rodovia PE-082 - Ferreiros - PE | 38 | Ligado | 0v | 322 metros | -7.4452 -35.2498 |
| 19/02/2024 18:13:38 | Rodovia PE-082 - Ferreiros - PE | 28 | Ligado | 0v | 100 metros | -7.4461 -35.2499 |
| 19/02/2024 18:13:48 | Rodovia PE-082 - Ferreiros - PE | 18 | Ligado | 0v | 74 metros | -7.4467 -35.2500 |
| 19/02/2024 18:14:18 | Rodovia PE-082 - Ferreiros - PE | 28 | Ligado | 0v | 272 metros | -7.4490 -35.2509 |
| 19/02/2024 18:14:58 | Rodovia PE-082 - Ferreiros - PE | 44 | Ligado | 0v | 395 metros | -7.4524 -35.2521 |
| 19/02/2024 18:15:14 | Rodovia PE-082 - Ferreiros - PE | 44 | Ligado | 0v | 200 metros | -7.4540 -35.2529 |
| 19/02/2024 18:15:24 | Rodovia PE-082 - Ferreiros - PE | 44 | Ligado | 0v | 123 metros | -7.4548 -35.2537 |
| 19/02/2024 18:15:38 | Rodovia PE-082 - Ferreiros - PE | 50 | Ligado | 0v | 188 metros | -7.4558 -35.2551 |

| | | | | | | |
|------------------------|---|----|--------|----|------------|---------------------|
| 19/02/2024 18:16:18 | Rodovia PE-082 - Ferreiros - PE | 56 | Ligado | 0v | 626 metros | -7.4592 -35.2596 |
| 19/02/2024 18:16:58 | Rodovia PE-082 - Ferreiros - PE | 31 | Ligado | 0v | 590 metros | -7.4624 -35.2638 |
| 19/02/2024 18:17:38 | Rodovia PE-082 - Ferreiros - PE | 51 | Ligado | 0v | 491 metros | -7.4651 -35.2674 |
| 19/02/2024 18:18:18 | Rodovia PE-082 - Ferreiros - PE | 48 | Ligado | 0v | 544 metros | -7.4680 -35.2713 |
| 19/02/2024 18:18:58 | Rodovia PE-082 - Ferreiros - PE | 15 | Ligado | 0v | 488 metros | -7.4707 -35.2747 |
| 19/02/2024 18:19:38 | Rodovia PE-082 - Ferreiros - PE | 40 | Ligado | 0v | 244 metros | -7.4722 -35.2764 |
| 19/02/2024 18:20:18 | Rodovia PE-082 - Ferreiros - PE | 48 | Ligado | 0v | 557 metros | -7.4755 -35.2802 |
| 19/02/2024 18:20:58 | Rodovia PE-082 - Ferreiros - PE | 45 | Ligado | 0v | 544 metros | -7.4787 -35.2839 |
| 19/02/2024 18:21:38 | Rodovia PE-082 - Ferreiros - PE | 65 | Ligado | 0v | 646 metros | -7.4825 -35.2883 |
| 19/02/2024 18:22:18 | Rodovia PE-082 - Ferreiros - PE | 66 | Ligado | 0v | 748 metros | -7.4870 -35.2933 |
| 19/02/2024 18:22:40 | Rodovia PE-082 - Ferreiros - PE | 61 | Ligado | 0v | 393 metros | -7.4894 -35.2959 |
| 19/02/2024 18:22:50 | Rodovia PE-082 - Ferreiros - PE | 53 | Ligado | 0v | 166 metros | -7.4908 -35.2966 |
| 19/02/2024 18:23:39 | Rodovia PE-082 - Ferreiros - PE | 28 | Ligado | 0v | 445 metros | -7.4947 -35.2974 |
| 19/02/2024 18:24:15 | Rodovia PE-082 - Mocs - Timbaúba - PE | 12 | Ligado | 0v | 241 metros | -7.4968 -35.2978 |
| 19/02/2024 18:24:59 | Rodovia PE-082 - Mocs - Ferreiros - PE | 12 | Ligado | 0v | 285 metros | -7.4993 -35.2983 |
| 19/02/2024 18:25:39 | Rodovia PE-082 - Mocs - Ferreiros - PE | 0 | Ligado | 0v | Parado | -7.4993 -35.2983 |
| 19/02/2024 18:26:19 | Rodovia PE-082 - Mocs - Ferreiros - PE | 0 | Ligado | 0v | Parado | -7.4993 -35.2983 |
| 19/02/2024 18:26:59 | Rodovia PE-082 - Mocs - Ferreiros - PE | 27 | Ligado | 0v | 64 metros | -7.4987 -35.2982 |
| 19/02/2024 18:27:39 | Rodovia PE-082 - Mocs - Ferreiros - PE | 15 | Ligado | 0v | 316 metros | -7.4959 -35.2976 |
| 19/02/2024 18:28:19 | Rua Luiz Marinho Falcão - Timbaúba - PE | 11 | Ligado | 0v | 174 metros | -7.4955 -35.2991 |
| 19/02/2024 18:28:34 | Rua Santo Antonio - Timbaúba - PE | 15 | Ligado | 0v | 53 metros | -7.4954 -35.2996 |
| 19/02/2024 18:28:59 | Rua Luiz Marinho Falcão - Timbaúba - PE | 16 | Ligado | 0v | 107 metros | -7.4952 -35.3006 |

| | | | | | | |
|------------------------|---|----|--------|----|------------|---------------------|
| 19/02/2024 18:29:39 | Rua Luiz Marinho Falcão, 5 - Timbaúba - PE | 10 | Ligado | 0v | 161 metros | -7.4953 -35.3020 |
| 19/02/2024 18:30:19 | Rua Luiz Marinho Falcão, 5 - Timbaúba - PE | 14 | Ligado | 0v | Parado | -7.4953 -35.3020 |
| 19/02/2024 18:30:59 | Rua Luiz Marinho Falcão, 5 - Timbaúba - PE | 23 | Ligado | 0v | 206 metros | -7.4954 -35.3039 |
| 19/02/2024 18:31:23 | Rua Luiz Marinho Falcão - Timbaúba - PE | 25 | Ligado | 0v | 181 metros | -7.4961 -35.3053 |
| 19/02/2024 18:31:39 | Rua Luiz Marinho Falcão - Timbaúba - PE | 24 | Ligado | 0v | 125 metros | -7.4969 -35.3061 |
| 19/02/2024 18:32:09 | Rua Luiz Marinho Falcão - Timbaúba - PE | 24 | Ligado | 0v | 206 metros | -7.4982 -35.3075 |
| 19/02/2024 18:32:19 | Rua Luiz Marinho Falcão - Timbaúba - PE | 24 | Ligado | 0v | 68 metros | -7.4986 -35.3080 |
| 19/02/2024 18:32:36 | Rua Luiz Marinho Falcão - Timbaúba - PE | 30 | Ligado | 0v | 124 metros | -7.4991 -35.3089 |
| 19/02/2024 18:32:57 | Rua Luiz Marinho Falcão - Timbaúba - PE | 19 | Ligado | 0v | 145 metros | -7.4997 -35.3101 |
| 19/02/2024 18:33:39 | Rua Luiz Marinho Falcão - Timbaúba - PE | 22 | Ligado | 0v | 158 metros | -7.5007 -35.3111 |
| 19/02/2024 18:33:53 | Rua Luiz marinho falcão - Timbaúba - PE | 22 | Ligado | 0v | 95 metros | -7.5013 -35.3116 |
| 19/02/2024 18:34:19 | Rua Luiz marinho falcão - Timbaúba - PE | 0 | Ligado | 0v | 129 metros | -7.5022 -35.3124 |
| 19/02/2024 18:34:45 | Rua Luiz marinho falcão - Timbaúba - PE | 10 | Ligado | 0v | 163 metros | -7.5034 -35.3133 |
| 19/02/2024 18:34:59 | Rua Luiz marinho falcão - Mocs - Timbaúba - PE | 26 | Ligado | 0v | 78 metros | -7.5040 -35.3135 |
| 19/02/2024 18:35:39 | Rua Luiz marinho falcão - Mocs - Timbaúba - PE | 14 | Ligado | 0v | 237 metros | -7.5060 -35.3144 |
| 19/02/2024 18:35:56 | Rua Almirante Barroso - Mocs - Timbaúba - PE | 20 | Ligado | 0v | 86 metros | -7.5066 -35.3148 |
| 19/02/2024 18:36:19 | Rua Almirante Barroso - Mocs - Timbaúba - PE | 19 | Ligado | 0v | 121 metros | -7.5073 -35.3157 |
| 19/02/2024 18:36:59 | Rua Conselheiro João Alfredo - Mocs - Timbaúba - PE | 13 | Ligado | 0v | 218 metros | -7.5083 -35.3173 |
| 19/02/2024 18:37:39 | Rua Conselheiro João Alfredo - Mocs - Timbaúba - PE | 0 | Ligado | 0v | 103 metros | -7.5090 -35.3180 |
| 19/02/2024 18:38:19 | Mocs - Timbaúba - PE | 0 | Ligado | 0v | 136 metros | -7.5101 -35.3176 |
| 19/02/2024 18:38:59 | Mocs - Timbaúba - PE | 0 | Ligado | 0v | Parado | -7.5101 -35.3176 |
| 19/02/2024 18:39:14 | Rua Marechal Dantas Barreto - Araruna - Timbaúba - PE | 11 | Ligado | 0v | 86 metros | -7.5106 -35.3182 |

| | | | | | | |
|------------------------|--|----|--------|----|---------------|---------------------|
| 19/02/2024 18:39:39 | Rua Marechal Dantas Barreto - Araruna - Timbaúba - PE | 24 | Ligado | 0v | 161 metros | -7.5119 -35.3177 |
| 19/02/2024 18:40:19 | Rua Marechal Dantas Barreto - Araruna - Timbaúba - PE | 24 | Ligado | 0v | 254 metros | -7.5140 -35.3168 |
| 19/02/2024 18:40:59 | Rua Marechal Dantas Barreto - Araruna - Timbaúba - PE | 28 | Ligado | 0v | 248 metros | -7.5161 -35.3160 |
| 19/02/2024 18:41:39 | Rua Marechal Dantas Barreto - Araruna - Timbaúba - PE | 33 | Ligado | 0v | 352 metros | -7.5190 -35.3148 |
| 19/02/2024 18:42:01 | Araruna - Timbaúba - PE | 14 | Ligado | 0v | 152 metros | -7.5203 -35.3143 |
| 19/02/2024 18:42:19 | PE-089 - Mocs - Timbaúba - PE | 48 | Ligado | 0v | 163 metros | -7.5205 -35.3129 |
| 19/02/2024 18:42:59 | PE-089 - Mocs - Timbaúba - PE | 34 | Ligado | 0v | 391 metros | -7.5202 -35.3093 |
| 19/02/2024 18:43:39 | BR-408 - Mocs - Timbaúba - PE | 56 | Ligado | 0v | 434 metros | -7.5210 -35.3055 |
| 19/02/2024 18:44:19 | BR-408 - Mocs - Timbaúba - PE | 68 | Ligado | 0v | 675 metros | -7.5225 -35.2996 |
| 19/02/2024 18:44:56 | BR-408 - Mocs - Timbaúba - PE | 71 | Ligado | 0v | 710 metros | -7.5229 -35.2931 |
| 19/02/2024 18:45:30 | BR-408 - Mocs - Timbaúba - PE | 58 | Ligado | 0v | 633 metros | -7.5275 -35.2897 |
| 19/02/2024 18:45:50 | BR-408 - Mocs - Timbaúba - PE | 59 | Ligado | 0v | 309 metros | -7.5303 -35.2899 |
| 19/02/2024 18:46:19 | BR-408 - Mocs - Timbaúba - PE | 53 | Ligado | 0v | 763 metros | -7.5342 -35.2885 |
| 19/02/2024 18:46:30 | BR-408 - Mocs - Timbaúba - PE | 62 | Ligado | 0v | 179 metros | -7.5357 -35.2878 |
| 19/02/2024 18:46:56 | BR-408 - Mocs - Timbaúba - PE | 66 | Ligado | 0v | 480 metros | -7.5387 -35.2846 |
| 19/02/2024 18:47:30 | BR-408 - Mocs - Timbaúba - PE | 64 | Ligado | 0v | 687 metros | -7.5403 -35.2786 |
| 19/02/2024 18:47:42 | BR-408 - Mocs - Timbaúba - PE | 71 | Ligado | 0v | 912 metros | -7.5405 -35.2766 |
| 19/02/2024 18:48:19 | BR-408 - Mocs - Timbaúba - PE | 69 | Ligado | 0v | 690 metros | -7.5443 -35.2717 |
| 19/02/2024 18:48:59 | BR-408 - Timbaúba - PE | 66 | Ligado | 0v | 757 metros | -7.5467 -35.2653 |
| 19/02/2024 18:49:39 | BR-408 - Caueiras - Aliança - PE | 61 | Ligado | 0v | 662 metros | -7.5493 -35.2599 |
| 19/02/2024 18:50:04 | BR-408 - Caueiras - Aliança - PE | 65 | Ligado | 0v | 454 metros | -7.5508 -35.2561 |
| 19/02/2024 18:50:14 | BR-408 - Caueiras - Aliança - PE | 62 | Ligado | 0v | 173 metros | -7.5522 -35.2554 |

| | | | | | | |
|------------------------|----------------------------------|----|--------|----|------------|---------------------|
| 19/02/2024 18:50:59 | BR-408 - Caueiras - Aliança - PE | 63 | Ligado | 0v | 822 metros | -7.5589 -35.2584 |
| 19/02/2024 18:51:20 | BR-408 - Caueiras - Aliança - PE | 70 | Ligado | 0v | 382 metros | -7.5621 -35.2596 |
| 19/02/2024 18:51:39 | BR-408 - Caueiras - Aliança - PE | 69 | Ligado | 0v | 355 metros | -7.5652 -35.2586 |
| 19/02/2024 18:51:52 | BR-408 - Caueiras - Aliança - PE | 74 | Ligado | 0v | 258 metros | -7.5673 -35.2577 |
| 19/02/2024 18:52:05 | BR-408 - Caueiras - Aliança - PE | 68 | Ligado | 0v | 261 metros | -7.5691 -35.2562 |
| 19/02/2024 18:52:19 | BR-408 - Caueiras - Aliança - PE | 67 | Ligado | 0v | 272 metros | -7.5706 -35.2543 |
| 19/02/2024 18:52:36 | BR-408 - Caueiras - Aliança - PE | 57 | Ligado | 0v | 289 metros | -7.5723 -35.2523 |
| 19/02/2024 18:52:47 | BR-408 - Caueiras - Aliança - PE | 62 | Ligado | 0v | 187 metros | -7.5740 -35.2520 |
| 19/02/2024 18:52:59 | BR-408 - Caueiras - Aliança - PE | 63 | Ligado | 0v | 212 metros | -7.5759 -35.2522 |
| 19/02/2024 18:53:11 | BR-408 - Caueiras - Aliança - PE | 69 | Ligado | 0v | 225 metros | -7.5779 -35.2523 |
| 19/02/2024 18:53:39 | BR-408 - Caueiras - Aliança - PE | 57 | Ligado | 0v | 455 metros | -7.5811 -35.2497 |
| 19/02/2024 18:54:19 | BR-408 - Caueiras - Aliança - PE | 59 | Ligado | 0v | 631 metros | -7.5867 -35.2487 |
| 19/02/2024 18:54:59 | BR-408 - Caueiras - Aliança - PE | 52 | Ligado | 0v | 488 metros | -7.5910 -35.2480 |
| 19/02/2024 18:55:10 | BR-408 - Caueiras - Aliança - PE | 57 | Ligado | 0v | 167 metros | -7.5922 -35.2471 |
| 19/02/2024 18:55:28 | BR-408 - Caueiras - Aliança - PE | 60 | Ligado | 0v | 284 metros | -7.5936 -35.2450 |
| 19/02/2024 18:55:39 | BR-408 - Caueiras - Aliança - PE | 63 | Ligado | 0v | 195 metros | -7.5951 -35.2442 |
| 19/02/2024 18:56:19 | BR-408 - Aliança - PE | 68 | Ligado | 0v | 685 metros | -7.6008 -35.2416 |
| 19/02/2024 18:56:59 | BR-408 - Aliança - PE | 67 | Ligado | 0v | 780 metros | -7.6076 -35.2401 |
| 19/02/2024 18:57:10 | BR-408 - Aliança - PE | 70 | Ligado | 0v | 212 metros | -7.6095 -35.2397 |
| 19/02/2024 18:57:39 | BR-408 - Aliança - PE | 66 | Ligado | 0v | 553 metros | -7.6144 -35.2394 |
| 19/02/2024 18:57:53 | BR-408 - Aliança - PE | 67 | Ligado | 0v | 244 metros | -7.6166 -35.2395 |
| 19/02/2024 18:58:15 | BR-408 - Aliança - PE | 67 | Ligado | 0v | 418 metros | -7.6198 -35.2415 |

| | | | | | | |
|------------------------|------------------------------|----|--------|----|------------|---------------------|
| 19/02/2024 18:58:31 | BR-408 - Aliança - PE | 69 | Ligado | 0v | 309 metros | -7.6225 -35.2412 |
| 19/02/2024 18:58:44 | BR-408 - Aliança - PE | 67 | Ligado | 0v | 543 metros | -7.6247 -35.2417 |
| 19/02/2024 18:58:59 | BR-408 - Aliança - PE | 71 | Ligado | 0v | 769 metros | -7.6264 -35.2437 |
| 19/02/2024 18:59:27 | BR-408 - Aliança - PE | 61 | Ligado | 0v | 509 metros | -7.6290 -35.2474 |
| 19/02/2024 18:59:39 | BR-408 - Aliança - PE | 68 | Ligado | 0v | 223 metros | -7.6294 -35.2494 |
| 19/02/2024 19:00:19 | BR-408 - Aliança - PE | 65 | Ligado | 0v | 753 metros | -7.6353 -35.2528 |
| 19/02/2024 19:00:54 | BR-408 - Aliança - PE | 70 | Ligado | 0v | 674 metros | -7.6411 -35.2546 |
| 19/02/2024 19:01:04 | BR-408 - Aliança - PE | 65 | Ligado | 0v | 172 metros | -7.6426 -35.2545 |
| 19/02/2024 19:01:39 | BR-408 - Aliança - PE | 66 | Ligado | 0v | 694 metros | -7.6485 -35.2524 |
| 19/02/2024 19:02:19 | BR-408 - Nazaré da Mata - PE | 64 | Ligado | 0v | 756 metros | -7.6549 -35.2501 |
| 19/02/2024 19:02:39 | BR-408 - Nazaré da Mata - PE | 60 | Ligado | 0v | 349 metros | -7.6579 -35.2492 |
| 19/02/2024 19:02:59 | BR-408 - Nazaré da Mata - PE | 67 | Ligado | 0v | 199 metros | -7.6610 -35.2502 |
| 19/02/2024 19:03:10 | BR-408 - Nazaré da Mata - PE | 66 | Ligado | 0v | 875 metros | -7.6627 -35.2498 |
| 19/02/2024 19:03:40 | BR-408 - Nazaré da Mata - PE | 70 | Ligado | 0v | 559 metros | -7.6666 -35.2465 |
| 19/02/2024 19:03:51 | BR-408 - Nazaré da Mata - PE | 67 | Ligado | 0v | 210 metros | -7.6684 -35.2465 |
| 19/02/2024 19:04:20 | Vicência - PE | 70 | Ligado | 0v | 563 metros | -7.6727 -35.2493 |
| 19/02/2024 19:04:48 | BR-408 - Nazaré da Mata - PE | 68 | Ligado | 0v | 547 metros | -7.6768 -35.2519 |
| 19/02/2024 19:05:00 | BR-408 - Nazaré da Mata - PE | 64 | Ligado | 0v | 743 metros | -7.6788 -35.2519 |
| 19/02/2024 19:05:40 | BR-408 - Nazaré da Mata - PE | 67 | Ligado | 0v | 719 metros | -7.6840 -35.2481 |
| 19/02/2024 19:05:53 | BR-408 - Nazaré da Mata - PE | 69 | Ligado | 0v | 239 metros | -7.6862 -35.2483 |
| 19/02/2024 19:06:04 | BR-408 - Nazaré da Mata - PE | 68 | Ligado | 0v | 208 metros | -7.6876 -35.2495 |
| 19/02/2024 19:06:20 | BR-408 - Nazaré da Mata - PE | 80 | Ligado | 0v | 316 metros | -7.6904 -35.2493 |

| | | | | | | |
|------------------------|--|----|--------|----|------------|---------------------|
| 19/02/2024 19:07:00 | BR-408 - Nazaré da Mata - PE | 70 | Ligado | 0v | 895 metros | -7.6981 -35.2469 |
| 19/02/2024 19:07:33 | BR-408 - Nazaré da Mata - PE | 59 | Ligado | 0v | 615 metros | -7.7034 -35.2452 |
| 19/02/2024 19:08:20 | BR-408 - Nazaré da Mata - PE | 70 | Ligado | 0v | 766 metros | -7.7083 -35.2403 |
| 19/02/2024 19:08:59 | BR-408 - Nazaré da Mata - PE | 86 | Ligado | 0v | 817 metros | -7.7151 -35.2376 |
| 19/02/2024 19:09:40 | BR-408 - Nazaré da Mata - PE | 60 | Ligado | 0v | 807 metros | -7.7222 -35.2389 |
| 19/02/2024 19:09:59 | BR-408 - Nazaré da Mata - PE | 68 | Ligado | 0v | 342 metros | -7.7250 -35.2403 |
| 19/02/2024 19:10:09 | BR-408 - Nazaré da Mata - PE | 70 | Ligado | 0v | 194 metros | -7.7267 -35.2401 |
| 19/02/2024 19:10:20 | Rodovia BR-408 - Juá - Nazaré da Mata - PE | 70 | Ligado | 0v | 216 metros | -7.7284 -35.2392 |
| 19/02/2024 19:10:35 | Rodovia BR-408 - Juá - Nazaré da Mata - PE | 78 | Ligado | 0v | 309 metros | -7.7309 -35.2379 |
| 19/02/2024 19:10:49 | Rodovia BR-408 - Juá - Nazaré da Mata - PE | 80 | Ligado | 0v | 307 metros | -7.7330 -35.2361 |
| 19/02/2024 19:11:00 | Rodovia BR-408 - Juá - Nazaré da Mata - PE | 84 | Ligado | 0v | 256 metros | -7.7353 -35.2357 |
| 19/02/2024 19:11:40 | Rodovia BR-408 - Juá - Nazaré da Mata - PE | 59 | Ligado | 0v | 771 metros | -7.7420 -35.2342 |
| 19/02/2024 19:12:04 | Rua Nunes Machado - Juá - Nazaré da Mata - PE | 12 | Ligado | 0v | 131 metros | -7.7432 -35.2342 |
| 19/02/2024 19:12:20 | Rua Nunes Machado - Juá - Nazaré da Mata - PE | 26 | Ligado | 0v | 105 metros | -7.7432 -35.2333 |
| 19/02/2024 19:12:33 | Rua Nunes Machado - Juá - Nazaré da Mata - PE | 17 | Ligado | 0v | 73 metros | -7.7432 -35.2326 |
| 19/02/2024 19:13:00 | Rua General Osorio - Juá - Nazaré da Mata - PE | 15 | Ligado | 0v | 150 metros | -7.7439 -35.2315 |
| 19/02/2024 19:13:20 | Rua Coelho Neto - Juá - Nazaré da Mata - PE | 22 | Ligado | 0v | 108 metros | -7.7439 -35.2305 |
| 19/02/2024 19:13:40 | Rua Coelho Neto - Juá - Nazaré da Mata - PE | 0 | Ligado | 0v | 82 metros | -7.7436 -35.2298 |
| 19/02/2024 19:14:20 | Rua Coelho Neto - Juá - Nazaré da Mata - PE | 0 | Ligado | 0v | Parado | -7.7436 -35.2298 |
| 19/02/2024 19:15:00 | Rua Coelho Neto - Juá - Nazaré da Mata - PE | 0 | Ligado | 0v | Parado | -7.7436 -35.2298 |
| 19/02/2024 19:15:40 | Rua Coelho Neto - Juá - Nazaré da Mata - PE | 0 | Ligado | 0v | 85 metros | -7.7433 -35.2291 |
| 19/02/2024 19:16:14 | Rua Coelho Neto - Juá - Nazaré da Mata - PE | 18 | Ligado | 0v | Parado | -7.7433 -35.2291 |

| | | | | | | |
|------------------------|---|----|-----------|---|------------|---------------------|
| 19/02/2024 19:16:32 | Rua Ermirio Coutinho, 3-1 - Juá - Nazaré da Mata - PE | 30 | Ligado | 0v | 119 metros | -7.7436 -35.2281 |
| 19/02/2024 19:16:42 | Rua Ermirio Coutinho - Sertãozinho - Nazaré da Mata - PE | 28 | Ligado | 0v | 70 metros | -7.7442 -35.2279 |
| 19/02/2024 19:16:53 | Avenida Coronel Luís Inácio - Alto da Boa Vista - Nazaré da Mata - PE | 12 | Ligado | 0v | 69 metros | -7.7448 -35.2279 |
| 19/02/2024 19:17:16 | Avenida Coronel Luís Inácio - Alto da Boa Vista - Nazaré da Mata - PE | 13 | Ligado | 0v | 136 metros | -7.7460 -35.2276 |
| 19/02/2024 19:17:27 | Avenida Coronel Luís Inácio - Alto da Boa Vista - Nazaré da Mata - PE | 10 | Ligado | 0v | Parado | -7.7460 -35.2276 |
| 19/02/2024 19:17:40 | Rua Conselheiro João Brasil - Juá - Nazaré da Mata - PE | 11 | Ligado | 0v | 100 metros | -7.7464 -35.2268 |
| 19/02/2024 19:18:20 | Rua Amaro Maltez de Farias - Alto da Boa Vista - Nazaré da Mata - PE | 20 | Ligado | 0v | 203 metros | -7.7470 -35.2251 |
| 19/02/2024 19:19:00 | Rua Amaro Maltez de Farias - Alto da Boa Vista - Nazaré da Mata - PE | 0 | Ligado | 0v | 195 metros | -7.7477 -35.2235 |
| 19/02/2024 19:19:40 | Rua Amaro Maltez de Farias - Alto da Boa Vista - Nazaré da Mata - PE | 0 | Ligado | 0v | Parado | -7.7477 -35.2235 |
| 19/02/2024 19:20:20 | Rua Amaro Maltez de Farias - Alto da Boa Vista - Nazaré da Mata - PE | 0 | Ligado | 0v | Parado | -7.7477 -35.2235 |
| 19/02/2024 19:21:00 | Rua Amaro Maltez de Farias - Alto da Boa Vista - Nazaré da Mata - PE | 0 | Ligado | 0v | Parado | -7.7477 -35.2235 |
| 19/02/2024 19:21:40 | Rua Amaro Maltez de Farias - Alto da Boa Vista - Nazaré da Mata - PE | 0 | Ligado | 0v | Parado | -7.7477 -35.2235 |
| 19/02/2024 19:22:20 | Rua Amaro Maltez de Farias - Alto da Boa Vista - Nazaré da Mata - PE | 0 | Ligado | 0v | Parado | -7.7477 -35.2235 |
| 19/02/2024 19:23:00 | Rua Amaro Maltez de Farias - Alto da Boa Vista - Nazaré da Mata - PE | 0 | Ligado | 0v | Parado | -7.7477 -35.2235 |
| 19/02/2024 19:23:40 | Rua Amaro Maltez de Farias - Alto da Boa Vista - Nazaré da Mata - PE | 0 | Ligado | 0v | Parado | -7.7477 -35.2235 |
| 19/02/2024 19:24:20 | Rua Amaro Maltez de Farias - Alto da Boa Vista - Nazaré da Mata - PE | 0 | Ligado | 0v | Parado | -7.7477 -35.2235 |
| 19/02/2024 19:24:52 | Rua Amaro Maltez de Farias - Alto da Boa Vista - Nazaré da Mata - PE | 0 | Ligado | 0v | Parado | -7.7477 -35.2235 |
| 19/02/2024 19:24:54 | | | |  | | |
| 19/02/2024 19:29:20 | Rua Amaro Maltez de Farias - Alto da Boa Vista - Nazaré da Mata - PE | 0 | Desligado | 0v | Parado | -7.7477 -35.2235 |
| 19/02/2024 19:34:20 | Rua Amaro Maltez de Farias - Alto da Boa Vista - Nazaré da Mata - PE | 0 | Desligado | 0v | Parado | -7.7477 -35.2235 |
| 19/02/2024 19:39:20 | Rua Amaro Maltez de Farias - Alto da Boa Vista - Nazaré da Mata - PE | 0 | Desligado | 0v | Parado | -7.7477 -35.2235 |
| 19/02/2024 19:44:20 | Rua Amaro Maltez de Farias - Alto da Boa Vista - Nazaré da Mata - PE | 0 | Desligado | 0v | Parado | -7.7477 -35.2235 |

| | | | | | | |
|------------------------|---|----|--------|----|------------|---------------------|
| 19/02/2024 21:25:43 | Rua Amaro Maltez de Farias - Alto da Boa Vista - Nazaré da Mata - PE | 0 | Ligado | 0v | Parado | -7.7477 -35.2235 |
| 19/02/2024 21:26:23 | Rua Amaro Maltez de Farias - Alto da Boa Vista - Nazaré da Mata - PE | 0 | Ligado | 0v | Parado | -7.7477 -35.2235 |
| 19/02/2024 21:27:03 | Rua Amaro Maltez de Farias - Alto da Boa Vista - Nazaré da Mata - PE | 0 | Ligado | 0v | Parado | -7.7477 -35.2235 |
| 19/02/2024 21:27:43 | Rua Amaro Maltez de Farias - Alto da Boa Vista - Nazaré da Mata - PE | 0 | Ligado | 0v | Parado | -7.7477 -35.2235 |
| 19/02/2024 21:28:23 | Rua Amaro Maltez de Farias - Alto da Boa Vista - Nazaré da Mata - PE | 0 | Ligado | 0v | Parado | -7.7477 -35.2235 |
| 19/02/2024 21:29:03 | Rua Amaro Maltez de Farias - Alto da Boa Vista - Nazaré da Mata - PE | 0 | Ligado | 0v | Parado | -7.7477 -35.2235 |
| 19/02/2024 21:29:43 | Rua Amaro Maltez de Farias - Alto da Boa Vista - Nazaré da Mata - PE | 0 | Ligado | 0v | Parado | -7.7477 -35.2235 |
| 19/02/2024 21:30:23 | Rua Amaro Maltez de Farias - Alto da Boa Vista - Nazaré da Mata - PE | 0 | Ligado | 0v | Parado | -7.7477 -35.2235 |
| 19/02/2024 21:31:03 | Rua Amaro Maltez de Farias - Alto da Boa Vista - Nazaré da Mata - PE | 0 | Ligado | 0v | Parado | -7.7477 -35.2235 |
| 19/02/2024 21:31:43 | Rua Amaro Maltez de Farias - Alto da Boa Vista - Nazaré da Mata - PE | 0 | Ligado | 0v | Parado | -7.7477 -35.2235 |
| 19/02/2024 21:32:23 | Rua Amaro Maltez de Farias - Alto da Boa Vista - Nazaré da Mata - PE | 0 | Ligado | 0v | Parado | -7.7477 -35.2235 |
| 19/02/2024 21:33:03 | Rua Amaro Maltez de Farias - Alto da Boa Vista - Nazaré da Mata - PE | 0 | Ligado | 0v | Parado | -7.7477 -35.2235 |
| 19/02/2024 21:33:43 | Rua Amaro Maltez de Farias - Alto da Boa Vista - Nazaré da Mata - PE | 0 | Ligado | 0v | Parado | -7.7477 -35.2235 |
| 19/02/2024 21:34:23 | Rua Amaro Maltez de Farias - Alto da Boa Vista - Nazaré da Mata - PE | 0 | Ligado | 0v | Parado | -7.7477 -35.2235 |
| 19/02/2024 21:35:03 | Rua Amaro Maltez de Farias - Alto da Boa Vista - Nazaré da Mata - PE | 0 | Ligado | 0v | Parado | -7.7477 -35.2235 |
| 19/02/2024 21:35:43 | Rua Amaro Maltez de Farias - Alto da Boa Vista - Nazaré da Mata - PE | 15 | Ligado | 0v | 121 metros | -7.7473 -35.2245 |
| 19/02/2024 21:36:23 | Rua Conselheiro João Brasil - Juá - Nazaré da Mata - PE | 20 | Ligado | 0v | 151 metros | -7.7468 -35.2258 |
| 19/02/2024 21:37:03 | Rua Conselheiro João Brasil - Juá - Nazaré da Mata - PE | 0 | Ligado | 0v | 165 metros | -7.7463 -35.2272 |
| 19/02/2024 21:37:43 | Rua Conselheiro João Brasil - Juá - Nazaré da Mata - PE | 0 | Ligado | 0v | Parado | -7.7463 -35.2272 |
| 19/02/2024 21:38:23 | Rua Conselheiro João Brasil - Juá - Nazaré da Mata - PE | 0 | Ligado | 0v | Parado | -7.7463 -35.2272 |
| 19/02/2024 21:39:03 | Rua Conselheiro João Brasil - Juá - Nazaré da Mata - PE | 0 | Ligado | 0v | 56 metros | -7.7461 -35.2276 |
| 19/02/2024 21:39:43 | Avenida Coronel Luís Inácio - Alto da Boa Vista - Nazaré da Mata - PE | 19 | Ligado | 0v | 74 metros | -7.7455 -35.2278 |

| | | | | | | |
|------------------------|---|----|--------|----|------------|---------------------|
| 19/02/2024 21:40:02 | Avenida Coronel Luís Inácio - Alto da Boa Vista - Nazaré da Mata - PE | 19 | Ligado | 0v | 109 metros | -7.7445 -35.2280 |
| 19/02/2024 21:40:23 | Rua Marechal Dantas Barreto - Sertãozinho - Nazaré da Mata - PE | 10 | Ligado | 0v | 122 metros | -7.7435 -35.2275 |
| 19/02/2024 21:40:36 | Rua Marechal Dantas Barreto - Sertãozinho - Nazaré da Mata - PE | 22 | Ligado | 0v | 78 metros | -7.7429 -35.2271 |
| 19/02/2024 21:40:56 | Rua Dom Moura - Sertãozinho - Nazaré da Mata - PE | 13 | Ligado | 0v | 99 metros | -7.7422 -35.2266 |
| 19/02/2024 21:41:11 | Praça João XXIII - Sertãozinho - Nazaré da Mata - PE | 14 | Ligado | 0v | 62 metros | -7.7419 -35.2261 |
| 19/02/2024 21:41:23 | Praça João XXIII - Sertãozinho - Nazaré da Mata - PE | 11 | Ligado | 0v | Parado | -7.7419 -35.2261 |
| 19/02/2024 21:41:40 | Rua Bom Jesus - Sertãozinho - Nazaré da Mata - PE | 11 | Ligado | 0v | 75 metros | -7.7420 -35.2268 |
| 19/02/2024 21:42:04 | Rua Bom Jesus - Sertãozinho - Nazaré da Mata - PE | 13 | Ligado | 0v | 130 metros | -7.7426 -35.2278 |
| 19/02/2024 21:42:22 | Rua Conselheiro João Alfredo - Sertãozinho - Nazaré da Mata - PE | 18 | Ligado | 0v | 57 metros | -7.7424 -35.2282 |
| 19/02/2024 21:43:04 | Rua Doutor Florentino dos Santos - Juá - Nazaré da Mata - PE | 0 | Ligado | 0v | 85 metros | -7.7429 -35.2288 |
| 19/02/2024 21:43:44 | Rua Doutor Florentino dos Santos - Juá - Nazaré da Mata - PE | 0 | Ligado | 0v | Parado | -7.7429 -35.2288 |
| 19/02/2024 21:44:24 | Rua Doutor Florentino dos Santos - Juá - Nazaré da Mata - PE | 0 | Ligado | 0v | Parado | -7.7429 -35.2288 |
| 19/02/2024 21:45:04 | Rua Doutor Florentino dos Santos - Juá - Nazaré da Mata - PE | 10 | Ligado | 0v | Parado | -7.7429 -35.2288 |
| 19/02/2024 21:45:44 | Rua Doutor Florentino dos Santos - Juá - Nazaré da Mata - PE | 0 | Ligado | 0v | 109 metros | -7.7432 -35.2297 |
| 19/02/2024 21:46:24 | Rua Doutor Florentino dos Santos - Juá - Nazaré da Mata - PE | 19 | Ligado | 0v | 123 metros | -7.7435 -35.2308 |
| 19/02/2024 21:46:46 | Rua Doutor Florentino dos Santos - Juá - Nazaré da Mata - PE | 21 | Ligado | 0v | 106 metros | -7.7437 -35.2317 |
| 19/02/2024 21:47:02 | Rua Nunes Machado - Juá - Nazaré da Mata - PE | 18 | Ligado | 0v | 98 metros | -7.7433 -35.2325 |
| 19/02/2024 21:47:27 | Juá - Nazaré da Mata - PE | 18 | Ligado | 0v | 160 metros | -7.7432 -35.2340 |
| 19/02/2024 21:47:38 | Juá - Nazaré da Mata - PE | 16 | Ligado | 0v | Parado | -7.7432 -35.2340 |
| 19/02/2024 21:47:49 | Rodovia BR-408 - Juá - Nazaré da Mata - PE | 25 | Ligado | 0v | 107 metros | -7.7422 -35.2341 |
| 19/02/2024 21:48:11 | Rodovia BR-408 - Juá - Nazaré da Mata - PE | 59 | Ligado | 0v | 299 metros | -7.7396 -35.2343 |
| 19/02/2024 21:48:24 | Rodovia BR-408 - Juá - Nazaré da Mata - PE | 73 | Ligado | 0v | 234 metros | -7.7376 -35.2349 |

| | | | | | | |
|------------------------|--|----|--------|----|------------|---------------------|
| 19/02/2024 21:48:52 | Rodovia BR-408 - Juá - Nazaré da Mata - PE | 60 | Ligado | 0v | 541 metros | -7.7329 -35.2362 |
| 19/02/2024 21:49:04 | Rodovia BR-408 - Juá - Nazaré da Mata - PE | 56 | Ligado | 0v | 195 metros | -7.7315 -35.2373 |
| 19/02/2024 21:49:19 | Rodovia BR-408 - Juá - Nazaré da Mata - PE | 53 | Ligado | 0v | 230 metros | -7.7298 -35.2385 |
| 19/02/2024 21:49:44 | BR-408 - Nazaré da Mata - PE | 70 | Ligado | 0v | 395 metros | -7.7267 -35.2401 |
| 19/02/2024 21:49:56 | BR-408 - Nazaré da Mata - PE | 71 | Ligado | 0v | 228 metros | -7.7246 -35.2401 |
| 19/02/2024 21:50:12 | BR-408 - Nazaré da Mata - PE | 66 | Ligado | 0v | 301 metros | -7.7222 -35.2389 |
| 19/02/2024 21:50:24 | BR-408 - Nazaré da Mata - PE | 76 | Ligado | 0v | 243 metros | -7.7200 -35.2387 |
| 19/02/2024 21:50:53 | BR-408 - Nazaré da Mata - PE | 60 | Ligado | 0v | 575 metros | -7.7150 -35.2376 |
| 19/02/2024 21:51:04 | BR-408 - Nazaré da Mata - PE | 65 | Ligado | 0v | 193 metros | -7.7134 -35.2382 |
| 19/02/2024 21:51:44 | BR-408 - Nazaré da Mata - PE | 53 | Ligado | 0v | 647 metros | -7.7080 -35.2405 |
| 19/02/2024 21:54:25 | BR-408 - Nazaré da Mata - PE | 42 | Ligado | 0v | 2,61 km | -7.6858 -35.2481 |
| 19/02/2024 21:54:48 | BR-408 - Nazaré da Mata - PE | 60 | Ligado | 0v | 310 metros | -7.6831 -35.2486 |
| 19/02/2024 21:55:14 | BR-408 - Nazaré da Mata - PE | 73 | Ligado | 0v | 503 metros | -7.6796 -35.2516 |
| 19/02/2024 21:55:25 | BR-408 - Nazaré da Mata - PE | 77 | Ligado | 0v | 231 metros | -7.6776 -35.2520 |
| 19/02/2024 21:55:44 | BR-408 - Nazaré da Mata - PE | 68 | Ligado | 0v | 382 metros | -7.6745 -35.2505 |
| 19/02/2024 21:56:01 | BR-408 - Nazaré da Mata - PE | 69 | Ligado | 0v | 332 metros | -7.6721 -35.2488 |
| 19/02/2024 21:56:25 | BR-408 - Nazaré da Mata - PE | 70 | Ligado | 0v | 471 metros | -7.6685 -35.2465 |
| 19/02/2024 21:56:39 | BR-408 - Nazaré da Mata - PE | 67 | Ligado | 0v | 550 metros | -7.6662 -35.2467 |
| 19/02/2024 21:57:07 | BR-408 - Nazaré da Mata - PE | 73 | Ligado | 0v | 777 metros | -7.6625 -35.2499 |
| 19/02/2024 21:57:19 | BR-408 - Nazaré da Mata - PE | 71 | Ligado | 0v | 240 metros | -7.6603 -35.2501 |
| 19/02/2024 21:57:33 | BR-408 - Nazaré da Mata - PE | 70 | Ligado | 0v | 269 metros | -7.6581 -35.2493 |
| 19/02/2024 21:58:01 | BR-408 - Aliança - PE | 80 | Ligado | 0v | 590 metros | -7.6530 -35.2508 |

| | | | | | | |
|------------------------|----------------------------------|----|--------|----|------------|---------------------|
| 19/02/2024 21:58:41 | BR-408 - Aliança - PE | 69 | Ligado | 0v | 826 metros | -7.6460 -35.2533 |
| 19/02/2024 21:59:11 | BR-408 - Aliança - PE | 74 | Ligado | 0v | 580 metros | -7.6409 -35.2546 |
| 19/02/2024 22:02:01 | BR-408 - Aliança - PE | 68 | Ligado | 0v | 3,04 km | -7.6176 -35.2403 |
| 19/02/2024 22:02:12 | BR-408 - Aliança - PE | 67 | Ligado | 0v | 204 metros | -7.6161 -35.2393 |
| 19/02/2024 22:02:33 | BR-408 - Aliança - PE | 62 | Ligado | 0v | 394 metros | -7.6126 -35.2398 |
| 19/02/2024 22:03:22 | BR-408 - Aliança - PE | 55 | Ligado | 0v | 706 metros | -7.6063 -35.2403 |
| 19/02/2024 22:03:51 | BR-408 - Aliança - PE | 64 | Ligado | 0v | 519 metros | -7.6017 -35.2412 |
| 19/02/2024 22:04:02 | BR-408 - Aliança - PE | 64 | Ligado | 0v | 199 metros | -7.6001 -35.2420 |
| 19/02/2024 22:04:40 | BR-408 - Caueiras - Aliança - PE | 74 | Ligado | 0v | 755 metros | -7.5939 -35.2448 |
| 19/02/2024 22:04:50 | BR-408 - Caueiras - Aliança - PE | 73 | Ligado | 0v | 199 metros | -7.5927 -35.2461 |
| 19/02/2024 22:05:04 | BR-408 - Caueiras - Aliança - PE | 68 | Ligado | 0v | 270 metros | -7.5912 -35.2480 |
| 19/02/2024 22:05:22 | BR-408 - Caueiras - Aliança - PE | 17 | Ligado | 0v | 249 metros | -7.5890 -35.2485 |
| 19/02/2024 22:06:02 | BR-408 - Caueiras - Aliança - PE | 62 | Ligado | 0v | 542 metros | -7.5841 -35.2491 |
| 19/02/2024 22:06:19 | BR-408 - Caueiras - Aliança - PE | 69 | Ligado | 0v | 326 metros | -7.5813 -35.2497 |
| 19/02/2024 22:06:39 | BR-408 - Caueiras - Aliança - PE | 66 | Ligado | 0v | 379 metros | -7.5788 -35.2520 |
| 19/02/2024 22:07:14 | BR-408 - Caueiras - Aliança - PE | 64 | Ligado | 0v | 629 metros | -7.5731 -35.2521 |
| 19/02/2024 22:08:00 | BR-408 - Caueiras - Aliança - PE | 65 | Ligado | 0v | 913 metros | -7.5672 -35.2578 |
| 19/02/2024 22:08:27 | BR-408 - Caueiras - Aliança - PE | 72 | Ligado | 0v | 494 metros | -7.5631 -35.2595 |
| 19/02/2024 22:08:39 | BR-408 - Caueiras - Aliança - PE | 70 | Ligado | 0v | 234 metros | -7.5610 -35.2594 |
| 19/02/2024 22:09:22 | BR-408 - Caueiras - Aliança - PE | 68 | Ligado | 0v | 849 metros | -7.5541 -35.2561 |
| 19/02/2024 22:09:34 | BR-408 - Caueiras - Aliança - PE | 67 | Ligado | 0v | 229 metros | -7.5522 -35.2554 |
| 19/02/2024 22:09:46 | BR-408 - Caueiras - Aliança - PE | 67 | Ligado | 0v | 212 metros | -7.5506 -35.2564 |

| | | | | | | |
|------------------------|--|----|--------|----|------------|---------------------|
| 19/02/2024 22:10:02 | BR-408 - Caueiras - Aliança - PE | 70 | Ligado | 0v | 330 metros | -7.5496 -35.2592 |
| 19/02/2024 22:12:06 | BR-408 - Mocs - Timbaúba - PE | 64 | Ligado | 0v | 2,34 km | -7.5403 -35.2782 |
| 19/02/2024 22:15:39 | BR-408 - Mocs - Timbaúba - PE | 67 | Ligado | 0v | 3,3 km | -7.5220 -35.3017 |
| 19/02/2024 22:15:52 | BR-408 - Mocs - Timbaúba - PE | 54 | Ligado | 0v | 224 metros | -7.5215 -35.3037 |
| 19/02/2024 22:16:07 | BR-408 - Mocs - Timbaúba - PE | 27 | Ligado | 0v | 185 metros | -7.5210 -35.3053 |
| 19/02/2024 22:16:32 | Rodovia PE-082 - Mocs - Timbaúba - PE | 40 | Ligado | 0v | 219 metros | -7.5191 -35.3050 |
| 19/02/2024 22:17:09 | Rodovia PE-082 - Mocs - Timbaúba - PE | 26 | Ligado | 0v | 388 metros | -7.5158 -35.3040 |
| 19/02/2024 22:17:52 | Rodovia PE-082 - Mocs - Timbaúba - PE | 12 | Ligado | 0v | 412 metros | -7.5122 -35.3029 |
| 19/02/2024 22:18:32 | Rodovia PE-082 - Mocs - Timbaúba - PE | 57 | Ligado | 0v | 461 metros | -7.5084 -35.3014 |
| 19/02/2024 22:19:12 | Rodovia PE-082 - Mocs - Timbaúba - PE | 43 | Ligado | 0v | 567 metros | -7.5038 -35.2992 |
| 19/02/2024 22:19:52 | Rodovia PE-082 - Mocs - Ferreiros - PE | 22 | Ligado | 0v | 377 metros | -7.5005 -35.2985 |
| 19/02/2024 22:20:11 | Rodovia PE-082 - Mocs - Ferreiros - PE | 11 | Ligado | 0v | 101 metros | -7.4996 -35.2983 |
| 19/02/2024 22:20:32 | Rodovia PE-082 - Mocs - Ferreiros - PE | 0 | Ligado | 0v | Parado | -7.4996 -35.2983 |
| 19/02/2024 22:21:12 | Rodovia PE-082 - Mocs - Ferreiros - PE | 0 | Ligado | 0v | Parado | -7.4996 -35.2983 |
| 19/02/2024 22:21:52 | Rodovia PE-082 - Mocs - Ferreiros - PE | 0 | Ligado | 0v | Parado | -7.4996 -35.2983 |
| 19/02/2024 22:22:06 | Rodovia PE-082 - Mocs - Ferreiros - PE | 12 | Ligado | 0v | Parado | -7.4996 -35.2983 |
| 19/02/2024 22:22:32 | Rodovia PE-082 - Mocs - Timbaúba - PE | 35 | Ligado | 0v | 261 metros | -7.4973 -35.2979 |
| 19/02/2024 22:22:52 | Rua Luiz Marinho Falcão - Timbaúba - PE | 14 | Ligado | 0v | 152 metros | -7.4959 -35.2977 |
| 19/02/2024 22:23:12 | Rua Luiz Marinho Falcão - Timbaúba - PE | 12 | Ligado | 0v | 95 metros | -7.4957 -35.2985 |
| 19/02/2024 22:23:48 | Rua Luiz Marinho Falcão - Timbaúba - PE | 12 | Ligado | 0v | 136 metros | -7.4954 -35.2997 |
| 19/02/2024 22:24:08 | Rua Sao Cristovao - Timbaúba - PE | 16 | Ligado | 0v | 76 metros | -7.4953 -35.3004 |
| 19/02/2024 22:24:32 | Rua Luiz Marinho Falcão, 5 - Timbaúba - PE | 19 | Ligado | 0v | 93 metros | -7.4952 -35.3012 |

| | | | | | | |
|------------------------|--|----|--------|----|------------|---------------------|
| 19/02/2024 22:25:02 | Rua Luiz Marinho Falcão, 5 - Timbaúba - PE | 10 | Ligado | 0v | 107 metros | -7.4952 -35.3022 |
| 19/02/2024 22:25:12 | Rua Luiz Marinho Falcão, 5 - Timbaúba - PE | 0 | Ligado | 0v | Parado | -7.4952 -35.3022 |
| 19/02/2024 22:25:52 | Rua Luiz Marinho Falcão, 5 - Timbaúba - PE | 0 | Ligado | 0v | Parado | -7.4952 -35.3022 |
| 19/02/2024 22:26:15 | Rua Luiz Marinho Falcão, 5 - Timbaúba - PE | 14 | Ligado | 0v | Parado | -7.4952 -35.3022 |
| 19/02/2024 22:26:32 | Rua Luiz Marinho Falcão, 5 - Timbaúba - PE | 18 | Ligado | 0v | 92 metros | -7.4952 -35.3013 |
| 19/02/2024 22:27:12 | Rua Luiz Marinho Falcão - Timbaúba - PE | 14 | Ligado | 0v | 128 metros | -7.4953 -35.3002 |
| 19/02/2024 22:27:40 | Rua Luiz Marinho Falcão - Timbaúba - PE | 12 | Ligado | 0v | 75 metros | -7.4955 -35.2995 |
| 19/02/2024 22:27:52 | Rua Luiz Marinho Falcão - Timbaúba - PE | 10 | Ligado | 0v | Parado | -7.4955 -35.2995 |
| 19/02/2024 22:28:32 | Rua Luiz Marinho Falcão - Timbaúba - PE | 0 | Ligado | 0v | 206 metros | -7.4958 -35.2977 |
| 19/02/2024 22:28:43 | Rodovia PE-082 - Mocs - Ferreiros - PE | 23 | Ligado | 0v | 55 metros | -7.4954 -35.2975 |
| 19/02/2024 22:29:12 | Rodovia PE-082 - Ferreiros - PE | 29 | Ligado | 0v | 231 metros | -7.4933 -35.2971 |
| 19/02/2024 22:29:46 | Rodovia PE-082 - Ferreiros - PE | 52 | Ligado | 0v | 352 metros | -7.4903 -35.2964 |
| 19/02/2024 22:30:32 | Rodovia PE-082 - Ferreiros - PE | 65 | Ligado | 0v | 805 metros | -7.4851 -35.2912 |
| 19/02/2024 22:31:12 | Rodovia PE-082 - Ferreiros - PE | 67 | Ligado | 0v | 733 metros | -7.4808 -35.2863 |
| 19/02/2024 22:31:52 | Rodovia PE-082 - Ferreiros - PE | 54 | Ligado | 0v | 699 metros | -7.4766 -35.2815 |
| 19/02/2024 22:32:32 | Rodovia PE-082 - Ferreiros - PE | 54 | Ligado | 0v | 641 metros | -7.4728 -35.2771 |
| 19/02/2024 22:33:12 | Rodovia PE-082 - Ferreiros - PE | 22 | Ligado | 0v | 319 metros | -7.4709 -35.2750 |
| 19/02/2024 22:33:42 | Rodovia PE-082 - Ferreiros - PE | 45 | Ligado | 0v | 232 metros | -7.4696 -35.2734 |
| 19/02/2024 22:33:52 | Rodovia PE-082 - Ferreiros - PE | 41 | Ligado | 0v | 124 metros | -7.4689 -35.2725 |
| 19/02/2024 22:34:32 | Rodovia PE-082 - Ferreiros - PE | 51 | Ligado | 0v | 510 metros | -7.4661 -35.2688 |
| 19/02/2024 22:35:12 | Rodovia PE-082 - Ferreiros - PE | 54 | Ligado | 0v | 634 metros | -7.4627 -35.2642 |
| 19/02/2024 22:35:52 | Rodovia PE-082 - Ferreiros - PE | 61 | Ligado | 0v | 655 metros | -7.4591 -35.2595 |

| | | | | | | |
|------------------------|---------------------------------|----|--------|----|------------|---------------------|
| 19/02/2024 22:36:32 | Rodovia PE-082 - Ferreiros - PE | 55 | Ligado | 0v | 635 metros | -7.4557 -35.2550 |
| 19/02/2024 22:36:52 | Rodovia PE-082 - Ferreiros - PE | 49 | Ligado | 0v | 279 metros | -7.4541 -35.2530 |
| 19/02/2024 22:37:12 | Rodovia PE-082 - Ferreiros - PE | 53 | Ligado | 0v | 302 metros | -7.4516 -35.2519 |
| 19/02/2024 22:37:52 | Ferreiros - PE | 35 | Ligado | 0v | 390 metros | -7.4483 -35.2507 |
| 19/02/2024 22:38:23 | Rodovia PE-082 - Ferreiros - PE | 26 | Ligado | 0v | 259 metros | -7.4461 -35.2499 |
| 19/02/2024 22:39:12 | Rodovia PE-082 - Ferreiros - PE | 46 | Ligado | 0v | 539 metros | -7.4413 -35.2501 |
| 19/02/2024 22:39:28 | Rodovia PE-082 - Ferreiros - PE | 43 | Ligado | 0v | 199 metros | -7.4395 -35.2502 |
| 19/02/2024 22:39:52 | Rodovia PE-082 - Ferreiros - PE | 45 | Ligado | 0v | 287 metros | -7.4371 -35.2512 |
| 19/02/2024 22:40:32 | Rodovia PE-082 - Ferreiros - PE | 57 | Ligado | 0v | 680 metros | -7.4317 -35.2540 |
| 19/02/2024 22:41:12 | Rodovia PE-082 - Camutanga - PE | 35 | Ligado | 0v | 602 metros | -7.4267 -35.2561 |
| 19/02/2024 22:41:26 | Rodovia PE-082 - Camutanga - PE | 12 | Ligado | 0v | 68 metros | -7.4261 -35.2563 |
| 19/02/2024 22:41:52 | Rodovia PE-082 - Camutanga - PE | 14 | Ligado | 0v | Parado | -7.4261 -35.2563 |
| 19/02/2024 22:42:32 | Rodovia PE-082 - Camutanga - PE | 50 | Ligado | 0v | 405 metros | -7.4231 -35.2583 |
| 19/02/2024 22:43:49 | Rodovia PE-082 - Camutanga - PE | 20 | Ligado | 0v | 620 metros | -7.4178 -35.2601 |
| 19/02/2024 22:44:11 | Rodovia PE-082 - Camutanga - PE | 19 | Ligado | 0v | 154 metros | -7.4166 -35.2608 |
| 19/02/2024 22:44:32 | Rua Santa Cruz - Camutanga - PE | 19 | Ligado | 0v | 126 metros | -7.4157 -35.2614 |
| 19/02/2024 22:44:50 | Rua Santa Cruz - Camutanga - PE | 37 | Ligado | 0v | 156 metros | -7.4153 -35.2628 |
| 19/02/2024 22:45:31 | Rua Santa Cruz - Camutanga - PE | 39 | Ligado | 0v | 455 metros | -7.4124 -35.2656 |
| 19/02/2024 22:46:11 | Rua Santa Cruz - Camutanga - PE | 14 | Ligado | 0v | 282 metros | -7.4106 -35.2674 |
| 19/02/2024 22:46:51 | Rua Santa Cruz - Camutanga - PE | 18 | Ligado | 0v | 71 metros | -7.4101 -35.2678 |
| 19/02/2024 22:47:31 | Rua Santa Cruz - Camutanga - PE | 23 | Ligado | 0v | 239 metros | -7.4086 -35.2694 |
| 19/02/2024 22:48:11 | Rua Santa Cruz - Camutanga - PE | 24 | Ligado | 0v | 256 metros | -7.4071 -35.2711 |

| | | | | | | |
|------------------------|---|----|--------|----|------------|---------------------|
| 19/02/2024 22:48:51 | Rua Santa Cruz - Camutanga - PE | 0 | Ligado | 0v | Parado | -7.4071 -35.2711 |
| 19/02/2024 22:49:23 | Rua Santa Cruz - Camutanga - PE | 15 | Ligado | 0v | 94 metros | -7.4066 -35.2718 |
| 19/02/2024 22:50:11 | Rua Santa Cruz - Camutanga - PE | 10 | Ligado | 0v | 213 metros | -7.4051 -35.2730 |
| 19/02/2024 22:50:51 | Avenida Pedro de Albuquerque Uchôa - Camutanga - PE | 0 | Ligado | 0v | 89 metros | -7.4045 -35.2735 |
| 19/02/2024 22:51:09 | Rua Santa Cruz - Camutanga - PE | 11 | Ligado | 0v | 57 metros | -7.4041 -35.2738 |
| 19/02/2024 22:51:31 | Rua Santa Cruz - Itambé - PE | 17 | Ligado | 0v | 107 metros | -7.4031 -35.2735 |
| 19/02/2024 22:52:12 | Rua Santa Cruz - Itambé - PE | 0 | Ligado | 0v | 73 metros | -7.4025 -35.2735 |
| 19/02/2024 22:52:52 | Rua Santa Cruz - Itambé - PE | 0 | Ligado | 0v | 116 metros | -7.4017 -35.2742 |
| 19/02/2024 22:53:32 | Rua Santa Cruz - Itambé - PE | 18 | Ligado | 0v | 136 metros | -7.4007 -35.2749 |
| 19/02/2024 22:54:12 | Rua Santa Cruz - Itambé - PE | 13 | Ligado | 0v | 184 metros | -7.3992 -35.2757 |
| 19/02/2024 22:54:30 | Rua Itambé - Itambé - PE | 12 | Ligado | 0v | 61 metros | -7.3988 -35.2760 |
| 19/02/2024 22:54:52 | Rua Itambé - Itambé - PE | 0 | Ligado | 0v | Parado | -7.3988 -35.2760 |
| 19/02/2024 22:55:32 | Rua Itambé - Itambé - PE | 0 | Ligado | 0v | Parado | -7.3988 -35.2760 |
| 19/02/2024 22:56:12 | Rua Santa Cruz - Itambé - PE | 16 | Ligado | 0v | 130 metros | -7.3998 -35.2754 |
| 19/02/2024 22:56:52 | Rua Santa Cruz - Itambé - PE | 16 | Ligado | 0v | 184 metros | -7.4012 -35.2745 |
| 19/02/2024 22:57:32 | Rua Santa Cruz - Itambé - PE | 0 | Ligado | 0v | 163 metros | -7.4023 -35.2736 |
| 19/02/2024 22:58:00 | Rua Santa Cruz - Itambé - PE | 21 | Ligado | 0v | 68 metros | -7.4029 -35.2735 |
| 19/02/2024 22:58:12 | Rua Santa Cruz - Camutanga - PE | 15 | Ligado | 0v | 82 metros | -7.4036 -35.2737 |
| 19/02/2024 22:58:37 | Avenida Pedro de Albuquerque Uchôa - Camutanga - PE | 13 | Ligado | 0v | 100 metros | -7.4045 -35.2735 |
| 19/02/2024 22:58:52 | Avenida Pedro de Albuquerque Uchôa - Camutanga - PE | 25 | Ligado | 0v | 64 metros | -7.4048 -35.2740 |
| 19/02/2024 22:59:10 | Avenida Pedro de Albuquerque Uchôa - Camutanga - PE | 25 | Ligado | 0v | 94 metros | -7.4052 -35.2748 |
| 19/02/2024 22:59:32 | Avenida Pedro de Albuquerque Uchôa - Camutanga - PE | 20 | Ligado | 0v | 118 metros | -7.4054 -35.2758 |

| | | | | | | |
|------------------------|--|----|--------|----|---------------|---------------------|
| 19/02/2024 22:59:49 | Avenida Pedro de Albuquerque Uchôa - Camutanga - PE | 17 | Ligado | 0v | 74 metros | -7.4056 -35.2764 |
| 19/02/2024 23:00:12 | Avenida Pedro de Albuquerque Uchôa - Camutanga - PE | 0 | Ligado | 0v | Parado | -7.4056 -35.2764 |
| 19/02/2024 23:00:52 | Avenida Pedro de Albuquerque Uchôa - Camutanga - PE | 19 | Ligado | 0v | 206 metros | -7.4064 -35.2781 |
| 19/02/2024 23:01:02 | Avenida Pedro de Albuquerque Uchôa - Camutanga - PE | 13 | Ligado | 0v | Parado | -7.4064 -35.2781 |
| 19/02/2024 23:01:32 | Rua Rilzélia de Carvalho Chaves - Camutanga - PE | 10 | Ligado | 0v | 113 metros | -7.4074 -35.2784 |
| 19/02/2024 23:01:48 | Rua Rilzélia de Carvalho Chaves - Camutanga - PE | 17 | Ligado | 0v | 56 metros | -7.4079 -35.2783 |
| 19/02/2024 23:01:58 | Rua Rilzélia de Carvalho Chaves - Camutanga - PE | 17 | Ligado | 0v | Parado | -7.4079 -35.2783 |
| 19/02/2024 23:02:10 | Rua Rilzélia de Carvalho Chaves - Camutanga - PE | 12 | Ligado | 0v | 88 metros | -7.4085 -35.2788 |
| 19/02/2024 23:02:50 | Rua Joaquim Nabuco - Camutanga - PE | 15 | Ligado | 0v | 51 metros | -7.4086 -35.2783 |
| 19/02/2024 23:03:32 | Rua Joaquim Nabuco - Camutanga - PE | 18 | Ligado | 0v | 76 metros | -7.4083 -35.2777 |
| 19/02/2024 23:04:12 | Rua Joaquim Nabuco - Camutanga - PE | 0 | Ligado | 0v | 138 metros | -7.4077 -35.2766 |
| 19/02/2024 23:04:52 | Rua Joaquim Nabuco - Camutanga - PE | 0 | Ligado | 0v | Parado | -7.4077 -35.2766 |
| 19/02/2024 23:05:32 | Rua Joaquim Nabuco - Camutanga - PE | 0 | Ligado | 0v | 88 metros | -7.4073 -35.2759 |
| 19/02/2024 23:06:12 | Avenida Moisés Correia - Camutanga - PE | 15 | Ligado | 0v | 152 metros | -7.4085 -35.2753 |
| 19/02/2024 23:06:22 | Avenida Moisés Correia - Camutanga - PE | 12 | Ligado | 0v | Parado | -7.4085 -35.2753 |
| 19/02/2024 23:06:42 | Rua Vereadora Helena de Souza Cavalcanti - Camutanga - PE | 12 | Ligado | 0v | 81 metros | -7.4091 -35.2757 |
| 19/02/2024 23:06:52 | Rua Vereadora Helena de Souza Cavalcanti - Camutanga - PE | 0 | Ligado | 0v | Parado | -7.4091 -35.2757 |
| 19/02/2024 23:07:32 | Rua Vereadora Helena de Souza Cavalcanti - Camutanga - PE | 12 | Ligado | 0v | 106 metros | -7.4100 -35.2754 |
| 19/02/2024 23:07:46 | Rua Vereadora Helena de Souza Cavalcanti - Camutanga - PE | 10 | Ligado | 0v | Parado | -7.4100 -35.2754 |
| 19/02/2024 23:08:12 | Rua Vereadora Helena de Souza Cavalcanti - Camutanga - PE | 0 | Ligado | 0v | 84 metros | -7.4107 -35.2751 |
| 19/02/2024 23:08:52 | Rua Juscelino Kubitschek - Camutanga - PE | 0 | Ligado | 0v | 87 metros | -7.4105 -35.2744 |
| 19/02/2024 23:09:32 | Rua Juscelino Kubitschek - Camutanga - PE | 0 | Ligado | 0v | 126 metros | -7.4099 -35.2734 |

| | | | | | | |
|------------------------|--|----|-----------|---|---------------|---------------------|
| 19/02/2024 23:09:55 | Avenida Presidente Getúlio Vargas - Camutanga - PE | 16 | Ligado | 0v | 98 metros | -7.4091 -35.2738 |
| 19/02/2024 23:10:12 | Avenida Doutor Simplício Tavares de Melo - Camutanga - PE | 12 | Ligado | 0v | 75 metros | -7.4088 -35.2732 |
| 19/02/2024 23:10:22 | Avenida Doutor Simplício Tavares de Melo - Camutanga - PE | 14 | Ligado | 0v | Parado | -7.4088 -35.2732 |
| 19/02/2024 23:10:52 | Rua Agamenon Magalhães - Camutanga - PE | 20 | Ligado | 0v | 141 metros | -7.4076 -35.2736 |
| 19/02/2024 23:11:32 | Rua Agamenon Magalhães - Camutanga - PE | 15 | Ligado | 0v | 101 metros | -7.4067 -35.2740 |
| 19/02/2024 23:11:45 | Rua Agamenon Magalhães - Camutanga - PE | 10 | Ligado | 0v | Parado | -7.4067 -35.2740 |
| 19/02/2024 23:12:12 | Avenida Presidente Getúlio Vargas, 240 - Camutanga - PE | 0 | Ligado | 0v | 105 metros | -7.4068 -35.2749 |
| 19/02/2024 23:12:39 | Avenida Moisés Correia - Camutanga - PE | 11 | Ligado | 0v | 90 metros | -7.4072 -35.2756 |
| 19/02/2024 23:12:52 | Avenida Moisés Correia - Camutanga - PE | 0 | Ligado | 0v | Parado | -7.4072 -35.2756 |
| 19/02/2024 23:13:32 | Avenida Moisés Correia - Camutanga - PE | 0 | Ligado | 0v | Parado | -7.4072 -35.2756 |
| 19/02/2024 23:14:12 | Avenida Moisés Correia - Camutanga - PE | 0 | Ligado | 0v | Parado | -7.4072 -35.2756 |
| 19/02/2024 23:14:52 | Avenida Moisés Correia - Camutanga - PE | 0 | Ligado | 0v | Parado | -7.4072 -35.2756 |
| 19/02/2024 23:15:32 | Avenida Moisés Correia - Camutanga - PE | 0 | Ligado | 0v | Parado | -7.4072 -35.2756 |
| 19/02/2024 23:16:12 | Avenida Moisés Correia - Camutanga - PE | 0 | Ligado | 0v | Parado | -7.4072 -35.2756 |
| 19/02/2024 23:16:52 | Avenida Moisés Correia - Camutanga - PE | 0 | Ligado | 0v | Parado | -7.4072 -35.2756 |
| 19/02/2024 23:17:32 | Avenida Moisés Correia - Camutanga - PE | 0 | Ligado | 0v | Parado | -7.4072 -35.2756 |
| 19/02/2024 23:18:12 | Avenida Moisés Correia - Camutanga - PE | 0 | Ligado | 0v | Parado | -7.4072 -35.2756 |
| 19/02/2024 23:18:52 | Avenida Moisés Correia - Camutanga - PE | 0 | Ligado | 0v | Parado | -7.4072 -35.2756 |
| 19/02/2024 23:18:59 | | | |  | | |
| 19/02/2024 23:23:52 | Avenida Moisés Correia - Camutanga - PE | 0 | Desligado | 0v | Parado | -7.4072 -35.2756 |
| 19/02/2024 23:28:52 | Avenida Moisés Correia - Camutanga - PE | 0 | Desligado | 0v | Parado | -7.4072 -35.2756 |
| 19/02/2024 23:33:52 | Avenida Moisés Correia - Camutanga - PE | 0 | Desligado | 0v | Parado | -7.4072 -35.2756 |

| | | | | | | |
|------------------------|---|---|-----------|----|--------|---------------------|
| 19/02/2024 23:38:52 | Avenida Moisés Correia - Camutanga - PE | 0 | Desligado | 0v | Parado | -7.4072 -35.2756 |
| 19/02/2024 23:43:52 | Avenida Moisés Correia - Camutanga - PE | 0 | Desligado | 0v | Parado | -7.4072 -35.2756 |
| 19/02/2024 23:48:52 | Avenida Moisés Correia - Camutanga - PE | 0 | Desligado | 0v | Parado | -7.4072 -35.2756 |
| 19/02/2024 23:53:52 | Avenida Moisés Correia - Camutanga - PE | 0 | Desligado | 0v | Parado | -7.4072 -35.2756 |
| 19/02/2024 23:58:52 | Avenida Moisés Correia - Camutanga - PE | 0 | Desligado | 0v | Parado | -7.4072 -35.2756 |
| 20/02/2024 00:03:52 | Avenida Moisés Correia - Camutanga - PE | 0 | Desligado | 0v | Parado | -7.4072 -35.2756 |
| 20/02/2024 00:08:52 | Avenida Moisés Correia - Camutanga - PE | 0 | Desligado | 0v | Parado | -7.4072 -35.2756 |
| 20/02/2024 00:13:52 | Avenida Moisés Correia - Camutanga - PE | 0 | Desligado | 0v | Parado | -7.4072 -35.2756 |
| 20/02/2024 00:18:52 | Avenida Moisés Correia - Camutanga - PE | 0 | Desligado | 0v | Parado | -7.4072 -35.2756 |
| 20/02/2024 00:23:52 | Avenida Moisés Correia - Camutanga - PE | 0 | Desligado | 0v | Parado | -7.4072 -35.2756 |
| 20/02/2024 00:28:52 | Avenida Moisés Correia - Camutanga - PE | 0 | Desligado | 0v | Parado | -7.4072 -35.2756 |
| 20/02/2024 00:33:52 | Avenida Moisés Correia - Camutanga - PE | 0 | Desligado | 0v | Parado | -7.4072 -35.2756 |
| 20/02/2024 00:38:52 | Avenida Moisés Correia - Camutanga - PE | 0 | Desligado | 0v | Parado | -7.4072 -35.2756 |
| 20/02/2024 00:43:52 | Avenida Moisés Correia - Camutanga - PE | 0 | Desligado | 0v | Parado | -7.4072 -35.2756 |
| 20/02/2024 00:48:52 | Avenida Moisés Correia - Camutanga - PE | 0 | Desligado | 0v | Parado | -7.4072 -35.2756 |
| 20/02/2024 00:53:52 | Avenida Moisés Correia - Camutanga - PE | 0 | Desligado | 0v | Parado | -7.4072 -35.2756 |
| 20/02/2024 00:58:52 | Avenida Moisés Correia - Camutanga - PE | 0 | Desligado | 0v | Parado | -7.4072 -35.2756 |
| 20/02/2024 01:03:52 | Avenida Moisés Correia - Camutanga - PE | 0 | Desligado | 0v | Parado | -7.4072 -35.2756 |
| 20/02/2024 01:08:52 | Avenida Moisés Correia - Camutanga - PE | 0 | Desligado | 0v | Parado | -7.4072 -35.2756 |
| 20/02/2024 01:13:52 | Avenida Moisés Correia - Camutanga - PE | 0 | Desligado | 0v | Parado | -7.4072 -35.2756 |
| 20/02/2024 01:18:52 | Avenida Moisés Correia - Camutanga - PE | 0 | Desligado | 0v | Parado | -7.4072 -35.2756 |
| 20/02/2024 01:23:52 | Avenida Moisés Correia - Camutanga - PE | 0 | Desligado | 0v | Parado | -7.4072 -35.2756 |

| | | | | | | |
|------------------------|---|---|-----------|----|-----------|---------------------|
| 20/02/2024 01:28:52 | Avenida Moisés Correia - Camutanga - PE | 0 | Desligado | 0v | Parado | -7.4072 -35.2756 |
| 20/02/2024 01:33:52 | Avenida Moisés Correia - Camutanga - PE | 0 | Desligado | 0v | Parado | -7.4072 -35.2756 |
| 20/02/2024 01:38:52 | Avenida Moisés Correia - Camutanga - PE | 0 | Desligado | 0v | Parado | -7.4072 -35.2756 |
| 20/02/2024 01:43:52 | Avenida Moisés Correia - Camutanga - PE | 0 | Desligado | 0v | Parado | -7.4072 -35.2756 |
| 20/02/2024 01:48:52 | Avenida Moisés Correia - Camutanga - PE | 0 | Desligado | 0v | Parado | -7.4072 -35.2756 |
| 20/02/2024 01:53:52 | Avenida Moisés Correia - Camutanga - PE | 0 | Desligado | 0v | Parado | -7.4072 -35.2756 |
| 20/02/2024 01:58:52 | Avenida Moisés Correia - Camutanga - PE | 0 | Desligado | 0v | Parado | -7.4072 -35.2756 |
| 20/02/2024 02:03:52 | Avenida Moisés Correia - Camutanga - PE | 0 | Desligado | 0v | Parado | -7.4072 -35.2756 |
| 20/02/2024 02:08:52 | Avenida Moisés Correia - Camutanga - PE | 0 | Desligado | 0v | Parado | -7.4072 -35.2756 |
| 20/02/2024 02:13:52 | Avenida Moisés Correia - Camutanga - PE | 0 | Desligado | 0v | Parado | -7.4072 -35.2756 |
| 20/02/2024 02:18:52 | Avenida Moisés Correia - Camutanga - PE | 0 | Desligado | 0v | Parado | -7.4072 -35.2756 |
| 20/02/2024 02:23:52 | Avenida Moisés Correia - Camutanga - PE | 0 | Desligado | 0v | Parado | -7.4072 -35.2756 |
| 20/02/2024 02:28:52 | Avenida Moisés Correia - Camutanga - PE | 0 | Desligado | 0v | Parado | -7.4072 -35.2756 |
| 20/02/2024 02:33:52 | Avenida Moisés Correia - Camutanga - PE | 0 | Desligado | 0v | Parado | -7.4072 -35.2756 |
| 20/02/2024 02:38:52 | Avenida Moisés Correia - Camutanga - PE | 0 | Desligado | 0v | Parado | -7.4072 -35.2756 |
| 20/02/2024 02:43:52 | Avenida Moisés Correia - Camutanga - PE | 0 | Desligado | 0v | Parado | -7.4072 -35.2756 |
| 20/02/2024 02:48:52 | Avenida Moisés Correia - Camutanga - PE | 0 | Desligado | 0v | Parado | -7.4072 -35.2756 |
| 20/02/2024 02:53:52 | Avenida Moisés Correia - Camutanga - PE | 0 | Desligado | 0v | Parado | -7.4072 -35.2756 |
| 20/02/2024 02:58:52 | Avenida Moisés Correia - Camutanga - PE | 0 | Desligado | 0v | Parado | -7.4072 -35.2756 |
| 20/02/2024 03:29:09 | Rua Joaquim Nabuco - Camutanga - PE | 0 | Desligado | 0v | 46 metros | -7.4073 -35.2752 |
| 20/02/2024 03:29:49 | Rua Joaquim Nabuco - Camutanga - PE | 0 | Desligado | 0v | Parado | -7.4073 -35.2752 |
| 20/02/2024 03:30:29 | Rua Joaquim Nabuco - Camutanga - PE | 0 | Desligado | 0v | Parado | -7.4073 -35.2752 |

| | | | | | | |
|------------------------|-------------------------------------|---|-----------|----|--------|---------------------|
| 20/02/2024 03:31:07 | Rua Joaquim Nabuco - Camutanga - PE | 0 | Desligado | 0v | Parado | -7.4073 -35.2752 |
| 20/02/2024 03:35:29 | Rua Joaquim Nabuco - Camutanga - PE | 0 | Desligado | 0v | Parado | -7.4073 -35.2752 |
| 20/02/2024 03:40:29 | Rua Joaquim Nabuco - Camutanga - PE | 0 | Desligado | 0v | Parado | -7.4073 -35.2752 |
| 20/02/2024 03:45:29 | Rua Joaquim Nabuco - Camutanga - PE | 0 | Desligado | 0v | Parado | -7.4073 -35.2752 |
| 20/02/2024 03:50:29 | Rua Joaquim Nabuco - Camutanga - PE | 0 | Desligado | 0v | Parado | -7.4073 -35.2752 |
| 20/02/2024 03:55:29 | Rua Joaquim Nabuco - Camutanga - PE | 0 | Desligado | 0v | Parado | -7.4073 -35.2752 |
| 20/02/2024 04:00:29 | Rua Joaquim Nabuco - Camutanga - PE | 0 | Desligado | 0v | Parado | -7.4073 -35.2752 |
| 20/02/2024 04:05:29 | Rua Joaquim Nabuco - Camutanga - PE | 0 | Desligado | 0v | Parado | -7.4073 -35.2752 |
| 20/02/2024 04:10:29 | Rua Joaquim Nabuco - Camutanga - PE | 0 | Desligado | 0v | Parado | -7.4073 -35.2752 |
| 20/02/2024 04:15:29 | Rua Joaquim Nabuco - Camutanga - PE | 0 | Desligado | 0v | Parado | -7.4073 -35.2752 |
| 20/02/2024 04:20:29 | Rua Joaquim Nabuco - Camutanga - PE | 0 | Desligado | 0v | Parado | -7.4073 -35.2752 |
| 20/02/2024 04:25:29 | Rua Joaquim Nabuco - Camutanga - PE | 0 | Desligado | 0v | Parado | -7.4073 -35.2752 |
| 20/02/2024 04:30:29 | Rua Joaquim Nabuco - Camutanga - PE | 0 | Desligado | 0v | Parado | -7.4073 -35.2752 |
| 20/02/2024 04:35:29 | Rua Joaquim Nabuco - Camutanga - PE | 0 | Desligado | 0v | Parado | -7.4073 -35.2752 |
| 20/02/2024 04:40:29 | Rua Joaquim Nabuco - Camutanga - PE | 0 | Desligado | 0v | Parado | -7.4073 -35.2752 |
| 20/02/2024 04:45:29 | Rua Joaquim Nabuco - Camutanga - PE | 0 | Desligado | 0v | Parado | -7.4073 -35.2752 |
| 20/02/2024 04:50:29 | Rua Joaquim Nabuco - Camutanga - PE | 0 | Desligado | 0v | Parado | -7.4073 -35.2752 |
| 20/02/2024 04:55:29 | Rua Joaquim Nabuco - Camutanga - PE | 0 | Desligado | 0v | Parado | -7.4073 -35.2752 |
| 20/02/2024 05:00:29 | Rua Joaquim Nabuco - Camutanga - PE | 0 | Desligado | 0v | Parado | -7.4073 -35.2752 |
| 20/02/2024 05:05:29 | Rua Joaquim Nabuco - Camutanga - PE | 0 | Desligado | 0v | Parado | -7.4073 -35.2752 |
| 20/02/2024 05:10:29 | Rua Joaquim Nabuco - Camutanga - PE | 0 | Desligado | 0v | Parado | -7.4073 -35.2752 |
| 20/02/2024 05:15:29 | Rua Joaquim Nabuco - Camutanga - PE | 0 | Desligado | 0v | Parado | -7.4073 -35.2752 |

| | | | | | | |
|------------------------|---|---|-----------|---|-----------|---------------------|
| 20/02/2024 05:20:29 | Rua Joaquim Nabuco - Camutanga - PE | 0 | Desligado | 0v | Parado | -7.4073 -35.2752 |
| 20/02/2024 05:25:29 | Rua Joaquim Nabuco - Camutanga - PE | 0 | Desligado | 0v | Parado | -7.4073 -35.2752 |
| 20/02/2024 05:30:29 | Rua Joaquim Nabuco - Camutanga - PE | 0 | Desligado | 0v | Parado | -7.4073 -35.2752 |
| 20/02/2024 05:35:29 | Rua Joaquim Nabuco - Camutanga - PE | 0 | Desligado | 0v | Parado | -7.4073 -35.2752 |
| 20/02/2024 05:36:23 | Rua Joaquim Nabuco - Camutanga - PE | 0 | Desligado | 0v | Parado | -7.4073 -35.2752 |
| 20/02/2024 05:36:30 | | | |  | | |
| 20/02/2024 05:37:06 | Rua Joaquim Nabuco - Camutanga - PE | 0 | Ligado | 0v | Parado | -7.4073 -35.2752 |
| 20/02/2024 05:37:46 | Rua Joaquim Nabuco - Camutanga - PE | 0 | Ligado | 0v | Parado | -7.4073 -35.2752 |
| 20/02/2024 05:38:26 | Rua Joaquim Nabuco - Camutanga - PE | 0 | Ligado | 0v | Parado | -7.4073 -35.2752 |
| 20/02/2024 05:39:06 | Avenida Moisés Correia - Camutanga - PE | 0 | Ligado | 0v | 56 metros | -7.4078 -35.2753 |
| 20/02/2024 05:39:46 | Avenida Moisés Correia - Camutanga - PE | 0 | Ligado | 0v | Parado | -7.4078 -35.2753 |
| 20/02/2024 05:40:26 | Avenida Moisés Correia - Camutanga - PE | 0 | Ligado | 0v | Parado | -7.4078 -35.2753 |
| 20/02/2024 05:41:06 | Avenida Moisés Correia - Camutanga - PE | 0 | Ligado | 0v | Parado | -7.4078 -35.2753 |
| 20/02/2024 05:41:46 | Avenida Moisés Correia - Camutanga - PE | 0 | Ligado | 0v | Parado | -7.4078 -35.2753 |
| 20/02/2024 05:42:26 | Avenida Moisés Correia - Camutanga - PE | 0 | Ligado | 0v | Parado | -7.4078 -35.2753 |
| 20/02/2024 05:43:06 | Avenida Moisés Correia - Camutanga - PE | 0 | Ligado | 0v | Parado | -7.4078 -35.2753 |
| 20/02/2024 05:43:46 | Avenida Moisés Correia - Camutanga - PE | 0 | Ligado | 0v | Parado | -7.4078 -35.2753 |
| 20/02/2024 05:44:06 | Avenida Moisés Correia - Camutanga - PE | 0 | Ligado | 0v | Parado | -7.4078 -35.2753 |
| 20/02/2024 05:44:08 | | | |  | | |
| 20/02/2024 05:48:46 | Avenida Moisés Correia - Camutanga - PE | 0 | Desligado | 0v | Parado | -7.4078 -35.2753 |
| 20/02/2024 05:53:46 | Avenida Moisés Correia - Camutanga - PE | 0 | Desligado | 0v | Parado | -7.4078 -35.2753 |
| 20/02/2024 05:58:46 | Avenida Moisés Correia - Camutanga - PE | 0 | Desligado | 0v | Parado | -7.4078 -35.2753 |

| | | | | | | |
|------------------------|---|---|-----------|---|--------|---------------------|
| 20/02/2024 06:03:46 | Avenida Moisés Correia - Camutanga - PE | 0 | Desligado | 0v | Parado | -7.4078 -35.2753 |
| 20/02/2024 06:08:46 | Avenida Moisés Correia - Camutanga - PE | 0 | Desligado | 0v | Parado | -7.4078 -35.2753 |
| 20/02/2024 06:10:08 | Avenida Moisés Correia - Camutanga - PE | 0 | Desligado | 0v | Parado | -7.4078 -35.2753 |
| 20/02/2024 06:10:13 | | | |  | | |
| 20/02/2024 06:10:49 | Avenida Moisés Correia - Camutanga - PE | 0 | Ligado | 0v | Parado | -7.4078 -35.2753 |
| 20/02/2024 06:11:29 | Avenida Moisés Correia - Camutanga - PE | 0 | Ligado | 0v | Parado | -7.4078 -35.2753 |
| 20/02/2024 06:12:09 | Avenida Moisés Correia - Camutanga - PE | 0 | Ligado | 0v | Parado | -7.4078 -35.2753 |
| 20/02/2024 06:12:49 | Avenida Moisés Correia - Camutanga - PE | 0 | Ligado | 0v | Parado | -7.4078 -35.2753 |
| 20/02/2024 06:13:29 | Avenida Moisés Correia - Camutanga - PE | 0 | Ligado | 0v | Parado | -7.4078 -35.2753 |
| 20/02/2024 06:14:09 | Avenida Moisés Correia - Camutanga - PE | 0 | Ligado | 0v | Parado | -7.4078 -35.2753 |
| 20/02/2024 06:14:49 | Avenida Moisés Correia - Camutanga - PE | 0 | Ligado | 0v | Parado | -7.4078 -35.2753 |
| 20/02/2024 06:15:29 | Avenida Moisés Correia - Camutanga - PE | 0 | Ligado | 0v | Parado | -7.4078 -35.2753 |
| 20/02/2024 06:16:09 | Avenida Moisés Correia - Camutanga - PE | 0 | Ligado | 0v | Parado | -7.4078 -35.2753 |
| 20/02/2024 06:16:49 | Avenida Moisés Correia - Camutanga - PE | 0 | Ligado | 0v | Parado | -7.4078 -35.2753 |
| 20/02/2024 06:17:29 | Avenida Moisés Correia - Camutanga - PE | 0 | Ligado | 0v | Parado | -7.4078 -35.2753 |
| 20/02/2024 06:18:09 | Avenida Moisés Correia - Camutanga - PE | 0 | Ligado | 0v | Parado | -7.4078 -35.2753 |
| 20/02/2024 06:18:49 | Avenida Moisés Correia - Camutanga - PE | 0 | Ligado | 0v | Parado | -7.4078 -35.2753 |
| 20/02/2024 06:19:29 | Avenida Moisés Correia - Camutanga - PE | 0 | Ligado | 0v | Parado | -7.4078 -35.2753 |
| 20/02/2024 06:20:09 | Avenida Moisés Correia - Camutanga - PE | 0 | Ligado | 0v | Parado | -7.4078 -35.2753 |
| 20/02/2024 06:20:49 | Avenida Moisés Correia - Camutanga - PE | 0 | Ligado | 0v | Parado | -7.4078 -35.2753 |
| 20/02/2024 06:21:29 | Avenida Moisés Correia - Camutanga - PE | 0 | Ligado | 0v | Parado | -7.4078 -35.2753 |
| 20/02/2024 06:22:09 | Avenida Moisés Correia - Camutanga - PE | 0 | Ligado | 0v | Parado | -7.4078 -35.2753 |



| | | | | | | |
|------------------------|---|----|--------|----|------------|---------------------|
| 20/02/2024 06:22:49 | Avenida Moisés Correia - Camutanga - PE | 0 | Ligado | 0v | Parado | -7.4078 -35.2753 |
| 20/02/2024 06:23:29 | Avenida Moisés Correia - Camutanga - PE | 0 | Ligado | 0v | Parado | -7.4078 -35.2753 |
| 20/02/2024 06:24:09 | Avenida Moisés Correia - Camutanga - PE | 0 | Ligado | 0v | Parado | -7.4078 -35.2753 |
| 20/02/2024 06:24:49 | Avenida Moisés Correia - Camutanga - PE | 0 | Ligado | 0v | Parado | -7.4078 -35.2753 |
| 20/02/2024 06:25:29 | Avenida Moisés Correia - Camutanga - PE | 0 | Ligado | 0v | Parado | -7.4078 -35.2753 |
| 20/02/2024 06:26:09 | Avenida Moisés Correia - Camutanga - PE | 0 | Ligado | 0v | Parado | -7.4078 -35.2753 |
| 20/02/2024 06:26:49 | Avenida Moisés Correia - Camutanga - PE | 0 | Ligado | 0v | Parado | -7.4078 -35.2753 |
| 20/02/2024 06:27:29 | Avenida Moisés Correia - Camutanga - PE | 0 | Ligado | 0v | Parado | -7.4078 -35.2753 |
| 20/02/2024 06:28:09 | Avenida Moisés Correia - Camutanga - PE | 0 | Ligado | 0v | Parado | -7.4078 -35.2753 |
| 20/02/2024 06:28:49 | Avenida Moisés Correia - Camutanga - PE | 0 | Ligado | 0v | Parado | -7.4078 -35.2753 |
| 20/02/2024 06:29:29 | Avenida Moisés Correia - Camutanga - PE | 16 | Ligado | 0v | 126 metros | -7.4088 -35.2748 |
| 20/02/2024 06:30:05 | Avenida Moisés Correia - Camutanga - PE | 14 | Ligado | 0v | 139 metros | -7.4099 -35.2742 |
| 20/02/2024 06:30:49 | Avenida Moisés Correia - Camutanga - PE | 0 | Ligado | 0v | Parado | -7.4099 -35.2742 |
| 20/02/2024 06:31:29 | Rua Juscelino Kubitschek - Camutanga - PE | 0 | Ligado | 0v | 96 metros | -7.4099 -35.2734 |
| 20/02/2024 06:32:09 | Rua Juscelino Kubitschek - Camutanga - PE | 0 | Ligado | 0v | Parado | -7.4099 -35.2734 |
| 20/02/2024 06:32:49 | Rua Agamenon Magalhães - Camutanga - PE | 10 | Ligado | 0v | 82 metros | -7.4094 -35.2729 |
| 20/02/2024 06:32:59 | Rua Agamenon Magalhães - Camutanga - PE | 13 | Ligado | 0v | Parado | -7.4094 -35.2729 |
| 20/02/2024 06:33:29 | Avenida Doutor Simplício Tavares de Melo - Camutanga - PE | 11 | Ligado | 0v | 92 metros | -7.4087 -35.2734 |
| 20/02/2024 06:33:42 | Avenida Doutor Simplício Tavares de Melo - Camutanga - PE | 10 | Ligado | 0v | Parado | -7.4087 -35.2734 |
| 20/02/2024 06:34:09 | Avenida Presidente Getúlio Vargas - Camutanga - PE | 0 | Ligado | 0v | 55 metros | -7.4087 -35.2739 |
| 20/02/2024 06:34:49 | Avenida Presidente Getúlio Vargas - Camutanga - PE | 0 | Ligado | 0v | Parado | -7.4087 -35.2739 |
| 20/02/2024 06:35:29 | Avenida Presidente Getúlio Vargas - Camutanga - PE | 0 | Ligado | 0v | Parado | -7.4087 -35.2739 |

| | | | | | | |
|------------------------|--|----|--------|----|---------------|---------------------|
| 20/02/2024 06:35:46 | Avenida Presidente Getúlio Vargas - Camutanga - PE | 12 | Ligado | 0v | Parado | -7.4087 -35.2739 |
| 20/02/2024 06:36:09 | Avenida Presidente Getúlio Vargas, 240 - Camutanga - PE | 15 | Ligado | 0v | 116 metros | -7.4078 -35.2744 |
| 20/02/2024 06:36:37 | Rua Joaquim Nabuco - Camutanga - PE | 10 | Ligado | 0v | 126 metros | -7.4068 -35.2750 |
| 20/02/2024 06:36:47 | Rua Joaquim Nabuco - Camutanga - PE | 19 | Ligado | 0v | Parado | -7.4068 -35.2750 |
| 20/02/2024 06:37:13 | Avenida Moisés Correia - Camutanga - PE | 11 | Ligado | 0v | 99 metros | -7.4071 -35.2758 |
| 20/02/2024 06:37:29 | Avenida Moisés Correia - Camutanga - PE | 17 | Ligado | 0v | Parado | -7.4071 -35.2758 |
| 20/02/2024 06:38:09 | Avenida Moisés Correia - Camutanga - PE | 0 | Ligado | 0v | 178 metros | -7.4057 -35.2765 |
| 20/02/2024 06:38:49 | Avenida Moisés Correia - Camutanga - PE | 0 | Ligado | 0v | Parado | -7.4057 -35.2765 |
| 20/02/2024 06:39:02 | Avenida Pedro de Albuquerque Uchôa - Camutanga - PE | 21 | Ligado | 0v | 102 metros | -7.4054 -35.2756 |
| 20/02/2024 06:39:29 | Avenida Pedro de Albuquerque Uchôa - Camutanga - PE | 0 | Ligado | 0v | 116 metros | -7.4052 -35.2746 |
| 20/02/2024 06:40:09 | Avenida Pedro de Albuquerque Uchôa - Camutanga - PE | 15 | Ligado | 0v | 74 metros | -7.4048 -35.2740 |
| 20/02/2024 06:40:43 | Rua Santa Cruz - Camutanga - PE | 11 | Ligado | 0v | 88 metros | -7.4048 -35.2732 |
| 20/02/2024 06:41:29 | Rua Santa Cruz - Camutanga - PE | 0 | Ligado | 0v | Parado | -7.4048 -35.2732 |
| 20/02/2024 06:42:09 | Rua Santa Cruz - Camutanga - PE | 0 | Ligado | 0v | 73 metros | -7.4053 -35.2728 |
| 20/02/2024 06:42:23 | Rua Santa Cruz - Camutanga - PE | 10 | Ligado | 0v | Parado | -7.4053 -35.2728 |
| 20/02/2024 06:42:49 | Rua Santa Cruz - Camutanga - PE | 12 | Ligado | 0v | 146 metros | -7.4063 -35.2720 |
| 20/02/2024 06:43:14 | Rua Santa Cruz - Camutanga - PE | 31 | Ligado | 0v | 131 metros | -7.4072 -35.2711 |
| 20/02/2024 06:43:30 | Rua Santa Cruz - Camutanga - PE | 20 | Ligado | 0v | 151 metros | -7.4080 -35.2701 |
| 20/02/2024 06:44:10 | Rua Santa Cruz - Camutanga - PE | 21 | Ligado | 0v | 297 metros | -7.4098 -35.2681 |
| 20/02/2024 06:44:50 | Rua Santa Cruz - Camutanga - PE | 0 | Ligado | 0v | Parado | -7.4098 -35.2681 |
| 20/02/2024 06:45:30 | Rua Santa Cruz - Camutanga - PE | 23 | Ligado | 0v | 172 metros | -7.4109 -35.2671 |
| 20/02/2024 06:46:10 | Rua Santa Cruz - Camutanga - PE | 49 | Ligado | 0v | 405 metros | -7.4135 -35.2645 |

| | | | | | | |
|------------------------|--|----|--------|----|------------|---------------------|
| 20/02/2024 06:46:30 | Rua Santa Cruz - Camutanga - PE | 52 | Ligado | 0v | 281 metros | -7.4154 -35.2627 |
| 20/02/2024 06:46:45 | Rodovia Pe Oitenta e Dois - Camutanga - PE | 31 | Ligado | 0v | 181 metros | -7.4160 -35.2612 |
| 20/02/2024 06:47:30 | Rodovia PE-082 - Camutanga - PE | 19 | Ligado | 0v | 274 metros | -7.4180 -35.2599 |
| 20/02/2024 06:47:48 | Rodovia PE-082 - Camutanga - PE | 29 | Ligado | 0v | 129 metros | -7.4191 -35.2594 |
| 20/02/2024 06:48:10 | Rodovia PE-082 - Camutanga - PE | 25 | Ligado | 0v | 128 metros | -7.4202 -35.2591 |
| 20/02/2024 06:48:50 | Rodovia PE-082 - Camutanga - PE | 26 | Ligado | 0v | 261 metros | -7.4225 -35.2585 |
| 20/02/2024 06:49:30 | Rodovia PE-082 - Camutanga - PE | 32 | Ligado | 0v | 417 metros | -7.4257 -35.2566 |
| 20/02/2024 06:50:10 | Rodovia PE-082 - Camutanga - PE | 30 | Ligado | 0v | 270 metros | -7.4279 -35.2557 |
| 20/02/2024 06:50:50 | Rodovia PE-082 - Ferreiros - PE | 54 | Ligado | 0v | 486 metros | -7.4319 -35.2539 |
| 20/02/2024 06:51:30 | Rodovia PE-082 - Ferreiros - PE | 40 | Ligado | 0v | 625 metros | -7.4369 -35.2513 |
| 20/02/2024 06:51:57 | Rodovia PE-082 - Ferreiros - PE | 37 | Ligado | 0v | 287 metros | -7.4392 -35.2503 |
| 20/02/2024 06:52:10 | Rodovia PE-082 - Ferreiros - PE | 41 | Ligado | 0v | 143 metros | -7.4405 -35.2501 |
| 20/02/2024 06:52:50 | Rodovia PE-082 - Ferreiros - PE | 27 | Ligado | 0v | 307 metros | -7.4433 -35.2499 |
| 20/02/2024 06:53:07 | Rodovia PE-082 - Ferreiros - PE | 24 | Ligado | 0v | 128 metros | -7.4444 -35.2498 |
| 20/02/2024 06:53:30 | Rodovia PE-082 - Ferreiros - PE | 15 | Ligado | 0v | 166 metros | -7.4459 -35.2498 |
| 20/02/2024 06:53:44 | Rodovia PE-082 - Ferreiros - PE | 23 | Ligado | 0v | 76 metros | -7.4466 -35.2500 |
| 20/02/2024 06:54:10 | Rodovia PE-082 - Ferreiros - PE | 38 | Ligado | 0v | 235 metros | -7.4485 -35.2507 |
| 20/02/2024 06:54:50 | Rodovia PE-082 - Ferreiros - PE | 45 | Ligado | 0v | 370 metros | -7.4517 -35.2519 |
| 20/02/2024 06:55:09 | Rodovia PE-082 - Ferreiros - PE | 47 | Ligado | 0v | 254 metros | -7.4537 -35.2528 |
| 20/02/2024 06:55:20 | Ferreiros - PE | 45 | Ligado | 0v | 390 metros | -7.4547 -35.2536 |
| 20/02/2024 06:55:30 | Rodovia PE-082 - Ferreiros - PE | 48 | Ligado | 0v | 133 metros | -7.4554 -35.2546 |
| 20/02/2024 06:56:10 | Rodovia PE-082 - Ferreiros - PE | 55 | Ligado | 0v | 609 metros | -7.4587 -35.2590 |

| | | | | | | |
|------------------------|---|----|--------|----|------------|---------------------|
| 20/02/2024 06:56:50 | Rodovia PE-082 - Ferreiros - PE | 48 | Ligado | 0v | 595 metros | -7.4620 -35.2632 |
| 20/02/2024 06:57:30 | Rodovia PE-082 - Ferreiros - PE | 32 | Ligado | 0v | 462 metros | -7.4645 -35.2666 |
| 20/02/2024 06:58:10 | Rodovia PE-082 - Ferreiros - PE | 34 | Ligado | 0v | 828 metros | -7.4665 -35.2692 |
| 20/02/2024 06:58:50 | Rodovia PE-082 - Ferreiros - PE | 48 | Ligado | 0v | 496 metros | -7.4691 -35.2728 |
| 20/02/2024 06:59:30 | Rodovia PE-082 - Ferreiros - PE | 12 | Ligado | 0v | 350 metros | -7.4711 -35.2752 |
| 20/02/2024 07:00:10 | Rodovia PE-082 - Ferreiros - PE | 11 | Ligado | 0v | 79 metros | -7.4716 -35.2758 |
| 20/02/2024 07:00:50 | Rodovia PE-082 - Ferreiros - PE | 52 | Ligado | 0v | 444 metros | -7.4743 -35.2788 |
| 20/02/2024 07:01:30 | Rodovia PE-082 - Ferreiros - PE | 47 | Ligado | 0v | 581 metros | -7.4777 -35.2827 |
| 20/02/2024 07:02:10 | Rodovia PE-082 - Ferreiros - PE | 57 | Ligado | 0v | 529 metros | -7.4808 -35.2863 |
| 20/02/2024 07:02:50 | Rodovia PE-082 - Ferreiros - PE | 67 | Ligado | 0v | 737 metros | -7.4852 -35.2913 |
| 20/02/2024 07:03:30 | Rodovia PE-082 - Ferreiros - PE | 58 | Ligado | 0v | 684 metros | -7.4894 -35.2959 |
| 20/02/2024 07:04:01 | Rodovia PE-082 - Ferreiros - PE | 26 | Ligado | 0v | 428 metros | -7.4930 -35.2970 |
| 20/02/2024 07:04:22 | Rodovia PE-082 - Ferreiros - PE | 30 | Ligado | 0v | 145 metros | -7.4943 -35.2973 |
| 20/02/2024 07:04:40 | Rodovia PE-082 - Mocs - Ferreiros - PE | 21 | Ligado | 0v | 111 metros | -7.4953 -35.2975 |
| 20/02/2024 07:04:50 | Rodovia PE-082 - Mocs - Ferreiros - PE | 27 | Ligado | 0v | 70 metros | -7.4959 -35.2976 |
| 20/02/2024 07:05:30 | Rodovia PE-082 - Mocs - Ferreiros - PE | 37 | Ligado | 0v | 324 metros | -7.4987 -35.2982 |
| 20/02/2024 07:06:10 | Rodovia PE-082 - Mocs - Timbaúba - PE | 34 | Ligado | 0v | 288 metros | -7.5013 -35.2987 |
| 20/02/2024 07:06:50 | Rodovia PE-082 - Mocs - Timbaúba - PE | 38 | Ligado | 0v | 359 metros | -7.5044 -35.2994 |
| 20/02/2024 07:07:30 | Rodovia PE-082 - Mocs - Timbaúba - PE | 46 | Ligado | 0v | 476 metros | -7.5082 -35.3013 |
| 20/02/2024 07:08:10 | Rodovia PE-082 - Mocs - Timbaúba - PE | 18 | Ligado | 0v | 473 metros | -7.5122 -35.3029 |
| 20/02/2024 07:08:27 | Mocs - Timbaúba - PE | 20 | Ligado | 0v | 93 metros | -7.5130 -35.3032 |
| 20/02/2024 07:08:44 | Rua Coronel Claudino - Mocs - Timbaúba - PE | 27 | Ligado | 0v | 125 metros | -7.5136 -35.3041 |

| | | | | | | |
|------------------------|---|----|--------|----|------------|---------------------|
| 20/02/2024 07:09:07 | Rua Coronel Claudino - Mocs - Timbaúba - PE | 25 | Ligado | 0v | 164 metros | -7.5140 -35.3055 |
| 20/02/2024 07:09:30 | Rua Coronel Claudino - Mocs - Timbaúba - PE | 18 | Ligado | 0v | 126 metros | -7.5140 -35.3067 |
| 20/02/2024 07:09:45 | Rua da Itec - Mocs - Timbaúba - PE | 14 | Ligado | 0v | 68 metros | -7.5140 -35.3073 |
| 20/02/2024 07:10:05 | Rua Doutor Geraldo Ferreira Lima - Mocs - Timbaúba - PE | 16 | Ligado | 0v | 58 metros | -7.5145 -35.3076 |
| 20/02/2024 07:10:36 | Rua Wilson Neves Calabria - Mocs - Timbaúba - PE | 10 | Ligado | 0v | 130 metros | -7.5153 -35.3084 |
| 20/02/2024 07:10:50 | Rua Wilson Neves Calabria - Mocs - Timbaúba - PE | 12 | Ligado | 0v | 61 metros | -7.5151 -35.3089 |
| 20/02/2024 07:11:30 | Travessa Sete de Setembro - Mocs - Timbaúba - PE | 0 | Ligado | 0v | 107 metros | -7.5148 -35.3098 |
| 20/02/2024 07:12:10 | Rua Manoel Xavier de Andrade - Mocs - Timbaúba - PE | 0 | Ligado | 0v | 68 metros | -7.5153 -35.3102 |
| 20/02/2024 07:12:50 | Rua Manoel Xavier de Andrade - Mocs - Timbaúba - PE | 0 | Ligado | 0v | Parado | -7.5153 -35.3102 |
| 20/02/2024 07:13:30 | Rua Manoel Xavier de Andrade - Mocs - Timbaúba - PE | 0 | Ligado | 0v | Parado | -7.5153 -35.3102 |
| 20/02/2024 07:14:10 | Rua Manoel Xavier de Andrade - Mocs - Timbaúba - PE | 0 | Ligado | 0v | Parado | -7.5153 -35.3102 |
| 20/02/2024 07:14:50 | Rua Manoel Xavier de Andrade - Mocs - Timbaúba - PE | 0 | Ligado | 0v | Parado | -7.5153 -35.3102 |
| 20/02/2024 07:15:30 | Rua Manoel Xavier de Andrade - Mocs - Timbaúba - PE | 0 | Ligado | 0v | Parado | -7.5153 -35.3102 |
| 20/02/2024 07:16:10 | Rua Manoel Xavier de Andrade - Mocs - Timbaúba - PE | 0 | Ligado | 0v | Parado | -7.5153 -35.3102 |
| 20/02/2024 07:16:50 | Rua Manoel Xavier de Andrade - Mocs - Timbaúba - PE | 0 | Ligado | 0v | Parado | -7.5153 -35.3102 |
| 20/02/2024 07:17:30 | Rua Manoel Xavier de Andrade - Mocs - Timbaúba - PE | 0 | Ligado | 0v | Parado | -7.5153 -35.3102 |
| 20/02/2024 07:18:10 | Rua Irma Albertine - Mocs - Timbaúba - PE | 0 | Ligado | 0v | 62 metros | -7.5159 -35.3101 |
| 20/02/2024 07:18:50 | Rua Irma Albertine - Mocs - Timbaúba - PE | 0 | Ligado | 0v | 106 metros | -7.5166 -35.3096 |
| 20/02/2024 07:19:30 | Rua Doutor Geraldo Ferreira Lima - Mocs - Timbaúba - PE | 18 | Ligado | 0v | 115 metros | -7.5159 -35.3089 |
| 20/02/2024 07:20:10 | Rua Doutor Geraldo Ferreira Lima - Mocs - Timbaúba - PE | 15 | Ligado | 0v | 183 metros | -7.5147 -35.3077 |
| 20/02/2024 07:20:22 | Rua Doutor Geraldo Ferreira Lima - Mocs - Timbaúba - PE | 14 | Ligado | 0v | 51 metros | -7.5143 -35.3075 |
| 20/02/2024 07:20:50 | Rua Doutor Geraldo Ferreira Lima - Mocs - Timbaúba - PE | 0 | Ligado | 0v | Parado | -7.5143 -35.3075 |

| | | | | | | |
|------------------------|---|----|-----------|---|------------|---------------------|
| 20/02/2024 07:21:30 | Rua Doutor Geraldo Ferreira Lima - Mocs - Timbaúba - PE | 15 | Ligado | 0v | Parado | -7.5143 -35.3075 |
| 20/02/2024 07:22:10 | Rua Coronel Claudino - Mocs - Timbaúba - PE | 28 | Ligado | 0v | 253 metros | -7.5139 -35.3052 |
| 20/02/2024 07:22:26 | Rua Coronel Claudino - Mocs - Timbaúba - PE | 28 | Ligado | 0v | 112 metros | -7.5137 -35.3043 |
| 20/02/2024 07:22:41 | Rua Coronel Claudino - Mocs - Timbaúba - PE | 22 | Ligado | 0v | 108 metros | -7.5132 -35.3034 |
| 20/02/2024 07:23:05 | Rua Coronel Claudino - Mocs - Timbaúba - PE | 18 | Ligado | 0v | Parado | -7.5132 -35.3034 |
| 20/02/2024 07:23:31 | Rodovia PE-082 - Mocs - Timbaúba - PE | 31 | Ligado | 0v | 199 metros | -7.5116 -35.3027 |
| 20/02/2024 07:24:11 | Rodovia PE-082 - Mocs - Timbaúba - PE | 48 | Ligado | 0v | 472 metros | -7.5077 -35.3010 |
| 20/02/2024 07:24:51 | Rodovia PE-082 - Mocs - Timbaúba - PE | 32 | Ligado | 0v | 410 metros | -7.5044 -35.2994 |
| 20/02/2024 07:25:31 | Rodovia PE-082 - Mocs - Timbaúba - PE | 26 | Ligado | 0v | 354 metros | -7.5013 -35.2987 |
| 20/02/2024 07:26:11 | Rodovia PE-082 - Mocs - Ferreiros - PE | 0 | Ligado | 0v | 154 metros | -7.4999 -35.2984 |
| 20/02/2024 07:26:51 | Rodovia PE-082 - Mocs - Ferreiros - PE | 0 | Ligado | 0v | Parado | -7.4999 -35.2984 |
| 20/02/2024 07:27:31 | Rodovia PE-082 - Mocs - Ferreiros - PE | 0 | Ligado | 0v | Parado | -7.4999 -35.2984 |
| 20/02/2024 07:28:11 | Rodovia PE-082 - Mocs - Ferreiros - PE | 0 | Ligado | 0v | Parado | -7.4999 -35.2984 |
| 20/02/2024 07:28:36 | | | |  | | |
| 20/02/2024 07:28:51 | Rodovia PE-082 - Mocs - Ferreiros - PE | 0 | Desligado | 0v | Parado | -7.4999 -35.2984 |
| 20/02/2024 07:29:31 | Rodovia PE-082 - Mocs - Ferreiros - PE | 0 | Desligado | 0v | Parado | -7.4999 -35.2984 |
| 20/02/2024 07:30:11 | Rodovia PE-082 - Mocs - Ferreiros - PE | 0 | Desligado | 0v | Parado | -7.4999 -35.2984 |
| 20/02/2024 07:30:51 | Rodovia PE-082 - Mocs - Ferreiros - PE | 0 | Desligado | 0v | Parado | -7.4999 -35.2984 |
| 20/02/2024 07:31:22 | Rodovia PE-082 - Mocs - Ferreiros - PE | 0 | Desligado | 0v | Parado | -7.4999 -35.2984 |
| 20/02/2024 07:35:51 | Rodovia PE-082 - Mocs - Ferreiros - PE | 0 | Desligado | 0v | Parado | -7.4999 -35.2984 |
| 20/02/2024 07:38:39 | Rodovia PE-082 - Mocs - Ferreiros - PE | 0 | Desligado | 0v | Parado | -7.4999 -35.2984 |
| 20/02/2024 07:38:43 | | | |  | | |

| | | | | | | |
|------------------------|--|----|--------|----|------------|---------------------|
| 20/02/2024 07:39:19 | Rodovia PE-082 - Mocs - Ferreiros - PE | 0 | Ligado | 0v | Parado | -7.4999 -35.2984 |
| 20/02/2024 07:39:59 | Rodovia PE-082 - Mocs - Ferreiros - PE | 0 | Ligado | 0v | Parado | -7.4999 -35.2984 |
| 20/02/2024 07:40:39 | Rodovia PE-082 - Mocs - Ferreiros - PE | 0 | Ligado | 0v | 68 metros | -7.4993 -35.2982 |
| 20/02/2024 07:41:19 | Rodovia PE-082 - Mocs - Ferreiros - PE | 0 | Ligado | 0v | Parado | -7.4993 -35.2982 |
| 20/02/2024 07:41:59 | Rodovia PE-082 - Mocs - Ferreiros - PE | 13 | Ligado | 0v | 58 metros | -7.4988 -35.2982 |
| 20/02/2024 07:42:39 | Rodovia PE-082 - Mocs - Ferreiros - PE | 27 | Ligado | 0v | 274 metros | -7.4964 -35.2977 |
| 20/02/2024 07:43:19 | Rodovia PE-082 - Ferreiros - PE | 35 | Ligado | 0v | 301 metros | -7.4937 -35.2972 |
| 20/02/2024 07:43:54 | Rodovia PE-082 - Ferreiros - PE | 51 | Ligado | 0v | 328 metros | -7.4909 -35.2966 |
| 20/02/2024 07:44:05 | Rodovia PE-082 - Ferreiros - PE | 56 | Ligado | 0v | 172 metros | -7.4895 -35.2959 |
| 20/02/2024 07:44:39 | Rodovia PE-082 - Ferreiros - PE | 54 | Ligado | 0v | 593 metros | -7.4858 -35.2920 |
| 20/02/2024 07:45:19 | Rodovia PE-082 - Ferreiros - PE | 60 | Ligado | 0v | 623 metros | -7.4821 -35.2877 |
| 20/02/2024 07:45:59 | Rodovia PE-082 - Ferreiros - PE | 60 | Ligado | 0v | 673 metros | -7.4782 -35.2832 |
| 20/02/2024 07:46:39 | Rodovia PE-082 - Ferreiros - PE | 55 | Ligado | 0v | 638 metros | -7.4744 -35.2788 |
| 20/02/2024 07:47:19 | Rodovia PE-082 - Ferreiros - PE | 19 | Ligado | 0v | 480 metros | -7.4715 -35.2756 |
| 20/02/2024 07:47:59 | Rodovia PE-082 - Ferreiros - PE | 39 | Ligado | 0v | 264 metros | -7.4699 -35.2738 |
| 20/02/2024 07:48:39 | Rodovia PE-082 - Ferreiros - PE | 47 | Ligado | 0v | 493 metros | -7.4673 -35.2702 |
| 20/02/2024 07:49:19 | Rodovia PE-082 - Ferreiros - PE | 51 | Ligado | 0v | 578 metros | -7.4641 -35.2661 |
| 20/02/2024 07:49:59 | Rodovia PE-082 - Ferreiros - PE | 66 | Ligado | 0v | 611 metros | -7.4608 -35.2617 |
| 20/02/2024 07:50:39 | Rodovia PE-082 - Ferreiros - PE | 62 | Ligado | 0v | 716 metros | -7.4569 -35.2565 |
| 20/02/2024 07:51:14 | Rodovia PE-082 - Ferreiros - PE | 50 | Ligado | 0v | 540 metros | -7.4538 -35.2528 |
| 20/02/2024 07:51:55 | Rodovia PE-082 - Ferreiros - PE | 22 | Ligado | 0v | 537 metros | -7.4493 -35.2510 |
| 20/02/2024 07:52:39 | Rodovia PE-082 - Ferreiros - PE | 0 | Ligado | 0v | 252 metros | -7.4472 -35.2502 |

| | | | | | | |
|------------------------|---|----|--------|----|------------|---------------------|
| 20/02/2024 07:53:19 | Rodovia PE-082 - Ferreiros - PE | 23 | Ligado | 0v | 98 metros | -7.4464 -35.2499 |
| 20/02/2024 07:53:34 | Rodovia PE-082 - Ferreiros - PE | 33 | Ligado | 0v | 113 metros | -7.4454 -35.2498 |
| 20/02/2024 07:53:59 | Rodovia PE-082 - Ferreiros - PE | 43 | Ligado | 0v | 286 metros | -7.4428 -35.2499 |
| 20/02/2024 07:54:33 | Rodovia PE-082 - Ferreiros - PE | 44 | Ligado | 0v | 426 metros | -7.4390 -35.2503 |
| 20/02/2024 07:55:19 | Rodovia PE-082 - Ferreiros - PE | 67 | Ligado | 0v | 735 metros | -7.4331 -35.2532 |
| 20/02/2024 07:55:58 | Rodovia PE-082 - Camutanga - PE | 52 | Ligado | 0v | 708 metros | -7.4273 -35.2559 |
| 20/02/2024 07:56:26 | Rodovia PE-082 - Camutanga - PE | 41 | Ligado | 0v | 229 metros | -7.4254 -35.2567 |
| 20/02/2024 07:56:39 | Rodovia PE-082 - Camutanga - PE | 54 | Ligado | 0v | 247 metros | -7.4241 -35.2576 |
| 20/02/2024 07:56:50 | Rodovia PE-082 - Camutanga - PE | 48 | Ligado | 0v | 85 metros | -7.4229 -35.2584 |
| 20/02/2024 07:57:02 | Rodovia PE-082 - Camutanga - PE | 13 | Ligado | 0v | 421 metros | -7.4221 -35.2586 |
| 20/02/2024 07:57:19 | Rodovia PE-082 - Camutanga - PE | 29 | Ligado | 0v | 123 metros | -7.4211 -35.2588 |
| 20/02/2024 07:57:58 | Rodovia PE-082 - Camutanga - PE | 34 | Ligado | 0v | 322 metros | -7.4183 -35.2597 |
| 20/02/2024 07:58:39 | Rodovia PE-082 - Camutanga - PE | 20 | Ligado | 0v | 259 metros | -7.4163 -35.2609 |
| 20/02/2024 07:58:52 | Rodovia Pe Oitenta e Dois - Camutanga - PE | 17 | Ligado | 0v | 86 metros | -7.4157 -35.2613 |
| 20/02/2024 07:59:15 | Rua Santa Cruz - Camutanga - PE | 37 | Ligado | 0v | 178 metros | -7.4152 -35.2629 |
| 20/02/2024 07:59:59 | Rua Santa Cruz - Camutanga - PE | 43 | Ligado | 0v | 538 metros | -7.4117 -35.2662 |
| 20/02/2024 08:00:39 | Rua Santa Cruz - Camutanga - PE | 0 | Ligado | 0v | 298 metros | -7.4098 -35.2681 |
| 20/02/2024 08:01:19 | Rua Santa Cruz - Camutanga - PE | 27 | Ligado | 0v | 274 metros | -7.4081 -35.2699 |
| 20/02/2024 08:01:49 | Rua Santa Cruz - Camutanga - PE | 17 | Ligado | 0v | 201 metros | -7.4070 -35.2713 |
| 20/02/2024 08:01:59 | Rua Santa Cruz - Camutanga - PE | 15 | Ligado | 0v | Parado | -7.4070 -35.2713 |
| 20/02/2024 08:02:39 | Avenida Doutor Simplício Tavares de Melo - Camutanga - PE | 10 | Ligado | 0v | 210 metros | -7.4086 -35.2724 |
| 20/02/2024 08:03:12 | Avenida Doutor Simplício Tavares de Melo - Camutanga - PE | 11 | Ligado | 0v | Parado | -7.4086 -35.2724 |

| | | | | | | |
|------------------------|---|----|-----------|---|------------|---------------------|
| 20/02/2024 08:03:50 | Avenida Moisés Correia - Camutanga - PE | 14 | Ligado | 0v | 174 metros | -7.4087 -35.2740 |
| 20/02/2024 08:04:00 | Avenida Moisés Correia - Camutanga - PE | 17 | Ligado | 0v | Parado | -7.4087 -35.2740 |
| 20/02/2024 08:04:28 | Avenida Presidente Getúlio Vargas, 240 - Camutanga - PE | 17 | Ligado | 0v | 177 metros | -7.4073 -35.2747 |
| 20/02/2024 08:04:39 | Avenida Presidente Getúlio Vargas, 240 - Camutanga - PE | 12 | Ligado | 0v | 51 metros | -7.4068 -35.2749 |
| 20/02/2024 08:05:20 | Avenida Moisés Correia - Camutanga - PE | 0 | Ligado | 0v | 101 metros | -7.4075 -35.2755 |
| 20/02/2024 08:06:00 | Avenida Moisés Correia - Camutanga - PE | 0 | Ligado | 0v | Parado | -7.4075 -35.2755 |
| 20/02/2024 08:06:40 | Avenida Moisés Correia - Camutanga - PE | 0 | Ligado | 0v | Parado | -7.4075 -35.2755 |
| 20/02/2024 08:08:55 | | | |  | | |
| 20/02/2024 08:09:34 | Avenida Moisés Correia - Camutanga - PE | 0 | Desligado | 0v | Parado | -7.4075 -35.2755 |
| 20/02/2024 08:10:14 | Avenida Moisés Correia - Camutanga - PE | 0 | Desligado | 0v | Parado | -7.4075 -35.2755 |
| 20/02/2024 08:10:54 | Avenida Moisés Correia - Camutanga - PE | 0 | Desligado | 0v | Parado | -7.4075 -35.2755 |
| 20/02/2024 08:11:34 | Avenida Moisés Correia - Camutanga - PE | 0 | Desligado | 0v | Parado | -7.4075 -35.2755 |
| 20/02/2024 08:11:44 | Avenida Moisés Correia - Camutanga - PE | 0 | Desligado | 0v | Parado | -7.4075 -35.2755 |
| 20/02/2024 08:16:34 | Avenida Moisés Correia - Camutanga - PE | 0 | Desligado | 0v | Parado | -7.4075 -35.2755 |
| 20/02/2024 08:21:34 | Avenida Moisés Correia - Camutanga - PE | 0 | Desligado | 0v | Parado | -7.4075 -35.2755 |
| 20/02/2024 08:26:34 | Avenida Moisés Correia - Camutanga - PE | 0 | Desligado | 0v | Parado | -7.4075 -35.2755 |
| 20/02/2024 08:31:34 | Avenida Moisés Correia - Camutanga - PE | 0 | Desligado | 0v | Parado | -7.4075 -35.2755 |
| 20/02/2024 08:36:34 | Avenida Moisés Correia - Camutanga - PE | 0 | Desligado | 0v | Parado | -7.4075 -35.2755 |
| 20/02/2024 08:41:34 | Avenida Moisés Correia - Camutanga - PE | 0 | Desligado | 0v | Parado | -7.4075 -35.2755 |
| 20/02/2024 08:46:34 | Avenida Moisés Correia - Camutanga - PE | 0 | Desligado | 0v | Parado | -7.4075 -35.2755 |
| 20/02/2024 08:51:34 | Avenida Moisés Correia - Camutanga - PE | 0 | Desligado | 0v | Parado | -7.4075 -35.2755 |
| 20/02/2024 08:56:34 | Avenida Moisés Correia - Camutanga - PE | 0 | Desligado | 0v | Parado | -7.4075 -35.2755 |

| | | | | | | |
|------------------------|---|---|-----------|---|--------|---------------------|
| 20/02/2024 14:31:34 | Avenida Moisés Correia - Camutanga - PE | 0 | Desligado | 0v | Parado | -7.4075 -35.2755 |
| 20/02/2024 14:36:34 | Avenida Moisés Correia - Camutanga - PE | 0 | Desligado | 0v | Parado | -7.4075 -35.2755 |
| 20/02/2024 14:41:34 | Avenida Moisés Correia - Camutanga - PE | 0 | Desligado | 0v | Parado | -7.4075 -35.2755 |
| 20/02/2024 14:46:34 | Avenida Moisés Correia - Camutanga - PE | 0 | Desligado | 0v | Parado | -7.4075 -35.2755 |
| 20/02/2024 14:51:34 | Avenida Moisés Correia - Camutanga - PE | 0 | Desligado | 0v | Parado | -7.4075 -35.2755 |
| 20/02/2024 14:56:34 | Avenida Moisés Correia - Camutanga - PE | 0 | Desligado | 0v | Parado | -7.4075 -35.2755 |
| 20/02/2024 15:01:34 | Avenida Moisés Correia - Camutanga - PE | 0 | Desligado | 0v | Parado | -7.4075 -35.2755 |
| 20/02/2024 15:06:34 | Avenida Moisés Correia - Camutanga - PE | 0 | Desligado | 0v | Parado | -7.4075 -35.2755 |
| 20/02/2024 15:11:34 | Avenida Moisés Correia - Camutanga - PE | 0 | Desligado | 0v | Parado | -7.4075 -35.2755 |
| 20/02/2024 15:16:34 | Avenida Moisés Correia - Camutanga - PE | 0 | Desligado | 0v | Parado | -7.4075 -35.2755 |
| 20/02/2024 15:21:34 | Avenida Moisés Correia - Camutanga - PE | 0 | Desligado | 0v | Parado | -7.4075 -35.2755 |
| 20/02/2024 15:26:34 | Avenida Moisés Correia - Camutanga - PE | 0 | Desligado | 0v | Parado | -7.4075 -35.2755 |
| 20/02/2024 15:31:34 | Avenida Moisés Correia - Camutanga - PE | 0 | Desligado | 0v | Parado | -7.4075 -35.2755 |
| 20/02/2024 15:36:34 | Avenida Moisés Correia - Camutanga - PE | 0 | Desligado | 0v | Parado | -7.4075 -35.2755 |
| 20/02/2024 15:41:34 | Avenida Moisés Correia - Camutanga - PE | 0 | Desligado | 0v | Parado | -7.4075 -35.2755 |
| 20/02/2024 15:44:38 | Avenida Moisés Correia - Camutanga - PE | 0 | Desligado | 0v | Parado | -7.4075 -35.2755 |
| 20/02/2024 15:44:53 | | | |  | | |
| 20/02/2024 15:45:29 | Avenida Moisés Correia - Camutanga - PE | 0 | Ligado | 0v | Parado | -7.4075 -35.2755 |
| 20/02/2024 15:46:09 | Avenida Moisés Correia - Camutanga - PE | 0 | Ligado | 0v | Parado | -7.4075 -35.2755 |
| 20/02/2024 15:46:49 | Avenida Moisés Correia - Camutanga - PE | 0 | Ligado | 0v | Parado | -7.4075 -35.2755 |
| 20/02/2024 15:47:29 | Avenida Moisés Correia - Camutanga - PE | 0 | Ligado | 0v | Parado | -7.4075 -35.2755 |
| 20/02/2024 15:48:09 | Avenida Moisés Correia - Camutanga - PE | 0 | Ligado | 0v | Parado | -7.4075 -35.2755 |

| | | | | | | |
|------------------------|---|----|--------|----|-----------|---------------------|
| 20/02/2024 15:48:49 | Avenida Moisés Correia - Camutanga - PE | 0 | Ligado | 0v | Parado | -7.4075 -35.2755 |
| 20/02/2024 15:49:29 | Avenida Moisés Correia - Camutanga - PE | 0 | Ligado | 0v | Parado | -7.4075 -35.2755 |
| 20/02/2024 15:50:09 | Avenida Moisés Correia - Camutanga - PE | 0 | Ligado | 0v | Parado | -7.4075 -35.2755 |
| 20/02/2024 15:50:49 | Avenida Moisés Correia - Camutanga - PE | 0 | Ligado | 0v | Parado | -7.4075 -35.2755 |
| 20/02/2024 15:51:29 | Avenida Moisés Correia - Camutanga - PE | 0 | Ligado | 0v | Parado | -7.4075 -35.2755 |
| 20/02/2024 15:52:09 | Avenida Moisés Correia - Camutanga - PE | 0 | Ligado | 0v | Parado | -7.4075 -35.2755 |
| 20/02/2024 15:52:49 | Avenida Moisés Correia - Camutanga - PE | 0 | Ligado | 0v | 52 metros | -7.4079 -35.2753 |
| 20/02/2024 15:53:29 | Avenida Moisés Correia - Camutanga - PE | 0 | Ligado | 0v | Parado | -7.4079 -35.2753 |
| 20/02/2024 15:54:09 | Avenida Moisés Correia - Camutanga - PE | 0 | Ligado | 0v | Parado | -7.4079 -35.2753 |
| 20/02/2024 15:54:49 | Avenida Moisés Correia - Camutanga - PE | 0 | Ligado | 0v | Parado | -7.4079 -35.2753 |
| 20/02/2024 15:55:29 | Avenida Moisés Correia - Camutanga - PE | 0 | Ligado | 0v | Parado | -7.4079 -35.2753 |
| 20/02/2024 15:56:09 | Avenida Moisés Correia - Camutanga - PE | 0 | Ligado | 0v | Parado | -7.4079 -35.2753 |
| 20/02/2024 15:56:49 | Avenida Moisés Correia - Camutanga - PE | 0 | Ligado | 0v | Parado | -7.4079 -35.2753 |
| 20/02/2024 15:57:29 | Avenida Moisés Correia - Camutanga - PE | 0 | Ligado | 0v | Parado | -7.4079 -35.2753 |
| 20/02/2024 15:58:09 | Avenida Moisés Correia - Camutanga - PE | 0 | Ligado | 0v | Parado | -7.4079 -35.2753 |
| 20/02/2024 15:58:49 | Avenida Moisés Correia - Camutanga - PE | 0 | Ligado | 0v | Parado | -7.4079 -35.2753 |
| 20/02/2024 15:59:29 | Avenida Moisés Correia - Camutanga - PE | 0 | Ligado | 0v | Parado | -7.4079 -35.2753 |
| 20/02/2024 16:00:09 | Avenida Moisés Correia - Camutanga - PE | 0 | Ligado | 0v | Parado | -7.4079 -35.2753 |
| 20/02/2024 16:00:49 | Avenida Moisés Correia - Camutanga - PE | 0 | Ligado | 0v | Parado | -7.4079 -35.2753 |
| 20/02/2024 16:01:29 | Avenida Moisés Correia - Camutanga - PE | 0 | Ligado | 0v | Parado | -7.4079 -35.2753 |
| 20/02/2024 16:02:09 | Avenida Moisés Correia - Camutanga - PE | 0 | Ligado | 0v | Parado | -7.4079 -35.2753 |
| 20/02/2024 16:02:20 | Avenida Moisés Correia - Camutanga - PE | 15 | Ligado | 0v | Parado | -7.4079 -35.2753 |

| | | | | | | |
|------------------------|---|----|--------|----|------------|---------------------|
| 20/02/2024 16:02:49 | Travessa José Batista - Camutanga - PE | 0 | Ligado | 0v | 101 metros | -7.4087 -35.2749 |
| 20/02/2024 16:03:29 | Travessa José Batista - Camutanga - PE | 0 | Ligado | 0v | 83 metros | -7.4083 -35.2742 |
| 20/02/2024 16:03:42 | Travessa José Batista - Camutanga - PE | 15 | Ligado | 0v | Parado | -7.4083 -35.2742 |
| 20/02/2024 16:04:09 | Avenida Doutor Simplício Tavares de Melo - Camutanga - PE | 0 | Ligado | 0v | 66 metros | -7.4087 -35.2737 |
| 20/02/2024 16:04:42 | Avenida Doutor Simplício Tavares de Melo - Camutanga - PE | 16 | Ligado | 0v | 129 metros | -7.4088 -35.2726 |
| 20/02/2024 16:04:52 | Avenida Doutor Simplício Tavares de Melo - Camutanga - PE | 11 | Ligado | 0v | Parado | -7.4088 -35.2726 |
| 20/02/2024 16:05:21 | Avenida Doutor Simplício Tavares de Melo - Camutanga - PE | 15 | Ligado | 0v | 224 metros | -7.4071 -35.2715 |
| 20/02/2024 16:05:47 | Rua Santa Cruz - Camutanga - PE | 20 | Ligado | 0v | 198 metros | -7.4080 -35.2700 |
| 20/02/2024 16:06:10 | Rua Santa Cruz - Camutanga - PE | 22 | Ligado | 0v | 155 metros | -7.4090 -35.2690 |
| 20/02/2024 16:06:50 | Camutanga - PE | 18 | Ligado | 0v | 272 metros | -7.4108 -35.2673 |
| 20/02/2024 16:07:30 | Rua Santa Cruz - Camutanga - PE | 44 | Ligado | 0v | 369 metros | -7.4131 -35.2649 |
| 20/02/2024 16:07:58 | Rua Santa Cruz - Camutanga - PE | 47 | Ligado | 0v | 347 metros | -7.4154 -35.2628 |
| 20/02/2024 16:08:10 | Rua Santa Cruz - Camutanga - PE | 29 | Ligado | 0v | 149 metros | -7.4158 -35.2615 |
| 20/02/2024 16:08:25 | Rodovia PE-082 - Camutanga - PE | 15 | Ligado | 0v | 111 metros | -7.4166 -35.2608 |
| 20/02/2024 16:08:50 | Rodovia PE-082 - Camutanga - PE | 25 | Ligado | 0v | 132 metros | -7.4176 -35.2602 |
| 20/02/2024 16:09:18 | Rodovia PE-082 - Camutanga - PE | 29 | Ligado | 0v | 204 metros | -7.4192 -35.2594 |
| 20/02/2024 16:09:30 | Rodovia PE-082 - Camutanga - PE | 17 | Ligado | 0v | 84 metros | -7.4199 -35.2592 |
| 20/02/2024 16:10:10 | Rodovia PE-082 - Camutanga - PE | 30 | Ligado | 0v | 311 metros | -7.4226 -35.2584 |
| 20/02/2024 16:10:20 | Rodovia PE-082 - Camutanga - PE | 44 | Ligado | 0v | 418 metros | -7.4235 -35.2580 |
| 20/02/2024 16:10:50 | Ferreiros - PE | 25 | Ligado | 0v | 300 metros | -7.4257 -35.2565 |
| 20/02/2024 16:11:03 | Rodovia PE-082 - Camutanga - PE | 12 | Ligado | 0v | 76 metros | -7.4264 -35.2562 |
| 20/02/2024 16:11:20 | Rodovia PE-082 - Camutanga - PE | 25 | Ligado | 0v | 103 metros | -7.4273 -35.2560 |

| | | | | | | |
|------------------------|---------------------------------|----|--------|----|------------|---------------------|
| 20/02/2024 16:11:30 | Rodovia PE-082 - Camutanga - PE | 19 | Ligado | 0v | Parado | -7.4273 -35.2560 |
| 20/02/2024 16:12:10 | Rodovia PE-082 - Camutanga - PE | 28 | Ligado | 0v | 350 metros | -7.4301 -35.2547 |
| 20/02/2024 16:12:50 | Rodovia PE-082 - Ferreiros - PE | 66 | Ligado | 0v | 413 metros | -7.4334 -35.2530 |
| 20/02/2024 16:13:30 | Rodovia PE-082 - Ferreiros - PE | 51 | Ligado | 0v | 674 metros | -7.4389 -35.2504 |
| 20/02/2024 16:14:10 | Rodovia PE-082 - Ferreiros - PE | 46 | Ligado | 0v | 439 metros | -7.4428 -35.2499 |
| 20/02/2024 16:14:34 | Rodovia PE-082 - Ferreiros - PE | 41 | Ligado | 0v | 308 metros | -7.4456 -35.2498 |
| 20/02/2024 16:14:48 | Rodovia PE-082 - Ferreiros - PE | 22 | Ligado | 0v | 129 metros | -7.4467 -35.2500 |
| 20/02/2024 16:15:30 | Rodovia PE-082 - Ferreiros - PE | 0 | Ligado | 0v | 94 metros | -7.4475 -35.2503 |
| 20/02/2024 16:16:10 | Rodovia PE-082 - Ferreiros - PE | 0 | Ligado | 0v | Parado | -7.4475 -35.2503 |
| 20/02/2024 16:16:50 | Rodovia PE-082 - Ferreiros - PE | 0 | Ligado | 0v | Parado | -7.4475 -35.2503 |
| 20/02/2024 16:17:30 | Rodovia PE-082 - Ferreiros - PE | 20 | Ligado | 0v | 228 metros | -7.4494 -35.2510 |
| 20/02/2024 16:18:10 | Rodovia PE-082 - Ferreiros - PE | 37 | Ligado | 0v | 384 metros | -7.4526 -35.2522 |
| 20/02/2024 16:18:20 | Rodovia PE-082 - Ferreiros - PE | 34 | Ligado | 0v | 101 metros | -7.4535 -35.2526 |
| 20/02/2024 16:18:32 | Rodovia PE-082 - Ferreiros - PE | 33 | Ligado | 0v | 113 metros | -7.4543 -35.2532 |
| 20/02/2024 16:18:50 | Rodovia PE-082 - Ferreiros - PE | 29 | Ligado | 0v | 148 metros | -7.4551 -35.2542 |
| 20/02/2024 16:19:30 | Rodovia PE-082 - Ferreiros - PE | 25 | Ligado | 0v | 321 metros | -7.4569 -35.2565 |
| 20/02/2024 16:20:10 | Rodovia PE-082 - Ferreiros - PE | 51 | Ligado | 0v | 498 metros | -7.4596 -35.2601 |
| 20/02/2024 16:20:50 | Rodovia PE-082 - Ferreiros - PE | 44 | Ligado | 0v | 538 metros | -7.4625 -35.2639 |
| 20/02/2024 16:21:30 | Rodovia PE-082 - Ferreiros - PE | 43 | Ligado | 0v | 509 metros | -7.4653 -35.2676 |
| 20/02/2024 16:22:10 | Rodovia PE-082 - Ferreiros - PE | 45 | Ligado | 0v | 496 metros | -7.4680 -35.2712 |
| 20/02/2024 16:22:50 | Rodovia PE-082 - Ferreiros - PE | 27 | Ligado | 0v | 466 metros | -7.4705 -35.2745 |
| 20/02/2024 16:23:30 | Rodovia PE-082 - Ferreiros - PE | 32 | Ligado | 0v | 234 metros | -7.4719 -35.2761 |

| | | | | | | |
|------------------------|--|----|--------|----|------------|---------------------|
| 20/02/2024 16:24:10 | Rodovia PE-082 - Ferreiros - PE | 34 | Ligado | 0v | 393 metros | -7.4743 -35.2788 |
| 20/02/2024 16:24:50 | Rodovia PE-082 - Ferreiros - PE | 47 | Ligado | 0v | 385 metros | -7.4766 -35.2814 |
| 20/02/2024 16:25:30 | Rodovia PE-082 - Ferreiros - PE | 60 | Ligado | 0v | 614 metros | -7.4802 -35.2855 |
| 20/02/2024 16:26:10 | Rodovia PE-082 - Ferreiros - PE | 68 | Ligado | 0v | 700 metros | -7.4844 -35.2903 |
| 20/02/2024 16:26:50 | Rodovia PE-082 - Ferreiros - PE | 62 | Ligado | 0v | 754 metros | -7.4889 -35.2954 |
| 20/02/2024 16:27:04 | Rodovia PE-082 - Ferreiros - PE | 62 | Ligado | 0v | 246 metros | -7.4908 -35.2965 |
| 20/02/2024 16:27:30 | Rodovia PE-082 - Ferreiros - PE | 19 | Ligado | 0v | 296 metros | -7.4934 -35.2971 |
| 20/02/2024 16:28:10 | Rodovia PE-082 - Mocs - Ferreiros - PE | 35 | Ligado | 0v | 300 metros | -7.4960 -35.2976 |
| 20/02/2024 16:28:21 | Rodovia PE-082 - Mocs - Timbaúba - PE | 16 | Ligado | 0v | 97 metros | -7.4969 -35.2978 |
| 20/02/2024 16:28:50 | Rodovia PE-082 - Mocs - Ferreiros - PE | 27 | Ligado | 0v | 242 metros | -7.4990 -35.2982 |
| 20/02/2024 16:29:30 | Rodovia PE-082 - Mocs - Ferreiros - PE | 11 | Ligado | 0v | 96 metros | -7.4998 -35.2984 |
| 20/02/2024 16:30:10 | Rodovia PE-082 - Mocs - Timbaúba - PE | 29 | Ligado | 0v | 230 metros | -7.5019 -35.2988 |
| 20/02/2024 16:30:44 | Rodovia PE-082 - Mocs - Timbaúba - PE | 37 | Ligado | 0v | 327 metros | -7.5047 -35.2995 |
| 20/02/2024 16:31:30 | Rodovia PE-082 - Mocs - Timbaúba - PE | 47 | Ligado | 0v | 520 metros | -7.5089 -35.3017 |
| 20/02/2024 16:31:44 | Rodovia PE-082 - Mocs - Timbaúba - PE | 50 | Ligado | 0v | 187 metros | -7.5104 -35.3023 |
| 20/02/2024 16:32:10 | Rodovia PE-082 - Mocs - Timbaúba - PE | 20 | Ligado | 0v | 247 metros | -7.5125 -35.3030 |
| 20/02/2024 16:32:33 | Rua Coronel Claudino - Mocs - Timbaúba - PE | 30 | Ligado | 0v | 174 metros | -7.5136 -35.3041 |
| 20/02/2024 16:32:50 | Rua Coronel Claudino - Mocs - Timbaúba - PE | 21 | Ligado | 0v | 121 metros | -7.5139 -35.3052 |
| 20/02/2024 16:33:30 | Rua da Itec - Mocs - Timbaúba - PE | 15 | Ligado | 0v | 235 metros | -7.5140 -35.3073 |
| 20/02/2024 16:33:43 | Rua da Itec - Mocs - Timbaúba - PE | 17 | Ligado | 0v | Parado | -7.5140 -35.3073 |
| 20/02/2024 16:34:10 | Rua Wilson Neves Calabria - Mocs - Timbaúba - PE | 11 | Ligado | 0v | 182 metros | -7.5153 -35.3083 |
| 20/02/2024 16:34:50 | Travessa Sete de Setembro - Mocs - Timbaúba - PE | 14 | Ligado | 0v | 130 metros | -7.5149 -35.3094 |


| | | | | | | |
|------------------------|---|----|--------|----|-----------|---------------------|
| 20/02/2024 16:35:30 | Travessa Sete de Setembro - Mocs - Timbaúba - PE | 0 | Ligado | 0v | Parado | -7.5149 -35.3094 |
| 20/02/2024 16:36:10 | Rua Manoel Xavier de Andrade - Mocs - Timbaúba - PE | 0 | Ligado | 0v | 52 metros | -7.5149 -35.3099 |
| 20/02/2024 16:36:50 | Rua Manoel Xavier de Andrade - Mocs - Timbaúba - PE | 0 | Ligado | 0v | Parado | -7.5149 -35.3099 |
| 20/02/2024 16:37:30 | Rua Manoel Xavier de Andrade - Mocs - Timbaúba - PE | 0 | Ligado | 0v | Parado | -7.5149 -35.3099 |
| 20/02/2024 16:38:10 | Rua Manoel Xavier de Andrade - Mocs - Timbaúba - PE | 0 | Ligado | 0v | Parado | -7.5149 -35.3099 |
| 20/02/2024 16:38:50 | Rua Manoel Xavier de Andrade - Mocs - Timbaúba - PE | 0 | Ligado | 0v | Parado | -7.5149 -35.3099 |
| 20/02/2024 16:39:30 | Rua Manoel Xavier de Andrade - Mocs - Timbaúba - PE | 0 | Ligado | 0v | Parado | -7.5149 -35.3099 |
| 20/02/2024 16:40:10 | Rua Manoel Xavier de Andrade - Mocs - Timbaúba - PE | 0 | Ligado | 0v | Parado | -7.5149 -35.3099 |
| 20/02/2024 16:40:50 | Rua Manoel Xavier de Andrade - Mocs - Timbaúba - PE | 0 | Ligado | 0v | Parado | -7.5149 -35.3099 |
| 20/02/2024 16:41:30 | Rua Manoel Xavier de Andrade - Mocs - Timbaúba - PE | 0 | Ligado | 0v | Parado | -7.5149 -35.3099 |
| 20/02/2024 16:42:10 | Rua Manoel Xavier de Andrade - Mocs - Timbaúba - PE | 0 | Ligado | 0v | Parado | -7.5149 -35.3099 |
| 20/02/2024 16:42:50 | Rua Manoel Xavier de Andrade - Mocs - Timbaúba - PE | 0 | Ligado | 0v | Parado | -7.5149 -35.3099 |
| 20/02/2024 16:43:30 | Rua Manoel Xavier de Andrade - Mocs - Timbaúba - PE | 0 | Ligado | 0v | Parado | -7.5149 -35.3099 |
| 20/02/2024 16:44:11 | Rua Manoel Xavier de Andrade - Mocs - Timbaúba - PE | 0 | Ligado | 0v | Parado | -7.5149 -35.3099 |
| 20/02/2024 16:44:51 | Rua Manoel Xavier de Andrade - Mocs - Timbaúba - PE | 0 | Ligado | 0v | Parado | -7.5149 -35.3099 |
| 20/02/2024 16:45:31 | Rua Manoel Xavier de Andrade - Mocs - Timbaúba - PE | 0 | Ligado | 0v | Parado | -7.5149 -35.3099 |
| 20/02/2024 16:46:11 | Rua Manoel Xavier de Andrade - Mocs - Timbaúba - PE | 0 | Ligado | 0v | Parado | -7.5149 -35.3099 |
| 20/02/2024 16:46:51 | Rua Manoel Xavier de Andrade - Mocs - Timbaúba - PE | 0 | Ligado | 0v | Parado | -7.5149 -35.3099 |
| 20/02/2024 16:47:31 | Rua Manoel Xavier de Andrade - Mocs - Timbaúba - PE | 0 | Ligado | 0v | Parado | -7.5149 -35.3099 |
| 20/02/2024 16:48:11 | Rua Manoel Xavier de Andrade - Mocs - Timbaúba - PE | 0 | Ligado | 0v | Parado | -7.5149 -35.3099 |
| 20/02/2024 16:48:51 | Rua Manoel Xavier de Andrade - Mocs - Timbaúba - PE | 11 | Ligado | 0v | Parado | -7.5149 -35.3099 |
| 20/02/2024 16:49:01 | Rua Manoel de Albuquerque Galvão - Mocs - Timbaúba - PE | 14 | Ligado | 0v | 61 metros | -7.5154 -35.3097 |

| | | | | | | |
|------------------------|---|----|--------|----|------------|---------------------|
| 20/02/2024 16:49:26 | Rua Manoel de Albuquerque Galvão - Mocs - Timbaúba - PE | 10 | Ligado | 0v | 97 metros | -7.5161 -35.3092 |
| 20/02/2024 16:50:11 | Rua Doutor Geraldo Ferreira Lima - Mocs - Timbaúba - PE | 0 | Ligado | 0v | 108 metros | -7.5154 -35.3085 |
| 20/02/2024 16:50:24 | Rua Doutor Geraldo Ferreira Lima - Mocs - Timbaúba - PE | 12 | Ligado | 0v | Parado | -7.5154 -35.3085 |
| 20/02/2024 16:50:51 | Rua Doutor Geraldo Ferreira Lima - Mocs - Timbaúba - PE | 16 | Ligado | 0v | 137 metros | -7.5146 -35.3077 |
| 20/02/2024 16:51:10 | Rua Quinze de Novembro - Mocs - Timbaúba - PE | 12 | Ligado | 0v | 67 metros | -7.5140 -35.3074 |
| 20/02/2024 16:51:31 | Rua Coronel Claudino - Mocs - Timbaúba - PE | 14 | Ligado | 0v | 89 metros | -7.5141 -35.3066 |
| 20/02/2024 16:51:50 | Rua Elba - Mocs - Timbaúba - PE | 21 | Ligado | 0v | 97 metros | -7.5141 -35.3057 |
| 20/02/2024 16:52:11 | Rua Coronel Claudino - Mocs - Timbaúba - PE | 27 | Ligado | 0v | 148 metros | -7.5137 -35.3044 |
| 20/02/2024 16:52:27 | Rua Coronel Claudino - Mocs - Timbaúba - PE | 19 | Ligado | 0v | 117 metros | -7.5132 -35.3035 |
| 20/02/2024 16:52:40 | Rua Coronel Claudino - Mocs - Timbaúba - PE | 13 | Ligado | 0v | Parado | -7.5132 -35.3035 |
| 20/02/2024 16:52:51 | Rua Coronel Claudino - Mocs - Timbaúba - PE | 21 | Ligado | 0v | 69 metros | -7.5128 -35.3030 |
| 20/02/2024 16:53:31 | Rodovia PE-082 - Mocs - Timbaúba - PE | 40 | Ligado | 0v | 308 metros | -7.5102 -35.3022 |
| 20/02/2024 16:54:11 | Rodovia PE-082 - Mocs - Timbaúba - PE | 35 | Ligado | 0v | 505 metros | -7.5061 -35.3003 |
| 20/02/2024 16:54:49 | Rodovia PE-082 - Mocs - Timbaúba - PE | 33 | Ligado | 0v | 347 metros | -7.5032 -35.2991 |
| 20/02/2024 16:55:31 | Rodovia PE-082 - Mocs - Ferreiros - PE | 13 | Ligado | 0v | 325 metros | -7.5003 -35.2985 |
| 20/02/2024 16:56:11 | Rodovia PE-082 - Mocs - Ferreiros - PE | 34 | Ligado | 0v | 258 metros | -7.4981 -35.2980 |
| 20/02/2024 16:56:51 | Rodovia PE-082 - Mocs - Ferreiros - PE | 20 | Ligado | 0v | 330 metros | -7.4952 -35.2974 |
| 20/02/2024 16:57:31 | Rodovia PE-082 - Ferreiros - PE | 31 | Ligado | 0v | 292 metros | -7.4926 -35.2969 |
| 20/02/2024 16:57:54 | Rodovia PE-082 - Ferreiros - PE | 53 | Ligado | 0v | 283 metros | -7.4902 -35.2963 |
| 20/02/2024 16:58:04 | Rodovia PE-082 - Ferreiros - PE | 56 | Ligado | 0v | 152 metros | -7.4890 -35.2955 |
| 20/02/2024 16:58:51 | Rodovia PE-082 - Ferreiros - PE | 65 | Ligado | 0v | 844 metros | -7.4840 -35.2898 |
| 20/02/2024 16:59:31 | Rodovia PE-082 - Ferreiros - PE | 64 | Ligado | 0v | 719 metros | -7.4797 -35.2849 |

| | | | | | | |
|------------------------|---------------------------------|----|--------|----|------------|---------------------|
| 20/02/2024 17:00:11 | Rodovia PE-082 - Ferreiros - PE | 58 | Ligado | 0v | 655 metros | -7.4758 -35.2805 |
| 20/02/2024 17:02:32 | Rodovia PE-082 - Ferreiros - PE | 47 | Ligado | 0v | 1,49 km | -7.4672 -35.2702 |
| 20/02/2024 17:03:12 | Rodovia PE-082 - Ferreiros - PE | 54 | Ligado | 0v | 613 metros | -7.4639 -35.2657 |
| 20/02/2024 17:03:52 | Rodovia PE-082 - Ferreiros - PE | 61 | Ligado | 0v | 641 metros | -7.4604 -35.2611 |
| 20/02/2024 17:04:32 | Rodovia PE-082 - Ferreiros - PE | 53 | Ligado | 0v | 684 metros | -7.4567 -35.2562 |
| 20/02/2024 17:05:12 | Rodovia PE-082 - Ferreiros - PE | 44 | Ligado | 0v | 470 metros | -7.4540 -35.2529 |
| 20/02/2024 17:05:22 | Ferreiros - PE | 49 | Ligado | 0v | 126 metros | -7.4530 -35.2524 |
| 20/02/2024 17:05:52 | Rodovia PE-082 - Ferreiros - PE | 25 | Ligado | 0v | 353 metros | -7.4501 -35.2513 |
| 20/02/2024 17:06:32 | Rodovia PE-082 - Ferreiros - PE | 23 | Ligado | 0v | 268 metros | -7.4478 -35.2504 |
| 20/02/2024 17:07:05 | Rodovia PE-082 - Ferreiros - PE | 31 | Ligado | 0v | 240 metros | -7.4458 -35.2498 |
| 20/02/2024 17:07:52 | Rodovia PE-082 - Ferreiros - PE | 41 | Ligado | 0v | 501 metros | -7.4413 -35.2500 |
| 20/02/2024 17:08:09 | Rodovia PE-082 - Ferreiros - PE | 41 | Ligado | 0v | 201 metros | -7.4395 -35.2502 |
| 20/02/2024 17:08:20 | Rodovia PE-082 - Ferreiros - PE | 44 | Ligado | 0v | 131 metros | -7.4383 -35.2506 |
| 20/02/2024 17:08:32 | Rodovia PE-082 - Ferreiros - PE | 46 | Ligado | 0v | 151 metros | -7.4371 -35.2512 |
| 20/02/2024 17:09:12 | Rodovia PE-082 - Ferreiros - PE | 46 | Ligado | 0v | 643 metros | -7.4320 -35.2538 |
| 20/02/2024 17:09:52 | Rodovia PE-082 - Camutanga - PE | 11 | Ligado | 0v | 141 metros | -7.4308 -35.2543 |
| 20/02/2024 17:10:32 | Rodovia PE-082 - Camutanga - PE | 39 | Ligado | 0v | 275 metros | -7.4287 -35.2555 |
| 20/02/2024 17:10:42 | Rodovia PE-082 - Camutanga - PE | 39 | Ligado | 0v | 111 metros | -7.4277 -35.2558 |
| 20/02/2024 17:10:56 | Rodovia PE-082 - Camutanga - PE | 20 | Ligado | 0v | 144 metros | -7.4265 -35.2562 |
| 20/02/2024 17:11:12 | Rodovia PE-082 - Camutanga - PE | 0 | Ligado | 0v | Parado | -7.4265 -35.2562 |
| 20/02/2024 17:11:32 | Rodovia PE-082 - Camutanga - PE | 16 | Ligado | 0v | 68 metros | -7.4259 -35.2564 |
| 20/02/2024 17:11:52 | Rodovia PE-082 - Camutanga - PE | 44 | Ligado | 0v | 167 metros | -7.4247 -35.2573 |

| | | | | | | |
|------------------------|---|----|--------|----|------------|---------------------|
| 20/02/2024 17:12:05 | Rodovia PE-082 - Camutanga - PE | 48 | Ligado | 0v | 179 metros | -7.4233 -35.2581 |
| 20/02/2024 17:14:11 | Rodovia PE-082 - Camutanga - PE | 21 | Ligado | 0v | 770 metros | -7.4169 -35.2606 |
| 20/02/2024 17:14:51 | Rodovia PE-082 - Camutanga - PE | 11 | Ligado | 0v | 90 metros | -7.4162 -35.2610 |
| 20/02/2024 17:15:05 | Rodovia Pe Oitenta e Dois - Camutanga - PE | 17 | Ligado | 0v | 63 metros | -7.4157 -35.2613 |
| 20/02/2024 17:15:15 | Rua Santa Cruz - Camutanga - PE | 27 | Ligado | 0v | 58 metros | -7.4157 -35.2618 |
| 20/02/2024 17:15:28 | Rua Santa Cruz - Camutanga - PE | 37 | Ligado | 0v | 127 metros | -7.4152 -35.2629 |
| 20/02/2024 17:16:11 | Rua Santa Cruz - Camutanga - PE | 45 | Ligado | 0v | 494 metros | -7.4120 -35.2659 |
| 20/02/2024 17:16:51 | Rua Santa Cruz - Camutanga - PE | 0 | Ligado | 0v | 249 metros | -7.4104 -35.2675 |
| 20/02/2024 17:17:31 | Rua Santa Cruz - Camutanga - PE | 20 | Ligado | 0v | 107 metros | -7.4097 -35.2682 |
| 20/02/2024 17:18:11 | Rua Santa Cruz - Camutanga - PE | 17 | Ligado | 0v | 271 metros | -7.4080 -35.2699 |
| 20/02/2024 17:18:32 | Rua Santa Cruz - Camutanga - PE | 27 | Ligado | 0v | 139 metros | -7.4073 -35.2709 |
| 20/02/2024 17:18:51 | Rua Santa Cruz - Camutanga - PE | 0 | Ligado | 0v | 65 metros | -7.4069 -35.2714 |
| 20/02/2024 17:19:23 | Rua Santa Cruz - Camutanga - PE | 14 | Ligado | 0v | Parado | -7.4069 -35.2714 |
| 20/02/2024 17:20:11 | Rua Santa Cruz - Camutanga - PE | 0 | Ligado | 0v | 171 metros | -7.4058 -35.2724 |
| 20/02/2024 17:20:51 | Rua Joaquim Nabuco - Camutanga - PE | 0 | Ligado | 0v | 58 metros | -7.4054 -35.2728 |
| 20/02/2024 17:21:31 | Rua Joaquim Nabuco - Camutanga - PE | 10 | Ligado | 0v | Parado | -7.4054 -35.2728 |
| 20/02/2024 17:22:08 | Avenida Pedro de Albuquerque Uchôa - Camutanga - PE | 14 | Ligado | 0v | 126 metros | -7.4045 -35.2735 |
| 20/02/2024 17:22:39 | Avenida Pedro de Albuquerque Uchôa - Camutanga - PE | 17 | Ligado | 0v | 121 metros | -7.4051 -35.2744 |
| 20/02/2024 17:22:51 | Avenida Pedro de Albuquerque Uchôa - Camutanga - PE | 0 | Ligado | 0v | Parado | -7.4051 -35.2744 |
| 20/02/2024 17:23:32 | Avenida Pedro de Albuquerque Uchôa - Camutanga - PE | 0 | Ligado | 0v | 60 metros | -7.4053 -35.2750 |
| 20/02/2024 17:24:12 | Avenida Pedro de Albuquerque Uchôa - Camutanga - PE | 14 | Ligado | 0v | 168 metros | -7.4056 -35.2764 |
| 20/02/2024 17:24:52 | Avenida Pedro de Albuquerque Uchôa - Camutanga - PE | 10 | Ligado | 0v | Parado | -7.4056 -35.2764 |

| | | | | | | |
|------------------------|---|----|--------|----|------------|---------------------|
| 20/02/2024 17:25:32 | Avenida Moisés Correia - Camutanga - PE | 0 | Ligado | 0v | 183 metros | -7.4072 -35.2759 |
| 20/02/2024 17:26:12 | Avenida Moisés Correia - Camutanga - PE | 0 | Ligado | 0v | Parado | -7.4072 -35.2759 |
| 20/02/2024 17:26:52 | Avenida Moisés Correia - Camutanga - PE | 13 | Ligado | 0v | 77 metros | -7.4078 -35.2756 |
| 20/02/2024 17:27:32 | Avenida Moisés Correia - Camutanga - PE | 0 | Ligado | 0v | 123 metros | -7.4087 -35.2751 |
| 20/02/2024 17:28:00 | Avenida Moisés Correia - Camutanga - PE | 13 | Ligado | 0v | Parado | -7.4087 -35.2751 |
| 20/02/2024 17:28:12 | Travessa José Batista - Camutanga - PE | 19 | Ligado | 0v | 72 metros | -7.4085 -35.2745 |
| 20/02/2024 17:28:29 | Travessa José Batista - Camutanga - PE | 13 | Ligado | 0v | Parado | -7.4085 -35.2745 |
| 20/02/2024 17:28:52 | Avenida Doutor Simplício Tavares de Melo - Camutanga - PE | 0 | Ligado | 0v | 88 metros | -7.4087 -35.2737 |
| 20/02/2024 17:29:12 | Avenida Doutor Simplício Tavares de Melo - Camutanga - PE | 10 | Ligado | 0v | Parado | -7.4087 -35.2737 |
| 20/02/2024 17:29:32 | Rua Agamenon Magalhães - Camutanga - PE | 0 | Ligado | 0v | 84 metros | -7.4088 -35.2730 |
| 20/02/2024 17:29:59 | Avenida Doutor Simplício Tavares de Melo - Camutanga - PE | 15 | Ligado | 0v | 52 metros | -7.4088 -35.2725 |
| 20/02/2024 17:30:12 | Avenida Doutor Simplício Tavares de Melo - Camutanga - PE | 12 | Ligado | 0v | 51 metros | -7.4084 -35.2722 |
| 20/02/2024 17:30:52 | Avenida Doutor Simplício Tavares de Melo - Camutanga - PE | 0 | Ligado | 0v | Parado | -7.4084 -35.2722 |
| 20/02/2024 17:31:32 | Avenida Doutor Simplício Tavares de Melo - Camutanga - PE | 0 | Ligado | 0v | Parado | -7.4084 -35.2722 |
| 20/02/2024 17:32:12 | Avenida Doutor Simplício Tavares de Melo - Camutanga - PE | 0 | Ligado | 0v | Parado | -7.4084 -35.2722 |
| 20/02/2024 17:32:52 | Avenida Doutor Simplício Tavares de Melo - Camutanga - PE | 0 | Ligado | 0v | Parado | -7.4084 -35.2722 |
| 20/02/2024 17:33:32 | Avenida Doutor Simplício Tavares de Melo - Camutanga - PE | 0 | Ligado | 0v | Parado | -7.4084 -35.2722 |
| 20/02/2024 17:34:12 | Avenida Doutor Simplício Tavares de Melo - Camutanga - PE | 0 | Ligado | 0v | Parado | -7.4084 -35.2722 |
| 20/02/2024 17:34:52 | Avenida Doutor Simplício Tavares de Melo - Camutanga - PE | 0 | Ligado | 0v | Parado | -7.4084 -35.2722 |
| 20/02/2024 17:35:32 | Rua São Sebastião - Camutanga - PE | 0 | Ligado | 0v | 54 metros | -7.4080 -35.2721 |
| 20/02/2024 17:36:12 | Rua São Sebastião - Camutanga - PE | 0 | Ligado | 0v | Parado | -7.4080 -35.2721 |
| 20/02/2024 17:36:44 | Avenida Doutor Simplício Tavares de Melo - Camutanga - PE | 14 | Ligado | 0v | 96 metros | -7.4087 -35.2725 |

| | | | | | | |
|------------------------|---|----|-----------|---|---------------|---------------------|
| 20/02/2024 17:37:27 | Avenida Presidente Getúlio Vargas - Camutanga - PE | 11 | Ligado | 0v | 156 metros | -7.4087 -35.2739 |
| 20/02/2024 17:38:07 | Avenida Moisés Correia - Camutanga - PE | 12 | Ligado | 0v | 128 metros | -7.4088 -35.2750 |
| 20/02/2024 17:38:52 | Avenida Moisés Correia - Camutanga - PE | 10 | Ligado | 0v | 175 metros | -7.4074 -35.2758 |
| 20/02/2024 17:39:02 | Avenida Moisés Correia - Camutanga - PE | 10 | Ligado | 0v | Parado | -7.4074 -35.2758 |
| 20/02/2024 17:39:32 | Avenida Moisés Correia - Camutanga - PE | 0 | Ligado | 0v | Parado | -7.4074 -35.2758 |
| 20/02/2024 17:40:12 | Avenida Moisés Correia - Camutanga - PE | 0 | Ligado | 0v | Parado | -7.4074 -35.2758 |
| 20/02/2024 17:40:52 | Avenida Moisés Correia - Camutanga - PE | 0 | Ligado | 0v | Parado | -7.4074 -35.2758 |
| 20/02/2024 17:41:32 | Avenida Moisés Correia - Camutanga - PE | 0 | Ligado | 0v | Parado | -7.4074 -35.2758 |
| 20/02/2024 17:42:12 | Avenida Moisés Correia - Camutanga - PE | 0 | Ligado | 0v | Parado | -7.4074 -35.2758 |
| 20/02/2024 17:42:52 | Avenida Moisés Correia - Camutanga - PE | 0 | Ligado | 0v | Parado | -7.4074 -35.2758 |
| 20/02/2024 17:43:32 | Avenida Moisés Correia - Camutanga - PE | 0 | Ligado | 0v | Parado | -7.4074 -35.2758 |
| 20/02/2024 17:44:12 | Avenida Moisés Correia - Camutanga - PE | 0 | Ligado | 0v | Parado | -7.4074 -35.2758 |
| 20/02/2024 17:44:19 | | | |  | | |
| 20/02/2024 17:49:12 | Avenida Moisés Correia - Camutanga - PE | 0 | Desligado | 0v | Parado | -7.4074 -35.2758 |
| 20/02/2024 17:54:12 | Avenida Moisés Correia - Camutanga - PE | 0 | Desligado | 0v | Parado | -7.4074 -35.2758 |
| 20/02/2024 17:59:12 | Avenida Moisés Correia - Camutanga - PE | 0 | Desligado | 0v | Parado | -7.4074 -35.2758 |
| 20/02/2024 18:01:24 | Avenida Moisés Correia - Camutanga - PE | 0 | Desligado | 0v | Parado | -7.4074 -35.2758 |
| 20/02/2024 18:01:28 | | | |  | | |
| 20/02/2024 18:02:04 | Avenida Moisés Correia - Camutanga - PE | 12 | Ligado | 0v | 60 metros | -7.4077 -35.2754 |
| 20/02/2024 18:02:38 | Avenida Moisés Correia - Camutanga - PE | 12 | Ligado | 0v | 125 metros | -7.4087 -35.2748 |
| 20/02/2024 18:02:49 | Avenida Moisés Correia - Camutanga - PE | 14 | Ligado | 0v | Parado | -7.4087 -35.2748 |
| 20/02/2024 18:03:17 | Avenida Moisés Correia - Camutanga - PE | 10 | Ligado | 0v | 92 metros | -7.4084 -35.2741 |

| | | | | | | |
|------------------------|---|----|--------|----|------------|---------------------|
| 20/02/2024 18:03:27 | Avenida Moisés Correia - Camutanga - PE | 13 | Ligado | 0v | Parado | -7.4084 -35.2741 |
| 20/02/2024 18:04:05 | Avenida Doutor Simplício Tavares de Melo - Camutanga - PE | 18 | Ligado | 0v | 67 metros | -7.4087 -35.2736 |
| 20/02/2024 18:04:33 | Avenida Doutor Simplício Tavares de Melo - Camutanga - PE | 17 | Ligado | 0v | 117 metros | -7.4088 -35.2725 |
| 20/02/2024 18:04:45 | Avenida Doutor Simplício Tavares de Melo - Camutanga - PE | 16 | Ligado | 0v | 51 metros | -7.4084 -35.2722 |
| 20/02/2024 18:05:25 | Avenida Doutor Simplício Tavares de Melo - Camutanga - PE | 0 | Ligado | 0v | 58 metros | -7.4080 -35.2720 |
| 20/02/2024 18:05:37 | Avenida Doutor Simplício Tavares de Melo - Camutanga - PE | 20 | Ligado | 0v | Parado | -7.4080 -35.2720 |
| 20/02/2024 18:05:53 | Avenida Doutor Simplício Tavares de Melo - Camutanga - PE | 14 | Ligado | 0v | 64 metros | -7.4071 -35.2715 |
| 20/02/2024 18:06:05 | Rua Santa Cruz - Camutanga - PE | 27 | Ligado | 0v | 135 metros | -7.4073 -35.2710 |
| 20/02/2024 18:06:45 | Rua Santa Cruz - Camutanga - PE | 14 | Ligado | 0v | 274 metros | -7.4089 -35.2691 |
| 20/02/2024 18:07:25 | Rua Santa Cruz - Camutanga - PE | 22 | Ligado | 0v | 224 metros | -7.4103 -35.2677 |
| 20/02/2024 18:07:36 | Camutanga - PE | 20 | Ligado | 0v | 67 metros | -7.4108 -35.2673 |
| 20/02/2024 18:08:05 | Rua Santa Cruz - Camutanga - PE | 38 | Ligado | 0v | 206 metros | -7.4121 -35.2660 |
| 20/02/2024 18:08:45 | Rua Santa Cruz - Camutanga - PE | 41 | Ligado | 0v | 463 metros | -7.4151 -35.2631 |
| 20/02/2024 18:09:06 | Rodovia Pe Oitenta e Dois - Camutanga - PE | 31 | Ligado | 0v | 230 metros | -7.4160 -35.2612 |
| 20/02/2024 18:09:17 | Rodovia PE-082 - Camutanga - PE | 11 | Ligado | 0v | 85 metros | -7.4166 -35.2608 |
| 20/02/2024 18:10:05 | Camutanga - PE | 32 | Ligado | 0v | 346 metros | -7.4194 -35.2594 |
| 20/02/2024 18:10:45 | Rodovia PE-082 - Camutanga - PE | 32 | Ligado | 0v | 280 metros | -7.4218 -35.2587 |
| 20/02/2024 18:11:12 | Rodovia PE-082 - Camutanga - PE | 41 | Ligado | 0v | 208 metros | -7.4235 -35.2581 |
| 20/02/2024 18:11:25 | Rodovia PE-082 - Camutanga - PE | 36 | Ligado | 0v | 141 metros | -7.4246 -35.2573 |
| 20/02/2024 18:12:05 | Rodovia PE-082 - Camutanga - PE | 0 | Ligado | 0v | 221 metros | -7.4262 -35.2563 |
| 20/02/2024 18:12:45 | Rodovia PE-082 - Camutanga - PE | 20 | Ligado | 0v | Parado | -7.4262 -35.2563 |
| 20/02/2024 18:13:25 | Rodovia PE-082 - Camutanga - PE | 41 | Ligado | 0v | 393 metros | -7.4296 -35.2550 |

| | | | | | | |
|------------------------|--|----|--------|----|------------|---------------------|
| 20/02/2024 18:14:05 | Rodovia PE-082 - Ferreiros - PE | 61 | Ligado | 0v | 563 metros | -7.4341 -35.2528 |
| 20/02/2024 18:14:45 | Rodovia PE-082 - Ferreiros - PE | 42 | Ligado | 0v | 556 metros | -7.4385 -35.2505 |
| 20/02/2024 18:14:55 | Rodovia PE-082 - Ferreiros - PE | 38 | Ligado | 0v | 114 metros | -7.4395 -35.2502 |
| 20/02/2024 18:15:25 | Rodovia PE-082 - Ferreiros - PE | 45 | Ligado | 0v | 376 metros | -7.4429 -35.2499 |
| 20/02/2024 18:15:52 | Rodovia PE-082 - Ferreiros - PE | 37 | Ligado | 0v | 331 metros | -7.4458 -35.2498 |
| 20/02/2024 18:16:05 | Rodovia PE-082 - Ferreiros - PE | 21 | Ligado | 0v | 110 metros | -7.4468 -35.2501 |
| 20/02/2024 18:16:45 | Rodovia PE-082 - Ferreiros - PE | 34 | Ligado | 0v | 349 metros | -7.4497 -35.2512 |
| 20/02/2024 18:17:25 | Rodovia PE-082 - Ferreiros - PE | 43 | Ligado | 0v | 481 metros | -7.4538 -35.2528 |
| 20/02/2024 18:17:38 | Rodovia PE-082 - Ferreiros - PE | 42 | Ligado | 0v | 152 metros | -7.4547 -35.2537 |
| 20/02/2024 18:18:05 | Rodovia PE-082 - Ferreiros - PE | 46 | Ligado | 0v | 339 metros | -7.4566 -35.2561 |
| 20/02/2024 18:18:45 | Rodovia PE-082 - Ferreiros - PE | 51 | Ligado | 0v | 552 metros | -7.4596 -35.2601 |
| 20/02/2024 18:19:25 | Rodovia PE-082 - Ferreiros - PE | 32 | Ligado | 0v | 515 metros | -7.4624 -35.2638 |
| 20/02/2024 18:21:46 | Rodovia PE-082 - Ferreiros - PE | 23 | Ligado | 0v | 1,6 km | -7.4712 -35.2753 |
| 20/02/2024 18:22:26 | Rodovia PE-082 - Ferreiros - PE | 41 | Ligado | 0v | 330 metros | -7.4732 -35.2776 |
| 20/02/2024 18:23:06 | Rodovia PE-082 - Ferreiros - PE | 44 | Ligado | 0v | 512 metros | -7.4762 -35.2810 |
| 20/02/2024 18:23:46 | Rodovia PE-082 - Ferreiros - PE | 51 | Ligado | 0v | 520 metros | -7.4793 -35.2846 |
| 20/02/2024 18:24:26 | Rodovia PE-082 - Ferreiros - PE | 59 | Ligado | 0v | 657 metros | -7.4832 -35.2890 |
| 20/02/2024 18:25:06 | Rodovia PE-082 - Ferreiros - PE | 57 | Ligado | 0v | 637 metros | -7.4870 -35.2934 |
| 20/02/2024 18:25:29 | Rodovia PE-082 - Ferreiros - PE | 53 | Ligado | 0v | 359 metros | -7.4892 -35.2957 |
| 20/02/2024 18:25:40 | Rodovia PE-082 - Ferreiros - PE | 60 | Ligado | 0v | 175 metros | -7.4906 -35.2965 |
| 20/02/2024 18:26:26 | Rodovia PE-082 - Ferreiros - PE | 31 | Ligado | 0v | 444 metros | -7.4945 -35.2973 |
| 20/02/2024 18:26:37 | Rodovia PE-082 - Mocs - Ferreiros - PE | 16 | Ligado | 0v | 72 metros | -7.4951 -35.2975 |

| | | | | | | |
|------------------------|--|----|--------|----|------------|---------------------|
| 20/02/2024 18:27:06 | Rodovia PE-082 - Mocs - Timbaúba - PE | 19 | Ligado | 0v | 204 metros | -7.4969 -35.2978 |
| 20/02/2024 18:27:43 | Rodovia PE-082 - Mocs - Ferreiros - PE | 16 | Ligado | 0v | 291 metros | -7.4995 -35.2983 |
| 20/02/2024 18:28:02 | Rodovia PE-082 - Mocs - Ferreiros - PE | 11 | Ligado | 0v | Parado | -7.4995 -35.2983 |
| 20/02/2024 18:28:26 | Rodovia PE-082 - Mocs - Ferreiros - PE | 0 | Ligado | 0v | Parado | -7.4995 -35.2983 |
| 20/02/2024 18:29:06 | Rodovia PE-082 - Mocs - Ferreiros - PE | 12 | Ligado | 0v | Parado | -7.4995 -35.2983 |
| 20/02/2024 18:29:46 | Rodovia PE-082 - Mocs - Timbaúba - PE | 23 | Ligado | 0v | 301 metros | -7.4968 -35.2978 |
| 20/02/2024 18:30:00 | Rodovia PE-082 - Mocs - Ferreiros - PE | 17 | Ligado | 0v | 99 metros | -7.4959 -35.2976 |
| 20/02/2024 18:30:26 | Rua Luiz Marinho Falcão - Timbaúba - PE | 17 | Ligado | 0v | 117 metros | -7.4956 -35.2986 |
| 20/02/2024 18:31:06 | Rua Luiz Marinho Falcão - Timbaúba - PE | 12 | Ligado | 0v | 139 metros | -7.4954 -35.2999 |
| 20/02/2024 18:31:34 | Rua Luiz Marinho Falcão, 5 - Timbaúba - PE | 12 | Ligado | 0v | 113 metros | -7.4952 -35.3009 |
| 20/02/2024 18:31:46 | Rua Luiz Marinho Falcão, 5 - Timbaúba - PE | 17 | Ligado | 0v | 60 metros | -7.4951 -35.3014 |
| 20/02/2024 18:32:26 | Rua Luiz Marinho Falcão, 5 - Timbaúba - PE | 0 | Ligado | 0v | 74 metros | -7.4953 -35.3021 |
| 20/02/2024 18:32:47 | Rua Luiz Marinho Falcão, 5 - Timbaúba - PE | 10 | Ligado | 0v | Parado | -7.4953 -35.3021 |
| 20/02/2024 18:33:06 | Rua Luiz Marinho Falcão, 5 - Timbaúba - PE | 0 | Ligado | 0v | 100 metros | -7.4952 -35.3030 |
| 20/02/2024 18:33:40 | Rua Luiz Marinho Falcão - Timbaúba - PE | 22 | Ligado | 0v | 152 metros | -7.4956 -35.3043 |
| 20/02/2024 18:34:03 | Rua Luiz Marinho Falcão - Timbaúba - PE | 18 | Ligado | 0v | 152 metros | -7.4963 -35.3055 |
| 20/02/2024 18:34:26 | Rua Luiz Marinho Falcão - Timbaúba - PE | 26 | Ligado | 0v | 150 metros | -7.4972 -35.3064 |
| 20/02/2024 18:35:06 | Rua Luiz Marinho Falcão - Timbaúba - PE | 21 | Ligado | 0v | 236 metros | -7.4986 -35.3080 |
| 20/02/2024 18:35:17 | Rua Luiz Marinho Falcão - Timbaúba - PE | 22 | Ligado | 0v | 66 metros | -7.4989 -35.3085 |
| 20/02/2024 18:35:46 | Rua Luiz Marinho Falcão - Timbaúba - PE | 19 | Ligado | 0v | 179 metros | -7.4996 -35.3100 |
| 20/02/2024 18:36:20 | Rua Luiz Marinho Falcão - Timbaúba - PE | 20 | Ligado | 0v | 172 metros | -7.5007 -35.3112 |
| 20/02/2024 18:37:06 | Rua Luiz marinho falcão - Timbaúba - PE | 12 | Ligado | 0v | 229 metros | -7.5023 -35.3124 |

| | | | | | | |
|------------------------|--|----|--------|----|------------|---------------------|
| 20/02/2024 18:37:46 | Rua Luiz marinho falcão - Mocs - Timbaúba - PE | 23 | Ligado | 0v | 218 metros | -7.5039 -35.3135 |
| 20/02/2024 18:38:26 | Rua Luiz marinho falcão - Mocs - Timbaúba - PE | 20 | Ligado | 0v | 246 metros | -7.5059 -35.3143 |
| 20/02/2024 18:38:41 | Rua Conselheiro João Alfredo - Mocs - Timbaúba - PE | 22 | Ligado | 0v | 76 metros | -7.5065 -35.3147 |
| 20/02/2024 18:38:53 | Rua Almirante Barroso - Mocs - Timbaúba - PE | 15 | Ligado | 0v | 66 metros | -7.5069 -35.3151 |
| 20/02/2024 18:39:06 | Rua Almirante Barroso - Mocs - Timbaúba - PE | 21 | Ligado | 0v | 73 metros | -7.5073 -35.3157 |
| 20/02/2024 18:39:42 | Rua Conselheiro João Alfredo - Mocs - Timbaúba - PE | 12 | Ligado | 0v | 220 metros | -7.5084 -35.3174 |
| 20/02/2024 18:40:11 | Rua Henrique Dias - Araruna - Timbaúba - PE | 13 | Ligado | 0v | 107 metros | -7.5091 -35.3180 |
| 20/02/2024 18:40:27 | Rua Henrique Dias - Araruna - Timbaúba - PE | 17 | Ligado | 0v | 75 metros | -7.5097 -35.3177 |
| 20/02/2024 18:40:37 | Rua Henrique Dias - Araruna - Timbaúba - PE | 12 | Ligado | 0v | Parado | -7.5097 -35.3177 |
| 20/02/2024 18:40:47 | Rua Sotero Caio - Mocs - Timbaúba - PE | 11 | Ligado | 0v | 67 metros | -7.5102 -35.3176 |
| 20/02/2024 18:41:07 | Rua Sotero Caio - Mocs - Timbaúba - PE | 0 | Ligado | 0v | Parado | -7.5102 -35.3176 |
| 20/02/2024 18:41:37 | Rua Vigario Augusto - Araruna - Timbaúba - PE | 13 | Ligado | 0v | 69 metros | -7.5105 -35.3182 |
| 20/02/2024 18:41:47 | Rua Vigario Augusto - Araruna - Timbaúba - PE | 23 | Ligado | 0v | Parado | -7.5105 -35.3182 |
| 20/02/2024 18:42:27 | Rua Marechal Dantas Barreto, 276 - Araruna - Timbaúba - PE | 24 | Ligado | 0v | 313 metros | -7.5131 -35.3172 |
| 20/02/2024 18:43:07 | Rua Marechal Dantas Barreto - Araruna - Timbaúba - PE | 22 | Ligado | 0v | 230 metros | -7.5151 -35.3164 |
| 20/02/2024 18:43:47 | Rua Marechal Dantas Barreto - Araruna - Timbaúba - PE | 28 | Ligado | 0v | 350 metros | -7.5180 -35.3152 |
| 20/02/2024 18:44:27 | Araruna - Timbaúba - PE | 0 | Ligado | 0v | 269 metros | -7.5202 -35.3143 |
| 20/02/2024 18:45:02 | PE-089 - Mocs - Timbaúba - PE | 51 | Ligado | 0v | 289 metros | -7.5205 -35.3117 |
| 20/02/2024 18:45:39 | PE-089 - Mocs - Timbaúba - PE | 31 | Ligado | 0v | 345 metros | -7.5203 -35.3086 |
| 20/02/2024 18:46:27 | BR-408 - Mocs - Timbaúba - PE | 0 | Ligado | 0v | 373 metros | -7.5211 -35.3054 |
| 20/02/2024 18:47:07 | BR-408 - Mocs - Timbaúba - PE | 39 | Ligado | 0v | 302 metros | -7.5218 -35.3027 |
| 20/02/2024 18:47:47 | BR-408 - Mocs - Timbaúba - PE | 66 | Ligado | 0v | 675 metros | -7.5226 -35.2967 |

| | | | | | | |
|------------------------|----------------------------------|----|--------|----|------------|---------------------|
| 20/02/2024 18:48:08 | BR-408 - Mocs - Timbaúba - PE | 68 | Ligado | 0v | 389 metros | -7.5230 -35.2932 |
| 20/02/2024 18:48:27 | BR-408 - Mocs - Timbaúba - PE | 66 | Ligado | 0v | 359 metros | -7.5254 -35.2911 |
| 20/02/2024 18:48:42 | BR-408 - Mocs - Timbaúba - PE | 54 | Ligado | 0v | 251 metros | -7.5273 -35.2898 |
| 20/02/2024 18:49:07 | BR-408 - Mocs - Timbaúba - PE | 59 | Ligado | 0v | 363 metros | -7.5306 -35.2898 |
| 20/02/2024 18:51:06 | BR-408 - Mocs - Timbaúba - PE | 70 | Ligado | 0v | 1,75 km | -7.5403 -35.2773 |
| 20/02/2024 18:51:46 | BR-408 - Mocs - Timbaúba - PE | 71 | Ligado | 0v | 762 metros | -7.5443 -35.2717 |
| 20/02/2024 18:53:05 | BR-408 - Caueiras - Aliança - PE | 68 | Ligado | 0v | 1,47 km | -7.5495 -35.2595 |
| 20/02/2024 18:53:28 | BR-408 - Caueiras - Aliança - PE | 63 | Ligado | 0v | 424 metros | -7.5509 -35.2559 |
| 20/02/2024 18:53:40 | BR-408 - Caueiras - Aliança - PE | 69 | Ligado | 0v | 222 metros | -7.5528 -35.2554 |
| 20/02/2024 18:54:25 | BR-408 - Caueiras - Aliança - PE | 65 | Ligado | 0v | 855 metros | -7.5598 -35.2588 |
| 20/02/2024 18:54:40 | BR-408 - Caueiras - Aliança - PE | 69 | Ligado | 0v | 278 metros | -7.5621 -35.2596 |
| 20/02/2024 18:55:05 | BR-408 - Caueiras - Aliança - PE | 73 | Ligado | 0v | 485 metros | -7.5663 -35.2582 |
| 20/02/2024 18:55:23 | BR-408 - Caueiras - Aliança - PE | 67 | Ligado | 0v | 372 metros | -7.5691 -35.2563 |
| 20/02/2024 18:55:45 | BR-408 - Caueiras - Aliança - PE | 64 | Ligado | 0v | 420 metros | -7.5713 -35.2533 |
| 20/02/2024 18:55:59 | BR-408 - Caueiras - Aliança - PE | 68 | Ligado | 0v | 243 metros | -7.5731 -35.2520 |
| 20/02/2024 18:56:25 | BR-408 - Caueiras - Aliança - PE | 65 | Ligado | 0v | 490 metros | -7.5775 -35.2523 |
| 20/02/2024 18:56:35 | BR-408 - Caueiras - Aliança - PE | 70 | Ligado | 0v | 190 metros | -7.5791 -35.2518 |
| 20/02/2024 18:56:55 | BR-408 - Caueiras - Aliança - PE | 71 | Ligado | 0v | 390 metros | -7.5818 -35.2495 |
| 20/02/2024 18:57:05 | BR-408 - Caueiras - Aliança - PE | 68 | Ligado | 0v | 195 metros | -7.5835 -35.2492 |
| 20/02/2024 18:57:45 | BR-408 - Caueiras - Aliança - PE | 19 | Ligado | 0v | 624 metros | -7.5891 -35.2484 |
| 20/02/2024 18:58:08 | BR-408 - Caueiras - Aliança - PE | 55 | Ligado | 0v | 267 metros | -7.5914 -35.2479 |
| 20/02/2024 18:58:20 | BR-408 - Caueiras - Aliança - PE | 58 | Ligado | 0v | 191 metros | -7.5925 -35.2466 |

| | | | | | | |
|------------------------|----------------------------------|----|--------|----|------------|---------------------|
| 20/02/2024 18:58:31 | BR-408 - Caueiras - Aliança - PE | 54 | Ligado | 0v | 175 metros | -7.5933 -35.2452 |
| 20/02/2024 18:59:05 | BR-408 - Caueiras - Aliança - PE | 36 | Ligado | 0v | 441 metros | -7.5969 -35.2435 |
| 20/02/2024 18:59:45 | BR-408 - Aliança - PE | 55 | Ligado | 0v | 467 metros | -7.6007 -35.2417 |
| 20/02/2024 19:00:25 | BR-408 - Aliança - PE | 52 | Ligado | 0v | 680 metros | -7.6066 -35.2402 |
| 20/02/2024 19:00:50 | BR-408 - Aliança - PE | 56 | Ligado | 0v | 392 metros | -7.6101 -35.2397 |
| 20/02/2024 19:01:05 | BR-408 - Aliança - PE | 60 | Ligado | 0v | 236 metros | -7.6122 -35.2398 |
| 20/02/2024 19:01:15 | BR-408 - Aliança - PE | 56 | Ligado | 0v | 169 metros | -7.6137 -35.2397 |
| 20/02/2024 19:01:27 | BR-408 - Aliança - PE | 60 | Ligado | 0v | 194 metros | -7.6154 -35.2392 |
| 20/02/2024 19:01:45 | BR-408 - Aliança - PE | 68 | Ligado | 0v | 318 metros | -7.6179 -35.2405 |
| 20/02/2024 19:01:57 | BR-408 - Aliança - PE | 65 | Ligado | 0v | 228 metros | -7.6197 -35.2415 |
| 20/02/2024 19:02:15 | BR-408 - Aliança - PE | 70 | Ligado | 0v | 340 metros | -7.6227 -35.2412 |
| 20/02/2024 19:02:25 | BR-408 - Aliança - PE | 64 | Ligado | 0v | 184 metros | -7.6243 -35.2416 |
| 20/02/2024 19:02:35 | BR-408 - Aliança - PE | 64 | Ligado | 0v | 176 metros | -7.6256 -35.2426 |
| 20/02/2024 19:03:05 | BR-408 - Aliança - PE | 62 | Ligado | 0v | 548 metros | -7.6285 -35.2466 |
| 20/02/2024 19:03:27 | BR-408 - Aliança - PE | 64 | Ligado | 0v | 387 metros | -7.6297 -35.2499 |
| 20/02/2024 19:03:45 | BR-408 - Aliança - PE | 67 | Ligado | 0v | 332 metros | -7.6322 -35.2514 |
| 20/02/2024 19:04:25 | BR-408 - Aliança - PE | 67 | Ligado | 0v | 768 metros | -7.6387 -35.2538 |
| 20/02/2024 19:04:39 | BR-408 - Aliança - PE | 69 | Ligado | 0v | 264 metros | -7.6409 -35.2546 |
| 20/02/2024 19:05:05 | BR-408 - Aliança - PE | 69 | Ligado | 0v | 479 metros | -7.6451 -35.2536 |
| 20/02/2024 19:07:26 | BR-408 - Nazaré da Mata - PE | 70 | Ligado | 0v | 2,49 km | -7.6664 -35.2466 |
| 20/02/2024 19:07:39 | BR-408 - Nazaré da Mata - PE | 67 | Ligado | 0v | 244 metros | -7.6685 -35.2465 |
| 20/02/2024 19:08:50 | BR-408 - Nazaré da Mata - PE | 62 | Ligado | 0v | 1,32 km | -7.6791 -35.2518 |

| | | | | | | |
|------------------------|---|----|--------|----|------------|---------------------|
| 20/02/2024 19:09:24 | BR-408 - Nazaré da Mata - PE | 68 | Ligado | 0v | 610 metros | -7.6834 -35.2484 |
| 20/02/2024 19:09:37 | BR-408 - Nazaré da Mata - PE | 67 | Ligado | 0v | 238 metros | -7.6855 -35.2480 |
| 20/02/2024 19:12:16 | BR-408 - Nazaré da Mata - PE | 73 | Ligado | 0v | 2,85 km | -7.7097 -35.2397 |
| 20/02/2024 19:12:56 | BR-408 - Nazaré da Mata - PE | 82 | Ligado | 0v | 853 metros | -7.7171 -35.2379 |
| 20/02/2024 19:13:29 | BR-408 - Nazaré da Mata - PE | 62 | Ligado | 0v | 632 metros | -7.7227 -35.2390 |
| 20/02/2024 19:13:44 | BR-408 - Nazaré da Mata - PE | 69 | Ligado | 0v | 273 metros | -7.7248 -35.2402 |
| 20/02/2024 19:13:58 | Rodovia BR-408 - Juá - Nazaré da Mata - PE | 69 | Ligado | 0v | 266 metros | -7.7272 -35.2399 |
| 20/02/2024 19:14:24 | Rodovia BR-408 - Juá - Nazaré da Mata - PE | 76 | Ligado | 0v | 530 metros | -7.7313 -35.2375 |
| 20/02/2024 19:14:34 | Rodovia BR-408 - Juá - Nazaré da Mata - PE | 74 | Ligado | 0v | 207 metros | -7.7327 -35.2363 |
| 20/02/2024 19:15:21 | Rodovia BR-408 - Juá - Nazaré da Mata - PE | 67 | Ligado | 0v | 939 metros | -7.7409 -35.2341 |
| 20/02/2024 19:15:41 | Rodovia BR-408 - Juá - Nazaré da Mata - PE | 18 | Ligado | 0v | 247 metros | -7.7431 -35.2342 |
| 20/02/2024 19:16:01 | Rua Nunes Machado - Juá - Nazaré da Mata - PE | 20 | Ligado | 0v | 105 metros | -7.7432 -35.2333 |
| 20/02/2024 19:16:16 | Rua Nunes Machado - Juá - Nazaré da Mata - PE | 20 | Ligado | 0v | 80 metros | -7.7432 -35.2326 |
| 20/02/2024 19:16:38 | Rua Nunes Machado - Juá - Nazaré da Mata - PE | 19 | Ligado | 0v | 129 metros | -7.7439 -35.2316 |
| 20/02/2024 19:17:12 | Rua Coelho Neto - Juá - Nazaré da Mata - PE | 17 | Ligado | 0v | 135 metros | -7.7439 -35.2304 |
| 20/02/2024 19:18:01 | Rua Coelho Neto - Juá - Nazaré da Mata - PE | 14 | Ligado | 0v | 177 metros | -7.7433 -35.2289 |
| 20/02/2024 19:18:34 | Rua Coelho Neto - Juá - Nazaré da Mata - PE | 12 | Ligado | 0v | Parado | -7.7433 -35.2289 |
| 20/02/2024 19:18:47 | Rua Ermirio Coutinho, 3-1 - Juá - Nazaré da Mata - PE | 28 | Ligado | 0v | 93 metros | -7.7436 -35.2281 |
| 20/02/2024 19:18:59 | Avenida Coronel Luís Inácio - Alto da Boa Vista - Nazaré da Mata - PE | 25 | Ligado | 0v | 80 metros | -7.7443 -35.2279 |
| 20/02/2024 19:19:15 | Avenida Coronel Luís Inácio - Alto da Boa Vista - Nazaré da Mata - PE | 29 | Ligado | 0v | 90 metros | -7.7451 -35.2279 |
| 20/02/2024 19:19:27 | Avenida Coronel Luís Inácio - Alto da Boa Vista - Nazaré da Mata - PE | 12 | Ligado | 0v | 85 metros | -7.7459 -35.2277 |
| 20/02/2024 19:19:37 | Avenida Coronel Luís Inácio - Alto da Boa Vista - Nazaré da Mata - PE | 13 | Ligado | 0v | Parado | -7.7459 -35.2277 |

| | | | | | | |
|------------------------|--|----|-----------|---|------------|---------------------|
| 20/02/2024 19:19:47 | Rua Conselheiro João Brasil - Juá - Nazaré da Mata - PE | 20 | Ligado | 0v | 60 metros | -7.7462 -35.2273 |
| 20/02/2024 19:20:01 | Rua Conselheiro João Brasil - Juá - Nazaré da Mata - PE | 15 | Ligado | 0v | 66 metros | -7.7464 -35.2267 |
| 20/02/2024 19:20:41 | Travessa Professor Amaro Maltez - Alto da Boa Vista - Nazaré da Mata - PE | 19 | Ligado | 0v | 182 metros | -7.7470 -35.2252 |
| 20/02/2024 19:21:21 | Prolongamento José Barbosa Irmão - Alto da Boa Vista - Nazaré da Mata - PE | 0 | Ligado | 0v | 130 metros | -7.7474 -35.2241 |
| 20/02/2024 19:22:01 | Rua Amaro Maltez de Farias - Alto da Boa Vista - Nazaré da Mata - PE | 0 | Ligado | 0v | 54 metros | -7.7476 -35.2237 |
| 20/02/2024 19:22:41 | Rua Amaro Maltez de Farias - Alto da Boa Vista - Nazaré da Mata - PE | 0 | Ligado | 0v | Parado | -7.7476 -35.2237 |
| 20/02/2024 19:23:21 | Rua Amaro Maltez de Farias - Alto da Boa Vista - Nazaré da Mata - PE | 0 | Ligado | 0v | Parado | -7.7476 -35.2237 |
| 20/02/2024 19:24:01 | Rua Amaro Maltez de Farias - Alto da Boa Vista - Nazaré da Mata - PE | 0 | Ligado | 0v | Parado | -7.7476 -35.2237 |
| 20/02/2024 19:24:41 | Rua Amaro Maltez de Farias - Alto da Boa Vista - Nazaré da Mata - PE | 0 | Ligado | 0v | Parado | -7.7476 -35.2237 |
| 20/02/2024 19:25:21 | Rua Amaro Maltez de Farias - Alto da Boa Vista - Nazaré da Mata - PE | 0 | Ligado | 0v | Parado | -7.7476 -35.2237 |
| 20/02/2024 19:26:01 | Rua Amaro Maltez de Farias - Alto da Boa Vista - Nazaré da Mata - PE | 0 | Ligado | 0v | Parado | -7.7476 -35.2237 |
| 20/02/2024 19:26:41 | Rua Amaro Maltez de Farias - Alto da Boa Vista - Nazaré da Mata - PE | 0 | Ligado | 0v | Parado | -7.7476 -35.2237 |
| 20/02/2024 19:27:21 | Rua Amaro Maltez de Farias - Alto da Boa Vista - Nazaré da Mata - PE | 0 | Ligado | 0v | Parado | -7.7476 -35.2237 |
| 20/02/2024 19:28:01 | Rua Amaro Maltez de Farias - Alto da Boa Vista - Nazaré da Mata - PE | 0 | Ligado | 0v | Parado | -7.7476 -35.2237 |
| 20/02/2024 19:28:41 | Rua Amaro Maltez de Farias - Alto da Boa Vista - Nazaré da Mata - PE | 0 | Ligado | 0v | Parado | -7.7476 -35.2237 |
| 20/02/2024 19:29:21 | Rua Amaro Maltez de Farias - Alto da Boa Vista - Nazaré da Mata - PE | 0 | Ligado | 0v | Parado | -7.7476 -35.2237 |
| 20/02/2024 19:30:01 | Rua Amaro Maltez de Farias - Alto da Boa Vista - Nazaré da Mata - PE | 0 | Ligado | 0v | Parado | -7.7476 -35.2237 |
| 20/02/2024 19:30:08 | | | |  | | |
| 20/02/2024 19:35:01 | Rua Amaro Maltez de Farias - Alto da Boa Vista - Nazaré da Mata - PE | 0 | Desligado | 0v | Parado | -7.7476 -35.2237 |
| 20/02/2024 19:50:19 | Rua Amaro Maltez de Farias - Alto da Boa Vista - Nazaré da Mata - PE | 0 | Desligado | 0v | Parado | -7.7476 -35.2237 |
| 20/02/2024 19:55:19 | Rua Amaro Maltez de Farias - Alto da Boa Vista - Nazaré da Mata - PE | 0 | Desligado | 0v | Parado | -7.7476 -35.2237 |
| 20/02/2024 20:00:19 | Rua Amaro Maltez de Farias - Alto da Boa Vista - Nazaré da Mata - PE | 0 | Desligado | 0v | Parado | -7.7476 -35.2237 |

| | | | | | | |
|------------------------|--|---|--------|----|------------|---------------------|
| 20/02/2024 21:29:41 | Rua Amaro Maltez de Farias - Alto da Boa Vista - Nazaré da Mata - PE | 0 | Ligado | 0v | Parado | -7.7476 -35.2237 |
| 20/02/2024 21:30:21 | Rua Amaro Maltez de Farias - Alto da Boa Vista - Nazaré da Mata - PE | 0 | Ligado | 0v | Parado | -7.7476 -35.2237 |
| 20/02/2024 21:31:01 | Rua Amaro Maltez de Farias - Alto da Boa Vista - Nazaré da Mata - PE | 0 | Ligado | 0v | Parado | -7.7476 -35.2237 |
| 20/02/2024 21:31:41 | Rua Amaro Maltez de Farias - Alto da Boa Vista - Nazaré da Mata - PE | 0 | Ligado | 0v | Parado | -7.7476 -35.2237 |
| 20/02/2024 21:32:21 | Rua Amaro Maltez de Farias - Alto da Boa Vista - Nazaré da Mata - PE | 0 | Ligado | 0v | Parado | -7.7476 -35.2237 |
| 20/02/2024 21:33:01 | Rua Amaro Maltez de Farias - Alto da Boa Vista - Nazaré da Mata - PE | 0 | Ligado | 0v | Parado | -7.7476 -35.2237 |
| 20/02/2024 21:33:41 | Rua Amaro Maltez de Farias - Alto da Boa Vista - Nazaré da Mata - PE | 0 | Ligado | 0v | Parado | -7.7476 -35.2237 |
| 20/02/2024 21:34:21 | Rua Amaro Maltez de Farias - Alto da Boa Vista - Nazaré da Mata - PE | 0 | Ligado | 0v | Parado | -7.7476 -35.2237 |
| 20/02/2024 21:35:01 | Rua Amaro Maltez de Farias - Alto da Boa Vista - Nazaré da Mata - PE | 0 | Ligado | 0v | Parado | -7.7476 -35.2237 |
| 20/02/2024 21:35:41 | Rua Amaro Maltez de Farias - Alto da Boa Vista - Nazaré da Mata - PE | 0 | Ligado | 0v | Parado | -7.7476 -35.2237 |
| 20/02/2024 21:36:21 | Rua Amaro Maltez de Farias - Alto da Boa Vista - Nazaré da Mata - PE | 0 | Ligado | 0v | Parado | -7.7476 -35.2237 |
| 20/02/2024 21:37:01 | Rua Amaro Maltez de Farias - Alto da Boa Vista - Nazaré da Mata - PE | 0 | Ligado | 0v | Parado | -7.7476 -35.2237 |
| 20/02/2024 21:37:41 | Rua Amaro Maltez de Farias - Alto da Boa Vista - Nazaré da Mata - PE | 0 | Ligado | 0v | Parado | -7.7476 -35.2237 |
| 20/02/2024 21:38:21 | Rua Amaro Maltez de Farias - Alto da Boa Vista - Nazaré da Mata - PE | 0 | Ligado | 0v | Parado | -7.7476 -35.2237 |
| 20/02/2024 21:39:01 | Rua Amaro Maltez de Farias - Alto da Boa Vista - Nazaré da Mata - PE | 0 | Ligado | 0v | Parado | -7.7476 -35.2237 |
| 20/02/2024 21:39:41 | Rua Amaro Maltez de Farias - Alto da Boa Vista - Nazaré da Mata - PE | 0 | Ligado | 0v | Parado | -7.7476 -35.2237 |
| 20/02/2024 21:40:21 | Rua Amaro Maltez de Farias - Alto da Boa Vista - Nazaré da Mata - PE | 0 | Ligado | 0v | Parado | -7.7476 -35.2237 |
| 20/02/2024 21:41:01 | Rua Amaro Maltez de Farias - Alto da Boa Vista - Nazaré da Mata - PE | 0 | Ligado | 0v | Parado | -7.7476 -35.2237 |
| 20/02/2024 21:41:41 | Rua Amaro Maltez de Farias - Alto da Boa Vista - Nazaré da Mata - PE | 0 | Ligado | 0v | 123 metros | -7.7472 -35.2247 |
| 20/02/2024 21:42:21 | Rua Conselheiro João Brasil - Juá - Nazaré da Mata - PE | 0 | Ligado | 0v | 88 metros | -7.7470 -35.2254 |
| 20/02/2024 21:43:01 | Rua Conselheiro João Brasil - Juá - Nazaré da Mata - PE | 0 | Ligado | 0v | Parado | -7.7470 -35.2254 |
| 20/02/2024 21:43:41 | Rua Conselheiro João Brasil - Juá - Nazaré da Mata - PE | 0 | Ligado | 0v | 119 metros | -7.7466 -35.2264 |

| | | | | | | |
|------------------------|---|----|--------|----|------------|---------------------|
| 20/02/2024 21:44:21 | Rua Conselheiro João Brasil - Juá - Nazaré da Mata - PE | 0 | Ligado | 0v | 78 metros | -7.7463 -35.2271 |
| 20/02/2024 21:45:01 | Rua Conselheiro João Brasil - Juá - Nazaré da Mata - PE | 0 | Ligado | 0v | 66 metros | -7.7461 -35.2276 |
| 20/02/2024 21:45:41 | Avenida Coronel Luís Inácio - Alto da Boa Vista - Nazaré da Mata - PE | 16 | Ligado | 0v | 141 metros | -7.7449 -35.2279 |
| 20/02/2024 21:45:54 | Avenida Coronel Luís Inácio - Alto da Boa Vista - Nazaré da Mata - PE | 21 | Ligado | 0v | 62 metros | -7.7443 -35.2279 |
| 20/02/2024 21:46:17 | Rua Marechal Dantas Barreto - Sertãozinho - Nazaré da Mata - PE | 21 | Ligado | 0v | 120 metros | -7.7434 -35.2274 |
| 20/02/2024 21:46:38 | Rua Dom Moura - Sertãozinho - Nazaré da Mata - PE | 18 | Ligado | 0v | 102 metros | -7.7426 -35.2269 |
| 20/02/2024 21:47:01 | Rua Marechal Dantas Barreto - Sertãozinho - Nazaré da Mata - PE | 13 | Ligado | 0v | 110 metros | -7.7419 -35.2262 |
| 20/02/2024 21:47:11 | Rua Marechal Dantas Barreto - Sertãozinho - Nazaré da Mata - PE | 10 | Ligado | 0v | Parado | -7.7419 -35.2262 |
| 20/02/2024 21:47:41 | Rua Bom Jesus - Sertãozinho - Nazaré da Mata - PE | 19 | Ligado | 0v | 118 metros | -7.7422 -35.2272 |
| 20/02/2024 21:48:00 | Rua Bom Jesus - Sertãozinho - Nazaré da Mata - PE | 16 | Ligado | 0v | 88 metros | -7.7427 -35.2279 |
| 20/02/2024 21:48:11 | Rua Bom Jesus - Sertãozinho - Nazaré da Mata - PE | 11 | Ligado | 0v | Parado | -7.7427 -35.2279 |
| 20/02/2024 21:48:21 | Rua Doutor Florentino dos Santos - Juá - Nazaré da Mata - PE | 13 | Ligado | 0v | 55 metros | -7.7425 -35.2283 |
| 20/02/2024 21:49:01 | Rua Doutor Florentino dos Santos - Juá - Nazaré da Mata - PE | 0 | Ligado | 0v | Parado | -7.7425 -35.2283 |
| 20/02/2024 21:49:41 | Rua Doutor Florentino dos Santos - Juá - Nazaré da Mata - PE | 0 | Ligado | 0v | Parado | -7.7425 -35.2283 |
| 20/02/2024 21:50:21 | Rua Doutor Florentino dos Santos - Juá - Nazaré da Mata - PE | 0 | Ligado | 0v | Parado | -7.7425 -35.2283 |
| 20/02/2024 21:51:01 | Rua Doutor Florentino dos Santos - Juá - Nazaré da Mata - PE | 0 | Ligado | 0v | Parado | -7.7425 -35.2283 |
| 20/02/2024 21:51:41 | Rua Doutor Florentino dos Santos - Juá - Nazaré da Mata - PE | 0 | Ligado | 0v | 71 metros | -7.7428 -35.2288 |
| 20/02/2024 21:52:21 | Rua Doutor Florentino dos Santos - Juá - Nazaré da Mata - PE | 0 | Ligado | 0v | Parado | -7.7428 -35.2288 |
| 20/02/2024 21:52:56 | Rua Doutor Florentino dos Santos - Juá - Nazaré da Mata - PE | 17 | Ligado | 0v | 60 metros | -7.7431 -35.2293 |
| 20/02/2024 21:53:41 | Rua Doutor Florentino dos Santos - Juá - Nazaré da Mata - PE | 18 | Ligado | 0v | 214 metros | -7.7436 -35.2311 |
| 20/02/2024 21:53:53 | Rua Doutor Florentino dos Santos - Juá - Nazaré da Mata - PE | 19 | Ligado | 0v | 73 metros | -7.7437 -35.2318 |
| 20/02/2024 21:54:21 | Rua Nunes Machado - Juá - Nazaré da Mata - PE | 13 | Ligado | 0v | 74 metros | -7.7434 -35.2324 |

| | | | | | | |
|------------------------|---|----|--------|----|------------|---------------------|
| 20/02/2024 21:54:31 | Rua Nunes Machado - Juá - Nazaré da Mata - PE | 19 | Ligado | 0v | Parado | -7.7434 -35.2324 |
| 20/02/2024 21:54:51 | Juá - Nazaré da Mata - PE | 21 | Ligado | 0v | 177 metros | -7.7432 -35.2340 |
| 20/02/2024 21:55:01 | Juá - Nazaré da Mata - PE | 16 | Ligado | 0v | Parado | -7.7432 -35.2340 |
| 20/02/2024 21:55:14 | Rodovia BR-408 - Juá - Nazaré da Mata - PE | 26 | Ligado | 0v | 106 metros | -7.7422 -35.2342 |
| 20/02/2024 21:55:38 | Rodovia BR-408 - Juá - Nazaré da Mata - PE | 60 | Ligado | 0v | 325 metros | -7.7393 -35.2343 |
| 20/02/2024 21:56:20 | Rodovia BR-408 - Juá - Nazaré da Mata - PE | 60 | Ligado | 0v | 791 metros | -7.7325 -35.2364 |
| 20/02/2024 21:56:40 | Rodovia BR-408 - Juá - Nazaré da Mata - PE | 55 | Ligado | 0v | 322 metros | -7.7303 -35.2383 |
| 20/02/2024 21:57:01 | Rodovia BR-408 - Juá - Nazaré da Mata - PE | 61 | Ligado | 0v | 321 metros | -7.7278 -35.2396 |
| 20/02/2024 21:57:11 | BR-408 - Nazaré da Mata - PE | 61 | Ligado | 0v | 175 metros | -7.7263 -35.2402 |
| 20/02/2024 21:57:21 | BR-408 - Nazaré da Mata - PE | 69 | Ligado | 0v | 176 metros | -7.7248 -35.2402 |
| 20/02/2024 21:57:35 | BR-408 - Nazaré da Mata - PE | 66 | Ligado | 0v | 269 metros | -7.7226 -35.2390 |
| 20/02/2024 21:57:49 | BR-408 - Nazaré da Mata - PE | 74 | Ligado | 0v | 272 metros | -7.7202 -35.2388 |
| 20/02/2024 21:58:15 | BR-408 - Nazaré da Mata - PE | 61 | Ligado | 0v | 523 metros | -7.7157 -35.2376 |
| 20/02/2024 21:58:31 | BR-408 - Nazaré da Mata - PE | 65 | Ligado | 0v | 277 metros | -7.7133 -35.2383 |
| 20/02/2024 21:58:43 | BR-408 - Nazaré da Mata - PE | 61 | Ligado | 0v | 212 metros | -7.7116 -35.2391 |
| 20/02/2024 21:59:02 | BR-408 - Nazaré da Mata - PE | 54 | Ligado | 0v | 308 metros | -7.7090 -35.2400 |
| 20/02/2024 22:00:27 | BR-408 - Nazaré da Mata - PE | 69 | Ligado | 0v | 1,6 km | -7.6966 -35.2474 |
| 20/02/2024 22:01:07 | BR-408 - Nazaré da Mata - PE | 54 | Ligado | 0v | 737 metros | -7.6903 -35.2493 |
| 20/02/2024 22:02:01 | BR-408 - Nazaré da Mata - PE | 52 | Ligado | 0v | 676 metros | -7.6843 -35.2480 |
| 20/02/2024 22:02:41 | BR-408 - Nazaré da Mata - PE | 75 | Ligado | 0v | 737 metros | -7.6789 -35.2519 |
| 20/02/2024 22:02:59 | BR-408 - Nazaré da Mata - PE | 71 | Ligado | 0v | 372 metros | -7.6756 -35.2513 |
| 20/02/2024 22:05:13 | BR-408 - Nazaré da Mata - PE | 78 | Ligado | 0v | 2,3 km | -7.6550 -35.2500 |

| | | | | | | |
|------------------------|----------------------------------|----|--------|----|------------|---------------------|
| 20/02/2024 22:05:53 | BR-408 - Aliança - PE | 73 | Ligado | 0v | 847 metros | -7.6478 -35.2527 |
| 20/02/2024 22:06:40 | BR-408 - Aliança - PE | 70 | Ligado | 0v | 921 metros | -7.6397 -35.2543 |
| 20/02/2024 22:07:11 | BR-408 - Aliança - PE | 70 | Ligado | 0v | 606 metros | -7.6346 -35.2525 |
| 20/02/2024 22:07:38 | BR-408 - Aliança - PE | 69 | Ligado | 0v | 528 metros | -7.6303 -35.2505 |
| 20/02/2024 22:07:51 | BR-408 - Aliança - PE | 69 | Ligado | 0v | 245 metros | -7.6293 -35.2486 |
| 20/02/2024 22:08:31 | BR-408 - Aliança - PE | 69 | Ligado | 0v | 767 metros | -7.6256 -35.2427 |
| 20/02/2024 22:08:42 | BR-408 - Aliança - PE | 69 | Ligado | 0v | 214 metros | -7.6241 -35.2415 |
| 20/02/2024 22:08:54 | BR-408 - Aliança - PE | 70 | Ligado | 0v | 231 metros | -7.6221 -35.2413 |
| 20/02/2024 22:09:06 | BR-408 - Aliança - PE | 70 | Ligado | 0v | 233 metros | -7.6200 -35.2416 |
| 20/02/2024 22:09:35 | BR-408 - Aliança - PE | 69 | Ligado | 0v | 553 metros | -7.6156 -35.2392 |
| 20/02/2024 22:09:51 | BR-408 - Aliança - PE | 64 | Ligado | 0v | 305 metros | -7.6130 -35.2398 |
| 20/02/2024 22:10:22 | BR-408 - Aliança - PE | 46 | Ligado | 0v | 474 metros | -7.6087 -35.2398 |
| 20/02/2024 22:11:11 | BR-408 - Aliança - PE | 63 | Ligado | 0v | 796 metros | -7.6017 -35.2413 |
| 20/02/2024 22:11:51 | BR-408 - Caueiras - Aliança - PE | 73 | Ligado | 0v | 749 metros | -7.5955 -35.2440 |
| 20/02/2024 22:12:05 | BR-408 - Caueiras - Aliança - PE | 61 | Ligado | 0v | 277 metros | -7.5933 -35.2452 |
| 20/02/2024 22:12:22 | BR-408 - Caueiras - Aliança - PE | 70 | Ligado | 0v | 326 metros | -7.5917 -35.2476 |
| 20/02/2024 22:13:11 | BR-408 - Caueiras - Aliança - PE | 56 | Ligado | 0v | 653 metros | -7.5860 -35.2489 |
| 20/02/2024 22:13:40 | BR-408 - Caueiras - Aliança - PE | 68 | Ligado | 0v | 522 metros | -7.5814 -35.2496 |
| 20/02/2024 22:13:51 | BR-408 - Caueiras - Aliança - PE | 67 | Ligado | 0v | 207 metros | -7.5800 -35.2509 |
| 20/02/2024 22:14:01 | BR-408 - Caueiras - Aliança - PE | 66 | Ligado | 0v | 188 metros | -7.5787 -35.2520 |
| 20/02/2024 22:14:31 | BR-408 - Caueiras - Aliança - PE | 59 | Ligado | 0v | 537 metros | -7.5739 -35.2520 |
| 20/02/2024 22:14:41 | BR-408 - Caueiras - Aliança - PE | 66 | Ligado | 0v | 172 metros | -7.5724 -35.2523 |


| | | | | | | |
|------------------------|---------------------------------------|----|--------|----|------------|---------------------|
| 20/02/2024 22:15:11 | BR-408 - Caueiras - Aliança - PE | 70 | Ligado | 0v | 615 metros | -7.5689 -35.2566 |
| 20/02/2024 22:15:49 | BR-408 - Caueiras - Aliança - PE | 72 | Ligado | 0v | 706 metros | -7.5632 -35.2595 |
| 20/02/2024 22:16:00 | BR-408 - Caueiras - Aliança - PE | 69 | Ligado | 0v | 214 metros | -7.5613 -35.2595 |
| 20/02/2024 22:16:31 | BR-408 - Caueiras - Aliança - PE | 72 | Ligado | 0v | 611 metros | -7.5563 -35.2572 |
| 20/02/2024 22:16:57 | BR-408 - Caueiras - Aliança - PE | 69 | Ligado | 0v | 504 metros | -7.5522 -35.2554 |
| 20/02/2024 22:17:08 | BR-408 - Caueiras - Aliança - PE | 66 | Ligado | 0v | 197 metros | -7.5506 -35.2562 |
| 20/02/2024 22:17:51 | BR-408 - Caueiras - Aliança - PE | 63 | Ligado | 0v | 830 metros | -7.5479 -35.2632 |
| 20/02/2024 22:20:01 | BR-408 - Mocs - Timbaúba - PE | 65 | Ligado | 0v | 2,43 km | -7.5393 -35.2834 |
| 20/02/2024 22:20:41 | BR-408 - Mocs - Timbaúba - PE | 45 | Ligado | 0v | 581 metros | -7.5360 -35.2875 |
| 20/02/2024 22:21:23 | BR-408 - Mocs - Timbaúba - PE | 71 | Ligado | 0v | 699 metros | -7.5302 -35.2899 |
| 20/02/2024 22:21:36 | BR-408 - Mocs - Timbaúba - PE | 65 | Ligado | 0v | 248 metros | -7.5280 -35.2895 |
| 20/02/2024 22:21:54 | BR-408 - Mocs - Timbaúba - PE | 78 | Ligado | 0v | 369 metros | -7.5252 -35.2912 |
| 20/02/2024 22:22:09 | BR-408 - Mocs - Timbaúba - PE | 70 | Ligado | 0v | 300 metros | -7.5231 -35.2929 |
| 20/02/2024 22:22:34 | BR-408 - Mocs - Timbaúba - PE | 70 | Ligado | 0v | 480 metros | -7.5225 -35.2972 |
| 20/02/2024 22:23:14 | BR-408 - Mocs - Timbaúba - PE | 54 | Ligado | 0v | 734 metros | -7.5215 -35.3038 |
| 20/02/2024 22:23:27 | BR-408 - Mocs - Timbaúba - PE | 28 | Ligado | 0v | 156 metros | -7.5211 -35.3052 |
| 20/02/2024 22:23:50 | Rodovia PE-082 - Mocs - Timbaúba - PE | 40 | Ligado | 0v | 177 metros | -7.5195 -35.3051 |
| 20/02/2024 22:24:34 | Rodovia PE-082 - Mocs - Timbaúba - PE | 24 | Ligado | 0v | 447 metros | -7.5156 -35.3040 |
| 20/02/2024 22:25:14 | Mocs - Timbaúba - PE | 26 | Ligado | 0v | 385 metros | -7.5123 -35.3030 |
| 20/02/2024 22:25:54 | Rodovia PE-082 - Mocs - Timbaúba - PE | 56 | Ligado | 0v | 411 metros | -7.5089 -35.3017 |
| 20/02/2024 22:26:34 | Rodovia PE-082 - Mocs - Timbaúba - PE | 31 | Ligado | 0v | 506 metros | -7.5048 -35.2997 |
| 20/02/2024 22:27:14 | Rodovia PE-082 - Mocs - Timbaúba - PE | 31 | Ligado | 0v | 407 metros | -7.5013 -35.2987 |


| | | | | | | |
|------------------------|--|----|--------|----|------------|---------------------|
| 20/02/2024 22:27:54 | Rodovia PE-082 - Mocs - Ferreiros - PE | 0 | Ligado | 0v | 210 metros | -7.4994 -35.2983 |
| 20/02/2024 22:28:34 | Rodovia PE-082 - Mocs - Ferreiros - PE | 0 | Ligado | 0v | Parado | -7.4994 -35.2983 |
| 20/02/2024 22:29:14 | Rodovia PE-082 - Mocs - Ferreiros - PE | 0 | Ligado | 0v | Parado | -7.4994 -35.2983 |
| 20/02/2024 22:29:54 | Rodovia PE-082 - Mocs - Timbaúba - PE | 22 | Ligado | 0v | 319 metros | -7.4966 -35.2978 |
| 20/02/2024 22:30:05 | Rua Luiz Marinho Falcão - Timbaúba - PE | 17 | Ligado | 0v | 83 metros | -7.4959 -35.2977 |
| 20/02/2024 22:30:35 | Rua Luiz Marinho Falcão - Timbaúba - PE | 18 | Ligado | 0v | 142 metros | -7.4956 -35.2989 |
| 20/02/2024 22:31:15 | Rua Luiz Marinho Falcão - Timbaúba - PE | 17 | Ligado | 0v | 146 metros | -7.4953 -35.3002 |
| 20/02/2024 22:31:48 | Rua Luiz Marinho Falcão, 5 - Timbaúba - PE | 17 | Ligado | 0v | 157 metros | -7.4951 -35.3016 |
| 20/02/2024 22:32:35 | Rua Luiz Marinho Falcão, 5 - Timbaúba - PE | 0 | Ligado | 0v | 68 metros | -7.4953 -35.3022 |
| 20/02/2024 22:33:15 | Rua Luiz Marinho Falcão, 5 - Timbaúba - PE | 0 | Ligado | 0v | Parado | -7.4953 -35.3022 |
| 20/02/2024 22:33:47 | Rua Luiz Marinho Falcão, 5 - Timbaúba - PE | 13 | Ligado | 0v | Parado | -7.4953 -35.3022 |
| 20/02/2024 22:34:35 | Rua Sao Cristovao - Timbaúba - PE | 16 | Ligado | 0v | 203 metros | -7.4953 -35.3004 |
| 20/02/2024 22:34:57 | Rua Luiz Marinho Falcão - Timbaúba - PE | 11 | Ligado | 0v | 74 metros | -7.4954 -35.2997 |
| 20/02/2024 22:35:15 | Rua Luiz Marinho Falcão - Timbaúba - PE | 10 | Ligado | 0v | 64 metros | -7.4955 -35.2991 |
| 20/02/2024 22:35:27 | Rua Luiz Marinho Falcão - Timbaúba - PE | 19 | Ligado | 0v | Parado | -7.4955 -35.2991 |
| 20/02/2024 22:35:55 | Rua Luiz Marinho Falcão - Timbaúba - PE | 0 | Ligado | 0v | 166 metros | -7.4959 -35.2977 |
| 20/02/2024 22:36:35 | Rodovia PE-082 - Ferreiros - PE | 36 | Ligado | 0v | 287 metros | -7.4934 -35.2971 |
| 20/02/2024 22:37:11 | Rodovia PE-082 - Ferreiros - PE | 53 | Ligado | 0v | 369 metros | -7.4902 -35.2963 |
| 20/02/2024 22:37:22 | Rodovia PE-082 - Ferreiros - PE | 59 | Ligado | 0v | 173 metros | -7.4889 -35.2954 |
| 20/02/2024 22:37:55 | Rodovia PE-082 - Ferreiros - PE | 69 | Ligado | 0v | 628 metros | -7.4851 -35.2912 |
| 20/02/2024 22:38:35 | Rodovia PE-082 - Ferreiros - PE | 61 | Ligado | 0v | 765 metros | -7.4806 -35.2860 |
| 20/02/2024 22:39:15 | Rodovia PE-082 - Ferreiros - PE | 52 | Ligado | 0v | 676 metros | -7.4766 -35.2814 |

| | | | | | | |
|------------------------|--|----|--------|----|------------|---------------------|
| 20/02/2024 22:39:55 | Rodovia PE-082 - Ferreiros - PE | 52 | Ligado | 0v | 617 metros | -7.4729 -35.2772 |
| 20/02/2024 22:42:58 | Rodovia PE-082 - Ferreiros - PE | 54 | Ligado | 0v | 1,94 km | -7.4621 -35.2634 |
| 20/02/2024 22:43:38 | Rodovia PE-082 - Ferreiros - PE | 57 | Ligado | 0v | 654 metros | -7.4585 -35.2587 |
| 20/02/2024 22:44:18 | Ferreiros - PE | 51 | Ligado | 0v | 633 metros | -7.4551 -35.2541 |
| 20/02/2024 22:44:31 | Rodovia PE-082 - Ferreiros - PE | 49 | Ligado | 0v | 179 metros | -7.4540 -35.2529 |
| 20/02/2024 22:44:58 | Rodovia PE-082 - Ferreiros - PE | 55 | Ligado | 0v | 405 metros | -7.4506 -35.2515 |
| 20/02/2024 22:45:38 | Rodovia PE-082 - Ferreiros - PE | 36 | Ligado | 0v | 361 metros | -7.4476 -35.2504 |
| 20/02/2024 22:46:03 | Rodovia PE-082 - Ferreiros - PE | 34 | Ligado | 0v | 216 metros | -7.4457 -35.2498 |
| 20/02/2024 22:46:18 | Rodovia PE-082 - Ferreiros - PE | 41 | Ligado | 0v | 160 metros | -7.4443 -35.2498 |
| 20/02/2024 22:46:58 | Rodovia PE-082 - Ferreiros - PE | 48 | Ligado | 0v | 532 metros | -7.4396 -35.2502 |
| 20/02/2024 22:47:10 | Rodovia PE-082 - Ferreiros - PE | 48 | Ligado | 0v | 161 metros | -7.4382 -35.2507 |
| 20/02/2024 22:47:38 | Rodovia PE-082 - Ferreiros - PE | 69 | Ligado | 0v | 440 metros | -7.4347 -35.2524 |
| 20/02/2024 22:48:18 | Rodovia PE-082 - Camutanga - PE | 61 | Ligado | 0v | 721 metros | -7.4289 -35.2554 |
| 20/02/2024 22:48:44 | Rodovia PE-082 - Camutanga - PE | 10 | Ligado | 0v | 300 metros | -7.4263 -35.2562 |
| 20/02/2024 22:48:58 | Rodovia PE-082 - Camutanga - PE | 0 | Ligado | 0v | Parado | -7.4263 -35.2562 |
| 20/02/2024 22:49:38 | Rodovia PE-082 - Camutanga - PE | 51 | Ligado | 0v | 282 metros | -7.4242 -35.2576 |
| 20/02/2024 22:50:03 | Rodovia PE-082 - Camutanga - PE | 19 | Ligado | 0v | 264 metros | -7.4220 -35.2586 |
| 20/02/2024 22:50:18 | Rodovia PE-082 - Camutanga - PE | 33 | Ligado | 0v | 117 metros | -7.4210 -35.2589 |
| 20/02/2024 22:50:58 | Rodovia PE-082 - Camutanga - PE | 33 | Ligado | 0v | 304 metros | -7.4184 -35.2597 |
| 20/02/2024 22:51:38 | Rodovia PE-082 - Camutanga - PE | 13 | Ligado | 0v | 250 metros | -7.4165 -35.2608 |
| 20/02/2024 22:51:57 | Rodovia Pe Oitenta e Dois - Camutanga - PE | 18 | Ligado | 0v | 110 metros | -7.4156 -35.2613 |
| 20/02/2024 22:52:07 | Rua Santa Cruz - Camutanga - PE | 35 | Ligado | 0v | 70 metros | -7.4156 -35.2619 |

| | | | | | | |
|------------------------|---------------------------------|----|--------|----|------------|---------------------|
| 20/02/2024 22:52:18 | Rua Santa Cruz - Camutanga - PE | 39 | Ligado | 0v | 116 metros | -7.4152 -35.2629 |
| 20/02/2024 22:52:58 | Rua Santa Cruz - Camutanga - PE | 46 | Ligado | 0v | 505 metros | -7.4119 -35.2660 |
| 20/02/2024 22:53:38 | Rua Santa Cruz - Camutanga - PE | 0 | Ligado | 0v | 234 metros | -7.4104 -35.2675 |
| 20/02/2024 22:54:18 | Rua Santa Cruz - Camutanga - PE | 25 | Ligado | 0v | 127 metros | -7.4096 -35.2683 |
| 20/02/2024 22:54:58 | Rua Santa Cruz - Camutanga - PE | 19 | Ligado | 0v | 276 metros | -7.4079 -35.2701 |
| 20/02/2024 22:55:38 | Rua Santa Cruz - Camutanga - PE | 0 | Ligado | 0v | 183 metros | -7.4069 -35.2714 |
| 20/02/2024 22:56:18 | Rua Santa Cruz - Camutanga - PE | 0 | Ligado | 0v | Parado | -7.4069 -35.2714 |
| 20/02/2024 22:56:43 | Rua Santa Cruz - Camutanga - PE | 14 | Ligado | 0v | Parado | -7.4069 -35.2714 |
| 20/02/2024 22:56:58 | Rua Santa Cruz - Camutanga - PE | 10 | Ligado | 0v | 102 metros | -7.4062 -35.2721 |
| 20/02/2024 22:57:38 | Rua Santa Cruz - Camutanga - PE | 0 | Ligado | 0v | 107 metros | -7.4055 -35.2727 |
| 20/02/2024 22:58:18 | Rua Santa Cruz - Camutanga - PE | 0 | Ligado | 0v | 86 metros | -7.4049 -35.2731 |
| 20/02/2024 22:58:50 | Rua Santa Cruz - Camutanga - PE | 18 | Ligado | 0v | 123 metros | -7.4040 -35.2737 |
| 20/02/2024 22:59:15 | Rua Santa Cruz - Itambé - PE | 15 | Ligado | 0v | 134 metros | -7.4028 -35.2734 |
| 20/02/2024 22:59:38 | Rua Santa Cruz - Itambé - PE | 0 | Ligado | 0v | Parado | -7.4028 -35.2734 |
| 20/02/2024 23:00:18 | Rua Santa Cruz - Itambé - PE | 13 | Ligado | 0v | 130 metros | -7.4018 -35.2740 |
| 20/02/2024 23:00:58 | Itambé - PE | 18 | Ligado | 0v | 158 metros | -7.4007 -35.2748 |
| 20/02/2024 23:01:38 | Rua Santa Cruz - Itambé - PE | 15 | Ligado | 0v | 170 metros | -7.3993 -35.2756 |
| 20/02/2024 23:02:18 | Rua Goiana - Itambé - PE | 0 | Ligado | 0v | 83 metros | -7.3987 -35.2759 |
| 20/02/2024 23:02:58 | Rua Goiana - Itambé - PE | 0 | Ligado | 0v | Parado | -7.3987 -35.2759 |
| 20/02/2024 23:03:38 | Rua Santa Cruz - Itambé - PE | 10 | Ligado | 0v | 110 metros | -7.3996 -35.2755 |
| 20/02/2024 23:04:18 | Rua Santa Cruz - Itambé - PE | 0 | Ligado | 0v | 163 metros | -7.4008 -35.2747 |
| 20/02/2024 23:04:58 | Rua Santa Cruz - Itambé - PE | 13 | Ligado | 0v | 149 metros | -7.4019 -35.2739 |

| | | | | | | |
|------------------------|---|----|--------|----|------------|---------------------|
| 20/02/2024 23:05:38 | Rua Santa Cruz - Itambé - PE | 10 | Ligado | 0v | 104 metros | -7.4027 -35.2734 |
| 20/02/2024 23:06:01 | Rua Santa Cruz - Camutanga - PE | 24 | Ligado | 0v | 151 metros | -7.4040 -35.2737 |
| 20/02/2024 23:06:16 | Rua Santa Cruz - Camutanga - PE | 13 | Ligado | 0v | 62 metros | -7.4044 -35.2734 |
| 20/02/2024 23:06:48 | Avenida Monsenhor Júlio Maria - Camutanga - PE | 24 | Ligado | 0v | 145 metros | -7.4051 -35.2746 |
| 20/02/2024 23:06:58 | Avenida Pedro de Albuquerque Uchôa - Camutanga - PE | 13 | Ligado | 0v | 53 metros | -7.4052 -35.2750 |
| 20/02/2024 23:07:38 | Avenida Pedro de Albuquerque Uchôa - Camutanga - PE | 0 | Ligado | 0v | 184 metros | -7.4056 -35.2766 |
| 20/02/2024 23:08:18 | Avenida Pedro de Albuquerque Uchôa - Camutanga - PE | 21 | Ligado | 0v | 132 metros | -7.4062 -35.2777 |
| 20/02/2024 23:08:37 | Rua Rilzélia de Carvalho Chaves - Camutanga - PE | 12 | Ligado | 0v | 87 metros | -7.4066 -35.2783 |
| 20/02/2024 23:08:58 | Rua Rilzélia de Carvalho Chaves - Camutanga - PE | 10 | Ligado | 0v | 61 metros | -7.4072 -35.2783 |
| 20/02/2024 23:09:28 | Rua Rilzélia de Carvalho Chaves - Camutanga - PE | 16 | Ligado | 0v | 105 metros | -7.4081 -35.2782 |
| 20/02/2024 23:09:39 | Rua Rilzélia de Carvalho Chaves - Camutanga - PE | 17 | Ligado | 0v | 55 metros | -7.4084 -35.2786 |
| 20/02/2024 23:10:19 | Rua Rilzélia de Carvalho Chaves - Camutanga - PE | 18 | Ligado | 0v | Parado | -7.4084 -35.2786 |
| 20/02/2024 23:10:59 | Rua Joaquim Nabuco - Camutanga - PE | 0 | Ligado | 0v | 89 metros | -7.4083 -35.2778 |
| 20/02/2024 23:11:39 | Rua Joaquim Nabuco - Camutanga - PE | 0 | Ligado | 0v | 95 metros | -7.4079 -35.2771 |
| 20/02/2024 23:12:19 | Rua Joaquim Nabuco - Camutanga - PE | 0 | Ligado | 0v | 95 metros | -7.4075 -35.2763 |
| 20/02/2024 23:12:59 | Rua Joaquim Nabuco - Camutanga - PE | 12 | Ligado | 0v | Parado | -7.4075 -35.2763 |
| 20/02/2024 23:13:39 | Rua Vereadora Helena de Souza Cavalcanti - Camutanga - PE | 10 | Ligado | 0v | 162 metros | -7.4089 -35.2759 |
| 20/02/2024 23:13:53 | Rua Vereadora Helena de Souza Cavalcanti - Camutanga - PE | 11 | Ligado | 0v | Parado | -7.4089 -35.2759 |
| 20/02/2024 23:14:07 | Rua Vereadora Helena de Souza Cavalcanti - Camutanga - PE | 12 | Ligado | 0v | 77 metros | -7.4095 -35.2756 |
| 20/02/2024 23:14:19 | Rua Vereadora Helena de Souza Cavalcanti - Camutanga - PE | 13 | Ligado | 0v | Parado | -7.4095 -35.2756 |
| 20/02/2024 23:14:59 | Rua Vereadora Helena de Souza Cavalcanti - Camutanga - PE | 0 | Ligado | 0v | 144 metros | -7.4107 -35.2751 |
| 20/02/2024 23:15:23 | Rua Vereadora Helena de Souza Cavalcanti - Camutanga - PE | 11 | Ligado | 0v | Parado | -7.4107 -35.2751 |

| | | | | | | |
|------------------------|---|----|-----------|---|------------|---------------------|
| 20/02/2024 23:15:39 | Rua Juscelino Kubitschek - Camutanga - PE | 0 | Ligado | 0v | 51 metros | -7.4106 -35.2746 |
| 20/02/2024 23:16:19 | Rua Juscelino Kubitschek - Camutanga - PE | 0 | Ligado | 0v | Parado | -7.4106 -35.2746 |
| 20/02/2024 23:16:36 | Avenida Moisés Correia - Camutanga - PE | 11 | Ligado | 0v | 62 metros | -7.4103 -35.2742 |
| 20/02/2024 23:16:59 | Avenida Moisés Correia - Camutanga - PE | 16 | Ligado | 0v | 76 metros | -7.4097 -35.2746 |
| 20/02/2024 23:17:39 | Avenida Moisés Correia - Camutanga - PE | 14 | Ligado | 0v | 155 metros | -7.4085 -35.2752 |
| 20/02/2024 23:18:15 | Avenida Moisés Correia - Camutanga - PE | 12 | Ligado | 0v | 149 metros | -7.4073 -35.2758 |
| 20/02/2024 23:18:59 | Avenida Moisés Correia - Camutanga - PE | 0 | Ligado | 0v | 64 metros | -7.4077 -35.2754 |
| 20/02/2024 23:19:39 | Avenida Moisés Correia - Camutanga - PE | 0 | Ligado | 0v | Parado | -7.4077 -35.2754 |
| 20/02/2024 23:20:19 | Avenida Moisés Correia - Camutanga - PE | 0 | Ligado | 0v | Parado | -7.4077 -35.2754 |
| 20/02/2024 23:20:59 | Avenida Moisés Correia - Camutanga - PE | 0 | Ligado | 0v | Parado | -7.4077 -35.2754 |
| 20/02/2024 23:21:39 | Avenida Moisés Correia - Camutanga - PE | 0 | Ligado | 0v | Parado | -7.4077 -35.2754 |
| 20/02/2024 23:22:19 | Avenida Moisés Correia - Camutanga - PE | 0 | Ligado | 0v | Parado | -7.4077 -35.2754 |
| 20/02/2024 23:22:59 | Avenida Moisés Correia - Camutanga - PE | 0 | Ligado | 0v | Parado | -7.4077 -35.2754 |
| 20/02/2024 23:23:39 | Avenida Moisés Correia - Camutanga - PE | 0 | Ligado | 0v | Parado | -7.4077 -35.2754 |
| 20/02/2024 23:24:02 | Avenida Moisés Correia - Camutanga - PE | 0 | Ligado | 0v | Parado | -7.4077 -35.2754 |
| 20/02/2024 23:24:04 | | | |  | | |
| 20/02/2024 23:28:39 | Avenida Moisés Correia - Camutanga - PE | 0 | Desligado | 0v | Parado | -7.4077 -35.2754 |
| 20/02/2024 23:33:39 | Avenida Moisés Correia - Camutanga - PE | 0 | Desligado | 0v | Parado | -7.4077 -35.2754 |
| 20/02/2024 23:38:39 | Avenida Moisés Correia - Camutanga - PE | 0 | Desligado | 0v | Parado | -7.4077 -35.2754 |
| 20/02/2024 23:43:39 | Avenida Moisés Correia - Camutanga - PE | 0 | Desligado | 0v | Parado | -7.4077 -35.2754 |
| 20/02/2024 23:48:39 | Avenida Moisés Correia - Camutanga - PE | 0 | Desligado | 0v | Parado | -7.4077 -35.2754 |
| 20/02/2024 23:53:39 | Avenida Moisés Correia - Camutanga - PE | 0 | Desligado | 0v | Parado | -7.4077 -35.2754 |



| | | | | | | |
|------------------------|---|---|-----------|---|--------|---------------------|
| 21/02/2024 05:28:39 | Avenida Moisés Correia - Camutanga - PE | 0 | Desligado | 0v | Parado | -7.4077 -35.2754 |
| 21/02/2024 05:33:39 | Avenida Moisés Correia - Camutanga - PE | 0 | Desligado | 0v | Parado | -7.4077 -35.2754 |
| 21/02/2024 05:38:39 | Avenida Moisés Correia - Camutanga - PE | 0 | Desligado | 0v | Parado | -7.4077 -35.2754 |
| 21/02/2024 05:43:39 | Avenida Moisés Correia - Camutanga - PE | 0 | Desligado | 0v | Parado | -7.4077 -35.2754 |
| 21/02/2024 05:48:39 | Avenida Moisés Correia - Camutanga - PE | 0 | Desligado | 0v | Parado | -7.4077 -35.2754 |
| 21/02/2024 05:53:39 | Avenida Moisés Correia - Camutanga - PE | 0 | Desligado | 0v | Parado | -7.4077 -35.2754 |
| 21/02/2024 05:58:39 | Avenida Moisés Correia - Camutanga - PE | 0 | Desligado | 0v | Parado | -7.4077 -35.2754 |
| 21/02/2024 06:03:39 | Avenida Moisés Correia - Camutanga - PE | 0 | Desligado | 0v | Parado | -7.4077 -35.2754 |
| 21/02/2024 06:08:39 | Avenida Moisés Correia - Camutanga - PE | 0 | Desligado | 0v | Parado | -7.4077 -35.2754 |
| 21/02/2024 06:12:04 | Avenida Moisés Correia - Camutanga - PE | 0 | Desligado | 0v | Parado | -7.4077 -35.2754 |
| 21/02/2024 06:12:18 | | | |  | | |
| 21/02/2024 06:12:54 | Avenida Moisés Correia - Camutanga - PE | 0 | Ligado | 0v | Parado | -7.4077 -35.2754 |
| 21/02/2024 06:13:34 | Avenida Moisés Correia - Camutanga - PE | 0 | Ligado | 0v | Parado | -7.4077 -35.2754 |
| 21/02/2024 06:14:14 | Avenida Moisés Correia - Camutanga - PE | 0 | Ligado | 0v | Parado | -7.4077 -35.2754 |
| 21/02/2024 06:14:54 | Avenida Moisés Correia - Camutanga - PE | 0 | Ligado | 0v | Parado | -7.4077 -35.2754 |
| 21/02/2024 06:15:34 | Avenida Moisés Correia - Camutanga - PE | 0 | Ligado | 0v | Parado | -7.4077 -35.2754 |
| 21/02/2024 06:16:14 | Avenida Moisés Correia - Camutanga - PE | 0 | Ligado | 0v | Parado | -7.4077 -35.2754 |
| 21/02/2024 06:16:54 | Avenida Moisés Correia - Camutanga - PE | 0 | Ligado | 0v | Parado | -7.4077 -35.2754 |
| 21/02/2024 06:17:34 | Avenida Moisés Correia - Camutanga - PE | 0 | Ligado | 0v | Parado | -7.4077 -35.2754 |
| 21/02/2024 06:18:14 | Avenida Moisés Correia - Camutanga - PE | 0 | Ligado | 0v | Parado | -7.4077 -35.2754 |
| 21/02/2024 06:18:54 | Avenida Moisés Correia - Camutanga - PE | 0 | Ligado | 0v | Parado | -7.4077 -35.2754 |
| 21/02/2024 06:19:34 | Avenida Moisés Correia - Camutanga - PE | 0 | Ligado | 0v | Parado | -7.4077 -35.2754 |

| | | | | | | |
|------------------------|---|----|--------|----|------------|---------------------|
| 21/02/2024 06:20:14 | Avenida Moisés Correia - Camutanga - PE | 0 | Ligado | 0v | Parado | -7.4077 -35.2754 |
| 21/02/2024 06:20:54 | Avenida Moisés Correia - Camutanga - PE | 0 | Ligado | 0v | Parado | -7.4077 -35.2754 |
| 21/02/2024 06:21:34 | Avenida Moisés Correia - Camutanga - PE | 0 | Ligado | 0v | Parado | -7.4077 -35.2754 |
| 21/02/2024 06:22:14 | Avenida Moisés Correia - Camutanga - PE | 0 | Ligado | 0v | Parado | -7.4077 -35.2754 |
| 21/02/2024 06:22:54 | Avenida Moisés Correia - Camutanga - PE | 0 | Ligado | 0v | Parado | -7.4077 -35.2754 |
| 21/02/2024 06:23:34 | Avenida Moisés Correia - Camutanga - PE | 0 | Ligado | 0v | Parado | -7.4077 -35.2754 |
| 21/02/2024 06:24:14 | Avenida Moisés Correia - Camutanga - PE | 0 | Ligado | 0v | Parado | -7.4077 -35.2754 |
| 21/02/2024 06:24:54 | Avenida Moisés Correia - Camutanga - PE | 0 | Ligado | 0v | Parado | -7.4077 -35.2754 |
| 21/02/2024 06:25:34 | Avenida Moisés Correia - Camutanga - PE | 0 | Ligado | 0v | Parado | -7.4077 -35.2754 |
| 21/02/2024 06:26:14 | Avenida Moisés Correia - Camutanga - PE | 0 | Ligado | 0v | Parado | -7.4077 -35.2754 |
| 21/02/2024 06:26:54 | Avenida Moisés Correia - Camutanga - PE | 0 | Ligado | 0v | Parado | -7.4077 -35.2754 |
| 21/02/2024 06:27:34 | Avenida Moisés Correia - Camutanga - PE | 0 | Ligado | 0v | Parado | -7.4077 -35.2754 |
| 21/02/2024 06:28:14 | Travessa José Batista - Camutanga - PE | 13 | Ligado | 0v | 128 metros | -7.4087 -35.2749 |
| 21/02/2024 06:28:41 | Avenida Moisés Correia - Camutanga - PE | 13 | Ligado | 0v | 100 metros | -7.4095 -35.2745 |
| 21/02/2024 06:28:51 | Avenida Moisés Correia - Camutanga - PE | 15 | Ligado | 0v | Parado | -7.4095 -35.2745 |
| 21/02/2024 06:29:34 | Avenida Moisés Correia - Camutanga - PE | 0 | Ligado | 0v | 97 metros | -7.4103 -35.2743 |
| 21/02/2024 06:29:44 | Avenida Moisés Correia - Camutanga - PE | 10 | Ligado | 0v | Parado | -7.4103 -35.2743 |
| 21/02/2024 06:30:14 | Rua Juscelino Kubitschek - Camutanga - PE | 0 | Ligado | 0v | 89 metros | -7.4100 -35.2735 |
| 21/02/2024 06:30:54 | Rua Juscelino Kubitschek - Camutanga - PE | 0 | Ligado | 0v | Parado | -7.4100 -35.2735 |
| 21/02/2024 06:31:34 | Rua Juscelino Kubitschek - Camutanga - PE | 0 | Ligado | 0v | Parado | -7.4100 -35.2735 |
| 21/02/2024 06:32:14 | Rua Juscelino Kubitschek - Camutanga - PE | 0 | Ligado | 0v | 63 metros | -7.4098 -35.2730 |
| 21/02/2024 06:32:45 | Rua Juscelino Kubitschek - Camutanga - PE | 11 | Ligado | 0v | Parado | -7.4098 -35.2730 |



| | | | | | | |
|------------------------|---|----|--------|----|------------|---------------------|
| 21/02/2024 06:33:00 | Rua Agamenon Magalhães - Camutanga - PE | 11 | Ligado | 0v | 72 metros | -7.4091 -35.2730 |
| 21/02/2024 06:33:34 | Avenida Doutor Simplício Tavares de Melo - Camutanga - PE | 10 | Ligado | 0v | 72 metros | -7.4087 -35.2735 |
| 21/02/2024 06:34:14 | Avenida Doutor Simplício Tavares de Melo - Camutanga - PE | 0 | Ligado | 0v | Parado | -7.4087 -35.2735 |
| 21/02/2024 06:34:54 | Avenida Doutor Simplício Tavares de Melo - Camutanga - PE | 0 | Ligado | 0v | Parado | -7.4087 -35.2735 |
| 21/02/2024 06:35:34 | Avenida Doutor Simplício Tavares de Melo - Camutanga - PE | 0 | Ligado | 0v | Parado | -7.4087 -35.2735 |
| 21/02/2024 06:36:14 | Avenida Presidente Getúlio Vargas, 240 - Camutanga - PE | 11 | Ligado | 0v | 98 metros | -7.4082 -35.2742 |
| 21/02/2024 06:36:37 | Avenida Presidente Getúlio Vargas, 240 - Camutanga - PE | 15 | Ligado | 0v | 88 metros | -7.4075 -35.2746 |
| 21/02/2024 06:36:55 | Avenida Presidente Getúlio Vargas, 240 - Camutanga - PE | 11 | Ligado | 0v | 87 metros | -7.4068 -35.2749 |
| 21/02/2024 06:37:35 | Avenida Moisés Correia - Camutanga - PE | 0 | Ligado | 0v | 86 metros | -7.4072 -35.2756 |
| 21/02/2024 06:38:15 | Avenida Moisés Correia - Camutanga - PE | 18 | Ligado | 0v | 120 metros | -7.4063 -35.2762 |
| 21/02/2024 06:38:55 | Avenida Moisés Correia - Camutanga - PE | 0 | Ligado | 0v | 71 metros | -7.4057 -35.2765 |
| 21/02/2024 06:39:35 | Avenida Moisés Correia - Camutanga - PE | 0 | Ligado | 0v | Parado | -7.4057 -35.2765 |
| 21/02/2024 06:40:15 | Avenida Pedro de Albuquerque Uchôa - Camutanga - PE | 20 | Ligado | 0v | 130 metros | -7.4053 -35.2754 |
| 21/02/2024 06:40:55 | Avenida Pedro de Albuquerque Uchôa - Camutanga - PE | 0 | Ligado | 0v | 96 metros | -7.4052 -35.2746 |
| 21/02/2024 06:41:35 | Avenida Pedro de Albuquerque Uchôa - Camutanga - PE | 0 | Ligado | 0v | 122 metros | -7.4046 -35.2736 |
| 21/02/2024 06:42:15 | Rua Santa Cruz - Camutanga - PE | 0 | Ligado | 0v | 97 metros | -7.4052 -35.2730 |
| 21/02/2024 06:42:55 | Rua Santa Cruz - Camutanga - PE | 0 | Ligado | 0v | Parado | -7.4052 -35.2730 |
| 21/02/2024 06:43:35 | Rua Santa Cruz - Camutanga - PE | 0 | Ligado | 0v | Parado | -7.4052 -35.2730 |
| 21/02/2024 06:44:15 | Rua Santa Cruz - Camutanga - PE | 15 | Ligado | 0v | 137 metros | -7.4061 -35.2722 |
| 21/02/2024 06:44:55 | Rua Santa Cruz - Camutanga - PE | 26 | Ligado | 0v | 184 metros | -7.4073 -35.2710 |
| 21/02/2024 06:45:35 | Rua Santa Cruz - Camutanga - PE | 18 | Ligado | 0v | 275 metros | -7.4089 -35.2691 |
| 21/02/2024 06:46:15 | Rua Santa Cruz - Camutanga - PE | 0 | Ligado | 0v | 239 metros | -7.4104 -35.2676 |

| | | | | | | |
|------------------------|--|----|--------|----|------------|---------------------|
| 21/02/2024 06:46:55 | Rua Santa Cruz - Camutanga - PE | 22 | Ligado | 0v | 115 metros | -7.4111 -35.2669 |
| 21/02/2024 06:47:35 | Rua Santa Cruz - Camutanga - PE | 47 | Ligado | 0v | 429 metros | -7.4139 -35.2642 |
| 21/02/2024 06:47:52 | Rua Santa Cruz - Camutanga - PE | 48 | Ligado | 0v | 225 metros | -7.4153 -35.2628 |
| 21/02/2024 06:48:08 | Rodovia Pe Oitenta e Dois - Camutanga - PE | 28 | Ligado | 0v | 177 metros | -7.4159 -35.2613 |
| 21/02/2024 06:48:55 | Rodovia PE-082 - Camutanga - PE | 27 | Ligado | 0v | 309 metros | -7.4183 -35.2598 |
| 21/02/2024 06:49:23 | Rodovia PE-082 - Camutanga - PE | 17 | Ligado | 0v | 203 metros | -7.4200 -35.2592 |
| 21/02/2024 06:49:35 | Rodovia PE-082 - Camutanga - PE | 29 | Ligado | 0v | 85 metros | -7.4207 -35.2590 |
| 21/02/2024 06:50:15 | Rodovia PE-082 - Camutanga - PE | 39 | Ligado | 0v | 319 metros | -7.4234 -35.2581 |
| 21/02/2024 06:50:52 | Rodovia PE-082 - Camutanga - PE | 16 | Ligado | 0v | 383 metros | -7.4264 -35.2563 |
| 21/02/2024 06:51:10 | Rodovia PE-082 - Camutanga - PE | 23 | Ligado | 0v | 111 metros | -7.4273 -35.2560 |
| 21/02/2024 06:51:28 | Rodovia PE-082 - Camutanga - PE | 30 | Ligado | 0v | 137 metros | -7.4285 -35.2556 |
| 21/02/2024 06:52:15 | Rodovia PE-082 - Ferreiros - PE | 58 | Ligado | 0v | 613 metros | -7.4334 -35.2531 |
| 21/02/2024 06:52:55 | Rodovia PE-082 - Ferreiros - PE | 48 | Ligado | 0v | 592 metros | -7.4382 -35.2507 |
| 21/02/2024 06:53:05 | Rodovia PE-082 - Ferreiros - PE | 43 | Ligado | 0v | 130 metros | -7.4392 -35.2503 |
| 21/02/2024 06:53:35 | Rodovia PE-082 - Ferreiros - PE | 46 | Ligado | 0v | 405 metros | -7.4429 -35.2500 |
| 21/02/2024 06:54:07 | Rodovia PE-082 - Ferreiros - PE | 28 | Ligado | 0v | 318 metros | -7.4457 -35.2498 |
| 21/02/2024 06:54:50 | Rodovia PE-082 - Ferreiros - PE | 33 | Ligado | 0v | 311 metros | -7.4484 -35.2507 |
| 21/02/2024 06:55:35 | Rodovia PE-082 - Ferreiros - PE | 30 | Ligado | 0v | 358 metros | -7.4514 -35.2518 |
| 21/02/2024 06:56:15 | Rodovia PE-082 - Ferreiros - PE | 29 | Ligado | 0v | 342 metros | -7.4542 -35.2531 |
| 21/02/2024 06:56:55 | Rodovia PE-082 - Ferreiros - PE | 34 | Ligado | 0v | 330 metros | -7.4560 -35.2554 |
| 21/02/2024 06:57:35 | Rodovia PE-082 - Ferreiros - PE | 54 | Ligado | 0v | 521 metros | -7.4589 -35.2591 |
| 21/02/2024 06:58:15 | Rodovia PE-082 - Ferreiros - PE | 49 | Ligado | 0v | 606 metros | -7.4622 -35.2635 |

| | | | | | | |
|------------------------|--|----|--------|----|------------|---------------------|
| 21/02/2024 06:58:55 | Rodovia PE-082 - Ferreiros - PE | 51 | Ligado | 0v | 567 metros | -7.4653 -35.2676 |
| 21/02/2024 06:59:35 | Rodovia PE-082 - Ferreiros - PE | 49 | Ligado | 0v | 547 metros | -7.4682 -35.2715 |
| 21/02/2024 07:00:15 | Rodovia PE-082 - Ferreiros - PE | 0 | Ligado | 0v | 456 metros | -7.4708 -35.2748 |
| 21/02/2024 07:00:28 | Rodovia PE-082 - Ferreiros - PE | 11 | Ligado | 0v | 60 metros | -7.4711 -35.2752 |
| 21/02/2024 07:00:55 | Rodovia PE-082 - Ferreiros - PE | 0 | Ligado | 0v | Parado | -7.4711 -35.2752 |
| 21/02/2024 07:01:35 | Rodovia PE-082 - Ferreiros - PE | 31 | Ligado | 0v | 149 metros | -7.4720 -35.2762 |
| 21/02/2024 07:02:15 | Rodovia PE-082 - Ferreiros - PE | 54 | Ligado | 0v | 533 metros | -7.4752 -35.2798 |
| 21/02/2024 07:02:55 | Rodovia PE-082 - Ferreiros - PE | 46 | Ligado | 0v | 566 metros | -7.4785 -35.2836 |
| 21/02/2024 07:03:35 | Rodovia PE-082 - Ferreiros - PE | 65 | Ligado | 0v | 650 metros | -7.4824 -35.2881 |
| 21/02/2024 07:04:15 | Rodovia PE-082 - Ferreiros - PE | 66 | Ligado | 0v | 750 metros | -7.4868 -35.2932 |
| 21/02/2024 07:04:39 | Rodovia PE-082 - Ferreiros - PE | 66 | Ligado | 0v | 439 metros | -7.4896 -35.2960 |
| 21/02/2024 07:04:55 | Rodovia PE-082 - Ferreiros - PE | 60 | Ligado | 0v | 287 metros | -7.4920 -35.2969 |
| 21/02/2024 07:05:35 | Rodovia PE-082 - Mocs - Ferreiros - PE | 26 | Ligado | 0v | 336 metros | -7.4950 -35.2974 |
| 21/02/2024 07:06:15 | Rodovia PE-082 - Mocs - Timbaúba - PE | 20 | Ligado | 0v | 251 metros | -7.4972 -35.2979 |
| 21/02/2024 07:06:55 | Rodovia PE-082 - Mocs - Ferreiros - PE | 30 | Ligado | 0v | 308 metros | -7.4999 -35.2984 |
| 21/02/2024 07:07:35 | Rodovia PE-082 - Mocs - Timbaúba - PE | 18 | Ligado | 0v | 247 metros | -7.5021 -35.2989 |
| 21/02/2024 07:07:51 | Timbaúba - PE | 12 | Ligado | 0v | 107 metros | -7.5030 -35.2991 |
| 21/02/2024 07:08:15 | Timbaúba - PE | 0 | Ligado | 0v | Parado | -7.5030 -35.2991 |
| 21/02/2024 07:08:33 | Rodovia PE-082 - Mocs - Timbaúba - PE | 16 | Ligado | 0v | 51 metros | -7.5035 -35.2991 |
| 21/02/2024 07:08:55 | Rodovia PE-082 - Mocs - Timbaúba - PE | 36 | Ligado | 0v | 184 metros | -7.5050 -35.2998 |
| 21/02/2024 07:09:35 | Rodovia PE-082 - Mocs - Timbaúba - PE | 48 | Ligado | 0v | 478 metros | -7.5089 -35.3016 |
| 21/02/2024 07:10:15 | Mocs - Timbaúba - PE | 17 | Ligado | 0v | 422 metros | -7.5124 -35.3030 |

| | | | | | | |
|------------------------|---|----|--------|---|------------|---------------------|
| 21/02/2024 07:10:27 | Mocs - Timbaúba - PE | 16 | Ligado | 0v | 63 metros | -7.5129 -35.3032 |
| 21/02/2024 07:10:49 | Rua Coronel Claudino - Mocs - Timbaúba - PE | 27 | Ligado | 0v | 150 metros | -7.5137 -35.3043 |
| 21/02/2024 07:11:13 | Rua Coronel Claudino - Mocs - Timbaúba - PE | 25 | Ligado | 0v | 162 metros | -7.5140 -35.3057 |
| 21/02/2024 07:11:35 | Rua Coronel Claudino - Mocs - Timbaúba - PE | 18 | Ligado | 0v | 111 metros | -7.5140 -35.3067 |
| 21/02/2024 07:12:06 | Rua Doutor Geraldo Ferreira Lima - Mocs - Timbaúba - PE | 15 | Ligado | 0v | 100 metros | -7.5144 -35.3075 |
| 21/02/2024 07:12:38 | Rua Wilson Neves Calabria - Mocs - Timbaúba - PE | 11 | Ligado | 0v | 135 metros | -7.5153 -35.3084 |
| 21/02/2024 07:12:50 | Rua Wilson Neves Calabria - Mocs - Timbaúba - PE | 17 | Ligado | 0v | Parado | -7.5153 -35.3084 |
| 21/02/2024 07:13:35 | Travessa Sete de Setembro - Mocs - Timbaúba - PE | 0 | Ligado | 0v | 170 metros | -7.5148 -35.3098 |
| 21/02/2024 07:14:15 | Rua Manoel Xavier de Andrade - Mocs - Timbaúba - PE | 0 | Ligado | 0v | 62 metros | -7.5153 -35.3101 |
| 21/02/2024 07:14:55 | Rua Manoel Xavier de Andrade - Mocs - Timbaúba - PE | 0 | Ligado | 0v | Parado | -7.5153 -35.3101 |
| 21/02/2024 07:15:36 | Rua Manoel Xavier de Andrade - Mocs - Timbaúba - PE | 0 | Ligado | 0v | Parado | -7.5153 -35.3101 |
| 21/02/2024 07:16:16 | Rua Manoel Xavier de Andrade - Mocs - Timbaúba - PE | 0 | Ligado | 0v | Parado | -7.5153 -35.3101 |
| 21/02/2024 07:16:56 | Rua Manoel Xavier de Andrade - Mocs - Timbaúba - PE | 0 | Ligado | 0v | Parado | -7.5153 -35.3101 |
| 21/02/2024 07:17:36 | Rua Manoel Xavier de Andrade - Mocs - Timbaúba - PE | 0 | Ligado | 0v | Parado | -7.5153 -35.3101 |
| 21/02/2024 07:18:16 | Rua Manoel Xavier de Andrade - Mocs - Timbaúba - PE | 0 | Ligado | 0v | Parado | -7.5153 -35.3101 |
| 21/02/2024 07:18:56 | Rua Manoel Xavier de Andrade - Mocs - Timbaúba - PE | 0 | Ligado | 0v | Parado | -7.5153 -35.3101 |
| 21/02/2024 07:19:16 | Rua Manoel Xavier de Andrade - Mocs - Timbaúba - PE | 0 | Ligado | 0v | Parado | -7.5153 -35.3101 |
| 21/02/2024 07:19:18 | | | |  | | |
| 21/02/2024 07:19:35 | | | |  | | |
| 21/02/2024 07:19:36 | Rua Manoel Xavier de Andrade - Mocs - Timbaúba - PE | 0 | Ligado | 0v | Parado | -7.5153 -35.3101 |
| 21/02/2024 07:20:16 | Rua Manoel Xavier de Andrade - Mocs - Timbaúba - PE | 0 | Ligado | 0v | Parado | -7.5153 -35.3101 |
| 21/02/2024 07:20:56 | Rua Manoel Xavier de Andrade - Mocs - Timbaúba - PE | 0 | Ligado | 0v | Parado | -7.5153 -35.3101 |



| | | | | | | |
|------------------------|---|----|--------|----|------------|---------------------|
| 21/02/2024 07:21:36 | Rua Manoel Xavier de Andrade - Mocs - Timbaúba - PE | 0 | Ligado | 0v | Parado | -7.5153 -35.3101 |
| 21/02/2024 07:21:58 | Rua Manoel Xavier de Andrade - Mocs - Timbaúba - PE | 14 | Ligado | 0v | 94 metros | -7.5160 -35.3105 |
| 21/02/2024 07:22:16 | Rua Manoel Xavier de Andrade - Mocs - Timbaúba - PE | 0 | Ligado | 0v | Parado | -7.5160 -35.3105 |
| 21/02/2024 07:22:56 | Travessa Barão de Lucena - Mocs - Timbaúba - PE | 17 | Ligado | 0v | 171 metros | -7.5151 -35.3118 |
| 21/02/2024 07:23:16 | Rua Maciel Pinheiro - Mocs - Timbaúba - PE | 22 | Ligado | 0v | 98 metros | -7.5145 -35.3125 |
| 21/02/2024 07:23:31 | Rua Maciel Pinheiro - Mocs - Timbaúba - PE | 11 | Ligado | 0v | 90 metros | -7.5144 -35.3133 |
| 21/02/2024 07:24:16 | Rua Maciel Pinheiro - Mocs - Timbaúba - PE | 18 | Ligado | 0v | 233 metros | -7.5142 -35.3154 |
| 21/02/2024 07:24:28 | Rua Sotero Caio - Mocs - Timbaúba - PE | 26 | Ligado | 0v | 80 metros | -7.5141 -35.3161 |
| 21/02/2024 07:24:44 | Rua Sotero Caio - Mocs - Timbaúba - PE | 25 | Ligado | 0v | 112 metros | -7.5133 -35.3167 |
| 21/02/2024 07:24:56 | Rua Sotero Caio - Mocs - Timbaúba - PE | 17 | Ligado | 0v | 57 metros | -7.5128 -35.3169 |
| 21/02/2024 07:25:26 | Rua Sotero Caio - Mocs - Timbaúba - PE | 11 | Ligado | 0v | 95 metros | -7.5120 -35.3169 |
| 21/02/2024 07:25:36 | Rua Sotero Caio - Mocs - Timbaúba - PE | 21 | Ligado | 0v | 60 metros | -7.5114 -35.3170 |
| 21/02/2024 07:26:06 | Praça João Pessoa - Araruna - Timbaúba - PE | 11 | Ligado | 0v | 138 metros | -7.5103 -35.3176 |
| 21/02/2024 07:26:16 | Praça João Pessoa - Araruna - Timbaúba - PE | 14 | Ligado | 0v | Parado | -7.5103 -35.3176 |
| 21/02/2024 07:26:56 | Rua Marechal Dantas Barreto - Araruna - Timbaúba - PE | 12 | Ligado | 0v | 78 metros | -7.5106 -35.3182 |
| 21/02/2024 07:27:26 | Rua Marechal Dantas Barreto - Araruna - Timbaúba - PE | 15 | Ligado | 0v | 143 metros | -7.5117 -35.3177 |
| 21/02/2024 07:27:36 | Rua Marechal Dantas Barreto - Araruna - Timbaúba - PE | 0 | Ligado | 0v | Parado | -7.5117 -35.3177 |
| 21/02/2024 07:28:16 | Rua Marechal Dantas Barreto - Araruna - Timbaúba - PE | 0 | Ligado | 0v | Parado | -7.5117 -35.3177 |
| 21/02/2024 07:28:56 | Rua Marechal Dantas Barreto - Araruna - Timbaúba - PE | 0 | Ligado | 0v | Parado | -7.5117 -35.3177 |
| 21/02/2024 07:29:36 | Rua Marechal Dantas Barreto - Araruna - Timbaúba - PE | 0 | Ligado | 0v | Parado | -7.5117 -35.3177 |
| 21/02/2024 07:30:16 | Rua Marechal Dantas Barreto - Araruna - Timbaúba - PE | 0 | Ligado | 0v | Parado | -7.5117 -35.3177 |
| 21/02/2024 07:30:56 | Rua Marechal Dantas Barreto - Araruna - Timbaúba - PE | 0 | Ligado | 0v | Parado | -7.5117 -35.3177 |

| | | | | | | |
|------------------------|---|----|-----------|---|------------|---------------------|
| 21/02/2024 07:31:36 | Avenida Belarmino Rodrigues - Araruna - Timbaúba - PE | 0 | Ligado | 0v | 54 metros | -7.5122 -35.3176 |
| 21/02/2024 07:32:16 | Rua Marechal Dantas Barreto - Araruna - Timbaúba - PE | 12 | Ligado | 0v | 183 metros | -7.5137 -35.3169 |
| 21/02/2024 07:32:56 | Rua Marechal Dantas Barreto - Araruna - Timbaúba - PE | 22 | Ligado | 0v | 216 metros | -7.5155 -35.3162 |
| 21/02/2024 07:33:36 | Rua Marechal Dantas Barreto - Araruna - Timbaúba - PE | 23 | Ligado | 0v | 317 metros | -7.5182 -35.3152 |
| 21/02/2024 07:34:05 | Araruna - Timbaúba - PE | 17 | Ligado | 0v | 239 metros | -7.5202 -35.3144 |
| 21/02/2024 07:34:16 | PE-089 - Araruna - Timbaúba - PE | 25 | Ligado | 0v | 56 metros | -7.5203 -35.3149 |
| 21/02/2024 07:34:56 | PE-089 - Araruna - Timbaúba - PE | 17 | Ligado | 0v | 275 metros | -7.5199 -35.3173 |
| 21/02/2024 07:35:36 | PE-089 - Araruna - Timbaúba - PE | 0 | Ligado | 0v | 55 metros | -7.5199 -35.3178 |
| 21/02/2024 07:36:16 | PE-089 - Araruna - Timbaúba - PE | 0 | Ligado | 0v | Parado | -7.5199 -35.3178 |
| 21/02/2024 07:36:56 | PE-089 - Araruna - Timbaúba - PE | 0 | Ligado | 0v | Parado | -7.5199 -35.3178 |
| 21/02/2024 07:37:36 | PE-089 - Araruna - Timbaúba - PE | 0 | Ligado | 0v | Parado | -7.5199 -35.3178 |
| 21/02/2024 07:38:16 | PE-089 - Araruna - Timbaúba - PE | 0 | Ligado | 0v | Parado | -7.5199 -35.3178 |
| 21/02/2024 07:38:56 | PE-089 - Araruna - Timbaúba - PE | 0 | Ligado | 0v | Parado | -7.5199 -35.3178 |
| 21/02/2024 07:39:36 | PE-089 - Araruna - Timbaúba - PE | 0 | Ligado | 0v | Parado | -7.5199 -35.3178 |
| 21/02/2024 07:40:16 | PE-089 - Araruna - Timbaúba - PE | 0 | Ligado | 0v | Parado | -7.5199 -35.3178 |
| 21/02/2024 07:40:56 | PE-089 - Araruna - Timbaúba - PE | 0 | Ligado | 0v | Parado | -7.5199 -35.3178 |
| 21/02/2024 07:41:34 | PE-089 - Araruna - Timbaúba - PE | 0 | Ligado | 0v | Parado | -7.5199 -35.3178 |
| 21/02/2024 07:41:36 | | | |  | | |
| 21/02/2024 07:45:56 | PE-089 - Araruna - Timbaúba - PE | 0 | Desligado | 0v | Parado | -7.5199 -35.3178 |
| 21/02/2024 07:46:07 | | | |  | | |
| 21/02/2024 07:46:36 | PE-089 - Araruna - Timbaúba - PE | 0 | Ligado | 0v | Parado | -7.5199 -35.3178 |
| 21/02/2024 07:47:16 | PE-089 - Araruna - Timbaúba - PE | 0 | Ligado | 0v | Parado | -7.5199 -35.3178 |

| | | | | | | |
|------------------------|--|----|--------|----|------------|---------------------|
| 21/02/2024 07:47:56 | PE-089 - Araruna - Timbaúba - PE | 16 | Ligado | 0v | 56 metros | -7.5200 -35.3173 |
| 21/02/2024 07:48:36 | PE-089 - Araruna - Timbaúba - PE | 36 | Ligado | 0v | 311 metros | -7.5204 -35.3146 |
| 21/02/2024 07:48:52 | PE-089 - Mocs - Timbaúba - PE | 50 | Ligado | 0v | 197 metros | -7.5205 -35.3128 |
| 21/02/2024 07:49:16 | PE-089 - Mocs - Timbaúba - PE | 0 | Ligado | 0v | 258 metros | -7.5204 -35.3104 |
| 21/02/2024 07:49:36 | PE-089 - Mocs - Timbaúba - PE | 30 | Ligado | 0v | 152 metros | -7.5203 -35.3091 |
| 21/02/2024 07:49:56 | BR-408 - Mocs - Timbaúba - PE | 30 | Ligado | 0v | 130 metros | -7.5205 -35.3079 |
| 21/02/2024 07:50:21 | BR-408 - Mocs - Timbaúba - PE | 24 | Ligado | 0v | 263 metros | -7.5211 -35.3056 |
| 21/02/2024 07:50:36 | Rodovia PE-082 - Mocs - Timbaúba - PE | 34 | Ligado | 0v | 103 metros | -7.5202 -35.3053 |
| 21/02/2024 07:51:16 | Rodovia PE-082 - Mocs - Timbaúba - PE | 39 | Ligado | 0v | 466 metros | -7.5162 -35.3041 |
| 21/02/2024 07:51:56 | Rodovia PE-082 - Mocs - Timbaúba - PE | 43 | Ligado | 0v | 351 metros | -7.5132 -35.3032 |
| 21/02/2024 07:52:36 | Rodovia PE-082 - Mocs - Timbaúba - PE | 44 | Ligado | 0v | 344 metros | -7.5102 -35.3023 |
| 21/02/2024 07:53:16 | Rodovia PE-082 - Mocs - Timbaúba - PE | 40 | Ligado | 0v | 530 metros | -7.5059 -35.3002 |
| 21/02/2024 07:53:57 | Rodovia PE-082 - Mocs - Timbaúba - PE | 41 | Ligado | 0v | 403 metros | -7.5025 -35.2989 |
| 21/02/2024 07:54:37 | Rodovia PE-082 - Mocs - Ferreiros - PE | 29 | Ligado | 0v | 315 metros | -7.4998 -35.2984 |
| 21/02/2024 07:55:17 | Rodovia PE-082 - Mocs - Timbaúba - PE | 30 | Ligado | 0v | 377 metros | -7.4965 -35.2977 |
| 21/02/2024 07:55:57 | Rodovia PE-082 - Ferreiros - PE | 33 | Ligado | 0v | 332 metros | -7.4935 -35.2971 |
| 21/02/2024 07:56:33 | Rodovia PE-082 - Ferreiros - PE | 50 | Ligado | 0v | 328 metros | -7.4907 -35.2965 |
| 21/02/2024 07:56:44 | Rodovia PE-082 - Ferreiros - PE | 54 | Ligado | 0v | 163 metros | -7.4894 -35.2958 |
| 21/02/2024 07:57:17 | Rodovia PE-082 - Ferreiros - PE | 67 | Ligado | 0v | 536 metros | -7.4861 -35.2923 |
| 21/02/2024 07:57:57 | Rodovia PE-082 - Ferreiros - PE | 70 | Ligado | 0v | 767 metros | -7.4815 -35.2870 |
| 21/02/2024 07:58:37 | Rodovia PE-082 - Ferreiros - PE | 56 | Ligado | 0v | 725 metros | -7.4772 -35.2821 |
| 21/02/2024 07:59:17 | Rodovia PE-082 - Ferreiros - PE | 51 | Ligado | 0v | 606 metros | -7.4736 -35.2780 |

| | | | | | | |
|------------------------|---------------------------------|----|--------|----|------------|---------------------|
| 21/02/2024 07:59:57 | Rodovia PE-082 - Ferreiros - PE | 23 | Ligado | 0v | 417 metros | -7.4712 -35.2752 |
| 21/02/2024 08:00:37 | Rodovia PE-082 - Ferreiros - PE | 44 | Ligado | 0v | 340 metros | -7.4692 -35.2728 |
| 21/02/2024 08:01:17 | Rodovia PE-082 - Ferreiros - PE | 51 | Ligado | 0v | 518 metros | -7.4664 -35.2691 |
| 21/02/2024 08:01:57 | Ferreiros - PE | 60 | Ligado | 0v | 646 metros | -7.4629 -35.2644 |
| 21/02/2024 08:02:37 | Rodovia PE-082 - Ferreiros - PE | 60 | Ligado | 0v | 666 metros | -7.4593 -35.2596 |
| 21/02/2024 08:03:17 | Rodovia PE-082 - Ferreiros - PE | 55 | Ligado | 0v | 670 metros | -7.4556 -35.2548 |
| 21/02/2024 08:03:40 | Rodovia PE-082 - Ferreiros - PE | 47 | Ligado | 0v | 317 metros | -7.4537 -35.2527 |
| 21/02/2024 08:03:57 | Rodovia PE-082 - Ferreiros - PE | 46 | Ligado | 0v | 233 metros | -7.4518 -35.2519 |
| 21/02/2024 08:04:37 | Rodovia PE-082 - Ferreiros - PE | 24 | Ligado | 0v | 371 metros | -7.4487 -35.2507 |
| 21/02/2024 08:05:17 | Rodovia PE-082 - Ferreiros - PE | 0 | Ligado | 0v | 169 metros | -7.4473 -35.2501 |
| 21/02/2024 08:05:29 | Rodovia PE-082 - Ferreiros - PE | 12 | Ligado | 0v | Parado | -7.4473 -35.2501 |
| 21/02/2024 08:05:57 | Rodovia PE-082 - Ferreiros - PE | 34 | Ligado | 0v | 204 metros | -7.4455 -35.2498 |
| 21/02/2024 08:06:37 | Rodovia PE-082 - Ferreiros - PE | 47 | Ligado | 0v | 472 metros | -7.4412 -35.2501 |
| 21/02/2024 08:06:54 | Rodovia PE-082 - Ferreiros - PE | 52 | Ligado | 0v | 241 metros | -7.4391 -35.2503 |
| 21/02/2024 08:07:17 | Rodovia PE-082 - Ferreiros - PE | 66 | Ligado | 0v | 379 metros | -7.4360 -35.2518 |
| 21/02/2024 08:07:57 | Rodovia PE-082 - Camutanga - PE | 63 | Ligado | 0v | 720 metros | -7.4302 -35.2547 |
| 21/02/2024 08:08:37 | Rodovia PE-082 - Camutanga - PE | 27 | Ligado | 0v | 486 metros | -7.4262 -35.2563 |
| 21/02/2024 08:09:14 | Rodovia PE-082 - Camutanga - PE | 42 | Ligado | 0v | 457 metros | -7.4226 -35.2584 |
| 21/02/2024 08:09:57 | Rodovia PE-082 - Camutanga - PE | 32 | Ligado | 0v | 352 metros | -7.4196 -35.2593 |
| 21/02/2024 08:10:21 | Rodovia PE-082 - Camutanga - PE | 16 | Ligado | 0v | 222 metros | -7.4178 -35.2601 |
| 21/02/2024 08:10:37 | Rodovia PE-082 - Camutanga - PE | 23 | Ligado | 0v | 92 metros | -7.4171 -35.2605 |
| 21/02/2024 08:11:04 | Rua Santa Cruz - Camutanga - PE | 20 | Ligado | 0v | 183 metros | -7.4157 -35.2614 |

| | | | | | | |
|------------------------|---|----|--------|----|------------|---------------------|
| 21/02/2024 08:11:14 | Rua Santa Cruz - Camutanga - PE | 42 | Ligado | 0v | 81 metros | -7.4156 -35.2621 |
| 21/02/2024 08:11:31 | Rua Santa Cruz - Camutanga - PE | 47 | Ligado | 0v | 211 metros | -7.4145 -35.2636 |
| 21/02/2024 08:11:57 | Rua Santa Cruz - Camutanga - PE | 52 | Ligado | 0v | 357 metros | -7.4121 -35.2658 |
| 21/02/2024 08:12:20 | Camutanga - PE | 10 | Ligado | 0v | 209 metros | -7.4108 -35.2672 |
| 21/02/2024 08:12:37 | Rua Santa Cruz - Camutanga - PE | 28 | Ligado | 0v | 88 metros | -7.4103 -35.2677 |
| 21/02/2024 08:13:17 | Rua Santa Cruz - Camutanga - PE | 22 | Ligado | 0v | 255 metros | -7.4086 -35.2693 |
| 21/02/2024 08:13:57 | Rua Santa Cruz - Camutanga - PE | 15 | Ligado | 0v | 282 metros | -7.4070 -35.2713 |
| 21/02/2024 08:14:12 | Rua Santa Cruz - Camutanga - PE | 17 | Ligado | 0v | Parado | -7.4070 -35.2713 |
| 21/02/2024 08:14:37 | Avenida Doutor Simplício Tavares de Melo - Camutanga - PE | 19 | Ligado | 0v | 172 metros | -7.4083 -35.2722 |
| 21/02/2024 08:14:53 | Avenida Doutor Simplício Tavares de Melo - Camutanga - PE | 13 | Ligado | 0v | 60 metros | -7.4087 -35.2725 |
| 21/02/2024 08:15:17 | Avenida Doutor Simplício Tavares de Melo - Camutanga - PE | 0 | Ligado | 0v | 76 metros | -7.4088 -35.2732 |
| 21/02/2024 08:15:38 | Avenida Presidente Getúlio Vargas - Camutanga - PE | 12 | Ligado | 0v | 84 metros | -7.4087 -35.2739 |
| 21/02/2024 08:15:57 | Avenida Presidente Getúlio Vargas, 240 - Camutanga - PE | 19 | Ligado | 0v | 87 metros | -7.4080 -35.2743 |
| 21/02/2024 08:16:30 | Avenida Presidente Getúlio Vargas, 240 - Camutanga - PE | 11 | Ligado | 0v | 151 metros | -7.4068 -35.2749 |
| 21/02/2024 08:17:17 | Avenida Moisés Correia - Camutanga - PE | 0 | Ligado | 0v | 103 metros | -7.4075 -35.2755 |
| 21/02/2024 08:17:57 | Avenida Moisés Correia - Camutanga - PE | 0 | Ligado | 0v | Parado | -7.4075 -35.2755 |
| 21/02/2024 08:18:37 | Avenida Moisés Correia - Camutanga - PE | 0 | Ligado | 0v | Parado | -7.4075 -35.2755 |
| 21/02/2024 08:19:17 | Avenida Moisés Correia - Camutanga - PE | 0 | Ligado | 0v | Parado | -7.4075 -35.2755 |
| 21/02/2024 08:19:57 | Avenida Moisés Correia - Camutanga - PE | 0 | Ligado | 0v | Parado | -7.4075 -35.2755 |
| 21/02/2024 08:20:37 | Avenida Moisés Correia - Camutanga - PE | 0 | Ligado | 0v | Parado | -7.4075 -35.2755 |
| 21/02/2024 08:21:17 | Avenida Moisés Correia - Camutanga - PE | 0 | Ligado | 0v | Parado | -7.4075 -35.2755 |
| 21/02/2024 08:21:57 | Avenida Moisés Correia - Camutanga - PE | 0 | Ligado | 0v | Parado | -7.4075 -35.2755 |

| | | | | | | |
|------------------------|---|----|-----------|---|------------|---------------------|
| 21/02/2024 08:22:37 | Avenida Moisés Correia - Camutanga - PE | 0 | Ligado | 0v | Parado | -7.4075 -35.2755 |
| 21/02/2024 08:23:04 | Avenida Moisés Correia - Camutanga - PE | 0 | Ligado | 0v | Parado | -7.4075 -35.2755 |
| 21/02/2024 08:23:06 | | | |  | | |
| 21/02/2024 08:27:37 | Avenida Moisés Correia - Camutanga - PE | 0 | Desligado | 0v | Parado | -7.4075 -35.2755 |
| 21/02/2024 08:32:37 | Avenida Moisés Correia - Camutanga - PE | 0 | Desligado | 0v | Parado | -7.4075 -35.2755 |
| 21/02/2024 08:34:43 | Avenida Moisés Correia - Camutanga - PE | 0 | Desligado | 0v | Parado | -7.4075 -35.2755 |
| 21/02/2024 08:34:48 | | | |  | | |
| 21/02/2024 08:35:24 | Avenida Moisés Correia - Camutanga - PE | 0 | Ligado | 0v | Parado | -7.4075 -35.2755 |
| 21/02/2024 08:36:02 | Avenida Moisés Correia - Camutanga - PE | 13 | Ligado | 0v | Parado | -7.4075 -35.2755 |
| 21/02/2024 08:36:20 | Avenida Moisés Correia - Camutanga - PE | 13 | Ligado | 0v | 118 metros | -7.4085 -35.2750 |
| 21/02/2024 08:36:32 | Avenida Moisés Correia - Camutanga - PE | 10 | Ligado | 0v | Parado | -7.4085 -35.2750 |
| 21/02/2024 08:36:44 | Travessa José Batista - Camutanga - PE | 15 | Ligado | 0v | 62 metros | -7.4085 -35.2745 |
| 21/02/2024 08:37:09 | Travessa José Batista - Camutanga - PE | 13 | Ligado | 0v | Parado | -7.4085 -35.2745 |
| 21/02/2024 08:37:21 | Avenida Doutor Simplício Tavares de Melo - Camutanga - PE | 11 | Ligado | 0v | 86 metros | -7.4087 -35.2737 |
| 21/02/2024 08:37:51 | Avenida Doutor Simplício Tavares de Melo - Camutanga - PE | 13 | Ligado | 0v | 129 metros | -7.4088 -35.2726 |
| 21/02/2024 08:38:04 | Avenida Doutor Simplício Tavares de Melo - Camutanga - PE | 11 | Ligado | 0v | Parado | -7.4088 -35.2726 |
| 21/02/2024 08:38:43 | Avenida Doutor Simplício Tavares de Melo - Camutanga - PE | 20 | Ligado | 0v | 218 metros | -7.4071 -35.2715 |
| 21/02/2024 08:38:54 | Avenida Doutor Simplício Tavares de Melo - Camutanga - PE | 19 | Ligado | 0v | Parado | -7.4071 -35.2715 |
| 21/02/2024 08:39:24 | Rua Santa Cruz - Camutanga - PE | 17 | Ligado | 0v | 212 metros | -7.4081 -35.2699 |
| 21/02/2024 08:39:50 | Rua Santa Cruz - Camutanga - PE | 10 | Ligado | 0v | 133 metros | -7.4089 -35.2690 |
| 21/02/2024 08:40:04 | Rua Santa Cruz - Camutanga - PE | 20 | Ligado | 0v | 81 metros | -7.4095 -35.2685 |
| 21/02/2024 08:40:44 | Camutanga - PE | 11 | Ligado | 0v | 214 metros | -7.4108 -35.2672 |

| | | | | | | |
|------------------------|---|----|--------|----|------------|---------------------|
| 21/02/2024 08:41:24 | Rua Santa Cruz - Camutanga - PE | 30 | Ligado | 0v | 279 metros | -7.4126 -35.2654 |
| 21/02/2024 08:42:01 | Rua Santa Cruz - Camutanga - PE | 46 | Ligado | 0v | 412 metros | -7.4153 -35.2629 |
| 21/02/2024 08:42:14 | Rua Santa Cruz - Camutanga - PE | 28 | Ligado | 0v | 151 metros | -7.4158 -35.2616 |
| 21/02/2024 08:42:32 | Rua Santa Cruz - Camutanga - PE | 11 | Ligado | 0v | Parado | -7.4158 -35.2616 |
| 21/02/2024 08:42:42 | Rodovia PE-082 - Camutanga - PE | 31 | Ligado | 0v | 71 metros | -7.4151 -35.2614 |
| 21/02/2024 08:43:07 | Rodovia PE-082 - Itambé - PE | 55 | Ligado | 0v | 317 metros | -7.4123 -35.2617 |
| 21/02/2024 08:43:24 | Rodovia PE-082 - Itambé - PE | 55 | Ligado | 0v | 279 metros | -7.4100 -35.2609 |
| 21/02/2024 08:44:04 | Rodovia PE-082 - Itambé - PE | 29 | Ligado | 0v | 506 metros | -7.4057 -35.2593 |
| 21/02/2024 08:44:44 | Rodovia PE-082 - Itambé - PE | 49 | Ligado | 0v | 387 metros | -7.4024 -35.2581 |
| 21/02/2024 08:45:24 | Rodovia PE-082 - Itambé - PE | 26 | Ligado | 0v | 398 metros | -7.3989 -35.2575 |
| 21/02/2024 08:46:04 | Rodovia PE-082 - Itambé - PE | 39 | Ligado | 0v | 421 metros | -7.3951 -35.2574 |
| 21/02/2024 08:46:20 | Rodovia PE-082 - Itambé - PE | 44 | Ligado | 0v | 177 metros | -7.3937 -35.2568 |
| 21/02/2024 08:46:44 | Rodovia PE-082 - Itambé - PE | 33 | Ligado | 0v | 265 metros | -7.3918 -35.2553 |
| 21/02/2024 08:47:24 | Rodovia PE-082 - Itambé - PE | 40 | Ligado | 0v | 352 metros | -7.3893 -35.2533 |
| 21/02/2024 08:47:58 | Rodovia PE-082 - Itambé - PE | 53 | Ligado | 0v | 405 metros | -7.3867 -35.2508 |
| 21/02/2024 08:48:44 | Rodovia PE-082 - Itambé - PE | 55 | Ligado | 0v | 653 metros | -7.3834 -35.2459 |
| 21/02/2024 08:49:24 | Rua Itamar Albuquerque Montenegro - Itambé - PE | 54 | Ligado | 0v | 637 metros | -7.3814 -35.2405 |
| 21/02/2024 08:50:04 | Rodovia PE-082 - Itambé - PE | 32 | Ligado | 0v | 322 metros | -7.3804 -35.2378 |
| 21/02/2024 08:50:37 | Rodovia PE-082 - Itambé - PE | 29 | Ligado | 0v | 274 metros | -7.3796 -35.2354 |
| 21/02/2024 08:53:18 | Rodovia PE-082 - Itambé - PE | 0 | Ligado | 0v | 202 metros | -7.3797 -35.2336 |
| 21/02/2024 09:01:27 | Rodovia PE-082 - Itambé - PE | 11 | Ligado | 0v | Parado | -7.3797 -35.2336 |
| 21/02/2024 09:02:07 | Rodovia PE-082 - Itambé - PE | 15 | Ligado | 0v | 262 metros | -7.3798 -35.2360 |

| | | | | | | |
|------------------------|---|----|--------|----|------------|---------------------|
| 21/02/2024 09:02:47 | Rodovia PE-082 - Itambé - PE | 29 | Ligado | 0v | 562 metros | -7.3807 -35.2386 |
| 21/02/2024 09:04:45 | Rodovia PE-082 - Itambé - PE | 42 | Ligado | 0v | 1,53 km | -7.3868 -35.2510 |
| 21/02/2024 09:04:57 | Rodovia PE-082 - Itambé - PE | 44 | Ligado | 0v | 141 metros | -7.3876 -35.2520 |
| 21/02/2024 09:05:25 | Rodovia PE-082 - Itambé - PE | 37 | Ligado | 0v | 323 metros | -7.3899 -35.2538 |
| 21/02/2024 09:06:05 | Rodovia PE-082 - Itambé - PE | 38 | Ligado | 0v | 444 metros | -7.3930 -35.2563 |
| 21/02/2024 09:06:20 | Rodovia PE-082 - Itambé - PE | 39 | Ligado | 0v | 164 metros | -7.3942 -35.2572 |
| 21/02/2024 09:06:45 | Rodovia PE-082 - Itambé - PE | 47 | Ligado | 0v | 289 metros | -7.3968 -35.2574 |
| 21/02/2024 09:07:07 | Rodovia PE-082 - Itambé - PE | 28 | Ligado | 0v | 244 metros | -7.3989 -35.2575 |
| 21/02/2024 09:07:25 | Rodovia PE-082 - Itambé - PE | 38 | Ligado | 0v | 161 metros | -7.4004 -35.2578 |
| 21/02/2024 09:08:05 | Rodovia PE-082 - Itambé - PE | 38 | Ligado | 0v | 412 metros | -7.4040 -35.2587 |
| 21/02/2024 09:08:45 | Rodovia PE-082 - Itambé - PE | 50 | Ligado | 0v | 489 metros | -7.4081 -35.2602 |
| 21/02/2024 09:09:23 | Rodovia PE-082 - Itambé - PE | 40 | Ligado | 0v | 538 metros | -7.4127 -35.2617 |
| 21/02/2024 09:10:01 | Rodovia Pe Oitenta e Dois - Camutanga - PE | 20 | Ligado | 0v | 320 metros | -7.4155 -35.2614 |
| 21/02/2024 09:10:20 | Rua Santa Cruz - Camutanga - PE | 37 | Ligado | 0v | 146 metros | -7.4153 -35.2627 |
| 21/02/2024 09:10:45 | Rua Santa Cruz - Camutanga - PE | 41 | Ligado | 0v | 245 metros | -7.4137 -35.2643 |
| 21/02/2024 09:11:25 | Rua Santa Cruz - Camutanga - PE | 16 | Ligado | 0v | 409 metros | -7.4111 -35.2668 |
| 21/02/2024 09:12:05 | Rua Santa Cruz - Camutanga - PE | 29 | Ligado | 0v | 231 metros | -7.4096 -35.2683 |
| 21/02/2024 09:12:45 | Rua Santa Cruz - Camutanga - PE | 20 | Ligado | 0v | 276 metros | -7.4079 -35.2701 |
| 21/02/2024 09:13:25 | Rua Santa Cruz - Camutanga - PE | 18 | Ligado | 0v | 271 metros | -7.4064 -35.2720 |
| 21/02/2024 09:13:56 | Rua Santa Cruz - Camutanga - PE | 12 | Ligado | 0v | 108 metros | -7.4056 -35.2726 |
| 21/02/2024 09:14:27 | Avenida Pedro de Albuquerque Uchôa - Camutanga - PE | 12 | Ligado | 0v | 156 metros | -7.4045 -35.2735 |
| 21/02/2024 09:14:45 | Avenida Pedro de Albuquerque Uchôa - Camutanga - PE | 21 | Ligado | 0v | 87 metros | -7.4049 -35.2741 |

| | | | | | | |
|------------------------|--|----|-----------|---|---------------|---------------------|
| 21/02/2024 09:14:55 | Avenida Pedro de Albuquerque Uchôa - Camutanga - PE | 22 | Ligado | 0v | Parado | -7.4049 -35.2741 |
| 21/02/2024 09:15:25 | Avenida Pedro de Albuquerque Uchôa - Camutanga - PE | 27 | Ligado | 0v | 217 metros | -7.4055 -35.2760 |
| 21/02/2024 09:15:37 | Avenida Pedro de Albuquerque Uchôa - Camutanga - PE | 15 | Ligado | 0v | 52 metros | -7.4056 -35.2765 |
| 21/02/2024 09:16:05 | Avenida Moisés Correia - Camutanga - PE | 15 | Ligado | 0v | 131 metros | -7.4067 -35.2760 |
| 21/02/2024 09:16:45 | Avenida Moisés Correia - Camutanga - PE | 0 | Ligado | 0v | 92 metros | -7.4074 -35.2756 |
| 21/02/2024 09:17:25 | Avenida Moisés Correia - Camutanga - PE | 0 | Ligado | 0v | Parado | -7.4074 -35.2756 |
| 21/02/2024 09:18:05 | Avenida Moisés Correia - Camutanga - PE | 0 | Ligado | 0v | Parado | -7.4074 -35.2756 |
| 21/02/2024 09:18:45 | Avenida Moisés Correia - Camutanga - PE | 0 | Ligado | 0v | Parado | -7.4074 -35.2756 |
| 21/02/2024 09:20:23 | | | |  | | |
| 21/02/2024 09:21:02 | Avenida Moisés Correia - Camutanga - PE | 0 | Desligado | 0v | Parado | -7.4074 -35.2756 |
| 21/02/2024 09:21:42 | Avenida Moisés Correia - Camutanga - PE | 0 | Desligado | 0v | Parado | -7.4074 -35.2756 |
| 21/02/2024 09:22:22 | Avenida Moisés Correia - Camutanga - PE | 0 | Desligado | 0v | Parado | -7.4074 -35.2756 |
| 21/02/2024 09:22:34 | Avenida Moisés Correia - Camutanga - PE | 0 | Desligado | 0v | Parado | -7.4074 -35.2756 |
| 21/02/2024 09:27:22 | Avenida Moisés Correia - Camutanga - PE | 0 | Desligado | 0v | Parado | -7.4074 -35.2756 |
| 21/02/2024 09:32:22 | Avenida Moisés Correia - Camutanga - PE | 0 | Desligado | 0v | Parado | -7.4074 -35.2756 |
| 21/02/2024 09:37:22 | Avenida Moisés Correia - Camutanga - PE | 0 | Desligado | 0v | Parado | -7.4074 -35.2756 |
| 21/02/2024 09:42:22 | Avenida Moisés Correia - Camutanga - PE | 0 | Desligado | 0v | Parado | -7.4074 -35.2756 |
| 21/02/2024 09:47:23 | Avenida Moisés Correia - Camutanga - PE | 0 | Desligado | 0v | Parado | -7.4074 -35.2756 |
| 21/02/2024 09:49:35 | | | |  | | |
| 21/02/2024 09:50:13 | Avenida Moisés Correia - Camutanga - PE | 0 | Ligado | 0v | Parado | -7.4074 -35.2756 |
| 21/02/2024 09:50:53 | Avenida Moisés Correia - Camutanga - PE | 0 | Ligado | 0v | Parado | -7.4074 -35.2756 |
| 21/02/2024 09:51:33 | Avenida Moisés Correia - Camutanga - PE | 0 | Ligado | 0v | Parado | -7.4074 -35.2756 |

| | | | | | | |
|------------------------|---|---|-----------|---|-----------|---------------------|
| 21/02/2024 09:52:13 | Avenida Moisés Correia - Camutanga - PE | 0 | Ligado | 0v | Parado | -7.4074 -35.2756 |
| 21/02/2024 09:52:53 | Avenida Moisés Correia - Camutanga - PE | 0 | Ligado | 0v | Parado | -7.4074 -35.2756 |
| 21/02/2024 09:53:33 | Avenida Moisés Correia - Camutanga - PE | 0 | Ligado | 0v | Parado | -7.4074 -35.2756 |
| 21/02/2024 09:54:13 | Avenida Moisés Correia - Camutanga - PE | 0 | Ligado | 0v | Parado | -7.4074 -35.2756 |
| 21/02/2024 09:54:53 | Avenida Moisés Correia - Camutanga - PE | 0 | Ligado | 0v | Parado | -7.4074 -35.2756 |
| 21/02/2024 09:55:33 | Avenida Moisés Correia - Camutanga - PE | 0 | Ligado | 0v | Parado | -7.4074 -35.2756 |
| 21/02/2024 09:56:13 | Avenida Moisés Correia - Camutanga - PE | 0 | Ligado | 0v | Parado | -7.4074 -35.2756 |
| 21/02/2024 09:56:53 | Avenida Moisés Correia - Camutanga - PE | 0 | Ligado | 0v | Parado | -7.4074 -35.2756 |
| 21/02/2024 09:57:33 | Avenida Moisés Correia - Camutanga - PE | 0 | Ligado | 0v | 76 metros | -7.4080 -35.2753 |
| 21/02/2024 09:58:13 | Avenida Moisés Correia - Camutanga - PE | 0 | Ligado | 0v | Parado | -7.4080 -35.2753 |
| 21/02/2024 09:58:53 | Avenida Moisés Correia - Camutanga - PE | 0 | Ligado | 0v | Parado | -7.4080 -35.2753 |
| 21/02/2024 09:59:33 | Avenida Moisés Correia - Camutanga - PE | 0 | Ligado | 0v | Parado | -7.4080 -35.2753 |
| 21/02/2024 10:00:13 | Avenida Moisés Correia - Camutanga - PE | 0 | Ligado | 0v | Parado | -7.4080 -35.2753 |
| 21/02/2024 10:00:53 | Avenida Moisés Correia - Camutanga - PE | 0 | Ligado | 0v | Parado | -7.4080 -35.2753 |
| 21/02/2024 10:01:33 | Avenida Moisés Correia - Camutanga - PE | 0 | Ligado | 0v | Parado | -7.4080 -35.2753 |
| 21/02/2024 10:02:13 | Avenida Moisés Correia - Camutanga - PE | 0 | Ligado | 0v | Parado | -7.4080 -35.2753 |
| 21/02/2024 10:02:53 | Avenida Moisés Correia - Camutanga - PE | 0 | Ligado | 0v | Parado | -7.4080 -35.2753 |
| 21/02/2024 10:03:10 | Avenida Moisés Correia - Camutanga - PE | 0 | Ligado | 0v | Parado | -7.4080 -35.2753 |
| 21/02/2024 10:03:13 | | | |  | | |
| 21/02/2024 10:07:53 | Avenida Moisés Correia - Camutanga - PE | 0 | Desligado | 0v | Parado | -7.4080 -35.2753 |
| 21/02/2024 10:12:53 | Avenida Moisés Correia - Camutanga - PE | 0 | Desligado | 0v | Parado | -7.4080 -35.2753 |
| 21/02/2024 10:17:53 | Avenida Moisés Correia - Camutanga - PE | 0 | Desligado | 0v | Parado | -7.4080 -35.2753 |

| | | | | | | | | | |
|------------------------|--|----|--------|----|---------------|---------------------|--|--|---|
| 21/02/2024 15:45:21 | | | | | | | | |  |
| 21/02/2024 15:45:57 | Avenida Moisés Correia - Camutanga - PE | 0 | Ligado | 0v | Parado | -7.4080 -35.2753 | | | |
| 21/02/2024 15:46:37 | Avenida Moisés Correia - Camutanga - PE | 0 | Ligado | 0v | Parado | -7.4080 -35.2753 | | | |
| 21/02/2024 15:47:17 | Avenida Moisés Correia - Camutanga - PE | 0 | Ligado | 0v | Parado | -7.4080 -35.2753 | | | |
| 21/02/2024 15:47:57 | Avenida Moisés Correia - Camutanga - PE | 0 | Ligado | 0v | Parado | -7.4080 -35.2753 | | | |
| 21/02/2024 15:48:37 | Avenida Moisés Correia - Camutanga - PE | 0 | Ligado | 0v | Parado | -7.4080 -35.2753 | | | |
| 21/02/2024 15:49:17 | Avenida Moisés Correia - Camutanga - PE | 0 | Ligado | 0v | Parado | -7.4080 -35.2753 | | | |
| 21/02/2024 15:49:57 | Avenida Moisés Correia - Camutanga - PE | 0 | Ligado | 0v | Parado | -7.4080 -35.2753 | | | |
| 21/02/2024 15:50:37 | Avenida Moisés Correia - Camutanga - PE | 0 | Ligado | 0v | Parado | -7.4080 -35.2753 | | | |
| 21/02/2024 15:51:17 | Avenida Moisés Correia - Camutanga - PE | 0 | Ligado | 0v | Parado | -7.4080 -35.2753 | | | |
| 21/02/2024 15:51:57 | Avenida Moisés Correia - Camutanga - PE | 0 | Ligado | 0v | Parado | -7.4080 -35.2753 | | | |
| 21/02/2024 15:52:37 | Avenida Moisés Correia - Camutanga - PE | 11 | Ligado | 0v | 92 metros | -7.4087 -35.2748 | | | |
| 21/02/2024 15:53:17 | Avenida Moisés Correia - Camutanga - PE | 0 | Ligado | 0v | 91 metros | -7.4084 -35.2741 | | | |
| 21/02/2024 15:53:57 | Avenida Doutor Simplício Tavares de Melo - Camutanga - PE | 0 | Ligado | 0v | 52 metros | -7.4087 -35.2738 | | | |
| 21/02/2024 15:54:36 | Avenida Doutor Simplício Tavares de Melo - Camutanga - PE | 18 | Ligado | 0v | 136 metros | -7.4088 -35.2725 | | | |
| 21/02/2024 15:55:17 | Avenida Doutor Simplício Tavares de Melo - Camutanga - PE | 16 | Ligado | 0v | 208 metros | -7.4072 -35.2716 | | | |
| 21/02/2024 15:55:30 | Avenida Doutor Simplício Tavares de Melo - Camutanga - PE | 21 | Ligado | 0v | Parado | -7.4072 -35.2716 | | | |
| 21/02/2024 15:55:57 | Rua Santa Cruz - Camutanga - PE | 22 | Ligado | 0v | 223 metros | -7.4082 -35.2698 | | | |
| 21/02/2024 15:56:37 | Rua Santa Cruz - Camutanga - PE | 17 | Ligado | 0v | 258 metros | -7.4098 -35.2682 | | | |
| 21/02/2024 15:57:17 | Rua Santa Cruz - Camutanga - PE | 15 | Ligado | 0v | 162 metros | -7.4108 -35.2671 | | | |
| 21/02/2024 15:57:57 | Rua Santa Cruz - Camutanga - PE | 32 | Ligado | 0v | 250 metros | -7.4125 -35.2656 | | | |
| 21/02/2024 15:58:37 | Rua Santa Cruz - Camutanga - PE | 37 | Ligado | 0v | 390 metros | -7.4150 -35.2632 | | | |

| | | | | | | |
|------------------------|---------------------------------|----|--------|----|------------|---------------------|
| 21/02/2024 15:59:17 | Rodovia PE-082 - Camutanga - PE | 16 | Ligado | 0v | 264 metros | -7.4162 -35.2611 |
| 21/02/2024 15:59:57 | Rodovia PE-082 - Camutanga - PE | 13 | Ligado | 0v | 224 metros | -7.4179 -35.2600 |
| 21/02/2024 16:00:19 | Rodovia PE-082 - Camutanga - PE | 27 | Ligado | 0v | 150 metros | -7.4191 -35.2594 |
| 21/02/2024 16:00:37 | Rodovia PE-082 - Camutanga - PE | 19 | Ligado | 0v | 113 metros | -7.4200 -35.2592 |
| 21/02/2024 16:01:17 | Rodovia PE-082 - Camutanga - PE | 18 | Ligado | 0v | 263 metros | -7.4223 -35.2585 |
| 21/02/2024 16:01:33 | Rodovia PE-082 - Camutanga - PE | 35 | Ligado | 0v | 402 metros | -7.4235 -35.2581 |
| 21/02/2024 16:01:57 | Ferreiros - PE | 31 | Ligado | 0v | 228 metros | -7.4252 -35.2569 |
| 21/02/2024 16:02:21 | Rodovia PE-082 - Camutanga - PE | 11 | Ligado | 0v | 161 metros | -7.4264 -35.2562 |
| 21/02/2024 16:02:37 | Rodovia PE-082 - Camutanga - PE | 23 | Ligado | 0v | 100 metros | -7.4273 -35.2559 |
| 21/02/2024 16:03:17 | Rodovia PE-082 - Camutanga - PE | 39 | Ligado | 0v | 386 metros | -7.4305 -35.2546 |
| 21/02/2024 16:03:57 | Rodovia PE-082 - Ferreiros - PE | 46 | Ligado | 0v | 515 metros | -7.4346 -35.2525 |
| 21/02/2024 16:04:37 | Rodovia PE-082 - Ferreiros - PE | 37 | Ligado | 0v | 480 metros | -7.4385 -35.2505 |
| 21/02/2024 16:05:17 | Rodovia PE-082 - Ferreiros - PE | 36 | Ligado | 0v | 412 metros | -7.4421 -35.2500 |
| 21/02/2024 16:05:49 | Rodovia PE-082 - Ferreiros - PE | 34 | Ligado | 0v | 321 metros | -7.4450 -35.2498 |
| 21/02/2024 16:06:04 | Rodovia PE-082 - Ferreiros - PE | 32 | Ligado | 0v | 138 metros | -7.4462 -35.2499 |
| 21/02/2024 16:06:23 | Rodovia PE-082 - Ferreiros - PE | 20 | Ligado | 0v | 126 metros | -7.4473 -35.2503 |
| 21/02/2024 16:06:37 | Rodovia PE-082 - Ferreiros - PE | 0 | Ligado | 0v | Parado | -7.4473 -35.2503 |
| 21/02/2024 16:07:17 | Rodovia PE-082 - Ferreiros - PE | 0 | Ligado | 0v | Parado | -7.4473 -35.2503 |
| 21/02/2024 16:07:57 | Rodovia PE-082 - Ferreiros - PE | 23 | Ligado | 0v | 92 metros | -7.4481 -35.2505 |
| 21/02/2024 16:08:37 | Rodovia PE-082 - Ferreiros - PE | 33 | Ligado | 0v | 302 metros | -7.4506 -35.2515 |
| 21/02/2024 16:09:15 | Rodovia PE-082 - Ferreiros - PE | 38 | Ligado | 0v | 426 metros | -7.4541 -35.2530 |
| 21/02/2024 16:09:58 | Rodovia PE-082 - Ferreiros - PE | 38 | Ligado | 0v | 450 metros | -7.4566 -35.2562 |

| | | | | | | |
|------------------------|--|----|--------|----|------------|---------------------|
| 21/02/2024 16:10:38 | Rodovia PE-082 - Ferreiros - PE | 43 | Ligado | 0v | 499 metros | -7.4594 -35.2598 |
| 21/02/2024 16:11:18 | Rodovia PE-082 - Ferreiros - PE | 42 | Ligado | 0v | 485 metros | -7.4620 -35.2633 |
| 21/02/2024 16:11:58 | Rodovia PE-082 - Ferreiros - PE | 41 | Ligado | 0v | 471 metros | -7.4645 -35.2667 |
| 21/02/2024 16:12:38 | Rodovia PE-082 - Ferreiros - PE | 46 | Ligado | 0v | 477 metros | -7.4671 -35.2701 |
| 21/02/2024 16:13:18 | Rodovia PE-082 - Ferreiros - PE | 38 | Ligado | 0v | 487 metros | -7.4698 -35.2736 |
| 21/02/2024 16:13:58 | Rodovia PE-082 - Ferreiros - PE | 0 | Ligado | 0v | 242 metros | -7.4712 -35.2753 |
| 21/02/2024 16:14:38 | Rodovia PE-082 - Ferreiros - PE | 28 | Ligado | 0v | 126 metros | -7.4719 -35.2761 |
| 21/02/2024 16:15:18 | Rodovia PE-082 - Ferreiros - PE | 47 | Ligado | 0v | 485 metros | -7.4748 -35.2794 |
| 21/02/2024 16:15:58 | Rodovia PE-082 - Ferreiros - PE | 46 | Ligado | 0v | 492 metros | -7.4777 -35.2827 |
| 21/02/2024 16:16:38 | Rodovia PE-082 - Ferreiros - PE | 57 | Ligado | 0v | 570 metros | -7.4811 -35.2866 |
| 21/02/2024 16:17:18 | Rodovia PE-082 - Ferreiros - PE | 53 | Ligado | 0v | 611 metros | -7.4848 -35.2908 |
| 21/02/2024 16:17:58 | Rodovia PE-082 - Ferreiros - PE | 52 | Ligado | 0v | 596 metros | -7.4883 -35.2948 |
| 21/02/2024 16:18:17 | Rodovia PE-082 - Ferreiros - PE | 52 | Ligado | 0v | 272 metros | -7.4902 -35.2963 |
| 21/02/2024 16:18:38 | Rodovia PE-082 - Ferreiros - PE | 39 | Ligado | 0v | 283 metros | -7.4927 -35.2970 |
| 21/02/2024 16:19:18 | Rodovia PE-082 - Mocs - Ferreiros - PE | 20 | Ligado | 0v | 297 metros | -7.4953 -35.2975 |
| 21/02/2024 16:19:58 | Rodovia PE-082 - Mocs - Ferreiros - PE | 33 | Ligado | 0v | 322 metros | -7.4981 -35.2981 |
| 21/02/2024 16:20:38 | Rodovia PE-082 - Mocs - Ferreiros - PE | 0 | Ligado | 0v | 177 metros | -7.4997 -35.2984 |
| 21/02/2024 16:20:51 | Rodovia PE-082 - Mocs - Ferreiros - PE | 20 | Ligado | 0v | Parado | -7.4997 -35.2984 |
| 21/02/2024 16:21:18 | Rodovia PE-082 - Mocs - Timbaúba - PE | 28 | Ligado | 0v | 203 metros | -7.5015 -35.2987 |
| 21/02/2024 16:21:58 | Rodovia PE-082 - Mocs - Timbaúba - PE | 36 | Ligado | 0v | 379 metros | -7.5047 -35.2996 |
| 21/02/2024 16:22:23 | Rodovia PE-082 - Mocs - Timbaúba - PE | 42 | Ligado | 0v | 259 metros | -7.5068 -35.3006 |
| 21/02/2024 16:22:38 | Rodovia PE-082 - Mocs - Timbaúba - PE | 38 | Ligado | 0v | 162 metros | -7.5081 -35.3013 |

| | | | | | | |
|------------------------|---|----|--------|----|------------|---------------------|
| 21/02/2024 16:23:04 | Rodovia PE-082 - Mocs - Timbaúba - PE | 37 | Ligado | 0v | 282 metros | -7.5104 -35.3023 |
| 21/02/2024 16:23:18 | Rodovia PE-082 - Mocs - Timbaúba - PE | 32 | Ligado | 0v | 139 metros | -7.5116 -35.3027 |
| 21/02/2024 16:23:40 | Rodovia PE-082 - Mocs - Timbaúba - PE | 22 | Ligado | 0v | 152 metros | -7.5129 -35.3031 |
| 21/02/2024 16:23:58 | Rua Coronel Claudino - Mocs - Timbaúba - PE | 24 | Ligado | 0v | 117 metros | -7.5135 -35.3040 |
| 21/02/2024 16:24:25 | Rua Coronel Claudino - Mocs - Timbaúba - PE | 24 | Ligado | 0v | 185 metros | -7.5140 -35.3056 |
| 21/02/2024 16:24:38 | Mocs - Timbaúba - PE | 19 | Ligado | 0v | 79 metros | -7.5140 -35.3063 |
| 21/02/2024 16:25:03 | Rua Quinze de Novembro - Mocs - Timbaúba - PE | 16 | Ligado | 0v | 145 metros | -7.5139 -35.3076 |
| 21/02/2024 16:25:18 | Rua Quinze de Novembro - Mocs - Timbaúba - PE | 22 | Ligado | 0v | 83 metros | -7.5138 -35.3083 |
| 21/02/2024 16:25:58 | Rua Quinze de Novembro - Mocs - Timbaúba - PE | 19 | Ligado | 0v | 233 metros | -7.5138 -35.3104 |
| 21/02/2024 16:26:17 | Rua Professor Martins Junior - Mocs - Timbaúba - PE | 13 | Ligado | 0v | 93 metros | -7.5137 -35.3112 |
| 21/02/2024 16:26:35 | Mocs - Timbaúba - PE | 15 | Ligado | 0v | 88 metros | -7.5141 -35.3119 |
| 21/02/2024 16:27:18 | Rua Professor Martins Junior - Mocs - Timbaúba - PE | 0 | Ligado | 0v | 71 metros | -7.5147 -35.3121 |
| 21/02/2024 16:27:33 | Travessa Barão de Lucena - Mocs - Timbaúba - PE | 17 | Ligado | 0v | 57 metros | -7.5152 -35.3117 |
| 21/02/2024 16:27:58 | Travessa Barão de Lucena - Mocs - Timbaúba - PE | 16 | Ligado | 0v | 57 metros | -7.5155 -35.3114 |
| 21/02/2024 16:28:38 | Rua Doutor Geraldo Ferreira Lima - Mocs - Timbaúba - PE | 10 | Ligado | 0v | 236 metros | -7.5172 -35.3100 |
| 21/02/2024 16:28:52 | Rua Doutor Geraldo Ferreira Lima - Mocs - Timbaúba - PE | 18 | Ligado | 0v | 55 metros | -7.5168 -35.3097 |
| 21/02/2024 16:29:18 | Rua Doutor Geraldo Ferreira Lima - Mocs - Timbaúba - PE | 10 | Ligado | 0v | 104 metros | -7.5161 -35.3091 |
| 21/02/2024 16:29:35 | Rua Doutor Geraldo Ferreira Lima - Mocs - Timbaúba - PE | 12 | Ligado | 0v | 63 metros | -7.5157 -35.3087 |
| 21/02/2024 16:29:58 | Rua Levino Braz - Mocs - Timbaúba - PE | 14 | Ligado | 0v | 77 metros | -7.5151 -35.3091 |
| 21/02/2024 16:30:38 | Rua Manoel Xavier de Andrade - Mocs - Timbaúba - PE | 0 | Ligado | 0v | 94 metros | -7.5149 -35.3099 |
| 21/02/2024 16:31:18 | Rua Manoel Xavier de Andrade - Mocs - Timbaúba - PE | 0 | Ligado | 0v | Parado | -7.5149 -35.3099 |
| 21/02/2024 16:31:58 | Rua Manoel Xavier de Andrade - Mocs - Timbaúba - PE | 0 | Ligado | 0v | Parado | -7.5149 -35.3099 |


| | | | | | | |
|------------------------|---|----|--------|----|------------|---------------------|
| 21/02/2024 16:47:18 | Rua Manoel Xavier de Andrade - Mocs - Timbaúba - PE | 0 | Ligado | 0v | Parado | -7.5149 -35.3099 |
| 21/02/2024 16:47:59 | Rua Manoel Xavier de Andrade - Mocs - Timbaúba - PE | 0 | Ligado | 0v | Parado | -7.5149 -35.3099 |
| 21/02/2024 16:48:30 | Rua Manoel Xavier de Andrade - Mocs - Timbaúba - PE | 12 | Ligado | 0v | Parado | -7.5149 -35.3099 |
| 21/02/2024 16:48:59 | Rua Manoel de Albuquerque Galvão - Mocs - Timbaúba - PE | 14 | Ligado | 0v | 121 metros | -7.5159 -35.3094 |
| 21/02/2024 16:49:19 | Rua Manoel de Albuquerque Galvão - Mocs - Timbaúba - PE | 11 | Ligado | 0v | Parado | -7.5159 -35.3094 |
| 21/02/2024 16:49:34 | Rua Doutor Geraldo Ferreira Lima - Mocs - Timbaúba - PE | 12 | Ligado | 0v | 65 metros | -7.5158 -35.3088 |
| 21/02/2024 16:49:59 | Rua Wilson Neves Calabria - Mocs - Timbaúba - PE | 14 | Ligado | 0v | 74 metros | -7.5153 -35.3084 |
| 21/02/2024 16:50:39 | Rua Doutor Geraldo Ferreira Lima - Mocs - Timbaúba - PE | 15 | Ligado | 0v | 96 metros | -7.5147 -35.3078 |
| 21/02/2024 16:50:51 | Rua Doutor Geraldo Ferreira Lima - Mocs - Timbaúba - PE | 11 | Ligado | 0v | Parado | -7.5147 -35.3078 |
| 21/02/2024 16:51:14 | Rua Coronel Claudino - Mocs - Timbaúba - PE | 14 | Ligado | 0v | 93 metros | -7.5140 -35.3072 |
| 21/02/2024 16:51:58 | Rua Coronel Claudino - Mocs - Timbaúba - PE | 19 | Ligado | 0v | 170 metros | -7.5140 -35.3057 |
| 21/02/2024 16:52:25 | Rua Coronel Claudino - Mocs - Timbaúba - PE | 26 | Ligado | 0v | 180 metros | -7.5136 -35.3041 |
| 21/02/2024 16:52:38 | Rua Coronel Claudino - Mocs - Timbaúba - PE | 18 | Ligado | 0v | 83 metros | -7.5132 -35.3035 |
| 21/02/2024 16:53:03 | Rua Coronel Claudino - Mocs - Timbaúba - PE | 10 | Ligado | 0v | Parado | -7.5132 -35.3035 |
| 21/02/2024 16:53:19 | Rodovia PE-082 - Mocs - Timbaúba - PE | 22 | Ligado | 0v | 107 metros | -7.5124 -35.3029 |
| 21/02/2024 16:53:59 | Rodovia PE-082 - Mocs - Timbaúba - PE | 47 | Ligado | 0v | 343 metros | -7.5095 -35.3019 |
| 21/02/2024 16:54:39 | Timbaúba - PE | 31 | Ligado | 0v | 467 metros | -7.5057 -35.3001 |
| 21/02/2024 16:55:00 | Rodovia PE-082 - Mocs - Timbaúba - PE | 40 | Ligado | 0v | 219 metros | -7.5040 -35.2992 |
| 21/02/2024 16:55:19 | Rodovia PE-082 - Mocs - Timbaúba - PE | 34 | Ligado | 0v | 195 metros | -7.5022 -35.2989 |
| 21/02/2024 16:55:59 | Rodovia PE-082 - Mocs - Ferreiros - PE | 20 | Ligado | 0v | 261 metros | -7.5000 -35.2984 |
| 21/02/2024 16:56:39 | Rodovia PE-082 - Mocs - Timbaúba - PE | 22 | Ligado | 0v | 354 metros | -7.4968 -35.2978 |
| 21/02/2024 16:57:19 | Rodovia PE-082 - Ferreiros - PE | 35 | Ligado | 0v | 303 metros | -7.4942 -35.2972 |

| | | | | | | |
|------------------------|---------------------------------|----|--------|----|------------|---------------------|
| 21/02/2024 16:57:59 | Rodovia PE-082 - Ferreiros - PE | 45 | Ligado | 0v | 346 metros | -7.4911 -35.2966 |
| 21/02/2024 16:58:12 | Rodovia PE-082 - Ferreiros - PE | 54 | Ligado | 0v | 183 metros | -7.4896 -35.2960 |
| 21/02/2024 16:58:39 | Rodovia PE-082 - Ferreiros - PE | 63 | Ligado | 0v | 448 metros | -7.4868 -35.2931 |
| 21/02/2024 16:59:19 | Rodovia PE-082 - Ferreiros - PE | 60 | Ligado | 0v | 705 metros | -7.4826 -35.2883 |
| 21/02/2024 16:59:59 | Rodovia PE-082 - Ferreiros - PE | 56 | Ligado | 0v | 683 metros | -7.4786 -35.2836 |
| 21/02/2024 17:00:39 | Rodovia PE-082 - Ferreiros - PE | 53 | Ligado | 0v | 619 metros | -7.4749 -35.2794 |
| 21/02/2024 17:01:19 | Rodovia PE-082 - Ferreiros - PE | 34 | Ligado | 0v | 487 metros | -7.4720 -35.2761 |
| 21/02/2024 17:01:59 | Rodovia PE-082 - Ferreiros - PE | 12 | Ligado | 0v | 214 metros | -7.4707 -35.2747 |
| 21/02/2024 17:02:39 | Rodovia PE-082 - Ferreiros - PE | 42 | Ligado | 0v | 401 metros | -7.4685 -35.2719 |
| 21/02/2024 17:03:19 | Rodovia PE-082 - Ferreiros - PE | 51 | Ligado | 0v | 500 metros | -7.4658 -35.2683 |
| 21/02/2024 17:03:59 | Rodovia PE-082 - Ferreiros - PE | 53 | Ligado | 0v | 628 metros | -7.4624 -35.2637 |
| 21/02/2024 17:04:39 | Rodovia PE-082 - Ferreiros - PE | 61 | Ligado | 0v | 676 metros | -7.4587 -35.2588 |
| 21/02/2024 17:05:19 | Rodovia PE-082 - Ferreiros - PE | 51 | Ligado | 0v | 650 metros | -7.4551 -35.2542 |
| 21/02/2024 17:05:37 | Rodovia PE-082 - Ferreiros - PE | 43 | Ligado | 0v | 228 metros | -7.4537 -35.2527 |
| 21/02/2024 17:05:50 | Rodovia PE-082 - Ferreiros - PE | 44 | Ligado | 0v | 161 metros | -7.4524 -35.2521 |
| 21/02/2024 17:06:39 | Rodovia PE-082 - Ferreiros - PE | 18 | Ligado | 0v | 437 metros | -7.4487 -35.2507 |
| 21/02/2024 17:07:19 | Rodovia PE-082 - Ferreiros - PE | 28 | Ligado | 0v | 204 metros | -7.4470 -35.2501 |
| 21/02/2024 17:07:42 | Rodovia PE-082 - Ferreiros - PE | 29 | Ligado | 0v | 191 metros | -7.4453 -35.2498 |
| 21/02/2024 17:07:59 | Ferreiros - PE | 0 | Ligado | 0v | 78 metros | -7.4446 -35.2497 |
| 21/02/2024 17:08:39 | Rodovia PE-082 - Ferreiros - PE | 26 | Ligado | 0v | 140 metros | -7.4434 -35.2499 |
| 21/02/2024 17:09:19 | Rodovia PE-082 - Ferreiros - PE | 43 | Ligado | 0v | 444 metros | -7.4394 -35.2502 |
| 21/02/2024 17:09:59 | Rodovia PE-082 - Ferreiros - PE | 56 | Ligado | 0v | 506 metros | -7.4353 -35.2521 |

| | | | | | | |
|------------------------|---|----|--------|----|------------|---------------------|
| 21/02/2024 17:10:39 | Rodovia PE-082 - Ferreiros - PE | 16 | Ligado | 0v | 518 metros | -7.4311 -35.2542 |
| 21/02/2024 17:11:19 | Rodovia PE-082 - Camutanga - PE | 40 | Ligado | 0v | 139 metros | -7.4300 -35.2548 |
| 21/02/2024 17:11:35 | Rodovia PE-082 - Camutanga - PE | 49 | Ligado | 0v | 222 metros | -7.4282 -35.2557 |
| 21/02/2024 17:11:59 | Rodovia PE-082 - Camutanga - PE | 16 | Ligado | 0v | 227 metros | -7.4263 -35.2562 |
| 21/02/2024 17:12:39 | Rodovia PE-082 - Camutanga - PE | 29 | Ligado | 0v | 112 metros | -7.4254 -35.2567 |
| 21/02/2024 17:13:09 | Rodovia PE-082 - Camutanga - PE | 32 | Ligado | 0v | 356 metros | -7.4227 -35.2584 |
| 21/02/2024 17:15:20 | Rodovia PE-082 - Camutanga - PE | 11 | Ligado | 0v | 756 metros | -7.4163 -35.2609 |
| 21/02/2024 17:15:54 | Rodovia PE-082 - Camutanga - PE | 14 | Ligado | 0v | Parado | -7.4163 -35.2609 |
| 21/02/2024 17:16:05 | Rua Santa Cruz - Camutanga - PE | 18 | Ligado | 0v | 94 metros | -7.4156 -35.2614 |
| 21/02/2024 17:16:25 | Rua Santa Cruz - Camutanga - PE | 40 | Ligado | 0v | 185 metros | -7.4152 -35.2630 |
| 21/02/2024 17:16:40 | Rua Santa Cruz - Camutanga - PE | 41 | Ligado | 0v | 163 metros | -7.4141 -35.2639 |
| 21/02/2024 17:17:20 | Rua Santa Cruz - Camutanga - PE | 21 | Ligado | 0v | 459 metros | -7.4111 -35.2668 |
| 21/02/2024 17:18:00 | Rua Santa Cruz - Camutanga - PE | 0 | Ligado | 0v | 114 metros | -7.4104 -35.2675 |
| 21/02/2024 17:18:40 | Rua Santa Cruz - Camutanga - PE | 29 | Ligado | 0v | 202 metros | -7.4091 -35.2688 |
| 21/02/2024 17:19:20 | Rua Santa Cruz - Camutanga - PE | 29 | Ligado | 0v | 255 metros | -7.4076 -35.2705 |
| 21/02/2024 17:20:00 | Rua Santa Cruz - Camutanga - PE | 0 | Ligado | 0v | 127 metros | -7.4069 -35.2715 |
| 21/02/2024 17:20:26 | Rua Santa Cruz - Camutanga - PE | 10 | Ligado | 0v | 94 metros | -7.4063 -35.2720 |
| 21/02/2024 17:20:40 | Rua Santa Cruz - Camutanga - PE | 14 | Ligado | 0v | 59 metros | -7.4059 -35.2724 |
| 21/02/2024 17:21:20 | Rua Santa Cruz - Camutanga - PE | 0 | Ligado | 0v | 80 metros | -7.4053 -35.2728 |
| 21/02/2024 17:22:00 | Avenida Pedro de Albuquerque Uchôa - Camutanga - PE | 11 | Ligado | 0v | 116 metros | -7.4045 -35.2735 |
| 21/02/2024 17:22:32 | Avenida Pedro de Albuquerque Uchôa - Camutanga - PE | 18 | Ligado | 0v | 125 metros | -7.4051 -35.2745 |
| 21/02/2024 17:23:20 | Avenida Pedro de Albuquerque Uchôa - Camutanga - PE | 0 | Ligado | 0v | 51 metros | -7.4052 -35.2749 |

| | | | | | | |
|------------------------|--|----|--------|----|---------------|---------------------|
| 21/02/2024 17:24:00 | Avenida Pedro de Albuquerque Uchôa - Camutanga - PE | 17 | Ligado | 0v | 132 metros | -7.4055 -35.2761 |
| 21/02/2024 17:24:40 | Avenida Pedro de Albuquerque Uchôa - Camutanga - PE | 0 | Ligado | 0v | 63 metros | -7.4056 -35.2766 |
| 21/02/2024 17:24:50 | Avenida Pedro de Albuquerque Uchôa - Camutanga - PE | 10 | Ligado | 0v | Parado | -7.4056 -35.2766 |
| 21/02/2024 17:25:20 | Estrada para Quebeque - Camutanga - PE | 19 | Ligado | 0v | 130 metros | -7.4067 -35.2762 |
| 21/02/2024 17:26:00 | Avenida Moisés Correia - Camutanga - PE | 0 | Ligado | 0v | 67 metros | -7.4072 -35.2759 |
| 21/02/2024 17:26:41 | Avenida Moisés Correia - Camutanga - PE | 18 | Ligado | 0v | 80 metros | -7.4079 -35.2756 |
| 21/02/2024 17:27:21 | Avenida Moisés Correia - Camutanga - PE | 0 | Ligado | 0v | 109 metros | -7.4087 -35.2751 |
| 21/02/2024 17:28:01 | Travessa José Batista - Camutanga - PE | 0 | Ligado | 0v | 107 metros | -7.4083 -35.2742 |
| 21/02/2024 17:28:34 | Travessa José Batista - Camutanga - PE | 16 | Ligado | 0v | Parado | -7.4083 -35.2742 |
| 21/02/2024 17:29:07 | Avenida Doutor Simplício Tavares de Melo - Camutanga - PE | 20 | Ligado | 0v | 86 metros | -7.4087 -35.2736 |
| 21/02/2024 17:29:21 | Rua Agamenon Magalhães - Camutanga - PE | 12 | Ligado | 0v | 65 metros | -7.4088 -35.2730 |
| 21/02/2024 17:29:52 | Avenida Doutor Simplício Tavares de Melo - Camutanga - PE | 11 | Ligado | 0v | 58 metros | -7.4088 -35.2725 |
| 21/02/2024 17:30:12 | Avenida Doutor Simplício Tavares de Melo - Camutanga - PE | 10 | Ligado | 0v | Parado | -7.4088 -35.2725 |
| 21/02/2024 17:30:41 | Avenida Doutor Simplício Tavares de Melo - Camutanga - PE | 0 | Ligado | 0v | 75 metros | -7.4082 -35.2721 |
| 21/02/2024 17:31:21 | Avenida Doutor Simplício Tavares de Melo - Camutanga - PE | 0 | Ligado | 0v | Parado | -7.4082 -35.2721 |
| 21/02/2024 17:32:01 | Avenida Doutor Simplício Tavares de Melo - Camutanga - PE | 0 | Ligado | 0v | Parado | -7.4082 -35.2721 |
| 21/02/2024 17:32:41 | Avenida Doutor Simplício Tavares de Melo - Camutanga - PE | 0 | Ligado | 0v | Parado | -7.4082 -35.2721 |
| 21/02/2024 17:33:21 | Avenida Doutor Simplício Tavares de Melo - Camutanga - PE | 0 | Ligado | 0v | Parado | -7.4082 -35.2721 |
| 21/02/2024 17:34:01 | Avenida Doutor Simplício Tavares de Melo - Camutanga - PE | 0 | Ligado | 0v | Parado | -7.4082 -35.2721 |
| 21/02/2024 17:34:41 | Avenida Doutor Simplício Tavares de Melo - Camutanga - PE | 0 | Ligado | 0v | Parado | -7.4082 -35.2721 |
| 21/02/2024 17:35:21 | Avenida Doutor Simplício Tavares de Melo - Camutanga - PE | 0 | Ligado | 0v | Parado | -7.4082 -35.2721 |
| 21/02/2024 17:36:01 | Avenida Doutor Simplício Tavares de Melo - Camutanga - PE | 0 | Ligado | 0v | Parado | -7.4082 -35.2721 |

| | | | | | | |
|------------------------|--|----|-----------|---|---------------|---------------------|
| 21/02/2024 17:36:41 | Avenida Doutor Simplício Tavares de Melo - Camutanga - PE | 0 | Ligado | 0v | Parado | -7.4082 -35.2721 |
| 21/02/2024 17:37:21 | Avenida Doutor Simplício Tavares de Melo - Camutanga - PE | 0 | Ligado | 0v | Parado | -7.4082 -35.2721 |
| 21/02/2024 17:37:31 | Avenida Doutor Simplício Tavares de Melo - Camutanga - PE | 13 | Ligado | 0v | 72 metros | -7.4087 -35.2725 |
| 21/02/2024 17:37:49 | Rua Agamenon Magalhães - Camutanga - PE | 10 | Ligado | 0v | 64 metros | -7.4088 -35.2730 |
| 21/02/2024 17:38:01 | Rua Agamenon Magalhães - Camutanga - PE | 16 | Ligado | 0v | Parado | -7.4088 -35.2730 |
| 21/02/2024 17:38:11 | Avenida Presidente Getúlio Vargas - Camutanga - PE | 10 | Ligado | 0v | 94 metros | -7.4087 -35.2739 |
| 21/02/2024 17:38:41 | Avenida Presidente Getúlio Vargas, 240 - Camutanga - PE | 19 | Ligado | 0v | 150 metros | -7.4075 -35.2746 |
| 21/02/2024 17:39:01 | Rua Joaquim Nabuco - Camutanga - PE | 13 | Ligado | 0v | 91 metros | -7.4068 -35.2750 |
| 21/02/2024 17:39:21 | Avenida Moisés Correia - Camutanga - PE | 0 | Ligado | 0v | 85 metros | -7.4072 -35.2756 |
| 21/02/2024 17:40:01 | Avenida Moisés Correia - Camutanga - PE | 0 | Ligado | 0v | 62 metros | -7.4077 -35.2755 |
| 21/02/2024 17:40:41 | Avenida Moisés Correia - Camutanga - PE | 0 | Ligado | 0v | Parado | -7.4077 -35.2755 |
| 21/02/2024 17:41:21 | Avenida Moisés Correia - Camutanga - PE | 0 | Ligado | 0v | Parado | -7.4077 -35.2755 |
| 21/02/2024 17:42:01 | Avenida Moisés Correia - Camutanga - PE | 0 | Ligado | 0v | Parado | -7.4077 -35.2755 |
| 21/02/2024 17:42:41 | Avenida Moisés Correia - Camutanga - PE | 0 | Ligado | 0v | Parado | -7.4077 -35.2755 |
| 21/02/2024 17:43:21 | Avenida Moisés Correia - Camutanga - PE | 0 | Ligado | 0v | Parado | -7.4077 -35.2755 |
| 21/02/2024 17:44:01 | Avenida Moisés Correia - Camutanga - PE | 0 | Ligado | 0v | Parado | -7.4077 -35.2755 |
| 21/02/2024 17:44:41 | Avenida Moisés Correia - Camutanga - PE | 0 | Ligado | 0v | Parado | -7.4077 -35.2755 |
| 21/02/2024 17:45:21 | Avenida Moisés Correia - Camutanga - PE | 0 | Ligado | 0v | Parado | -7.4077 -35.2755 |
| 21/02/2024 17:45:53 | | | |  | | |
| 21/02/2024 17:46:01 | Avenida Moisés Correia - Camutanga - PE | 0 | Desligado | 0v | Parado | -7.4077 -35.2755 |
| 21/02/2024 17:46:18 | Avenida Moisés Correia - Camutanga - PE | 0 | Desligado | 0v | Parado | -7.4077 -35.2755 |
| 21/02/2024 17:51:01 | Avenida Moisés Correia - Camutanga - PE | 0 | Desligado | 0v | Parado | -7.4077 -35.2755 |

| | | | | | | |
|------------------------|---|----|-----------|---|------------|---------------------|
| 21/02/2024 17:56:01 | Avenida Moisés Correia - Camutanga - PE | 0 | Desligado | 0v | Parado | -7.4077 -35.2755 |
| 21/02/2024 18:01:01 | Avenida Moisés Correia - Camutanga - PE | 0 | Desligado | 0v | Parado | -7.4077 -35.2755 |
| 21/02/2024 18:02:41 | Avenida Moisés Correia - Camutanga - PE | 0 | Desligado | 0v | Parado | -7.4077 -35.2755 |
| 21/02/2024 18:02:45 | | | |  | | |
| 21/02/2024 18:03:21 | Avenida Moisés Correia - Camutanga - PE | 0 | Ligado | 0v | Parado | -7.4077 -35.2755 |
| 21/02/2024 18:04:01 | Travessa José Batista - Camutanga - PE | 10 | Ligado | 0v | 125 metros | -7.4087 -35.2749 |
| 21/02/2024 18:04:41 | Avenida Moisés Correia - Camutanga - PE | 13 | Ligado | 0v | 101 metros | -7.4085 -35.2741 |
| 21/02/2024 18:05:21 | Avenida Moisés Correia - Camutanga - PE | 0 | Ligado | 0v | Parado | -7.4085 -35.2741 |
| 21/02/2024 18:06:01 | Avenida Doutor Simplício Tavares de Melo - Camutanga - PE | 13 | Ligado | 0v | 158 metros | -7.4088 -35.2727 |
| 21/02/2024 18:06:42 | Avenida Doutor Simplício Tavares de Melo - Camutanga - PE | 0 | Ligado | 0v | 114 metros | -7.4080 -35.2720 |
| 21/02/2024 18:07:07 | Avenida Doutor Simplício Tavares de Melo - Camutanga - PE | 21 | Ligado | 0v | Parado | -7.4080 -35.2720 |
| 21/02/2024 18:07:22 | Avenida Doutor Simplício Tavares de Melo - Camutanga - PE | 15 | Ligado | 0v | 97 metros | -7.4072 -35.2716 |
| 21/02/2024 18:07:37 | Rua Santa Cruz - Camutanga - PE | 23 | Ligado | 0v | 62 metros | -7.4072 -35.2710 |
| 21/02/2024 18:08:02 | Rua Santa Cruz - Camutanga - PE | 19 | Ligado | 0v | 167 metros | -7.4082 -35.2698 |
| 21/02/2024 18:08:37 | Rua Santa Cruz - Camutanga - PE | 27 | Ligado | 0v | 234 metros | -7.4096 -35.2683 |
| 21/02/2024 18:09:22 | Rua Santa Cruz - Camutanga - PE | 21 | Ligado | 0v | 257 metros | -7.4113 -35.2667 |
| 21/02/2024 18:10:02 | Rua Santa Cruz - Camutanga - PE | 39 | Ligado | 0v | 403 metros | -7.4139 -35.2641 |
| 21/02/2024 18:10:22 | Rua Santa Cruz - Camutanga - PE | 44 | Ligado | 0v | 230 metros | -7.4154 -35.2627 |
| 21/02/2024 18:10:38 | Rodovia Pe Oitenta e Dois - Camutanga - PE | 28 | Ligado | 0v | 173 metros | -7.4159 -35.2613 |
| 21/02/2024 18:11:22 | Rodovia PE-082 - Camutanga - PE | 23 | Ligado | 0v | 282 metros | -7.4180 -35.2599 |
| 21/02/2024 18:11:36 | Camutanga - PE | 27 | Ligado | 0v | 100 metros | -7.4188 -35.2595 |
| 21/02/2024 18:12:02 | Rodovia PE-082 - Camutanga - PE | 21 | Ligado | 0v | 172 metros | -7.4203 -35.2591 |

| | | | | | | |
|------------------------|---------------------------------|----|--------|----|------------|---------------------|
| 21/02/2024 18:12:42 | Rodovia PE-082 - Camutanga - PE | 36 | Ligado | 0v | 288 metros | -7.4228 -35.2584 |
| 21/02/2024 18:13:22 | Rodovia PE-082 - Camutanga - PE | 23 | Ligado | 0v | 391 metros | -7.4258 -35.2566 |
| 21/02/2024 18:13:52 | Rodovia PE-082 - Camutanga - PE | 13 | Ligado | 0v | 69 metros | -7.4264 -35.2563 |
| 21/02/2024 18:14:02 | Rodovia PE-082 - Camutanga - PE | 18 | Ligado | 0v | Parado | -7.4264 -35.2563 |
| 21/02/2024 18:14:42 | Rodovia PE-082 - Camutanga - PE | 43 | Ligado | 0v | 410 metros | -7.4298 -35.2550 |
| 21/02/2024 18:15:22 | Rodovia PE-082 - Ferreiros - PE | 62 | Ligado | 0v | 582 metros | -7.4345 -35.2526 |
| 21/02/2024 18:16:02 | Rodovia PE-082 - Ferreiros - PE | 36 | Ligado | 0v | 510 metros | -7.4385 -35.2505 |
| 21/02/2024 18:16:12 | Rodovia PE-082 - Ferreiros - PE | 36 | Ligado | 0v | 104 metros | -7.4394 -35.2503 |
| 21/02/2024 18:16:42 | Rodovia PE-082 - Ferreiros - PE | 36 | Ligado | 0v | 336 metros | -7.4424 -35.2500 |
| 21/02/2024 18:17:22 | Rodovia PE-082 - Ferreiros - PE | 28 | Ligado | 0v | 375 metros | -7.4458 -35.2498 |
| 21/02/2024 18:17:55 | Rodovia PE-082 - Ferreiros - PE | 39 | Ligado | 0v | 267 metros | -7.4481 -35.2505 |
| 21/02/2024 18:18:42 | Rodovia PE-082 - Ferreiros - PE | 48 | Ligado | 0v | 517 metros | -7.4524 -35.2522 |
| 21/02/2024 18:18:59 | Rodovia PE-082 - Ferreiros - PE | 40 | Ligado | 0v | 207 metros | -7.4541 -35.2530 |
| 21/02/2024 18:19:22 | Rodovia PE-082 - Ferreiros - PE | 43 | Ligado | 0v | 259 metros | -7.4556 -35.2548 |
| 21/02/2024 18:20:02 | Rodovia PE-082 - Ferreiros - PE | 49 | Ligado | 0v | 573 metros | -7.4587 -35.2589 |
| 21/02/2024 18:20:42 | Rodovia PE-082 - Ferreiros - PE | 47 | Ligado | 0v | 545 metros | -7.4617 -35.2628 |
| 21/02/2024 18:20:54 | Rodovia PE-082 - Ferreiros - PE | 44 | Ligado | 0v | 157 metros | -7.4625 -35.2640 |
| 21/02/2024 18:21:22 | Rodovia PE-082 - Ferreiros - PE | 48 | Ligado | 0v | 355 metros | -7.4645 -35.2665 |
| 21/02/2024 18:22:02 | Rodovia PE-082 - Ferreiros - PE | 44 | Ligado | 0v | 472 metros | -7.4670 -35.2699 |
| 21/02/2024 18:22:42 | Rodovia PE-082 - Ferreiros - PE | 40 | Ligado | 0v | 497 metros | -7.4697 -35.2735 |
| 21/02/2024 18:23:22 | Rodovia PE-082 - Ferreiros - PE | 26 | Ligado | 0v | 286 metros | -7.4714 -35.2755 |
| 21/02/2024 18:24:02 | Rodovia PE-082 - Ferreiros - PE | 46 | Ligado | 0v | 356 metros | -7.4735 -35.2779 |

| | | | | | | |
|------------------------|--|----|--------|----|------------|---------------------|
| 21/02/2024 18:24:42 | Rodovia PE-082 - Ferreiros - PE | 48 | Ligado | 0v | 544 metros | -7.4768 -35.2816 |
| 21/02/2024 18:25:22 | Rodovia PE-082 - Ferreiros - PE | 48 | Ligado | 0v | 491 metros | -7.4797 -35.2849 |
| 21/02/2024 18:26:02 | Rodovia PE-082 - Ferreiros - PE | 60 | Ligado | 0v | 627 metros | -7.4834 -35.2891 |
| 21/02/2024 18:26:42 | Rodovia PE-082 - Ferreiros - PE | 60 | Ligado | 0v | 678 metros | -7.4874 -35.2938 |
| 21/02/2024 18:27:07 | Rodovia PE-082 - Ferreiros - PE | 55 | Ligado | 0v | 373 metros | -7.4899 -35.2961 |
| 21/02/2024 18:27:18 | Rodovia PE-082 - Ferreiros - PE | 53 | Ligado | 0v | 167 metros | -7.4913 -35.2966 |
| 21/02/2024 18:28:02 | Rodovia PE-082 - Mocs - Ferreiros - PE | 25 | Ligado | 0v | 413 metros | -7.4949 -35.2974 |
| 21/02/2024 18:28:42 | Rodovia PE-082 - Mocs - Timbaúba - PE | 29 | Ligado | 0v | 298 metros | -7.4975 -35.2979 |
| 21/02/2024 18:29:11 | Rodovia PE-082 - Mocs - Ferreiros - PE | 16 | Ligado | 0v | 219 metros | -7.4994 -35.2983 |
| 21/02/2024 18:29:23 | Rodovia PE-082 - Mocs - Ferreiros - PE | 0 | Ligado | 0v | Parado | -7.4994 -35.2983 |
| 21/02/2024 18:29:41 | Rodovia PE-082 - Mocs - Ferreiros - PE | 11 | Ligado | 0v | Parado | -7.4994 -35.2983 |
| 21/02/2024 18:30:02 | Rodovia PE-082 - Mocs - Ferreiros - PE | 0 | Ligado | 0v | Parado | -7.4994 -35.2983 |
| 21/02/2024 18:30:42 | Rodovia PE-082 - Mocs - Ferreiros - PE | 0 | Ligado | 0v | Parado | -7.4994 -35.2983 |
| 21/02/2024 18:31:22 | Rodovia PE-082 - Mocs - Ferreiros - PE | 26 | Ligado | 0v | 104 metros | -7.4985 -35.2981 |
| 21/02/2024 18:31:59 | Rodovia PE-082 - Mocs - Ferreiros - PE | 16 | Ligado | 0v | 292 metros | -7.4959 -35.2976 |
| 21/02/2024 18:32:41 | Rua Luiz Marinho Falcão - Timbaúba - PE | 10 | Ligado | 0v | 173 metros | -7.4956 -35.2991 |
| 21/02/2024 18:33:22 | Rua Luiz Marinho Falcão - Timbaúba - PE | 14 | Ligado | 0v | 130 metros | -7.4953 -35.3003 |
| 21/02/2024 18:33:58 | Rua Luiz Marinho Falcão, 5 - Timbaúba - PE | 15 | Ligado | 0v | 151 metros | -7.4952 -35.3017 |
| 21/02/2024 18:34:42 | Rua Luiz Marinho Falcão, 5 - Timbaúba - PE | 0 | Ligado | 0v | 53 metros | -7.4953 -35.3021 |
| 21/02/2024 18:35:00 | Rua Luiz Marinho Falcão, 5 - Timbaúba - PE | 13 | Ligado | 0v | Parado | -7.4953 -35.3021 |
| 21/02/2024 18:35:22 | Rua Luiz Marinho Falcão, 5 - Timbaúba - PE | 0 | Ligado | 0v | 98 metros | -7.4953 -35.3030 |
| 21/02/2024 18:35:54 | Rua Luiz Marinho Falcão, 5 - Timbaúba - PE | 14 | Ligado | 0v | 94 metros | -7.4955 -35.3038 |

| | | | | | | |
|------------------------|---|----|--------|----|------------|---------------------|
| 21/02/2024 18:36:22 | Rua Luiz Marinho Falcão - Timbaúba - PE | 18 | Ligado | 0v | 206 metros | -7.4963 -35.3055 |
| 21/02/2024 18:36:42 | Rua Luiz Marinho Falcão - Timbaúba - PE | 29 | Ligado | 0v | 142 metros | -7.4972 -35.3064 |
| 21/02/2024 18:37:22 | Rua Luiz Marinho Falcão - Timbaúba - PE | 12 | Ligado | 0v | 207 metros | -7.4984 -35.3078 |
| 21/02/2024 18:37:37 | Rua Luiz Marinho Falcão - Timbaúba - PE | 18 | Ligado | 0v | 68 metros | -7.4988 -35.3083 |
| 21/02/2024 18:38:02 | Rua Luiz Marinho Falcão - Timbaúba - PE | 25 | Ligado | 0v | 148 metros | -7.4994 -35.3095 |
| 21/02/2024 18:38:21 | Rua Luiz Marinho Falcão - Timbaúba - PE | 14 | Ligado | 0v | 134 metros | -7.5000 -35.3105 |
| 21/02/2024 18:38:42 | Rua Luiz Marinho Falcão - Timbaúba - PE | 26 | Ligado | 0v | 128 metros | -7.5009 -35.3113 |
| 21/02/2024 18:39:16 | Rua Luiz marinho falcão - Timbaúba - PE | 10 | Ligado | 0v | 191 metros | -7.5022 -35.3124 |
| 21/02/2024 18:39:31 | Rua Luiz marinho falcão - Timbaúba - PE | 22 | Ligado | 0v | 64 metros | -7.5026 -35.3127 |
| 21/02/2024 18:40:02 | Rua Luiz marinho falcão - Mocs - Timbaúba - PE | 26 | Ligado | 0v | 192 metros | -7.5042 -35.3135 |
| 21/02/2024 18:40:42 | Rua Conselheiro João Alfredo - Mocs - Timbaúba - PE | 15 | Ligado | 0v | 243 metros | -7.5062 -35.3144 |
| 21/02/2024 18:40:56 | Rua Almirante Barroso - Mocs - Timbaúba - PE | 24 | Ligado | 0v | 80 metros | -7.5067 -35.3148 |
| 21/02/2024 18:41:22 | Rua Almirante Barroso - Mocs - Timbaúba - PE | 18 | Ligado | 0v | 137 metros | -7.5074 -35.3159 |
| 21/02/2024 18:42:02 | Rua Conselheiro João Alfredo - Mocs - Timbaúba - PE | 20 | Ligado | 0v | 232 metros | -7.5086 -35.3176 |
| 21/02/2024 18:42:28 | Rua Henrique Dias - Araruna - Timbaúba - PE | 14 | Ligado | 0v | 73 metros | -7.5092 -35.3179 |
| 21/02/2024 18:42:42 | Rua Henrique Dias - Araruna - Timbaúba - PE | 18 | Ligado | 0v | 71 metros | -7.5098 -35.3176 |
| 21/02/2024 18:42:52 | Rua Henrique Dias - Araruna - Timbaúba - PE | 12 | Ligado | 0v | Parado | -7.5098 -35.3176 |
| 21/02/2024 18:43:22 | Praça João Pessoa - Araruna - Timbaúba - PE | 0 | Ligado | 0v | 74 metros | -7.5104 -35.3179 |
| 21/02/2024 18:44:02 | Praça João Pessoa - Araruna - Timbaúba - PE | 10 | Ligado | 0v | Parado | -7.5104 -35.3179 |
| 21/02/2024 18:44:42 | Praça João Pessoa - Araruna - Timbaúba - PE | 0 | Ligado | 0v | Parado | -7.5104 -35.3179 |
| 21/02/2024 18:45:22 | Rua Marechal Dantas Barreto - Araruna - Timbaúba - PE | 22 | Ligado | 0v | 77 metros | -7.5110 -35.3180 |
| 21/02/2024 18:46:02 | Rua Marechal Dantas Barreto - Araruna - Timbaúba - PE | 27 | Ligado | 0v | 294 metros | -7.5135 -35.3170 |

| | | | | | | |
|------------------------|--|----|--------|----|---------------|---------------------|
| 21/02/2024 18:46:42 | Rua Marechal Dantas Barreto - Araruna - Timbaúba - PE | 24 | Ligado | 0v | 225 metros | -7.5154 -35.3163 |
| 21/02/2024 18:47:22 | Rua Marechal Dantas Barreto - Araruna - Timbaúba - PE | 30 | Ligado | 0v | 331 metros | -7.5181 -35.3152 |
| 21/02/2024 18:48:02 | Araruna - Timbaúba - PE | 10 | Ligado | 0v | 257 metros | -7.5203 -35.3143 |
| 21/02/2024 18:48:29 | PE-089 - Mocs - Timbaúba - PE | 45 | Ligado | 0v | 216 metros | -7.5205 -35.3124 |
| 21/02/2024 18:48:42 | PE-089 - Mocs - Timbaúba - PE | 40 | Ligado | 0v | 163 metros | -7.5204 -35.3109 |
| 21/02/2024 18:49:12 | PE-089 - Mocs - Timbaúba - PE | 32 | Ligado | 0v | 219 metros | -7.5202 -35.3089 |
| 21/02/2024 18:49:23 | PE-089 - Mocs - Timbaúba - PE | 18 | Ligado | 0v | 79 metros | -7.5204 -35.3082 |
| 21/02/2024 18:50:03 | BR-408 - Mocs - Timbaúba - PE | 57 | Ligado | 0v | 540 metros | -7.5216 -35.3035 |
| 21/02/2024 18:50:43 | BR-408 - Mocs - Timbaúba - PE | 70 | Ligado | 0v | 738 metros | -7.5226 -35.2969 |
| 21/02/2024 18:51:04 | BR-408 - Mocs - Timbaúba - PE | 67 | Ligado | 0v | 400 metros | -7.5229 -35.2933 |
| 21/02/2024 18:51:23 | BR-408 - Mocs - Timbaúba - PE | 69 | Ligado | 0v | 362 metros | -7.5253 -35.2911 |
| 21/02/2024 18:51:41 | BR-408 - Mocs - Timbaúba - PE | 56 | Ligado | 0v | 312 metros | -7.5277 -35.2896 |
| 21/02/2024 18:52:00 | BR-408 - Mocs - Timbaúba - PE | 57 | Ligado | 0v | 287 metros | -7.5302 -35.2899 |
| 21/02/2024 18:52:41 | BR-408 - Mocs - Timbaúba - PE | 63 | Ligado | 0v | 911 metros | -7.5357 -35.2878 |
| 21/02/2024 18:53:04 | BR-408 - Mocs - Timbaúba - PE | 71 | Ligado | 0v | 451 metros | -7.5385 -35.2849 |
| 21/02/2024 18:55:07 | BR-408 - Timbaúba - PE | 72 | Ligado | 0v | 2,31 km | -7.5466 -35.2656 |
| 21/02/2024 18:55:47 | BR-408 - Caueiras - Aliança - PE | 70 | Ligado | 0v | 751 metros | -7.5495 -35.2594 |
| 21/02/2024 18:56:24 | BR-408 - Caueiras - Aliança - PE | 68 | Ligado | 0v | 596 metros | -7.5532 -35.2555 |
| 21/02/2024 18:57:02 | BR-408 - Caueiras - Aliança - PE | 65 | Ligado | 0v | 718 metros | -7.5589 -35.2584 |
| 21/02/2024 18:57:21 | BR-408 - Caueiras - Aliança - PE | 68 | Ligado | 0v | 350 metros | -7.5619 -35.2596 |
| 21/02/2024 18:57:32 | BR-408 - Caueiras - Aliança - PE | 65 | Ligado | 0v | 210 metros | -7.5637 -35.2593 |
| 21/02/2024 18:57:42 | BR-408 - Caueiras - Aliança - PE | 71 | Ligado | 0v | 185 metros | -7.5653 -35.2587 |

| | | | | | | |
|------------------------|----------------------------------|----|--------|----|------------|---------------------|
| 21/02/2024 18:58:01 | BR-408 - Caueiras - Aliança - PE | 76 | Ligado | 0v | 397 metros | -7.5684 -35.2570 |
| 21/02/2024 18:58:12 | BR-408 - Caueiras - Aliança - PE | 70 | Ligado | 0v | 214 metros | -7.5697 -35.2556 |
| 21/02/2024 18:58:22 | BR-408 - Caueiras - Aliança - PE | 66 | Ligado | 0v | 192 metros | -7.5708 -35.2542 |
| 21/02/2024 18:58:35 | BR-408 - Caueiras - Aliança - PE | 60 | Ligado | 0v | 229 metros | -7.5721 -35.2526 |
| 21/02/2024 18:58:45 | BR-408 - Caueiras - Aliança - PE | 70 | Ligado | 0v | 179 metros | -7.5735 -35.2520 |
| 21/02/2024 18:59:02 | BR-408 - Caueiras - Aliança - PE | 63 | Ligado | 0v | 322 metros | -7.5764 -35.2522 |
| 21/02/2024 18:59:15 | BR-408 - Caueiras - Aliança - PE | 66 | Ligado | 0v | 234 metros | -7.5785 -35.2521 |
| 21/02/2024 18:59:39 | BR-408 - Caueiras - Aliança - PE | 69 | Ligado | 0v | 449 metros | -7.5816 -35.2495 |
| 21/02/2024 19:00:22 | BR-408 - Caueiras - Aliança - PE | 35 | Ligado | 0v | 771 metros | -7.5885 -35.2485 |
| 21/02/2024 19:00:50 | BR-408 - Caueiras - Aliança - PE | 53 | Ligado | 0v | 286 metros | -7.5910 -35.2481 |
| 21/02/2024 19:01:01 | BR-408 - Caueiras - Aliança - PE | 57 | Ligado | 0v | 172 metros | -7.5922 -35.2471 |
| 21/02/2024 19:01:20 | BR-408 - Caueiras - Aliança - PE | 62 | Ligado | 0v | 312 metros | -7.5938 -35.2448 |
| 21/02/2024 19:01:35 | BR-408 - Caueiras - Aliança - PE | 64 | Ligado | 0v | 274 metros | -7.5960 -35.2438 |
| 21/02/2024 19:02:22 | BR-408 - Aliança - PE | 67 | Ligado | 0v | 857 metros | -7.6032 -35.2409 |
| 21/02/2024 19:02:59 | BR-408 - Aliança - PE | 73 | Ligado | 0v | 714 metros | -7.6095 -35.2397 |
| 21/02/2024 19:03:27 | BR-408 - Aliança - PE | 67 | Ligado | 0v | 514 metros | -7.6141 -35.2395 |
| 21/02/2024 19:03:38 | BR-408 - Aliança - PE | 66 | Ligado | 0v | 206 metros | -7.6159 -35.2392 |
| 21/02/2024 19:04:05 | BR-408 - Aliança - PE | 68 | Ligado | 0v | 516 metros | -7.6199 -35.2415 |
| 21/02/2024 19:04:22 | BR-408 - Aliança - PE | 69 | Ligado | 0v | 331 metros | -7.6229 -35.2412 |
| 21/02/2024 19:04:35 | BR-408 - Aliança - PE | 66 | Ligado | 0v | 249 metros | -7.6250 -35.2419 |
| 21/02/2024 19:05:02 | BR-408 - Aliança - PE | 64 | Ligado | 0v | 502 metros | -7.6277 -35.2455 |
| 21/02/2024 19:05:17 | BR-408 - Aliança - PE | 65 | Ligado | 0v | 270 metros | -7.6291 -35.2475 |

| | | | | | | |
|------------------------|--|----|--------|----|------------|---------------------|
| 21/02/2024 19:05:29 | BR-408 - Aliança - PE | 70 | Ligado | 0v | 229 metros | -7.6295 -35.2496 |
| 21/02/2024 19:05:42 | BR-408 - Aliança - PE | 72 | Ligado | 0v | 241 metros | -7.6312 -35.2510 |
| 21/02/2024 19:06:22 | BR-408 - Aliança - PE | 69 | Ligado | 0v | 768 metros | -7.6377 -35.2533 |
| 21/02/2024 19:06:43 | BR-408 - Aliança - PE | 69 | Ligado | 0v | 407 metros | -7.6411 -35.2546 |
| 21/02/2024 19:08:48 | BR-408 - Nazaré da Mata - PE | 70 | Ligado | 0v | 2,25 km | -7.6608 -35.2502 |
| 21/02/2024 19:09:01 | BR-408 - Nazaré da Mata - PE | 64 | Ligado | 0v | 233 metros | -7.6629 -35.2497 |
| 21/02/2024 19:09:22 | BR-408 - Nazaré da Mata - PE | 64 | Ligado | 0v | 373 metros | -7.6653 -35.2474 |
| 21/02/2024 19:09:36 | BR-408 - Nazaré da Mata - PE | 68 | Ligado | 0v | 266 metros | -7.6674 -35.2463 |
| 21/02/2024 19:10:02 | BR-408 - Nazaré da Mata - PE | 68 | Ligado | 0v | 487 metros | -7.6713 -35.2483 |
| 21/02/2024 19:10:41 | BR-408 - Nazaré da Mata - PE | 66 | Ligado | 0v | 744 metros | -7.6770 -35.2519 |
| 21/02/2024 19:10:55 | BR-408 - Nazaré da Mata - PE | 63 | Ligado | 0v | 251 metros | -7.6792 -35.2518 |
| 21/02/2024 19:11:22 | BR-408 - Nazaré da Mata - PE | 70 | Ligado | 0v | 482 metros | -7.6826 -35.2491 |
| 21/02/2024 19:13:52 | BR-408 - Nazaré da Mata - PE | 58 | Ligado | 0v | 2,75 km | -7.7064 -35.2424 |
| 21/02/2024 19:14:32 | BR-408 - Nazaré da Mata - PE | 75 | Ligado | 0v | 770 metros | -7.7123 -35.2389 |
| 21/02/2024 19:15:12 | BR-408 - Nazaré da Mata - PE | 65 | Ligado | 0v | 858 metros | -7.7200 -35.2387 |
| 21/02/2024 19:15:49 | BR-408 - Nazaré da Mata - PE | 69 | Ligado | 0v | 658 metros | -7.7256 -35.2403 |
| 21/02/2024 19:16:19 | Rodovia BR-408 - Juá - Nazaré da Mata - PE | 71 | Ligado | 0v | 589 metros | -7.7305 -35.2382 |
| 21/02/2024 19:16:30 | Rodovia BR-408 - Juá - Nazaré da Mata - PE | 72 | Ligado | 0v | 224 metros | -7.7320 -35.2369 |
| 21/02/2024 19:16:40 | Rodovia BR-408 - Juá - Nazaré da Mata - PE | 76 | Ligado | 0v | 203 metros | -7.7336 -35.2360 |
| 21/02/2024 19:17:04 | Rodovia BR-408 - Juá - Nazaré da Mata - PE | 65 | Ligado | 0v | 503 metros | -7.7379 -35.2348 |
| 21/02/2024 19:17:26 | Rodovia BR-408 - Juá - Nazaré da Mata - PE | 52 | Ligado | 0v | 356 metros | -7.7411 -35.2341 |
| 21/02/2024 19:17:44 | Rodovia BR-408 - Juá - Nazaré da Mata - PE | 15 | Ligado | 0v | 193 metros | -7.7428 -35.2342 |

| | | | | | | |
|------------------------|---|----|--------|----|------------|---------------------|
| 21/02/2024 19:18:03 | Rodovia BR-408 - Juá - Nazaré da Mata - PE | 12 | Ligado | 0v | Parado | -7.7428 -35.2342 |
| 21/02/2024 19:18:24 | Rua Nunes Machado - Juá - Nazaré da Mata - PE | 23 | Ligado | 0v | 139 metros | -7.7433 -35.2331 |
| 21/02/2024 19:18:35 | Rua Nunes Machado - Juá - Nazaré da Mata - PE | 19 | Ligado | 0v | 54 metros | -7.7433 -35.2326 |
| 21/02/2024 19:19:01 | Rua Nunes Machado - Juá - Nazaré da Mata - PE | 18 | Ligado | 0v | 130 metros | -7.7439 -35.2316 |
| 21/02/2024 19:19:27 | Rua Coelho Neto - Juá - Nazaré da Mata - PE | 21 | Ligado | 0v | 129 metros | -7.7440 -35.2304 |
| 21/02/2024 19:19:44 | Rua Coelho Neto - Juá - Nazaré da Mata - PE | 22 | Ligado | 0v | 92 metros | -7.7436 -35.2297 |
| 21/02/2024 19:20:24 | Rua Coelho Neto - Juá - Nazaré da Mata - PE | 0 | Ligado | 0v | 104 metros | -7.7433 -35.2288 |
| 21/02/2024 19:20:43 | Rua Coelho Neto - Juá - Nazaré da Mata - PE | 15 | Ligado | 0v | Parado | -7.7433 -35.2288 |
| 21/02/2024 19:20:57 | Rua Ermirio Coutinho - Sertãozinho - Nazaré da Mata - PE | 24 | Ligado | 0v | 89 metros | -7.7437 -35.2281 |
| 21/02/2024 19:21:09 | Avenida Coronel Luís Inácio - Alto da Boa Vista - Nazaré da Mata - PE | 23 | Ligado | 0v | 76 metros | -7.7444 -35.2279 |
| 21/02/2024 19:21:22 | Avenida Coronel Luís Inácio - Alto da Boa Vista - Nazaré da Mata - PE | 13 | Ligado | 0v | 67 metros | -7.7450 -35.2279 |
| 21/02/2024 19:21:44 | Rua Conselheiro João Brasil - Juá - Nazaré da Mata - PE | 0 | Ligado | 0v | 130 metros | -7.7461 -35.2276 |
| 21/02/2024 19:22:24 | Rua Conselheiro João Brasil - Juá - Nazaré da Mata - PE | 0 | Ligado | 0v | 163 metros | -7.7467 -35.2263 |
| 21/02/2024 19:23:04 | Rua Amaro Maltez de Farias - Alto da Boa Vista - Nazaré da Mata - PE | 11 | Ligado | 0v | 194 metros | -7.7473 -35.2247 |
| 21/02/2024 19:23:42 | Rua Amaro Maltez de Farias - Alto da Boa Vista - Nazaré da Mata - PE | 12 | Ligado | 0v | 127 metros | -7.7477 -35.2236 |
| 21/02/2024 19:24:24 | Rua Amaro Maltez de Farias - Alto da Boa Vista - Nazaré da Mata - PE | 0 | Ligado | 0v | Parado | -7.7477 -35.2236 |
| 21/02/2024 19:25:04 | Rua Amaro Maltez de Farias - Alto da Boa Vista - Nazaré da Mata - PE | 0 | Ligado | 0v | Parado | -7.7477 -35.2236 |
| 21/02/2024 19:25:44 | Rua Amaro Maltez de Farias - Alto da Boa Vista - Nazaré da Mata - PE | 0 | Ligado | 0v | Parado | -7.7477 -35.2236 |
| 21/02/2024 19:26:24 | Rua Amaro Maltez de Farias - Alto da Boa Vista - Nazaré da Mata - PE | 0 | Ligado | 0v | Parado | -7.7477 -35.2236 |
| 21/02/2024 19:27:04 | Rua Amaro Maltez de Farias - Alto da Boa Vista - Nazaré da Mata - PE | 0 | Ligado | 0v | Parado | -7.7477 -35.2236 |
| 21/02/2024 19:27:44 | Rua Amaro Maltez de Farias - Alto da Boa Vista - Nazaré da Mata - PE | 0 | Ligado | 0v | Parado | -7.7477 -35.2236 |
| 21/02/2024 19:28:24 | Rua Amaro Maltez de Farias - Alto da Boa Vista - Nazaré da Mata - PE | 0 | Ligado | 0v | Parado | -7.7477 -35.2236 |

| | | | | | | |
|------------------------|---|----|--------|----|------------|---------------------|
| 21/02/2024 21:38:07 | Rua Amaro Maltez de Farias - Alto da Boa Vista - Nazaré da Mata - PE | 0 | Ligado | 0v | 122 metros | -7.7471 -35.2251 |
| 21/02/2024 21:38:47 | Rua Conselheiro João Brasil - Juá - Nazaré da Mata - PE | 17 | Ligado | 0v | 88 metros | -7.7468 -35.2259 |
| 21/02/2024 21:39:27 | Rua Conselheiro João Brasil - Juá - Nazaré da Mata - PE | 0 | Ligado | 0v | 167 metros | -7.7463 -35.2273 |
| 21/02/2024 21:40:07 | Avenida Coronel Luís Inácio - Alto da Boa Vista - Nazaré da Mata - PE | 20 | Ligado | 0v | 112 metros | -7.7455 -35.2278 |
| 21/02/2024 21:40:28 | Avenida Coronel Luís Inácio - Alto da Boa Vista - Nazaré da Mata - PE | 16 | Ligado | 0v | 103 metros | -7.7445 -35.2280 |
| 21/02/2024 21:40:40 | Rua Marechal Dantas Barreto - Sertãozinho - Nazaré da Mata - PE | 19 | Ligado | 0v | 61 metros | -7.7441 -35.2278 |
| 21/02/2024 21:41:08 | Rua Marechal Dantas Barreto - Sertãozinho - Nazaré da Mata - PE | 17 | Ligado | 0v | 131 metros | -7.7431 -35.2271 |
| 21/02/2024 21:41:27 | Rua Dom Moura - Sertãozinho - Nazaré da Mata - PE | 18 | Ligado | 0v | 89 metros | -7.7424 -35.2267 |
| 21/02/2024 21:41:50 | Praça João XXIII - Sertãozinho - Nazaré da Mata - PE | 11 | Ligado | 0v | 85 metros | -7.7419 -35.2261 |
| 21/02/2024 21:42:07 | Praça João XXIII - Sertãozinho - Nazaré da Mata - PE | 0 | Ligado | 0v | Parado | -7.7419 -35.2261 |
| 21/02/2024 21:42:47 | Rua Bom Jesus - Sertãozinho - Nazaré da Mata - PE | 18 | Ligado | 0v | 111 metros | -7.7422 -35.2271 |
| 21/02/2024 21:43:09 | Rua Bom Jesus - Sertãozinho - Nazaré da Mata - PE | 11 | Ligado | 0v | 101 metros | -7.7427 -35.2278 |
| 21/02/2024 21:43:27 | Rua Bom Jesus - Sertãozinho - Nazaré da Mata - PE | 0 | Ligado | 0v | Parado | -7.7427 -35.2278 |
| 21/02/2024 21:44:07 | Rua Doutor Florentino dos Santos - Juá - Nazaré da Mata - PE | 0 | Ligado | 0v | 62 metros | -7.7425 -35.2284 |
| 21/02/2024 21:44:47 | Rua Doutor Florentino dos Santos - Juá - Nazaré da Mata - PE | 0 | Ligado | 0v | 56 metros | -7.7428 -35.2288 |
| 21/02/2024 21:45:27 | Rua Doutor Florentino dos Santos - Juá - Nazaré da Mata - PE | 0 | Ligado | 0v | Parado | -7.7428 -35.2288 |
| 21/02/2024 21:45:58 | Rua Doutor Florentino dos Santos - Juá - Nazaré da Mata - PE | 19 | Ligado | 0v | 130 metros | -7.7433 -35.2299 |
| 21/02/2024 21:46:34 | Rua Doutor Florentino dos Santos - Juá - Nazaré da Mata - PE | 18 | Ligado | 0v | 178 metros | -7.7437 -35.2314 |
| 21/02/2024 21:46:46 | Rua Nunes Machado - Juá - Nazaré da Mata - PE | 26 | Ligado | 0v | 75 metros | -7.7436 -35.2321 |
| 21/02/2024 21:46:58 | Rua Nunes Machado - Juá - Nazaré da Mata - PE | 22 | Ligado | 0v | 62 metros | -7.7433 -35.2326 |
| 21/02/2024 21:47:20 | Rua Nunes Machado - Juá - Nazaré da Mata - PE | 21 | Ligado | 0v | 145 metros | -7.7432 -35.2339 |
| 21/02/2024 21:47:31 | Juá - Nazaré da Mata - PE | 17 | Ligado | 0v | 51 metros | -7.7428 -35.2340 |

| | | | | | | |
|------------------------|--|----|--------|----|------------|---------------------|
| 21/02/2024 21:48:03 | Rodovia BR-408 - Juá - Nazaré da Mata - PE | 62 | Ligado | 0v | 387 metros | -7.7393 -35.2344 |
| 21/02/2024 21:48:45 | Rodovia BR-408 - Juá - Nazaré da Mata - PE | 60 | Ligado | 0v | 793 metros | -7.7325 -35.2365 |
| 21/02/2024 21:49:27 | Rodovia BR-408 - Juá - Nazaré da Mata - PE | 62 | Ligado | 0v | 645 metros | -7.7277 -35.2397 |
| 21/02/2024 21:49:38 | BR-408 - Nazaré da Mata - PE | 68 | Ligado | 0v | 209 metros | -7.7259 -35.2403 |
| 21/02/2024 21:49:59 | BR-408 - Nazaré da Mata - PE | 69 | Ligado | 0v | 400 metros | -7.7226 -35.2390 |
| 21/02/2024 21:50:11 | BR-408 - Nazaré da Mata - PE | 74 | Ligado | 0v | 240 metros | -7.7204 -35.2389 |
| 21/02/2024 21:50:38 | BR-408 - Nazaré da Mata - PE | 61 | Ligado | 0v | 548 metros | -7.7157 -35.2376 |
| 21/02/2024 21:50:54 | BR-408 - Nazaré da Mata - PE | 65 | Ligado | 0v | 279 metros | -7.7133 -35.2383 |
| 21/02/2024 21:51:05 | BR-408 - Nazaré da Mata - PE | 61 | Ligado | 0v | 470 metros | -7.7117 -35.2391 |
| 21/02/2024 21:51:27 | BR-408 - Nazaré da Mata - PE | 53 | Ligado | 0v | 351 metros | -7.7087 -35.2400 |
| 21/02/2024 21:51:37 | BR-408 - Nazaré da Mata - PE | 57 | Ligado | 0v | 150 metros | -7.7077 -35.2409 |
| 21/02/2024 21:52:07 | BR-408 - Nazaré da Mata - PE | 77 | Ligado | 0v | 587 metros | -7.7041 -35.2448 |
| 21/02/2024 21:52:47 | BR-408 - Nazaré da Mata - PE | 70 | Ligado | 0v | 873 metros | -7.6967 -35.2473 |
| 21/02/2024 21:53:27 | BR-408 - Nazaré da Mata - PE | 55 | Ligado | 0v | 738 metros | -7.6903 -35.2492 |
| 21/02/2024 21:53:41 | BR-408 - Nazaré da Mata - PE | 48 | Ligado | 0v | 938 metros | -7.6886 -35.2496 |
| 21/02/2024 21:53:51 | BR-408 - Nazaré da Mata - PE | 43 | Ligado | 0v | 127 metros | -7.6875 -35.2493 |
| 21/02/2024 21:54:07 | BR-408 - Nazaré da Mata - PE | 42 | Ligado | 0v | 198 metros | -7.6861 -35.2482 |
| 21/02/2024 21:54:17 | BR-408 - Nazaré da Mata - PE | 50 | Ligado | 0v | 125 metros | -7.6851 -35.2479 |
| 21/02/2024 21:54:27 | BR-408 - Nazaré da Mata - PE | 54 | Ligado | 0v | 143 metros | -7.6838 -35.2481 |
| 21/02/2024 21:54:47 | BR-408 - Nazaré da Mata - PE | 69 | Ligado | 0v | 356 metros | -7.6813 -35.2502 |
| 21/02/2024 21:54:59 | BR-408 - Nazaré da Mata - PE | 73 | Ligado | 0v | 546 metros | -7.6797 -35.2515 |
| 21/02/2024 21:55:11 | BR-408 - Nazaré da Mata - PE | 77 | Ligado | 0v | 476 metros | -7.6774 -35.2519 |

| | | | | | | |
|------------------------|--|----|--------|----|------------|---------------------|
| 21/02/2024 21:55:27 | BR-408 - Nazaré da Mata - PE | 67 | Ligado | 0v | 319 metros | -7.6748 -35.2507 |
| 21/02/2024 21:56:07 | BR-408 - Nazaré da Mata - PE | 70 | Ligado | 0v | 763 metros | -7.6692 -35.2467 |
| 21/02/2024 21:56:19 | BR-408 - Nazaré da Mata - PE | 68 | Ligado | 0v | 226 metros | -7.6672 -35.2463 |
| 21/02/2024 21:56:48 | BR-408 - Nazaré da Mata - PE | 72 | Ligado | 0v | 549 metros | -7.6633 -35.2493 |
| 21/02/2024 21:56:59 | BR-408 - Nazaré da Mata - PE | 74 | Ligado | 0v | 219 metros | -7.6615 -35.2502 |
| 21/02/2024 21:57:17 | BR-408 - Nazaré da Mata - PE | 71 | Ligado | 0v | 349 metros | -7.6585 -35.2493 |
| 21/02/2024 21:57:28 | BR-408 - Nazaré da Mata - PE | 75 | Ligado | 0v | 223 metros | -7.6565 -35.2494 |
| 21/02/2024 21:58:08 | BR-408 - Aliança - PE | 70 | Ligado | 0v | 858 metros | -7.6493 -35.2521 |
| 21/02/2024 21:58:48 | BR-408 - Aliança - PE | 70 | Ligado | 0v | 795 metros | -7.6426 -35.2544 |
| 21/02/2024 21:59:00 | BR-408 - Aliança - PE | 70 | Ligado | 0v | 246 metros | -7.6403 -35.2544 |
| 21/02/2024 21:59:20 | BR-408 - Aliança - PE | 70 | Ligado | 0v | 391 metros | -7.6371 -35.2531 |
| 21/02/2024 21:59:33 | BR-408 - Aliança - PE | 67 | Ligado | 0v | 255 metros | -7.6349 -35.2525 |
| 21/02/2024 22:00:04 | BR-408 - Aliança - PE | 66 | Ligado | 0v | 594 metros | -7.6300 -35.2503 |
| 21/02/2024 22:00:23 | BR-408 - Aliança - PE | 70 | Ligado | 0v | 361 metros | -7.6290 -35.2472 |
| 21/02/2024 22:00:48 | BR-408 - Aliança - PE | 68 | Ligado | 0v | 483 metros | -7.6264 -35.2436 |
| 21/02/2024 22:00:59 | BR-408 - Aliança - PE | 69 | Ligado | 0v | 690 metros | -7.6253 -35.2422 |
| 21/02/2024 22:01:11 | BR-408 - Aliança - PE | 69 | Ligado | 0v | 233 metros | -7.6234 -35.2412 |
| 21/02/2024 22:01:28 | BR-408 - Aliança - PE | 68 | Ligado | 0v | 324 metros | -7.6205 -35.2415 |
| 21/02/2024 22:01:59 | Avenida Genesio Gomes de Moraes - Aliança - PE | 68 | Ligado | 0v | 589 metros | -7.6158 -35.2392 |
| 21/02/2024 22:02:49 | BR-408 - Aliança - PE | 46 | Ligado | 0v | 781 metros | -7.6088 -35.2398 |
| 21/02/2024 22:03:28 | BR-408 - Aliança - PE | 68 | Ligado | 0v | 654 metros | -7.6030 -35.2409 |
| 21/02/2024 22:03:40 | BR-408 - Aliança - PE | 66 | Ligado | 0v | 225 metros | -7.6011 -35.2414 |

| | | | | | | |
|------------------------|----------------------------------|----|--------|----|------------|---------------------|
| 21/02/2024 22:04:08 | BR-408 - Caueiras - Aliança - PE | 70 | Ligado | 0v | 524 metros | -7.5968 -35.2434 |
| 21/02/2024 22:04:27 | BR-408 - Caueiras - Aliança - PE | 72 | Ligado | 0v | 388 metros | -7.5936 -35.2449 |
| 21/02/2024 22:04:45 | BR-408 - Caueiras - Aliança - PE | 76 | Ligado | 0v | 369 metros | -7.5917 -35.2476 |
| 21/02/2024 22:05:03 | BR-408 - Caueiras - Aliança - PE | 27 | Ligado | 0v | 307 metros | -7.5891 -35.2484 |
| 21/02/2024 22:05:28 | BR-408 - Caueiras - Aliança - PE | 58 | Ligado | 0v | 302 metros | -7.5864 -35.2487 |
| 21/02/2024 22:05:59 | BR-408 - Caueiras - Aliança - PE | 67 | Ligado | 0v | 555 metros | -7.5815 -35.2495 |
| 21/02/2024 22:06:25 | BR-408 - Caueiras - Aliança - PE | 52 | Ligado | 0v | 418 metros | -7.5786 -35.2520 |
| 21/02/2024 22:06:48 | BR-408 - Caueiras - Aliança - PE | 47 | Ligado | 0v | 307 metros | -7.5759 -35.2521 |
| 21/02/2024 22:07:06 | BR-408 - Caueiras - Aliança - PE | 54 | Ligado | 0v | 267 metros | -7.5735 -35.2519 |
| 21/02/2024 22:07:18 | BR-408 - Caueiras - Aliança - PE | 58 | Ligado | 0v | 185 metros | -7.5720 -35.2525 |
| 21/02/2024 22:07:28 | BR-408 - Caueiras - Aliança - PE | 67 | Ligado | 0v | 176 metros | -7.5709 -35.2538 |
| 21/02/2024 22:07:51 | BR-408 - Caueiras - Aliança - PE | 58 | Ligado | 0v | 421 metros | -7.5686 -35.2567 |
| 21/02/2024 22:08:05 | BR-408 - Caueiras - Aliança - PE | 53 | Ligado | 0v | 219 metros | -7.5669 -35.2578 |
| 21/02/2024 22:08:48 | BR-408 - Caueiras - Aliança - PE | 52 | Ligado | 0v | 479 metros | -7.5629 -35.2594 |
| 21/02/2024 22:09:06 | BR-408 - Caueiras - Aliança - PE | 54 | Ligado | 0v | 266 metros | -7.5606 -35.2591 |
| 21/02/2024 22:09:28 | BR-408 - Caueiras - Aliança - PE | 61 | Ligado | 0v | 360 metros | -7.5577 -35.2577 |
| 21/02/2024 22:10:04 | BR-408 - Caueiras - Aliança - PE | 57 | Ligado | 0v | 631 metros | -7.5525 -35.2553 |
| 21/02/2024 22:10:16 | BR-408 - Caueiras - Aliança - PE | 49 | Ligado | 0v | 175 metros | -7.5510 -35.2558 |
| 21/02/2024 22:10:27 | BR-408 - Caueiras - Aliança - PE | 54 | Ligado | 0v | 144 metros | -7.5504 -35.2569 |
| 21/02/2024 22:12:09 | BR-408 - Mocs - Timbaúba - PE | 64 | Ligado | 0v | 1,66 km | -7.5446 -35.2708 |
| 21/02/2024 22:13:22 | BR-408 - Mocs - Timbaúba - PE | 56 | Ligado | 0v | 470 metros | -7.5400 -35.2805 |
| 21/02/2024 22:14:02 | BR-408 - Mocs - Timbaúba - PE | 21 | Ligado | 0v | 476 metros | -7.5387 -35.2846 |

| | | | | | | |
|------------------------|---|----|--------|----|------------|---------------------|
| 21/02/2024 22:14:42 | BR-408 - Mocs - Timbaúba - PE | 36 | Ligado | 0v | 348 metros | -7.5366 -35.2868 |
| 21/02/2024 22:15:22 | BR-408 - Mocs - Timbaúba - PE | 75 | Ligado | 0v | 538 metros | -7.5323 -35.2892 |
| 21/02/2024 22:17:06 | BR-408 - Mocs - Timbaúba - PE | 69 | Ligado | 0v | 1,73 km | -7.5222 -35.3011 |
| 21/02/2024 22:17:21 | BR-408 - Mocs - Timbaúba - PE | 61 | Ligado | 0v | 280 metros | -7.5215 -35.3036 |
| 21/02/2024 22:17:36 | BR-408 - Mocs - Timbaúba - PE | 29 | Ligado | 0v | 203 metros | -7.5210 -35.3053 |
| 21/02/2024 22:17:46 | Rodovia PE-082 - Mocs - Timbaúba - PE | 37 | Ligado | 0v | 83 metros | -7.5203 -35.3054 |
| 21/02/2024 22:18:26 | Rodovia PE-082 - Mocs - Timbaúba - PE | 41 | Ligado | 0v | 464 metros | -7.5163 -35.3041 |
| 21/02/2024 22:19:06 | Rodovia PE-082 - Mocs - Timbaúba - PE | 34 | Ligado | 0v | 420 metros | -7.5127 -35.3030 |
| 21/02/2024 22:19:40 | Rodovia PE-082 - Mocs - Timbaúba - PE | 54 | Ligado | 0v | 325 metros | -7.5099 -35.3022 |
| 21/02/2024 22:20:26 | Rodovia PE-082 - Mocs - Timbaúba - PE | 37 | Ligado | 0v | 664 metros | -7.5045 -35.2996 |
| 21/02/2024 22:20:43 | Rodovia PE-082 - Mocs - Timbaúba - PE | 43 | Ligado | 0v | 204 metros | -7.5028 -35.2990 |
| 21/02/2024 22:21:06 | Rodovia PE-082 - Mocs - Timbaúba - PE | 31 | Ligado | 0v | 229 metros | -7.5008 -35.2986 |
| 21/02/2024 22:21:46 | Rodovia PE-082 - Mocs - Ferreiros - PE | 0 | Ligado | 0v | 148 metros | -7.4995 -35.2983 |
| 21/02/2024 22:22:26 | Rodovia PE-082 - Mocs - Ferreiros - PE | 0 | Ligado | 0v | Parado | -7.4995 -35.2983 |
| 21/02/2024 22:23:06 | Rodovia PE-082 - Mocs - Ferreiros - PE | 0 | Ligado | 0v | Parado | -7.4995 -35.2983 |
| 21/02/2024 22:23:30 | Rodovia PE-082 - Mocs - Ferreiros - PE | 14 | Ligado | 0v | Parado | -7.4995 -35.2983 |
| 21/02/2024 22:23:46 | Rodovia PE-082 - Mocs - Ferreiros - PE | 35 | Ligado | 0v | 169 metros | -7.4980 -35.2980 |
| 21/02/2024 22:24:16 | Rodovia PE-082 - Mocs - Ferreiros - PE | 15 | Ligado | 0v | 232 metros | -7.4960 -35.2976 |
| 21/02/2024 22:24:26 | Rodovia PE-082 - Mocs - Ferreiros - PE | 0 | Ligado | 0v | Parado | -7.4960 -35.2976 |
| 21/02/2024 22:25:06 | Rua Santa Augusta - Timbaúba - PE | 0 | Ligado | 0v | 185 metros | -7.4955 -35.2993 |
| 21/02/2024 22:25:19 | Rua Santa Augusta - Timbaúba - PE | 12 | Ligado | 0v | Parado | -7.4955 -35.2993 |
| 21/02/2024 22:25:46 | Rua Luiz Marinho Falcão - Timbaúba - PE | 17 | Ligado | 0v | 120 metros | -7.4953 -35.3003 |

| | | | | | | |
|------------------------|--|----|--------|----|------------|---------------------|
| 21/02/2024 22:26:13 | Rua Luiz Marinho Falcão, 5 - Timbaúba - PE | 18 | Ligado | 0v | 117 metros | -7.4952 -35.3014 |
| 21/02/2024 22:26:26 | Rua Luiz Marinho Falcão, 5 - Timbaúba - PE | 0 | Ligado | 0v | Parado | -7.4952 -35.3014 |
| 21/02/2024 22:27:06 | Rua Luiz Marinho Falcão, 5 - Timbaúba - PE | 0 | Ligado | 0v | 93 metros | -7.4953 -35.3022 |
| 21/02/2024 22:27:46 | Rua Luiz Marinho Falcão, 5 - Timbaúba - PE | 0 | Ligado | 0v | Parado | -7.4953 -35.3022 |
| 21/02/2024 22:28:20 | Rua Luiz Marinho Falcão, 5 - Timbaúba - PE | 12 | Ligado | 0v | Parado | -7.4953 -35.3022 |
| 21/02/2024 22:29:06 | Rua Sao Cristovao - Timbaúba - PE | 16 | Ligado | 0v | 202 metros | -7.4953 -35.3004 |
| 21/02/2024 22:29:46 | Rua Luiz Marinho Falcão - Timbaúba - PE | 12 | Ligado | 0v | 113 metros | -7.4955 -35.2994 |
| 21/02/2024 22:30:26 | Rua Luiz Marinho Falcão - Timbaúba - PE | 21 | Ligado | 0v | 137 metros | -7.4958 -35.2981 |
| 21/02/2024 22:31:06 | Rodovia PE-082 - Mocs - Ferreiros - PE | 16 | Ligado | 0v | 67 metros | -7.4957 -35.2975 |
| 21/02/2024 22:31:46 | Rodovia PE-082 - Ferreiros - PE | 30 | Ligado | 0v | 264 metros | -7.4934 -35.2971 |
| 21/02/2024 22:32:24 | Rodovia PE-082 - Ferreiros - PE | 53 | Ligado | 0v | 387 metros | -7.4901 -35.2962 |
| 21/02/2024 22:32:34 | Rodovia PE-082 - Ferreiros - PE | 58 | Ligado | 0v | 155 metros | -7.4889 -35.2954 |
| 21/02/2024 22:33:06 | Rodovia PE-082 - Ferreiros - PE | 67 | Ligado | 0v | 598 metros | -7.4853 -35.2914 |
| 21/02/2024 22:33:46 | Rodovia PE-082 - Ferreiros - PE | 67 | Ligado | 0v | 765 metros | -7.4808 -35.2862 |
| 21/02/2024 22:34:26 | Rodovia PE-082 - Ferreiros - PE | 46 | Ligado | 0v | 669 metros | -7.4768 -35.2816 |
| 21/02/2024 22:35:06 | Rodovia PE-082 - Ferreiros - PE | 55 | Ligado | 0v | 619 metros | -7.4731 -35.2775 |
| 21/02/2024 22:35:46 | Rodovia PE-082 - Ferreiros - PE | 25 | Ligado | 0v | 347 metros | -7.4710 -35.2751 |
| 21/02/2024 22:36:26 | Rodovia PE-082 - Ferreiros - PE | 42 | Ligado | 0v | 264 metros | -7.4695 -35.2733 |
| 21/02/2024 22:37:06 | Rodovia PE-082 - Ferreiros - PE | 46 | Ligado | 0v | 526 metros | -7.4667 -35.2695 |
| 21/02/2024 22:37:46 | Rodovia PE-082 - Ferreiros - PE | 48 | Ligado | 0v | 535 metros | -7.4638 -35.2656 |
| 21/02/2024 22:38:26 | Rodovia PE-082 - Ferreiros - PE | 58 | Ligado | 0v | 530 metros | -7.4609 -35.2618 |
| 21/02/2024 22:39:06 | Rodovia PE-082 - Ferreiros - PE | 62 | Ligado | 0v | 689 metros | -7.4571 -35.2568 |



| | | | | | | |
|------------------------|--|----|--------|----|------------|---------------------|
| 21/02/2024 22:39:46 | Rodovia PE-082 - Ferreiros - PE | 40 | Ligado | 0v | 567 metros | -7.4539 -35.2529 |
| 21/02/2024 22:39:56 | Ferreiros - PE | 46 | Ligado | 0v | 118 metros | -7.4530 -35.2524 |
| 21/02/2024 22:40:26 | Rodovia PE-082 - Ferreiros - PE | 36 | Ligado | 0v | 377 metros | -7.4498 -35.2512 |
| 21/02/2024 22:41:06 | Rodovia PE-082 - Ferreiros - PE | 25 | Ligado | 0v | 273 metros | -7.4475 -35.2503 |
| 21/02/2024 22:41:34 | Rodovia PE-082 - Ferreiros - PE | 31 | Ligado | 0v | 218 metros | -7.4456 -35.2498 |
| 21/02/2024 22:41:46 | Rodovia PE-082 - Ferreiros - PE | 36 | Ligado | 0v | 115 metros | -7.4446 -35.2498 |
| 21/02/2024 22:42:26 | Rodovia PE-082 - Ferreiros - PE | 48 | Ligado | 0v | 527 metros | -7.4399 -35.2502 |
| 21/02/2024 22:42:57 | Rodovia PE-082 - Ferreiros - PE | 42 | Ligado | 0v | 406 metros | -7.4365 -35.2515 |
| 21/02/2024 22:43:46 | Rodovia PE-082 - Camutanga - PE | 60 | Ligado | 0v | 810 metros | -7.4300 -35.2548 |
| 21/02/2024 22:44:04 | Rodovia PE-082 - Camutanga - PE | 44 | Ligado | 0v | 265 metros | -7.4278 -35.2558 |
| 21/02/2024 22:44:26 | Rodovia PE-082 - Camutanga - PE | 10 | Ligado | 0v | 144 metros | -7.4266 -35.2561 |
| 21/02/2024 22:44:37 | Rodovia PE-082 - Camutanga - PE | 14 | Ligado | 0v | Parado | -7.4266 -35.2561 |
| 21/02/2024 22:45:06 | Rodovia PE-082 - Camutanga - PE | 13 | Ligado | 0v | 81 metros | -7.4259 -35.2564 |
| 21/02/2024 22:45:42 | Rodovia PE-082 - Camutanga - PE | 52 | Ligado | 0v | 360 metros | -7.4232 -35.2582 |
| 21/02/2024 22:47:03 | Rodovia PE-082 - Camutanga - PE | 19 | Ligado | 0v | 631 metros | -7.4179 -35.2600 |
| 21/02/2024 22:47:24 | Rodovia PE-082 - Camutanga - PE | 29 | Ligado | 0v | 143 metros | -7.4168 -35.2607 |
| 21/02/2024 22:47:46 | Rodovia Pe Oitenta e Dois - Camutanga - PE | 18 | Ligado | 0v | 138 metros | -7.4157 -35.2613 |
| 21/02/2024 22:47:57 | Rua Santa Cruz - Camutanga - PE | 35 | Ligado | 0v | 73 metros | -7.4157 -35.2620 |
| 21/02/2024 22:48:09 | Rua Santa Cruz - Camutanga - PE | 38 | Ligado | 0v | 126 metros | -7.4152 -35.2630 |
| 21/02/2024 22:48:44 | Rua Santa Cruz - Camutanga - PE | 49 | Ligado | 0v | 414 metros | -7.4125 -35.2656 |
| 21/02/2024 22:49:24 | Rua Santa Cruz - Camutanga - PE | 25 | Ligado | 0v | 326 metros | -7.4104 -35.2676 |
| 21/02/2024 22:50:04 | Rua Santa Cruz - Camutanga - PE | 21 | Ligado | 0v | 263 metros | -7.4087 -35.2693 |


| | | | | | | |
|------------------------|---------------------------------|----|--------|----|------------|---------------------|
| 21/02/2024 22:50:44 | Rua Santa Cruz - Camutanga - PE | 23 | Ligado | 0v | 283 metros | -7.4071 -35.2713 |
| 21/02/2024 22:51:24 | Rua Santa Cruz - Camutanga - PE | 0 | Ligado | 0v | Parado | -7.4071 -35.2713 |
| 21/02/2024 22:52:04 | Rua Santa Cruz - Camutanga - PE | 0 | Ligado | 0v | Parado | -7.4071 -35.2713 |
| 21/02/2024 22:52:22 | Rua Santa Cruz - Camutanga - PE | 12 | Ligado | 0v | 74 metros | -7.4066 -35.2718 |
| 21/02/2024 22:52:36 | Rua Santa Cruz - Camutanga - PE | 11 | Ligado | 0v | 54 metros | -7.4063 -35.2721 |
| 21/02/2024 22:53:24 | Rua Santa Cruz - Camutanga - PE | 17 | Ligado | 0v | 136 metros | -7.4053 -35.2728 |
| 21/02/2024 22:53:58 | Rua Santa Cruz - Camutanga - PE | 12 | Ligado | 0v | 79 metros | -7.4047 -35.2733 |
| 21/02/2024 22:54:37 | Rua Santa Cruz - Camutanga - PE | 19 | Ligado | 0v | 104 metros | -7.4040 -35.2738 |
| 21/02/2024 22:55:03 | Rua Santa Cruz - Itambé - PE | 15 | Ligado | 0v | 123 metros | -7.4029 -35.2734 |
| 21/02/2024 22:55:25 | Rua Santa Cruz - Itambé - PE | 0 | Ligado | 0v | Parado | -7.4029 -35.2734 |
| 21/02/2024 22:56:05 | Rua Santa Cruz - Itambé - PE | 12 | Ligado | 0v | 128 metros | -7.4019 -35.2740 |
| 21/02/2024 22:56:34 | Rua Santa Cruz - Itambé - PE | 13 | Ligado | 0v | 113 metros | -7.4011 -35.2746 |
| 21/02/2024 22:56:45 | Rua Santa Cruz - Itambé - PE | 14 | Ligado | 0v | Parado | -7.4011 -35.2746 |
| 21/02/2024 22:57:25 | Rua Santa Cruz - Itambé - PE | 0 | Ligado | 0v | 178 metros | -7.3998 -35.2754 |
| 21/02/2024 22:58:05 | Rua Santa Cruz - Itambé - PE | 0 | Ligado | 0v | 98 metros | -7.3990 -35.2759 |
| 21/02/2024 22:58:45 | Rua Santa Cruz - Itambé - PE | 0 | Ligado | 0v | Parado | -7.3990 -35.2759 |
| 21/02/2024 22:59:09 | Rua Santa Cruz - Itambé - PE | 11 | Ligado | 0v | Parado | -7.3990 -35.2759 |
| 21/02/2024 22:59:25 | Rua Santa Cruz - Itambé - PE | 14 | Ligado | 0v | Parado | -7.3990 -35.2759 |
| 21/02/2024 23:00:05 | Rua Santa Cruz - Itambé - PE | 0 | Ligado | 0v | 188 metros | -7.4005 -35.2750 |
| 21/02/2024 23:00:45 | Rua Santa Cruz - Itambé - PE | 11 | Ligado | 0v | 151 metros | -7.4016 -35.2742 |
| 21/02/2024 23:01:25 | Rua Santa Cruz - Itambé - PE | 0 | Ligado | 0v | 131 metros | -7.4025 -35.2735 |
| 21/02/2024 23:01:44 | Rua Santa Cruz - Itambé - PE | 15 | Ligado | 0v | Parado | -7.4025 -35.2735 |

| | | | | | | |
|------------------------|---|----|--------|----|------------|---------------------|
| 21/02/2024 23:02:05 | Rua Santa Cruz - Camutanga - PE | 14 | Ligado | 0v | 141 metros | -7.4037 -35.2737 |
| 21/02/2024 23:02:29 | Avenida Pedro de Albuquerque Uchôa - Camutanga - PE | 10 | Ligado | 0v | 88 metros | -7.4045 -35.2735 |
| 21/02/2024 23:02:45 | Travessa Américo de Holanda - Camutanga - PE | 16 | Ligado | 0v | 55 metros | -7.4047 -35.2739 |
| 21/02/2024 23:02:55 | Avenida Pedro de Albuquerque Uchôa - Camutanga - PE | 16 | Ligado | 0v | 53 metros | -7.4050 -35.2743 |
| 21/02/2024 23:03:05 | Avenida Pedro de Albuquerque Uchôa - Camutanga - PE | 21 | Ligado | 0v | Parado | -7.4050 -35.2743 |
| 21/02/2024 23:03:25 | Avenida Pedro de Albuquerque Uchôa - Camutanga - PE | 20 | Ligado | 0v | 141 metros | -7.4054 -35.2755 |
| 21/02/2024 23:04:05 | Avenida Pedro de Albuquerque Uchôa - Camutanga - PE | 0 | Ligado | 0v | 132 metros | -7.4056 -35.2766 |
| 21/02/2024 23:04:45 | Avenida Pedro de Albuquerque Uchôa - Camutanga - PE | 16 | Ligado | 0v | 109 metros | -7.4061 -35.2775 |
| 21/02/2024 23:05:09 | Rua Rilzélia de Carvalho Chaves - Camutanga - PE | 10 | Ligado | 0v | 107 metros | -7.4066 -35.2783 |
| 21/02/2024 23:05:25 | Rua Rilzélia de Carvalho Chaves - Camutanga - PE | 11 | Ligado | 0v | Parado | -7.4066 -35.2783 |
| 21/02/2024 23:05:40 | Rua Rilzélia de Carvalho Chaves - Camutanga - PE | 11 | Ligado | 0v | 88 metros | -7.4074 -35.2783 |
| 21/02/2024 23:06:03 | Rua Rilzélia de Carvalho Chaves - Camutanga - PE | 16 | Ligado | 0v | 79 metros | -7.4081 -35.2783 |
| 21/02/2024 23:06:19 | Rua Rilzélia de Carvalho Chaves - Camutanga - PE | 11 | Ligado | 0v | 75 metros | -7.4085 -35.2788 |
| 21/02/2024 23:06:45 | Rua Rilzélia de Carvalho Chaves - Camutanga - PE | 0 | Ligado | 0v | Parado | -7.4085 -35.2788 |
| 21/02/2024 23:07:25 | Rua Joaquim Nabuco - Camutanga - PE | 0 | Ligado | 0v | 83 metros | -7.4084 -35.2780 |
| 21/02/2024 23:08:05 | Rua Joaquim Nabuco - Camutanga - PE | 0 | Ligado | 0v | 120 metros | -7.4079 -35.2771 |
| 21/02/2024 23:08:18 | Rua Joaquim Nabuco - Camutanga - PE | 18 | Ligado | 0v | Parado | -7.4079 -35.2771 |
| 21/02/2024 23:08:45 | Rua Joaquim Nabuco - Camutanga - PE | 0 | Ligado | 0v | 93 metros | -7.4075 -35.2763 |
| 21/02/2024 23:09:25 | Rua Joaquim Nabuco - Camutanga - PE | 0 | Ligado | 0v | 51 metros | -7.4073 -35.2759 |
| 21/02/2024 23:09:59 | Avenida Moisés Correia - Camutanga - PE | 10 | Ligado | 0v | 55 metros | -7.4077 -35.2757 |
| 21/02/2024 23:10:37 | Travessa José Batista - Camutanga - PE | 11 | Ligado | 0v | 141 metros | -7.4089 -35.2752 |
| 21/02/2024 23:11:25 | Rua Vereadora Helena de Souza Cavalcanti - Camutanga - PE | 0 | Ligado | 0v | 77 metros | -7.4093 -35.2757 |

| | | | | | | |
|------------------------|---|----|-----------|---|------------|---------------------|
| 21/02/2024 23:12:05 | Rua Vereadora Helena de Souza Cavalcanti - Camutanga - PE | 0 | Ligado | 0v | 108 metros | -7.4102 -35.2753 |
| 21/02/2024 23:12:45 | Rua Vereadora Helena de Souza Cavalcanti - Camutanga - PE | 0 | Ligado | 0v | 54 metros | -7.4106 -35.2751 |
| 21/02/2024 23:13:25 | Rua Juscelino Kubitschek - Camutanga - PE | 11 | Ligado | 0v | 60 metros | -7.4106 -35.2745 |
| 21/02/2024 23:14:05 | Rua Juscelino Kubitschek - Camutanga - PE | 10 | Ligado | 0v | Parado | -7.4106 -35.2745 |
| 21/02/2024 23:14:45 | Avenida Moisés Correia - Camutanga - PE | 0 | Ligado | 0v | 176 metros | -7.4091 -35.2749 |
| 21/02/2024 23:15:18 | Avenida Moisés Correia - Camutanga - PE | 15 | Ligado | 0v | 111 metros | -7.4082 -35.2754 |
| 21/02/2024 23:15:33 | Avenida Moisés Correia - Camutanga - PE | 14 | Ligado | 0v | 68 metros | -7.4076 -35.2757 |
| 21/02/2024 23:15:52 | Avenida Moisés Correia - Camutanga - PE | 12 | Ligado | 0v | Parado | -7.4076 -35.2757 |
| 21/02/2024 23:16:02 | Avenida Moisés Correia - Camutanga - PE | 10 | Ligado | 0v | Parado | -7.4076 -35.2757 |
| 21/02/2024 23:16:45 | Avenida Moisés Correia - Camutanga - PE | 0 | Ligado | 0v | Parado | -7.4076 -35.2757 |
| 21/02/2024 23:17:25 | Avenida Moisés Correia - Camutanga - PE | 0 | Ligado | 0v | Parado | -7.4076 -35.2757 |
| 21/02/2024 23:18:05 | Avenida Moisés Correia - Camutanga - PE | 0 | Ligado | 0v | Parado | -7.4076 -35.2757 |
| 21/02/2024 23:18:45 | Avenida Moisés Correia - Camutanga - PE | 0 | Ligado | 0v | Parado | -7.4076 -35.2757 |
| 21/02/2024 23:19:25 | Avenida Moisés Correia - Camutanga - PE | 0 | Ligado | 0v | Parado | -7.4076 -35.2757 |
| 21/02/2024 23:20:05 | Avenida Moisés Correia - Camutanga - PE | 0 | Ligado | 0v | Parado | -7.4076 -35.2757 |
| 21/02/2024 23:20:45 | Avenida Moisés Correia - Camutanga - PE | 0 | Ligado | 0v | Parado | -7.4076 -35.2757 |
| 21/02/2024 23:21:00 | Avenida Moisés Correia - Camutanga - PE | 0 | Ligado | 0v | Parado | -7.4076 -35.2757 |
| 21/02/2024 23:21:02 | | | |  | | |
| 21/02/2024 23:25:45 | Avenida Moisés Correia - Camutanga - PE | 0 | Desligado | 0v | Parado | -7.4076 -35.2757 |
| 21/02/2024 23:30:45 | Avenida Moisés Correia - Camutanga - PE | 0 | Desligado | 0v | Parado | -7.4076 -35.2757 |
| 21/02/2024 23:35:45 | Avenida Moisés Correia - Camutanga - PE | 0 | Desligado | 0v | Parado | -7.4076 -35.2757 |
| 21/02/2024 23:40:45 | Avenida Moisés Correia - Camutanga - PE | 0 | Desligado | 0v | Parado | -7.4076 -35.2757 |

| | | | | | | |
|------------------------|---|---|-----------|----|--------|---------------------|
| 21/02/2024 23:45:45 | Avenida Moisés Correia - Camutanga - PE | 0 | Desligado | 0v | Parado | -7.4076 -35.2757 |
| 21/02/2024 23:50:45 | Avenida Moisés Correia - Camutanga - PE | 0 | Desligado | 0v | Parado | -7.4076 -35.2757 |
| 21/02/2024 23:55:45 | Avenida Moisés Correia - Camutanga - PE | 0 | Desligado | 0v | Parado | -7.4076 -35.2757 |
| 22/02/2024 00:00:45 | Avenida Moisés Correia - Camutanga - PE | 0 | Desligado | 0v | Parado | -7.4076 -35.2757 |
| 22/02/2024 00:05:45 | Avenida Moisés Correia - Camutanga - PE | 0 | Desligado | 0v | Parado | -7.4076 -35.2757 |
| 22/02/2024 00:10:45 | Avenida Moisés Correia - Camutanga - PE | 0 | Desligado | 0v | Parado | -7.4076 -35.2757 |
| 22/02/2024 00:15:45 | Avenida Moisés Correia - Camutanga - PE | 0 | Desligado | 0v | Parado | -7.4076 -35.2757 |
| 22/02/2024 00:20:45 | Avenida Moisés Correia - Camutanga - PE | 0 | Desligado | 0v | Parado | -7.4076 -35.2757 |
| 22/02/2024 00:25:45 | Avenida Moisés Correia - Camutanga - PE | 0 | Desligado | 0v | Parado | -7.4076 -35.2757 |
| 22/02/2024 00:30:45 | Avenida Moisés Correia - Camutanga - PE | 0 | Desligado | 0v | Parado | -7.4076 -35.2757 |
| 22/02/2024 00:35:45 | Avenida Moisés Correia - Camutanga - PE | 0 | Desligado | 0v | Parado | -7.4076 -35.2757 |
| 22/02/2024 00:40:45 | Avenida Moisés Correia - Camutanga - PE | 0 | Desligado | 0v | Parado | -7.4076 -35.2757 |
| 22/02/2024 00:45:45 | Avenida Moisés Correia - Camutanga - PE | 0 | Desligado | 0v | Parado | -7.4076 -35.2757 |
| 22/02/2024 00:50:45 | Avenida Moisés Correia - Camutanga - PE | 0 | Desligado | 0v | Parado | -7.4076 -35.2757 |
| 22/02/2024 00:55:45 | Avenida Moisés Correia - Camutanga - PE | 0 | Desligado | 0v | Parado | -7.4076 -35.2757 |
| 22/02/2024 01:00:45 | Avenida Moisés Correia - Camutanga - PE | 0 | Desligado | 0v | Parado | -7.4076 -35.2757 |
| 22/02/2024 01:05:45 | Avenida Moisés Correia - Camutanga - PE | 0 | Desligado | 0v | Parado | -7.4076 -35.2757 |
| 22/02/2024 01:09:39 | Avenida Moisés Correia - Camutanga - PE | 0 | Desligado | 0v | Parado | -7.4076 -35.2757 |
| 22/02/2024 01:10:19 | Avenida Moisés Correia - Camutanga - PE | 0 | Desligado | 0v | Parado | -7.4076 -35.2757 |
| 22/02/2024 01:10:59 | Avenida Moisés Correia - Camutanga - PE | 0 | Desligado | 0v | Parado | -7.4076 -35.2757 |
| 22/02/2024 01:11:39 | Avenida Moisés Correia - Camutanga - PE | 0 | Desligado | 0v | Parado | -7.4076 -35.2757 |
| 22/02/2024 01:12:08 | Avenida Moisés Correia - Camutanga - PE | 0 | Desligado | 0v | Parado | -7.4076 -35.2757 |

| | | | | | | |
|------------------------|---|---|-----------|---|--------|---------------------|
| 22/02/2024 04:56:40 | Avenida Moisés Correia - Camutanga - PE | 0 | Desligado | 0v | Parado | -7.4076 -35.2757 |
| 22/02/2024 05:01:40 | Avenida Moisés Correia - Camutanga - PE | 0 | Desligado | 0v | Parado | -7.4076 -35.2757 |
| 22/02/2024 05:06:40 | Avenida Moisés Correia - Camutanga - PE | 0 | Desligado | 0v | Parado | -7.4076 -35.2757 |
| 22/02/2024 05:11:40 | Avenida Moisés Correia - Camutanga - PE | 0 | Desligado | 0v | Parado | -7.4076 -35.2757 |
| 22/02/2024 05:16:40 | Avenida Moisés Correia - Camutanga - PE | 0 | Desligado | 0v | Parado | -7.4076 -35.2757 |
| 22/02/2024 05:21:40 | Avenida Moisés Correia - Camutanga - PE | 0 | Desligado | 0v | Parado | -7.4076 -35.2757 |
| 22/02/2024 05:26:40 | Avenida Moisés Correia - Camutanga - PE | 0 | Desligado | 0v | Parado | -7.4076 -35.2757 |
| 22/02/2024 05:31:28 | Avenida Moisés Correia - Camutanga - PE | 0 | Desligado | 0v | Parado | -7.4076 -35.2757 |
| 22/02/2024 05:31:38 | | | |  | | |
| 22/02/2024 05:32:14 | Avenida Moisés Correia - Camutanga - PE | 0 | Ligado | 0v | Parado | -7.4076 -35.2757 |
| 22/02/2024 05:32:54 | Avenida Moisés Correia - Camutanga - PE | 0 | Ligado | 0v | Parado | -7.4076 -35.2757 |
| 22/02/2024 05:33:34 | Avenida Moisés Correia - Camutanga - PE | 0 | Ligado | 0v | Parado | -7.4076 -35.2757 |
| 22/02/2024 05:34:14 | Avenida Moisés Correia - Camutanga - PE | 0 | Ligado | 0v | Parado | -7.4076 -35.2757 |
| 22/02/2024 05:34:54 | Avenida Moisés Correia - Camutanga - PE | 0 | Ligado | 0v | Parado | -7.4076 -35.2757 |
| 22/02/2024 05:35:34 | Avenida Moisés Correia - Camutanga - PE | 0 | Ligado | 0v | Parado | -7.4076 -35.2757 |
| 22/02/2024 05:36:14 | Avenida Moisés Correia - Camutanga - PE | 0 | Ligado | 0v | Parado | -7.4076 -35.2757 |
| 22/02/2024 05:36:54 | Avenida Moisés Correia - Camutanga - PE | 0 | Ligado | 0v | Parado | -7.4076 -35.2757 |
| 22/02/2024 05:37:34 | Avenida Moisés Correia - Camutanga - PE | 0 | Ligado | 0v | Parado | -7.4076 -35.2757 |
| 22/02/2024 05:38:14 | Avenida Moisés Correia - Camutanga - PE | 0 | Ligado | 0v | Parado | -7.4076 -35.2757 |
| 22/02/2024 05:38:54 | Avenida Moisés Correia - Camutanga - PE | 0 | Ligado | 0v | Parado | -7.4076 -35.2757 |
| 22/02/2024 05:39:34 | Avenida Moisés Correia - Camutanga - PE | 0 | Ligado | 0v | Parado | -7.4076 -35.2757 |
| 22/02/2024 05:39:40 | | | |  | | |

| | | | | | | |
|------------------------|---|---|-----------|---|--------|---------------------|
| 22/02/2024 05:44:34 | Avenida Moisés Correia - Camutanga - PE | 0 | Desligado | 0v | Parado | -7.4076 -35.2757 |
| 22/02/2024 05:49:34 | Avenida Moisés Correia - Camutanga - PE | 0 | Desligado | 0v | Parado | -7.4076 -35.2757 |
| 22/02/2024 05:54:34 | Avenida Moisés Correia - Camutanga - PE | 0 | Desligado | 0v | Parado | -7.4076 -35.2757 |
| 22/02/2024 05:59:34 | Avenida Moisés Correia - Camutanga - PE | 0 | Desligado | 0v | Parado | -7.4076 -35.2757 |
| 22/02/2024 06:04:34 | Avenida Moisés Correia - Camutanga - PE | 0 | Desligado | 0v | Parado | -7.4076 -35.2757 |
| 22/02/2024 06:09:34 | Avenida Moisés Correia - Camutanga - PE | 0 | Desligado | 0v | Parado | -7.4076 -35.2757 |
| 22/02/2024 06:13:28 | Avenida Moisés Correia - Camutanga - PE | 0 | Desligado | 0v | Parado | -7.4076 -35.2757 |
| 22/02/2024 06:13:33 | | | |  | | |
| 22/02/2024 06:14:09 | Avenida Moisés Correia - Camutanga - PE | 0 | Ligado | 0v | Parado | -7.4076 -35.2757 |
| 22/02/2024 06:14:49 | Avenida Moisés Correia - Camutanga - PE | 0 | Ligado | 0v | Parado | -7.4076 -35.2757 |
| 22/02/2024 06:15:29 | Avenida Moisés Correia - Camutanga - PE | 0 | Ligado | 0v | Parado | -7.4076 -35.2757 |
| 22/02/2024 06:16:09 | Avenida Moisés Correia - Camutanga - PE | 0 | Ligado | 0v | Parado | -7.4076 -35.2757 |
| 22/02/2024 06:16:49 | Avenida Moisés Correia - Camutanga - PE | 0 | Ligado | 0v | Parado | -7.4076 -35.2757 |
| 22/02/2024 06:17:29 | Avenida Moisés Correia - Camutanga - PE | 0 | Ligado | 0v | Parado | -7.4076 -35.2757 |
| 22/02/2024 06:18:09 | Avenida Moisés Correia - Camutanga - PE | 0 | Ligado | 0v | Parado | -7.4076 -35.2757 |
| 22/02/2024 06:18:49 | Avenida Moisés Correia - Camutanga - PE | 0 | Ligado | 0v | Parado | -7.4076 -35.2757 |
| 22/02/2024 06:19:29 | Avenida Moisés Correia - Camutanga - PE | 0 | Ligado | 0v | Parado | -7.4076 -35.2757 |
| 22/02/2024 06:20:09 | Avenida Moisés Correia - Camutanga - PE | 0 | Ligado | 0v | Parado | -7.4076 -35.2757 |
| 22/02/2024 06:20:49 | Avenida Moisés Correia - Camutanga - PE | 0 | Ligado | 0v | Parado | -7.4076 -35.2757 |
| 22/02/2024 06:21:29 | Avenida Moisés Correia - Camutanga - PE | 0 | Ligado | 0v | Parado | -7.4076 -35.2757 |
| 22/02/2024 06:22:09 | Avenida Moisés Correia - Camutanga - PE | 0 | Ligado | 0v | Parado | -7.4076 -35.2757 |
| 22/02/2024 06:22:49 | Avenida Moisés Correia - Camutanga - PE | 0 | Ligado | 0v | Parado | -7.4076 -35.2757 |

| | | | | | | |
|------------------------|---|----|--------|----|------------|---------------------|
| 22/02/2024 06:23:29 | Avenida Moisés Correia - Camutanga - PE | 0 | Ligado | 0v | Parado | -7.4076 -35.2757 |
| 22/02/2024 06:24:09 | Avenida Moisés Correia - Camutanga - PE | 0 | Ligado | 0v | Parado | -7.4076 -35.2757 |
| 22/02/2024 06:24:49 | Avenida Moisés Correia - Camutanga - PE | 0 | Ligado | 0v | Parado | -7.4076 -35.2757 |
| 22/02/2024 06:25:29 | Avenida Moisés Correia - Camutanga - PE | 0 | Ligado | 0v | Parado | -7.4076 -35.2757 |
| 22/02/2024 06:26:09 | Avenida Moisés Correia - Camutanga - PE | 0 | Ligado | 0v | Parado | -7.4076 -35.2757 |
| 22/02/2024 06:26:49 | Avenida Moisés Correia - Camutanga - PE | 0 | Ligado | 0v | Parado | -7.4076 -35.2757 |
| 22/02/2024 06:27:29 | Avenida Moisés Correia - Camutanga - PE | 0 | Ligado | 0v | Parado | -7.4076 -35.2757 |
| 22/02/2024 06:28:09 | Avenida Moisés Correia - Camutanga - PE | 0 | Ligado | 0v | Parado | -7.4076 -35.2757 |
| 22/02/2024 06:28:49 | Avenida Moisés Correia - Camutanga - PE | 0 | Ligado | 0v | Parado | -7.4076 -35.2757 |
| 22/02/2024 06:29:29 | Avenida Moisés Correia - Camutanga - PE | 0 | Ligado | 0v | Parado | -7.4076 -35.2757 |
| 22/02/2024 06:30:09 | Avenida Moisés Correia - Camutanga - PE | 12 | Ligado | 0v | Parado | -7.4076 -35.2757 |
| 22/02/2024 06:30:49 | Avenida Moisés Correia - Camutanga - PE | 0 | Ligado | 0v | 118 metros | -7.4085 -35.2750 |
| 22/02/2024 06:31:11 | Avenida Moisés Correia - Camutanga - PE | 10 | Ligado | 0v | 55 metros | -7.4089 -35.2748 |
| 22/02/2024 06:31:29 | Camutanga - PE | 11 | Ligado | 0v | 52 metros | -7.4093 -35.2746 |
| 22/02/2024 06:31:47 | Camutanga - PE | 12 | Ligado | 0v | Parado | -7.4093 -35.2746 |
| 22/02/2024 06:32:09 | Avenida Moisés Correia - Camutanga - PE | 0 | Ligado | 0v | 107 metros | -7.4102 -35.2743 |
| 22/02/2024 06:32:49 | Avenida Moisés Correia - Camutanga - PE | 0 | Ligado | 0v | Parado | -7.4102 -35.2743 |
| 22/02/2024 06:33:29 | Rua Juscelino Kubitschek - Camutanga - PE | 0 | Ligado | 0v | 102 metros | -7.4100 -35.2734 |
| 22/02/2024 06:34:09 | Rua Juscelino Kubitschek - Camutanga - PE | 0 | Ligado | 0v | Parado | -7.4100 -35.2734 |
| 22/02/2024 06:34:49 | Rua Juscelino Kubitschek - Camutanga - PE | 0 | Ligado | 0v | 55 metros | -7.4097 -35.2730 |
| 22/02/2024 06:35:29 | Rua Agamenon Magalhães - Camutanga - PE | 10 | Ligado | 0v | 59 metros | -7.4092 -35.2729 |
| 22/02/2024 06:36:09 | Avenida Doutor Simplício Tavares de Melo - Camutanga - PE | 18 | Ligado | 0v | 77 metros | -7.4087 -35.2734 |

| | | | | | | |
|------------------------|--|----|--------|----|---------------|---------------------|
| 22/02/2024 06:36:20 | Avenida Doutor Simplício Tavares de Melo - Camutanga - PE | 10 | Ligado | 0v | Parado | -7.4087 -35.2734 |
| 22/02/2024 06:36:49 | Avenida Presidente Getúlio Vargas - Camutanga - PE | 0 | Ligado | 0v | 52 metros | -7.4087 -35.2739 |
| 22/02/2024 06:37:29 | Avenida Presidente Getúlio Vargas - Camutanga - PE | 0 | Ligado | 0v | Parado | -7.4087 -35.2739 |
| 22/02/2024 06:38:09 | Avenida Presidente Getúlio Vargas - Camutanga - PE | 11 | Ligado | 0v | Parado | -7.4087 -35.2739 |
| 22/02/2024 06:38:50 | Avenida Presidente Getúlio Vargas, 240 - Camutanga - PE | 16 | Ligado | 0v | 195 metros | -7.4071 -35.2748 |
| 22/02/2024 06:39:04 | Avenida Presidente Getúlio Vargas, 240 - Camutanga - PE | 10 | Ligado | 0v | Parado | -7.4071 -35.2748 |
| 22/02/2024 06:39:20 | Rua Joaquim Nabuco - Camutanga - PE | 12 | Ligado | 0v | 74 metros | -7.4070 -35.2754 |
| 22/02/2024 06:39:30 | Rua Joaquim Nabuco - Camutanga - PE | 0 | Ligado | 0v | Parado | -7.4070 -35.2754 |
| 22/02/2024 06:39:54 | Rua Joaquim Nabuco - Camutanga - PE | 10 | Ligado | 0v | Parado | -7.4070 -35.2754 |
| 22/02/2024 06:40:10 | Avenida Moisés Correia - Camutanga - PE | 16 | Ligado | 0v | 68 metros | -7.4067 -35.2760 |
| 22/02/2024 06:40:50 | Avenida Moisés Correia - Camutanga - PE | 0 | Ligado | 0v | 127 metros | -7.4057 -35.2765 |
| 22/02/2024 06:41:30 | Avenida Moisés Correia - Camutanga - PE | 0 | Ligado | 0v | Parado | -7.4057 -35.2765 |
| 22/02/2024 06:42:10 | Avenida Pedro de Albuquerque Uchôa - Camutanga - PE | 18 | Ligado | 0v | 123 metros | -7.4053 -35.2755 |
| 22/02/2024 06:42:50 | Avenida Pedro de Albuquerque Uchôa - Camutanga - PE | 0 | Ligado | 0v | 83 metros | -7.4052 -35.2747 |
| 22/02/2024 06:43:30 | Avenida Pedro de Albuquerque Uchôa - Camutanga - PE | 0 | Ligado | 0v | Parado | -7.4052 -35.2747 |
| 22/02/2024 06:43:47 | Avenida Pedro de Albuquerque Uchôa - Camutanga - PE | 14 | Ligado | 0v | 85 metros | -7.4048 -35.2740 |
| 22/02/2024 06:44:10 | Rua Santa Cruz - Camutanga - PE | 0 | Ligado | 0v | 75 metros | -7.4045 -35.2734 |
| 22/02/2024 06:44:50 | Rua Santa Cruz - Camutanga - PE | 0 | Ligado | 0v | 79 metros | -7.4051 -35.2730 |
| 22/02/2024 06:45:30 | Rua Santa Cruz - Camutanga - PE | 12 | Ligado | 0v | Parado | -7.4051 -35.2730 |
| 22/02/2024 06:46:10 | Rua Santa Cruz - Camutanga - PE | 15 | Ligado | 0v | 208 metros | -7.4066 -35.2719 |
| 22/02/2024 06:46:50 | Rua Santa Cruz - Camutanga - PE | 18 | Ligado | 0v | 258 metros | -7.4080 -35.2700 |
| 22/02/2024 06:47:30 | Rua Santa Cruz - Camutanga - PE | 27 | Ligado | 0v | 270 metros | -7.4097 -35.2683 |

| | | | | | | |
|------------------------|--|----|--------|----|------------|---------------------|
| 22/02/2024 06:48:10 | Rua Santa Cruz - Camutanga - PE | 0 | Ligado | 0v | 116 metros | -7.4104 -35.2676 |
| 22/02/2024 06:48:50 | Rua Santa Cruz - Camutanga - PE | 39 | Ligado | 0v | 244 metros | -7.4120 -35.2660 |
| 22/02/2024 06:49:30 | Rua Santa Cruz - Camutanga - PE | 46 | Ligado | 0v | 471 metros | -7.4151 -35.2631 |
| 22/02/2024 06:49:50 | Rodovia Pe Oitenta e Dois - Camutanga - PE | 28 | Ligado | 0v | 224 metros | -7.4159 -35.2613 |
| 22/02/2024 06:50:10 | Rodovia PE-082 - Camutanga - PE | 24 | Ligado | 0v | 125 metros | -7.4168 -35.2606 |
| 22/02/2024 06:50:50 | Rodovia PE-082 - Camutanga - PE | 24 | Ligado | 0v | 235 metros | -7.4187 -35.2596 |
| 22/02/2024 06:51:30 | Rodovia PE-082 - Camutanga - PE | 21 | Ligado | 0v | 216 metros | -7.4205 -35.2590 |
| 22/02/2024 06:52:10 | Rodovia PE-082 - Camutanga - PE | 25 | Ligado | 0v | 241 metros | -7.4226 -35.2585 |
| 22/02/2024 06:52:22 | Rodovia PE-082 - Camutanga - PE | 32 | Ligado | 0v | 111 metros | -7.4235 -35.2581 |
| 22/02/2024 06:52:50 | Rodovia PE-082 - Camutanga - PE | 31 | Ligado | 0v | 281 metros | -7.4256 -35.2567 |
| 22/02/2024 06:53:01 | Rodovia PE-082 - Camutanga - PE | 17 | Ligado | 0v | 84 metros | -7.4263 -35.2563 |
| 22/02/2024 06:53:26 | Rodovia PE-082 - Camutanga - PE | 27 | Ligado | 0v | 160 metros | -7.4277 -35.2559 |
| 22/02/2024 06:54:10 | Rodovia PE-082 - Ferreiros - PE | 40 | Ligado | 0v | 417 metros | -7.4311 -35.2543 |
| 22/02/2024 06:54:50 | Rodovia PE-082 - Ferreiros - PE | 51 | Ligado | 0v | 583 metros | -7.4357 -35.2519 |
| 22/02/2024 06:55:25 | Rodovia PE-082 - Ferreiros - PE | 42 | Ligado | 0v | 455 metros | -7.4395 -35.2503 |
| 22/02/2024 06:56:10 | Rodovia PE-082 - Ferreiros - PE | 46 | Ligado | 0v | 594 metros | -7.4448 -35.2498 |
| 22/02/2024 06:56:34 | Rodovia PE-082 - Ferreiros - PE | 20 | Ligado | 0v | 238 metros | -7.4469 -35.2501 |
| 22/02/2024 06:56:50 | Rodovia PE-082 - Ferreiros - PE | 38 | Ligado | 0v | 143 metros | -7.4481 -35.2506 |
| 22/02/2024 06:57:30 | Rodovia PE-082 - Ferreiros - PE | 47 | Ligado | 0v | 402 metros | -7.4515 -35.2518 |
| 22/02/2024 06:57:53 | Rodovia PE-082 - Ferreiros - PE | 45 | Ligado | 0v | 310 metros | -7.4540 -35.2530 |
| 22/02/2024 06:58:10 | Rodovia PE-082 - Ferreiros - PE | 46 | Ligado | 0v | 211 metros | -7.4553 -35.2544 |
| 22/02/2024 06:58:50 | Rodovia PE-082 - Ferreiros - PE | 53 | Ligado | 0v | 591 metros | -7.4585 -35.2586 |

| | | | | | | |
|------------------------|---|----|--------|----|------------|---------------------|
| 22/02/2024 06:59:30 | Rodovia PE-082 - Ferreiros - PE | 46 | Ligado | 0v | 571 metros | -7.4616 -35.2627 |
| 22/02/2024 07:00:10 | Rodovia PE-082 - Ferreiros - PE | 50 | Ligado | 0v | 536 metros | -7.4645 -35.2666 |
| 22/02/2024 07:00:50 | Rodovia PE-082 - Ferreiros - PE | 48 | Ligado | 0v | 559 metros | -7.4675 -35.2706 |
| 22/02/2024 07:01:30 | Rodovia PE-082 - Ferreiros - PE | 34 | Ligado | 0v | 521 metros | -7.4704 -35.2744 |
| 22/02/2024 07:02:10 | Rodovia PE-082 - Ferreiros - PE | 14 | Ligado | 0v | 213 metros | -7.4717 -35.2758 |
| 22/02/2024 07:02:50 | Rodovia PE-082 - Ferreiros - PE | 50 | Ligado | 0v | 474 metros | -7.4745 -35.2790 |
| 22/02/2024 07:03:30 | Rodovia PE-082 - Ferreiros - PE | 52 | Ligado | 0v | 573 metros | -7.4779 -35.2829 |
| 22/02/2024 07:04:10 | Rodovia PE-082 - Ferreiros - PE | 61 | Ligado | 0v | 608 metros | -7.4815 -35.2870 |
| 22/02/2024 07:04:50 | Rodovia PE-082 - Ferreiros - PE | 66 | Ligado | 0v | 726 metros | -7.4858 -35.2920 |
| 22/02/2024 07:05:23 | Rodovia PE-082 - Ferreiros - PE | 63 | Ligado | 0v | 617 metros | -7.4896 -35.2960 |
| 22/02/2024 07:06:10 | Rodovia PE-082 - Ferreiros - PE | 33 | Ligado | 0v | 520 metros | -7.4941 -35.2973 |
| 22/02/2024 07:06:50 | Rodovia PE-082 - Mocs - Timbaúba - PE | 23 | Ligado | 0v | 293 metros | -7.4967 -35.2978 |
| 22/02/2024 07:07:30 | Rodovia PE-082 - Mocs - Ferreiros - PE | 32 | Ligado | 0v | 260 metros | -7.4990 -35.2982 |
| 22/02/2024 07:08:10 | Rodovia PE-082 - Mocs - Timbaúba - PE | 30 | Ligado | 0v | 276 metros | -7.5014 -35.2987 |
| 22/02/2024 07:08:38 | Timbaúba - PE | 11 | Ligado | 0v | 183 metros | -7.5030 -35.2991 |
| 22/02/2024 07:08:50 | Timbaúba - PE | 0 | Ligado | 0v | Parado | -7.5030 -35.2991 |
| 22/02/2024 07:09:26 | Rodovia PE-082 - Mocs - Timbaúba - PE | 33 | Ligado | 0v | 133 metros | -7.5042 -35.2993 |
| 22/02/2024 07:10:10 | Rodovia PE-082 - Mocs - Timbaúba - PE | 42 | Ligado | 0v | 473 metros | -7.5080 -35.3012 |
| 22/02/2024 07:10:50 | Rodovia PE-082 - Mocs - Timbaúba - PE | 26 | Ligado | 0v | 486 metros | -7.5120 -35.3028 |
| 22/02/2024 07:11:09 | Rodovia PE-082 - Mocs - Timbaúba - PE | 20 | Ligado | 0v | 103 metros | -7.5129 -35.3031 |
| 22/02/2024 07:11:28 | Rua Coronel Claudino - Mocs - Timbaúba - PE | 19 | Ligado | 0v | 125 metros | -7.5136 -35.3041 |
| 22/02/2024 07:11:58 | Rua Coronel Claudino - Mocs - Timbaúba - PE | 24 | Ligado | 0v | 186 metros | -7.5140 -35.3057 |

| | | | | | | |
|------------------------|---|----|--------|---|------------|---------------------|
| 22/02/2024 07:12:10 | Rua Coronel Claudino - Mocs - Timbaúba - PE | 21 | Ligado | 0v | 69 metros | -7.5141 -35.3063 |
| 22/02/2024 07:12:50 | Rua Doutor Geraldo Ferreira Lima - Mocs - Timbaúba - PE | 13 | Ligado | 0v | 143 metros | -7.5144 -35.3075 |
| 22/02/2024 07:13:04 | Rua Doutor Geraldo Ferreira Lima - Mocs - Timbaúba - PE | 14 | Ligado | 0v | 55 metros | -7.5148 -35.3079 |
| 22/02/2024 07:13:23 | Rua Wilson Neves Calabria - Mocs - Timbaúba - PE | 12 | Ligado | 0v | 86 metros | -7.5153 -35.3084 |
| 22/02/2024 07:14:01 | Travessa Sete de Setembro - Mocs - Timbaúba - PE | 12 | Ligado | 0v | 124 metros | -7.5149 -35.3095 |
| 22/02/2024 07:14:50 | Rua Manoel Xavier de Andrade - Mocs - Timbaúba - PE | 0 | Ligado | 0v | 91 metros | -7.5153 -35.3102 |
| 22/02/2024 07:15:30 | Rua Manoel Xavier de Andrade - Mocs - Timbaúba - PE | 0 | Ligado | 0v | Parado | -7.5153 -35.3102 |
| 22/02/2024 07:16:10 | Rua Manoel Xavier de Andrade - Mocs - Timbaúba - PE | 0 | Ligado | 0v | Parado | -7.5153 -35.3102 |
| 22/02/2024 07:16:50 | Rua Manoel Xavier de Andrade - Mocs - Timbaúba - PE | 0 | Ligado | 0v | Parado | -7.5153 -35.3102 |
| 22/02/2024 07:17:30 | Rua Manoel Xavier de Andrade - Mocs - Timbaúba - PE | 0 | Ligado | 0v | 52 metros | -7.5157 -35.3104 |
| 22/02/2024 07:18:11 | Rua Manoel Xavier de Andrade - Mocs - Timbaúba - PE | 0 | Ligado | 0v | Parado | -7.5157 -35.3104 |
| 22/02/2024 07:18:51 | Rua Manoel Xavier de Andrade - Mocs - Timbaúba - PE | 0 | Ligado | 0v | Parado | -7.5157 -35.3104 |
| 22/02/2024 07:19:31 | Rua Manoel Xavier de Andrade - Mocs - Timbaúba - PE | 0 | Ligado | 0v | Parado | -7.5157 -35.3104 |
| 22/02/2024 07:20:11 | Rua Manoel Xavier de Andrade - Mocs - Timbaúba - PE | 0 | Ligado | 0v | Parado | -7.5157 -35.3104 |
| 22/02/2024 07:20:51 | Rua Manoel Xavier de Andrade - Mocs - Timbaúba - PE | 0 | Ligado | 0v | Parado | -7.5157 -35.3104 |
| 22/02/2024 07:21:31 | Rua Manoel Xavier de Andrade - Mocs - Timbaúba - PE | 0 | Ligado | 0v | Parado | -7.5157 -35.3104 |
| 22/02/2024 07:22:11 | Rua Manoel Xavier de Andrade - Mocs - Timbaúba - PE | 0 | Ligado | 0v | Parado | -7.5157 -35.3104 |
| 22/02/2024 07:22:51 | Rua Manoel Xavier de Andrade - Mocs - Timbaúba - PE | 0 | Ligado | 0v | Parado | -7.5157 -35.3104 |
| 22/02/2024 07:23:31 | Rua Manoel Xavier de Andrade - Mocs - Timbaúba - PE | 0 | Ligado | 0v | Parado | -7.5157 -35.3104 |
| 22/02/2024 07:24:11 | Rua Manoel Xavier de Andrade - Mocs - Timbaúba - PE | 0 | Ligado | 0v | Parado | -7.5157 -35.3104 |
| 22/02/2024 07:24:33 | Rua Manoel Xavier de Andrade - Mocs - Timbaúba - PE | 0 | Ligado | 0v | Parado | -7.5157 -35.3104 |
| 22/02/2024 07:24:35 | | | |  | | |

| | | | | | | |
|------------------------|---|----|--------|----|------------|---------------------|
| 22/02/2024 16:29:27 | Rua Manoel Xavier de Andrade - Mocs - Timbaúba - PE | 0 | Ligado | 0v | Parado | -7.5157 -35.3104 |
| 22/02/2024 16:30:07 | Rua Manoel Xavier de Andrade - Mocs - Timbaúba - PE | 0 | Ligado | 0v | Parado | -7.5157 -35.3104 |
| 22/02/2024 16:30:47 | Rua Manoel Xavier de Andrade - Mocs - Timbaúba - PE | 0 | Ligado | 0v | Parado | -7.5157 -35.3104 |
| 22/02/2024 16:31:27 | Rua Irma Albertine - Mocs - Timbaúba - PE | 0 | Ligado | 0v | 137 metros | -7.5166 -35.3096 |
| 22/02/2024 16:32:07 | Rua Doutor Geraldo Ferreira Lima - Mocs - Timbaúba - PE | 13 | Ligado | 0v | 139 metros | -7.5157 -35.3087 |
| 22/02/2024 16:32:27 | Rua Wilson Neves Calabria - Mocs - Timbaúba - PE | 14 | Ligado | 0v | 58 metros | -7.5152 -35.3085 |
| 22/02/2024 16:32:42 | Rua Wilson Neves Calabria - Mocs - Timbaúba - PE | 11 | Ligado | 0v | 61 metros | -7.5150 -35.3090 |
| 22/02/2024 16:33:27 | Rua Manoel Xavier de Andrade - Mocs - Timbaúba - PE | 0 | Ligado | 0v | 93 metros | -7.5149 -35.3099 |
| 22/02/2024 16:34:07 | Rua Manoel Xavier de Andrade - Mocs - Timbaúba - PE | 0 | Ligado | 0v | Parado | -7.5149 -35.3099 |
| 22/02/2024 16:34:47 | Rua Manoel Xavier de Andrade - Mocs - Timbaúba - PE | 0 | Ligado | 0v | Parado | -7.5149 -35.3099 |
| 22/02/2024 16:35:27 | Rua Manoel Xavier de Andrade - Mocs - Timbaúba - PE | 0 | Ligado | 0v | Parado | -7.5149 -35.3099 |
| 22/02/2024 16:36:07 | Rua Manoel Xavier de Andrade - Mocs - Timbaúba - PE | 0 | Ligado | 0v | Parado | -7.5149 -35.3099 |
| 22/02/2024 16:36:47 | Rua Manoel Xavier de Andrade - Mocs - Timbaúba - PE | 0 | Ligado | 0v | Parado | -7.5149 -35.3099 |
| 22/02/2024 16:37:27 | Rua Manoel Xavier de Andrade - Mocs - Timbaúba - PE | 0 | Ligado | 0v | Parado | -7.5149 -35.3099 |
| 22/02/2024 16:38:07 | Rua Manoel Xavier de Andrade - Mocs - Timbaúba - PE | 0 | Ligado | 0v | Parado | -7.5149 -35.3099 |
| 22/02/2024 16:38:47 | Rua Manoel Xavier de Andrade - Mocs - Timbaúba - PE | 0 | Ligado | 0v | Parado | -7.5149 -35.3099 |
| 22/02/2024 16:39:27 | Rua Manoel Xavier de Andrade - Mocs - Timbaúba - PE | 0 | Ligado | 0v | Parado | -7.5149 -35.3099 |
| 22/02/2024 16:40:07 | Rua Manoel Xavier de Andrade - Mocs - Timbaúba - PE | 0 | Ligado | 0v | Parado | -7.5149 -35.3099 |
| 22/02/2024 16:40:47 | Rua Manoel Xavier de Andrade - Mocs - Timbaúba - PE | 0 | Ligado | 0v | Parado | -7.5149 -35.3099 |
| 22/02/2024 16:41:27 | Rua Manoel Xavier de Andrade - Mocs - Timbaúba - PE | 0 | Ligado | 0v | Parado | -7.5149 -35.3099 |
| 22/02/2024 16:42:07 | Rua Manoel Xavier de Andrade - Mocs - Timbaúba - PE | 0 | Ligado | 0v | Parado | -7.5149 -35.3099 |
| 22/02/2024 16:42:48 | Rua Manoel Xavier de Andrade - Mocs - Timbaúba - PE | 0 | Ligado | 0v | Parado | -7.5149 -35.3099 |



| | | | | | | |
|------------------------|--|----|--------|----|------------|---------------------|
| 22/02/2024 16:43:28 | Rua Manoel Xavier de Andrade - Mocs - Timbaúba - PE | 0 | Ligado | 0v | Parado | -7.5149 -35.3099 |
| 22/02/2024 16:44:08 | Rua Manoel Xavier de Andrade - Mocs - Timbaúba - PE | 0 | Ligado | 0v | Parado | -7.5149 -35.3099 |
| 22/02/2024 16:44:48 | Rua Manoel Xavier de Andrade - Mocs - Timbaúba - PE | 0 | Ligado | 0v | Parado | -7.5149 -35.3099 |
| 22/02/2024 16:45:28 | Rua Manoel Xavier de Andrade - Mocs - Timbaúba - PE | 0 | Ligado | 0v | Parado | -7.5149 -35.3099 |
| 22/02/2024 16:46:08 | Rua Manoel Xavier de Andrade - Mocs - Timbaúba - PE | 0 | Ligado | 0v | Parado | -7.5149 -35.3099 |
| 22/02/2024 16:46:48 | Rua Manoel Xavier de Andrade - Mocs - Timbaúba - PE | 0 | Ligado | 0v | Parado | -7.5149 -35.3099 |
| 22/02/2024 16:47:28 | Rua Manoel Xavier de Andrade - Mocs - Timbaúba - PE | 0 | Ligado | 0v | Parado | -7.5149 -35.3099 |
| 22/02/2024 16:48:08 | Rua Manoel Xavier de Andrade - Mocs - Timbaúba - PE | 0 | Ligado | 0v | Parado | -7.5149 -35.3099 |
| 22/02/2024 16:48:48 | Rua Manoel Xavier de Andrade - Mocs - Timbaúba - PE | 0 | Ligado | 0v | Parado | -7.5149 -35.3099 |
| 22/02/2024 16:49:28 | Rua Manoel de Albuquerque Galvão - Mocs - Timbaúba - PE | 0 | Ligado | 0v | 126 metros | -7.5159 -35.3093 |
| 22/02/2024 16:49:47 | Rua Manoel de Albuquerque Galvão - Mocs - Timbaúba - PE | 11 | Ligado | 0v | Parado | -7.5159 -35.3093 |
| 22/02/2024 16:50:07 | Rua Doutor Geraldo Ferreira Lima - Mocs - Timbaúba - PE | 12 | Ligado | 0v | 91 metros | -7.5156 -35.3086 |
| 22/02/2024 16:50:21 | Rua Doutor Geraldo Ferreira Lima - Mocs - Timbaúba - PE | 14 | Ligado | 0v | Parado | -7.5156 -35.3086 |
| 22/02/2024 16:50:48 | Rua Doutor Geraldo Ferreira Lima - Mocs - Timbaúba - PE | 15 | Ligado | 0v | 177 metros | -7.5143 -35.3076 |
| 22/02/2024 16:51:28 | Rua Coronel Claudino - Mocs - Timbaúba - PE | 17 | Ligado | 0v | 104 metros | -7.5140 -35.3067 |
| 22/02/2024 16:52:08 | Rua Coronel Claudino - Mocs - Timbaúba - PE | 21 | Ligado | 0v | 232 metros | -7.5138 -35.3046 |
| 22/02/2024 16:52:20 | Rua Coronel Claudino - Mocs - Timbaúba - PE | 25 | Ligado | 0v | 88 metros | -7.5135 -35.3039 |
| 22/02/2024 16:52:30 | Rua Coronel Claudino - Mocs - Timbaúba - PE | 14 | Ligado | 0v | 57 metros | -7.5132 -35.3034 |
| 22/02/2024 16:52:41 | Rua Coronel Claudino - Mocs - Timbaúba - PE | 15 | Ligado | 0v | Parado | -7.5132 -35.3034 |
| 22/02/2024 16:52:59 | Rodovia PE-082 - Mocs - Timbaúba - PE | 13 | Ligado | 0v | 126 metros | -7.5122 -35.3029 |
| 22/02/2024 16:53:28 | Rodovia PE-082 - Mocs - Timbaúba - PE | 37 | Ligado | 0v | 217 metros | -7.5104 -35.3023 |
| 22/02/2024 16:54:08 | Rodovia PE-082 - Mocs - Timbaúba - PE | 26 | Ligado | 0v | 483 metros | -7.5064 -35.3005 |

| | | | | | | |
|------------------------|---------------------------------------|----|--------|----|------------|---------------------|
| 22/02/2024 16:54:19 | Timbaúba - PE | 20 | Ligado | 0v | 86 metros | -7.5057 -35.3001 |
| 22/02/2024 16:54:45 | Rodovia PE-082 - Mocs - Timbaúba - PE | 40 | Ligado | 0v | 211 metros | -7.5040 -35.2993 |
| 22/02/2024 16:55:28 | Rodovia PE-082 - Mocs - Timbaúba - PE | 22 | Ligado | 0v | 398 metros | -7.5006 -35.2985 |
| 22/02/2024 16:56:08 | Rodovia PE-082 - Mocs - Timbaúba - PE | 43 | Ligado | 0v | 339 metros | -7.4976 -35.2979 |
| 22/02/2024 16:56:48 | Rodovia PE-082 - Ferreiros - PE | 25 | Ligado | 0v | 317 metros | -7.4948 -35.2974 |
| 22/02/2024 16:57:28 | Rodovia PE-082 - Ferreiros - PE | 37 | Ligado | 0v | 320 metros | -7.4920 -35.2968 |
| 22/02/2024 16:57:46 | Rodovia PE-082 - Ferreiros - PE | 51 | Ligado | 0v | 232 metros | -7.4900 -35.2962 |
| 22/02/2024 16:57:58 | Rodovia PE-082 - Ferreiros - PE | 53 | Ligado | 0v | 174 metros | -7.4887 -35.2953 |
| 22/02/2024 16:58:08 | Rodovia PE-082 - Ferreiros - PE | 61 | Ligado | 0v | 161 metros | -7.4878 -35.2942 |
| 22/02/2024 16:58:48 | Rodovia PE-082 - Ferreiros - PE | 64 | Ligado | 0v | 700 metros | -7.4836 -35.2894 |
| 22/02/2024 16:59:28 | Rodovia PE-082 - Ferreiros - PE | 61 | Ligado | 0v | 713 metros | -7.4794 -35.2846 |
| 22/02/2024 17:00:08 | Rodovia PE-082 - Ferreiros - PE | 56 | Ligado | 0v | 633 metros | -7.4756 -35.2803 |
| 22/02/2024 17:00:48 | Rodovia PE-082 - Ferreiros - PE | 42 | Ligado | 0v | 558 metros | -7.4723 -35.2765 |
| 22/02/2024 17:01:28 | Rodovia PE-082 - Ferreiros - PE | 12 | Ligado | 0v | 267 metros | -7.4707 -35.2747 |
| 22/02/2024 17:02:08 | Rodovia PE-082 - Ferreiros - PE | 40 | Ligado | 0v | 397 metros | -7.4685 -35.2719 |
| 22/02/2024 17:02:48 | Rodovia PE-082 - Ferreiros - PE | 56 | Ligado | 0v | 521 metros | -7.4657 -35.2681 |
| 22/02/2024 17:03:28 | Rodovia PE-082 - Ferreiros - PE | 54 | Ligado | 0v | 632 metros | -7.4623 -35.2636 |
| 22/02/2024 17:04:08 | Rodovia PE-082 - Ferreiros - PE | 56 | Ligado | 0v | 652 metros | -7.4587 -35.2589 |
| 22/02/2024 17:04:48 | Rodovia PE-082 - Ferreiros - PE | 51 | Ligado | 0v | 622 metros | -7.4553 -35.2544 |
| 22/02/2024 17:05:08 | Rodovia PE-082 - Ferreiros - PE | 45 | Ligado | 0v | 253 metros | -7.4538 -35.2527 |
| 22/02/2024 17:05:28 | Rodovia PE-082 - Ferreiros - PE | 35 | Ligado | 0v | 236 metros | -7.4518 -35.2519 |
| 22/02/2024 17:06:08 | Rodovia PE-082 - Ferreiros - PE | 22 | Ligado | 0v | 333 metros | -7.4490 -35.2509 |

| | | | | | | |
|------------------------|---------------------------------|----|--------|----|------------|---------------------|
| 22/02/2024 17:06:48 | Rodovia PE-082 - Ferreiros - PE | 0 | Ligado | 0v | 207 metros | -7.4473 -35.2502 |
| 22/02/2024 17:07:28 | Rodovia PE-082 - Ferreiros - PE | 26 | Ligado | 0v | 219 metros | -7.4454 -35.2498 |
| 22/02/2024 17:07:41 | Ferreiros - PE | 10 | Ligado | 0v | 78 metros | -7.4447 -35.2497 |
| 22/02/2024 17:08:08 | Rodovia PE-082 - Ferreiros - PE | 26 | Ligado | 0v | 84 metros | -7.4439 -35.2498 |
| 22/02/2024 17:08:48 | Rodovia PE-082 - Ferreiros - PE | 45 | Ligado | 0v | 487 metros | -7.4396 -35.2502 |
| 22/02/2024 17:09:28 | Rodovia PE-082 - Ferreiros - PE | 64 | Ligado | 0v | 538 metros | -7.4352 -35.2522 |
| 22/02/2024 17:10:08 | Rodovia PE-082 - Camutanga - PE | 0 | Ligado | 0v | 522 metros | -7.4310 -35.2543 |
| 22/02/2024 17:10:48 | Rodovia PE-082 - Camutanga - PE | 54 | Ligado | 0v | 246 metros | -7.4290 -35.2553 |
| 22/02/2024 17:11:28 | Rodovia PE-082 - Camutanga - PE | 32 | Ligado | 0v | 379 metros | -7.4258 -35.2565 |
| 22/02/2024 17:12:00 | Rodovia PE-082 - Camutanga - PE | 40 | Ligado | 0v | 402 metros | -7.4227 -35.2584 |
| 22/02/2024 17:12:48 | Rodovia PE-082 - Camutanga - PE | 22 | Ligado | 0v | 354 metros | -7.4197 -35.2593 |
| 22/02/2024 17:13:14 | Rodovia PE-082 - Camutanga - PE | 20 | Ligado | 0v | 224 metros | -7.4178 -35.2600 |
| 22/02/2024 17:13:28 | Rodovia PE-082 - Camutanga - PE | 29 | Ligado | 0v | 90 metros | -7.4171 -35.2604 |
| 22/02/2024 17:14:08 | Rodovia PE-082 - Camutanga - PE | 0 | Ligado | 0v | 109 metros | -7.4163 -35.2609 |
| 22/02/2024 17:14:30 | Rodovia PE-082 - Camutanga - PE | 18 | Ligado | 0v | Parado | -7.4163 -35.2609 |
| 22/02/2024 17:14:40 | Rua Santa Cruz - Camutanga - PE | 16 | Ligado | 0v | 90 metros | -7.4157 -35.2614 |
| 22/02/2024 17:14:59 | Rua Santa Cruz - Camutanga - PE | 40 | Ligado | 0v | 177 metros | -7.4152 -35.2630 |
| 22/02/2024 17:15:28 | Rua Santa Cruz - Camutanga - PE | 43 | Ligado | 0v | 348 metros | -7.4129 -35.2651 |
| 22/02/2024 17:16:08 | Rua Santa Cruz - Camutanga - PE | 16 | Ligado | 0v | 366 metros | -7.4105 -35.2674 |
| 22/02/2024 17:16:48 | Rua Santa Cruz - Camutanga - PE | 21 | Ligado | 0v | 75 metros | -7.4101 -35.2678 |
| 22/02/2024 17:17:28 | Rua Santa Cruz - Camutanga - PE | 23 | Ligado | 0v | 236 metros | -7.4086 -35.2693 |
| 22/02/2024 17:18:08 | Rua Santa Cruz - Camutanga - PE | 16 | Ligado | 0v | 281 metros | -7.4070 -35.2713 |

| | | | | | | |
|------------------------|---|----|--------|----|------------|---------------------|
| 22/02/2024 17:18:48 | Rua Santa Cruz - Camutanga - PE | 18 | Ligado | 0v | 90 metros | -7.4064 -35.2719 |
| 22/02/2024 17:19:28 | Rua Santa Cruz - Camutanga - PE | 0 | Ligado | 0v | 161 metros | -7.4053 -35.2728 |
| 22/02/2024 17:20:08 | Rua Santa Cruz - Camutanga - PE | 15 | Ligado | 0v | Parado | -7.4053 -35.2728 |
| 22/02/2024 17:20:32 | Avenida Pedro de Albuquerque Uchôa - Camutanga - PE | 11 | Ligado | 0v | 116 metros | -7.4045 -35.2735 |
| 22/02/2024 17:20:48 | Avenida Pedro de Albuquerque Uchôa - Camutanga - PE | 13 | Ligado | 0v | Parado | -7.4045 -35.2735 |
| 22/02/2024 17:20:59 | Avenida Pedro de Albuquerque Uchôa - Camutanga - PE | 10 | Ligado | 0v | 103 metros | -7.4050 -35.2743 |
| 22/02/2024 17:21:28 | Avenida Pedro de Albuquerque Uchôa - Camutanga - PE | 0 | Ligado | 0v | Parado | -7.4050 -35.2743 |
| 22/02/2024 17:22:09 | Avenida Pedro de Albuquerque Uchôa - Camutanga - PE | 12 | Ligado | 0v | 105 metros | -7.4053 -35.2752 |
| 22/02/2024 17:22:49 | Avenida Pedro de Albuquerque Uchôa - Camutanga - PE | 0 | Ligado | 0v | 160 metros | -7.4056 -35.2766 |
| 22/02/2024 17:23:06 | Avenida Pedro de Albuquerque Uchôa - Camutanga - PE | 12 | Ligado | 0v | Parado | -7.4056 -35.2766 |
| 22/02/2024 17:23:29 | Estrada para Quebeque - Camutanga - PE | 22 | Ligado | 0v | 98 metros | -7.4064 -35.2763 |
| 22/02/2024 17:24:09 | Avenida Moisés Correia - Camutanga - PE | 0 | Ligado | 0v | 99 metros | -7.4072 -35.2759 |
| 22/02/2024 17:24:49 | Avenida Moisés Correia - Camutanga - PE | 0 | Ligado | 0v | Parado | -7.4072 -35.2759 |
| 22/02/2024 17:25:29 | Avenida Moisés Correia - Camutanga - PE | 10 | Ligado | 0v | 79 metros | -7.4079 -35.2756 |
| 22/02/2024 17:26:09 | Avenida Moisés Correia - Camutanga - PE | 0 | Ligado | 0v | 108 metros | -7.4087 -35.2751 |
| 22/02/2024 17:26:37 | Avenida Moisés Correia - Camutanga - PE | 15 | Ligado | 0v | Parado | -7.4087 -35.2751 |
| 22/02/2024 17:26:49 | Travessa José Batista - Camutanga - PE | 14 | Ligado | 0v | 89 metros | -7.4084 -35.2744 |
| 22/02/2024 17:27:27 | Travessa José Batista - Camutanga - PE | 12 | Ligado | 0v | Parado | -7.4084 -35.2744 |
| 22/02/2024 17:27:52 | Avenida Doutor Simplício Tavares de Melo - Camutanga - PE | 10 | Ligado | 0v | 78 metros | -7.4087 -35.2737 |
| 22/02/2024 17:28:04 | Avenida Doutor Simplício Tavares de Melo - Camutanga - PE | 15 | Ligado | 0v | 57 metros | -7.4088 -35.2732 |
| 22/02/2024 17:28:49 | Avenida Doutor Simplício Tavares de Melo - Camutanga - PE | 14 | Ligado | 0v | 59 metros | -7.4088 -35.2727 |
| 22/02/2024 17:29:29 | Avenida Doutor Simplício Tavares de Melo - Camutanga - PE | 12 | Ligado | 0v | 67 metros | -7.4084 -35.2723 |

| | | | | | | |
|------------------------|--|----|--------|----|---------------|---------------------|
| 22/02/2024 17:30:09 | Avenida Doutor Simplício Tavares de Melo - Camutanga - PE | 0 | Ligado | 0v | Parado | -7.4084 -35.2723 |
| 22/02/2024 17:30:49 | Avenida Doutor Simplício Tavares de Melo - Camutanga - PE | 0 | Ligado | 0v | Parado | -7.4084 -35.2723 |
| 22/02/2024 17:31:29 | Avenida Doutor Simplício Tavares de Melo - Camutanga - PE | 0 | Ligado | 0v | Parado | -7.4084 -35.2723 |
| 22/02/2024 17:32:09 | Avenida Doutor Simplício Tavares de Melo - Camutanga - PE | 0 | Ligado | 0v | 57 metros | -7.4080 -35.2720 |
| 22/02/2024 17:32:49 | Avenida Doutor Simplício Tavares de Melo - Camutanga - PE | 0 | Ligado | 0v | Parado | -7.4080 -35.2720 |
| 22/02/2024 17:33:29 | Avenida Doutor Simplício Tavares de Melo - Camutanga - PE | 0 | Ligado | 0v | Parado | -7.4080 -35.2720 |
| 22/02/2024 17:34:09 | Avenida Doutor Simplício Tavares de Melo - Camutanga - PE | 0 | Ligado | 0v | Parado | -7.4080 -35.2720 |
| 22/02/2024 17:34:49 | Avenida Doutor Simplício Tavares de Melo - Camutanga - PE | 0 | Ligado | 0v | Parado | -7.4080 -35.2720 |
| 22/02/2024 17:35:29 | Avenida Doutor Simplício Tavares de Melo - Camutanga - PE | 0 | Ligado | 0v | Parado | -7.4080 -35.2720 |
| 22/02/2024 17:36:09 | Avenida Doutor Simplício Tavares de Melo - Camutanga - PE | 0 | Ligado | 0v | Parado | -7.4080 -35.2720 |
| 22/02/2024 17:36:49 | Avenida Doutor Simplício Tavares de Melo - Camutanga - PE | 0 | Ligado | 0v | Parado | -7.4080 -35.2720 |
| 22/02/2024 17:37:29 | Avenida Doutor Simplício Tavares de Melo - Camutanga - PE | 0 | Ligado | 0v | Parado | -7.4080 -35.2720 |
| 22/02/2024 17:38:09 | Avenida Doutor Simplício Tavares de Melo - Camutanga - PE | 0 | Ligado | 0v | Parado | -7.4080 -35.2720 |
| 22/02/2024 17:38:49 | Avenida Doutor Simplício Tavares de Melo - Camutanga - PE | 0 | Ligado | 0v | Parado | -7.4080 -35.2720 |
| 22/02/2024 17:39:29 | Avenida Doutor Simplício Tavares de Melo - Camutanga - PE | 0 | Ligado | 0v | Parado | -7.4080 -35.2720 |
| 22/02/2024 17:40:09 | Avenida Doutor Simplício Tavares de Melo - Camutanga - PE | 0 | Ligado | 0v | Parado | -7.4080 -35.2720 |
| 22/02/2024 17:40:49 | Avenida Doutor Simplício Tavares de Melo - Camutanga - PE | 0 | Ligado | 0v | Parado | -7.4080 -35.2720 |
| 22/02/2024 17:41:29 | Avenida Doutor Simplício Tavares de Melo - Camutanga - PE | 0 | Ligado | 0v | Parado | -7.4080 -35.2720 |
| 22/02/2024 17:42:09 | Avenida Doutor Simplício Tavares de Melo - Camutanga - PE | 0 | Ligado | 0v | Parado | -7.4080 -35.2720 |
| 22/02/2024 17:42:42 | Avenida Doutor Simplício Tavares de Melo - Camutanga - PE | 13 | Ligado | 0v | 108 metros | -7.4088 -35.2725 |
| 22/02/2024 17:43:23 | Avenida Presidente Getúlio Vargas - Camutanga - PE | 12 | Ligado | 0v | 154 metros | -7.4087 -35.2739 |
| 22/02/2024 17:44:09 | Avenida Presidente Getúlio Vargas, 240 - Camutanga - PE | 10 | Ligado | 0v | 221 metros | -7.4069 -35.2749 |

| | | | | | | |
|------------------------|--|----|-----------|---|---------------|---------------------|
| 22/02/2024 17:44:20 | Avenida Presidente Getúlio Vargas, 240 - Camutanga - PE | 12 | Ligado | 0v | Parado | -7.4069 -35.2749 |
| 22/02/2024 17:44:49 | Avenida Moisés Correia - Camutanga - PE | 10 | Ligado | 0v | 99 metros | -7.4073 -35.2757 |
| 22/02/2024 17:45:29 | Avenida Moisés Correia - Camutanga - PE | 0 | Ligado | 0v | Parado | -7.4073 -35.2757 |
| 22/02/2024 17:46:09 | Avenida Moisés Correia - Camutanga - PE | 0 | Ligado | 0v | Parado | -7.4073 -35.2757 |
| 22/02/2024 17:46:49 | Avenida Moisés Correia - Camutanga - PE | 0 | Ligado | 0v | Parado | -7.4073 -35.2757 |
| 22/02/2024 17:47:29 | Avenida Moisés Correia - Camutanga - PE | 0 | Ligado | 0v | Parado | -7.4073 -35.2757 |
| 22/02/2024 17:48:09 | Avenida Moisés Correia - Camutanga - PE | 0 | Ligado | 0v | Parado | -7.4073 -35.2757 |
| 22/02/2024 17:48:49 | Avenida Moisés Correia - Camutanga - PE | 0 | Ligado | 0v | Parado | -7.4073 -35.2757 |
| 22/02/2024 17:49:25 | | | |  | | |
| 22/02/2024 17:49:29 | Avenida Moisés Correia - Camutanga - PE | 0 | Desligado | 0v | Parado | -7.4073 -35.2757 |
| 22/02/2024 17:54:29 | Avenida Moisés Correia - Camutanga - PE | 0 | Desligado | 0v | Parado | -7.4073 -35.2757 |
| 22/02/2024 17:59:29 | Avenida Moisés Correia - Camutanga - PE | 0 | Desligado | 0v | Parado | -7.4073 -35.2757 |
| 22/02/2024 18:00:09 | Avenida Moisés Correia - Camutanga - PE | 0 | Ligado | 0v | Parado | -7.4073 -35.2757 |
| 22/02/2024 18:00:10 | | | |  | | |
| 22/02/2024 18:00:49 | Avenida Moisés Correia - Camutanga - PE | 0 | Ligado | 0v | Parado | -7.4073 -35.2757 |
| 22/02/2024 18:01:13 | Avenida Moisés Correia - Camutanga - PE | 11 | Ligado | 0v | 75 metros | -7.4079 -35.2753 |
| 22/02/2024 18:01:25 | Avenida Moisés Correia - Camutanga - PE | 13 | Ligado | 0v | 55 metros | -7.4084 -35.2751 |
| 22/02/2024 18:01:39 | Avenida Moisés Correia - Camutanga - PE | 11 | Ligado | 0v | Parado | -7.4084 -35.2751 |
| 22/02/2024 18:02:09 | Avenida Presidente Getúlio Vargas - Camutanga - PE | 0 | Ligado | 0v | 111 metros | -7.4083 -35.2741 |
| 22/02/2024 18:02:21 | Avenida Presidente Getúlio Vargas - Camutanga - PE | 11 | Ligado | 0v | Parado | -7.4083 -35.2741 |
| 22/02/2024 18:02:49 | Avenida Doutor Simplício Tavares de Melo - Camutanga - PE | 0 | Ligado | 0v | 53 metros | -7.4087 -35.2738 |
| 22/02/2024 18:03:30 | Avenida Doutor Simplício Tavares de Melo - Camutanga - PE | 0 | Ligado | 0v | 128 metros | -7.4088 -35.2727 |

| | | | | | | |
|------------------------|--|----|--------|----|---------------|---------------------|
| 22/02/2024 18:04:10 | Avenida Doutor Simplício Tavares de Melo - Camutanga - PE | 15 | Ligado | 0v | 106 metros | -7.4081 -35.2721 |
| 22/02/2024 18:04:50 | Avenida Doutor Simplício Tavares de Melo - Camutanga - PE | 16 | Ligado | 0v | Parado | -7.4081 -35.2721 |
| 22/02/2024 18:05:10 | Avenida Doutor Simplício Tavares de Melo - Camutanga - PE | 16 | Ligado | 0v | 127 metros | -7.4071 -35.2715 |
| 22/02/2024 18:05:30 | Rua Santa Cruz - Camutanga - PE | 25 | Ligado | 0v | 128 metros | -7.4076 -35.2705 |
| 22/02/2024 18:06:10 | Rua Santa Cruz - Camutanga - PE | 25 | Ligado | 0v | 247 metros | -7.4091 -35.2688 |
| 22/02/2024 18:06:50 | Camutanga - PE | 11 | Ligado | 0v | 257 metros | -7.4108 -35.2672 |
| 22/02/2024 18:07:30 | Rua Santa Cruz - Camutanga - PE | 39 | Ligado | 0v | 327 metros | -7.4129 -35.2651 |
| 22/02/2024 18:08:03 | Rua Santa Cruz - Camutanga - PE | 45 | Ligado | 0v | 380 metros | -7.4153 -35.2628 |
| 22/02/2024 18:08:22 | Rodovia Pe Oitenta e Dois - Camutanga - PE | 22 | Ligado | 0v | 187 metros | -7.4160 -35.2612 |
| 22/02/2024 18:08:41 | Rodovia PE-082 - Camutanga - PE | 12 | Ligado | 0v | 86 metros | -7.4166 -35.2608 |
| 22/02/2024 18:09:30 | Rodovia PE-082 - Camutanga - PE | 15 | Ligado | 0v | 194 metros | -7.4181 -35.2599 |
| 22/02/2024 18:09:57 | Rodovia PE-082 - Camutanga - PE | 18 | Ligado | 0v | 119 metros | -7.4191 -35.2595 |
| 22/02/2024 18:10:10 | Rodovia PE-082 - Camutanga - PE | 10 | Ligado | 0v | 57 metros | -7.4196 -35.2593 |
| 22/02/2024 18:10:50 | Rodovia PE-082 - Camutanga - PE | 19 | Ligado | 0v | 171 metros | -7.4210 -35.2589 |
| 22/02/2024 18:11:30 | Rodovia PE-082 - Camutanga - PE | 31 | Ligado | 0v | 237 metros | -7.4231 -35.2583 |
| 22/02/2024 18:12:10 | Ferreiros - PE | 26 | Ligado | 0v | 354 metros | -7.4257 -35.2565 |
| 22/02/2024 18:12:44 | Rodovia PE-082 - Camutanga - PE | 17 | Ligado | 0v | 71 metros | -7.4263 -35.2562 |
| 22/02/2024 18:13:30 | Rodovia PE-082 - Camutanga - PE | 37 | Ligado | 0v | 337 metros | -7.4291 -35.2552 |
| 22/02/2024 18:13:50 | Rodovia PE-082 - Camutanga - PE | 43 | Ligado | 0v | 229 metros | -7.4310 -35.2543 |
| 22/02/2024 18:14:10 | Rodovia PE-082 - Ferreiros - PE | 49 | Ligado | 0v | 266 metros | -7.4331 -35.2532 |
| 22/02/2024 18:14:50 | Rodovia PE-082 - Ferreiros - PE | 27 | Ligado | 0v | 417 metros | -7.4364 -35.2515 |
| 22/02/2024 18:15:22 | Rodovia PE-082 - Ferreiros - PE | 26 | Ligado | 0v | 281 metros | -7.4387 -35.2504 |

| | | | | | | |
|------------------------|---------------------------------|----|--------|----|------------|---------------------|
| 22/02/2024 18:16:10 | Rodovia PE-082 - Ferreiros - PE | 29 | Ligado | 0v | 422 metros | -7.4425 -35.2500 |
| 22/02/2024 18:16:43 | Rodovia PE-082 - Ferreiros - PE | 28 | Ligado | 0v | 279 metros | -7.4450 -35.2498 |
| 22/02/2024 18:17:03 | Rodovia PE-082 - Ferreiros - PE | 25 | Ligado | 0v | 143 metros | -7.4462 -35.2499 |
| 22/02/2024 18:17:30 | Rodovia PE-082 - Ferreiros - PE | 0 | Ligado | 0v | 132 metros | -7.4474 -35.2503 |
| 22/02/2024 18:18:10 | Rodovia PE-082 - Ferreiros - PE | 25 | Ligado | 0v | 198 metros | -7.4490 -35.2509 |
| 22/02/2024 18:18:50 | Rodovia PE-082 - Ferreiros - PE | 44 | Ligado | 0v | 407 metros | -7.4525 -35.2522 |
| 22/02/2024 18:19:05 | Rodovia PE-082 - Ferreiros - PE | 36 | Ligado | 0v | 164 metros | -7.4538 -35.2528 |
| 22/02/2024 18:19:15 | Rodovia PE-082 - Ferreiros - PE | 31 | Ligado | 0v | 100 metros | -7.4545 -35.2534 |
| 22/02/2024 18:19:30 | Rodovia PE-082 - Ferreiros - PE | 48 | Ligado | 0v | 160 metros | -7.4554 -35.2545 |
| 22/02/2024 18:20:10 | Rodovia PE-082 - Ferreiros - PE | 53 | Ligado | 0v | 610 metros | -7.4587 -35.2589 |
| 22/02/2024 18:20:50 | Rodovia PE-082 - Ferreiros - PE | 46 | Ligado | 0v | 575 metros | -7.4618 -35.2630 |
| 22/02/2024 18:21:30 | Rodovia PE-082 - Ferreiros - PE | 44 | Ligado | 0v | 414 metros | -7.4641 -35.2660 |
| 22/02/2024 18:22:10 | Rodovia PE-082 - Ferreiros - PE | 43 | Ligado | 0v | 501 metros | -7.4668 -35.2696 |
| 22/02/2024 18:22:50 | Rodovia PE-082 - Ferreiros - PE | 41 | Ligado | 0v | 478 metros | -7.4694 -35.2731 |
| 22/02/2024 18:23:30 | Rodovia PE-082 - Ferreiros - PE | 24 | Ligado | 0v | 299 metros | -7.4711 -35.2751 |
| 22/02/2024 18:24:10 | Rodovia PE-082 - Ferreiros - PE | 40 | Ligado | 0v | 313 metros | -7.4730 -35.2773 |
| 22/02/2024 18:24:50 | Rodovia PE-082 - Ferreiros - PE | 48 | Ligado | 0v | 521 metros | -7.4760 -35.2808 |
| 22/02/2024 18:25:30 | Rodovia PE-082 - Ferreiros - PE | 48 | Ligado | 0v | 515 metros | -7.4791 -35.2843 |
| 22/02/2024 18:26:10 | Rodovia PE-082 - Ferreiros - PE | 57 | Ligado | 0v | 639 metros | -7.4829 -35.2886 |
| 22/02/2024 18:26:50 | Rodovia PE-082 - Ferreiros - PE | 60 | Ligado | 0v | 659 metros | -7.4868 -35.2931 |
| 22/02/2024 18:27:14 | Rodovia PE-082 - Ferreiros - PE | 59 | Ligado | 0v | 400 metros | -7.4893 -35.2958 |
| 22/02/2024 18:27:24 | Rodovia PE-082 - Ferreiros - PE | 56 | Ligado | 0v | 162 metros | -7.4905 -35.2965 |

| | | | | | | |
|------------------------|--|----|--------|----|------------|---------------------|
| 22/02/2024 18:28:10 | Rodovia PE-082 - Ferreiros - PE | 27 | Ligado | 0v | 439 metros | -7.4944 -35.2973 |
| 22/02/2024 18:28:48 | Rodovia PE-082 - Mocs - Timbaúba - PE | 24 | Ligado | 0v | 266 metros | -7.4967 -35.2977 |
| 22/02/2024 18:29:30 | Rodovia PE-082 - Mocs - Ferreiros - PE | 12 | Ligado | 0v | 306 metros | -7.4994 -35.2983 |
| 22/02/2024 18:30:10 | Rodovia PE-082 - Mocs - Ferreiros - PE | 0 | Ligado | 0v | Parado | -7.4994 -35.2983 |
| 22/02/2024 18:30:50 | Rodovia PE-082 - Mocs - Ferreiros - PE | 0 | Ligado | 0v | Parado | -7.4994 -35.2983 |
| 22/02/2024 18:31:22 | Rodovia PE-082 - Mocs - Ferreiros - PE | 20 | Ligado | 0v | Parado | -7.4994 -35.2983 |
| 22/02/2024 18:32:07 | Rodovia PE-082 - Mocs - Ferreiros - PE | 19 | Ligado | 0v | 397 metros | -7.4959 -35.2976 |
| 22/02/2024 18:32:50 | Rua Luiz Marinho Falcão - Timbaúba - PE | 11 | Ligado | 0v | 166 metros | -7.4955 -35.2990 |
| 22/02/2024 18:33:30 | Rua Luiz Marinho Falcão - Timbaúba - PE | 16 | Ligado | 0v | 130 metros | -7.4953 -35.3002 |
| 22/02/2024 18:33:51 | Rua Luiz Marinho Falcão, 5 - Timbaúba - PE | 15 | Ligado | 0v | 82 metros | -7.4952 -35.3009 |
| 22/02/2024 18:34:10 | Rua Luiz Marinho Falcão, 5 - Timbaúba - PE | 10 | Ligado | 0v | 89 metros | -7.4952 -35.3017 |
| 22/02/2024 18:34:50 | Rua Luiz Marinho Falcão, 5 - Timbaúba - PE | 0 | Ligado | 0v | Parado | -7.4952 -35.3017 |
| 22/02/2024 18:35:17 | Rua Luiz Marinho Falcão, 5 - Timbaúba - PE | 10 | Ligado | 0v | 69 metros | -7.4952 -35.3024 |
| 22/02/2024 18:35:30 | Rua Luiz Marinho Falcão, 5 - Timbaúba - PE | 11 | Ligado | 0v | Parado | -7.4952 -35.3024 |
| 22/02/2024 18:36:07 | Rua Luiz Marinho Falcão, 5 - Timbaúba - PE | 16 | Ligado | 0v | 164 metros | -7.4954 -35.3038 |
| 22/02/2024 18:36:35 | Rua Luiz Marinho Falcão - Timbaúba - PE | 19 | Ligado | 0v | 164 metros | -7.4960 -35.3052 |
| 22/02/2024 18:36:50 | Rua Luiz Marinho Falcão - Timbaúba - PE | 20 | Ligado | 0v | 59 metros | -7.4964 -35.3056 |
| 22/02/2024 18:37:30 | Rua Luiz Marinho Falcão - Timbaúba - PE | 20 | Ligado | 0v | 249 metros | -7.4980 -35.3072 |
| 22/02/2024 18:37:41 | Rua Luiz Marinho Falcão - Timbaúba - PE | 13 | Ligado | 0v | 62 metros | -7.4983 -35.3076 |
| 22/02/2024 18:38:10 | Rua Luiz Marinho Falcão - Timbaúba - PE | 22 | Ligado | 0v | 137 metros | -7.4990 -35.3086 |
| 22/02/2024 18:38:36 | Rua Luiz Marinho Falcão - Timbaúba - PE | 20 | Ligado | 0v | 156 metros | -7.4996 -35.3099 |
| 22/02/2024 18:38:50 | Rua Luiz Marinho Falcão - Timbaúba - PE | 0 | Ligado | 0v | 87 metros | -7.5000 -35.3105 |

| | | | | | | |
|------------------------|--|----|--------|----|------------|---------------------|
| 22/02/2024 18:39:08 | Timbaúba - PE | 19 | Ligado | 0v | 93 metros | -7.5006 -35.3111 |
| 22/02/2024 18:39:30 | Rua Luiz marinho falcão - Timbaúba - PE | 0 | Ligado | 0v | 119 metros | -7.5015 -35.3118 |
| 22/02/2024 18:40:10 | Rua Luiz marinho falcão - Timbaúba - PE | 25 | Ligado | 0v | 188 metros | -7.5028 -35.3129 |
| 22/02/2024 18:40:23 | Rua Luiz marinho falcão - Timbaúba - PE | 11 | Ligado | 0v | 83 metros | -7.5034 -35.3132 |
| 22/02/2024 18:40:33 | Rua Luiz marinho falcão - Timbaúba - PE | 22 | Ligado | 0v | Parado | -7.5034 -35.3132 |
| 22/02/2024 18:40:50 | Rua Luiz marinho falcão - Mocs - Timbaúba - PE | 24 | Ligado | 0v | 148 metros | -7.5046 -35.3138 |
| 22/02/2024 18:41:00 | Rua Luiz marinho falcão - Mocs - Timbaúba - PE | 15 | Ligado | 0v | 63 metros | -7.5051 -35.3140 |
| 22/02/2024 18:41:13 | Rua Luiz marinho falcão - Mocs - Timbaúba - PE | 20 | Ligado | 0v | 66 metros | -7.5057 -35.3142 |
| 22/02/2024 18:41:30 | Rua Conselheiro João Alfredo - Mocs - Timbaúba - PE | 18 | Ligado | 0v | 81 metros | -7.5063 -35.3145 |
| 22/02/2024 18:41:40 | Rua Almirante Barroso - Mocs - Timbaúba - PE | 21 | Ligado | 0v | 55 metros | -7.5067 -35.3149 |
| 22/02/2024 18:42:10 | Rua Almirante Barroso - Mocs - Timbaúba - PE | 10 | Ligado | 0v | 149 metros | -7.5074 -35.3160 |
| 22/02/2024 18:42:51 | Rua Conselheiro João Alfredo - Mocs - Timbaúba - PE | 16 | Ligado | 0v | 219 metros | -7.5086 -35.3176 |
| 22/02/2024 18:43:13 | Rua Henrique Dias - Araruna - Timbaúba - PE | 14 | Ligado | 0v | 73 metros | -7.5091 -35.3180 |
| 22/02/2024 18:43:31 | Rua Henrique Dias - Araruna - Timbaúba - PE | 16 | Ligado | 0v | 88 metros | -7.5098 -35.3176 |
| 22/02/2024 18:43:55 | Praça João Pessoa - Araruna - Timbaúba - PE | 11 | Ligado | 0v | 53 metros | -7.5103 -35.3177 |
| 22/02/2024 18:44:11 | Praça João Pessoa - Araruna - Timbaúba - PE | 0 | Ligado | 0v | Parado | -7.5103 -35.3177 |
| 22/02/2024 18:44:51 | Praça João Pessoa - Araruna - Timbaúba - PE | 11 | Ligado | 0v | Parado | -7.5103 -35.3177 |
| 22/02/2024 18:45:24 | Rua Marechal Dantas Barreto - Araruna - Timbaúba - PE | 13 | Ligado | 0v | 73 metros | -7.5106 -35.3182 |
| 22/02/2024 18:46:11 | Rua Marechal Dantas Barreto, 276 - Araruna - Timbaúba - PE | 20 | Ligado | 0v | 266 metros | -7.5128 -35.3173 |
| 22/02/2024 18:46:51 | Rua Marechal Dantas Barreto - Araruna - Timbaúba - PE | 22 | Ligado | 0v | 237 metros | -7.5147 -35.3165 |
| 22/02/2024 18:47:31 | Rua Marechal Dantas Barreto - Araruna - Timbaúba - PE | 32 | Ligado | 0v | 280 metros | -7.5171 -35.3156 |
| 22/02/2024 18:48:11 | Rua Marechal Dantas Barreto - Araruna - Timbaúba - PE | 25 | Ligado | 0v | 334 metros | -7.5199 -35.3145 |

| | | | | | | |
|------------------------|----------------------------------|----|--------|----|------------|---------------------|
| 22/02/2024 18:48:23 | Araruna - Timbaúba - PE | 14 | Ligado | 0v | 53 metros | -7.5203 -35.3143 |
| 22/02/2024 18:48:43 | PE-089 - Mocs - Timbaúba - PE | 51 | Ligado | 0v | 195 metros | -7.5205 -35.3125 |
| 22/02/2024 18:49:03 | PE-089 - Mocs - Timbaúba - PE | 14 | Ligado | 0v | 239 metros | -7.5203 -35.3104 |
| 22/02/2024 18:49:18 | PE-089 - Mocs - Timbaúba - PE | 35 | Ligado | 0v | 122 metros | -7.5202 -35.3093 |
| 22/02/2024 18:49:31 | PE-089 - Mocs - Timbaúba - PE | 14 | Ligado | 0v | 109 metros | -7.5204 -35.3083 |
| 22/02/2024 18:50:11 | BR-408 - Mocs - Timbaúba - PE | 0 | Ligado | 0v | 336 metros | -7.5211 -35.3054 |
| 22/02/2024 18:50:51 | BR-408 - Mocs - Timbaúba - PE | 60 | Ligado | 0v | 347 metros | -7.5218 -35.3023 |
| 22/02/2024 18:51:16 | BR-408 - Mocs - Timbaúba - PE | 67 | Ligado | 0v | 457 metros | -7.5226 -35.2983 |
| 22/02/2024 18:51:31 | BR-408 - Mocs - Timbaúba - PE | 67 | Ligado | 0v | 281 metros | -7.5226 -35.2957 |
| 22/02/2024 18:51:43 | BR-408 - Mocs - Timbaúba - PE | 69 | Ligado | 0v | 231 metros | -7.5227 -35.2936 |
| 22/02/2024 18:52:11 | BR-408 - Mocs - Timbaúba - PE | 64 | Ligado | 0v | 528 metros | -7.5263 -35.2905 |
| 22/02/2024 18:52:24 | BR-408 - Mocs - Timbaúba - PE | 55 | Ligado | 0v | 213 metros | -7.5280 -35.2896 |
| 22/02/2024 18:52:42 | BR-408 - Mocs - Timbaúba - PE | 60 | Ligado | 0v | 278 metros | -7.5304 -35.2899 |
| 22/02/2024 18:53:17 | BR-408 - Mocs - Timbaúba - PE | 61 | Ligado | 0v | 820 metros | -7.5352 -35.2880 |
| 22/02/2024 18:53:31 | BR-408 - Mocs - Timbaúba - PE | 68 | Ligado | 0v | 260 metros | -7.5369 -35.2865 |
| 22/02/2024 18:53:47 | BR-408 - Mocs - Timbaúba - PE | 69 | Ligado | 0v | 304 metros | -7.5388 -35.2845 |
| 22/02/2024 18:55:18 | BR-408 - Mocs - Timbaúba - PE | 65 | Ligado | 0v | 1,7 km | -7.5447 -35.2703 |
| 22/02/2024 18:56:49 | BR-408 - Caueiras - Aliança - PE | 62 | Ligado | 0v | 1,68 km | -7.5506 -35.2563 |
| 22/02/2024 18:59:16 | BR-408 - Caueiras - Aliança - PE | 60 | Ligado | 0v | 2,42 km | -7.5720 -35.2526 |
| 22/02/2024 18:59:26 | BR-408 - Caueiras - Aliança - PE | 68 | Ligado | 0v | 175 metros | -7.5735 -35.2520 |
| 22/02/2024 18:59:55 | Caueiras - Aliança - PE | 68 | Ligado | 0v | 550 metros | -7.5784 -35.2521 |
| 22/02/2024 19:00:14 | BR-408 - Caueiras - Aliança - PE | 71 | Ligado | 0v | 371 metros | -7.5809 -35.2499 |

| | | | | | | |
|------------------------|----------------------------------|----|--------|----|------------|---------------------|
| 22/02/2024 19:00:35 | BR-408 - Caueiras - Aliança - PE | 59 | Ligado | 0v | 370 metros | -7.5841 -35.2491 |
| 22/02/2024 19:00:54 | BR-408 - Caueiras - Aliança - PE | 67 | Ligado | 0v | 299 metros | -7.5868 -35.2487 |
| 22/02/2024 19:01:30 | BR-408 - Caueiras - Aliança - PE | 52 | Ligado | 0v | 466 metros | -7.5909 -35.2481 |
| 22/02/2024 19:01:41 | BR-408 - Caueiras - Aliança - PE | 57 | Ligado | 0v | 169 metros | -7.5922 -35.2472 |
| 22/02/2024 19:01:59 | BR-408 - Caueiras - Aliança - PE | 60 | Ligado | 0v | 290 metros | -7.5936 -35.2450 |
| 22/02/2024 19:02:09 | BR-408 - Caueiras - Aliança - PE | 64 | Ligado | 0v | 178 metros | -7.5950 -35.2442 |
| 22/02/2024 19:02:54 | BR-408 - Aliança - PE | 67 | Ligado | 0v | 809 metros | -7.6016 -35.2413 |
| 22/02/2024 19:03:34 | BR-408 - Aliança - PE | 67 | Ligado | 0v | 764 metros | -7.6083 -35.2399 |
| 22/02/2024 19:03:48 | BR-408 - Aliança - PE | 61 | Ligado | 0v | 261 metros | -7.6107 -35.2397 |
| 22/02/2024 19:04:04 | BR-408 - Aliança - PE | 66 | Ligado | 0v | 285 metros | -7.6132 -35.2397 |
| 22/02/2024 19:04:14 | BR-408 - Aliança - PE | 68 | Ligado | 0v | 188 metros | -7.6148 -35.2393 |
| 22/02/2024 19:04:24 | BR-408 - Aliança - PE | 67 | Ligado | 0v | 177 metros | -7.6164 -35.2394 |
| 22/02/2024 19:04:47 | BR-408 - Aliança - PE | 69 | Ligado | 0v | 441 metros | -7.6198 -35.2415 |
| 22/02/2024 19:05:08 | BR-408 - Aliança - PE | 69 | Ligado | 0v | 404 metros | -7.6234 -35.2412 |
| 22/02/2024 19:05:20 | BR-408 - Aliança - PE | 67 | Ligado | 0v | 223 metros | -7.6252 -35.2421 |
| 22/02/2024 19:05:34 | BR-408 - Aliança - PE | 70 | Ligado | 0v | 269 metros | -7.6267 -35.2441 |
| 22/02/2024 19:05:57 | BR-408 - Aliança - PE | 61 | Ligado | 0v | 411 metros | -7.6289 -35.2471 |
| 22/02/2024 19:06:14 | BR-408 - Aliança - PE | 64 | Ligado | 0v | 305 metros | -7.6296 -35.2497 |
| 22/02/2024 19:06:54 | BR-408 - Aliança - PE | 70 | Ligado | 0v | 755 metros | -7.6356 -35.2528 |
| 22/02/2024 19:07:11 | BR-408 - Aliança - PE | 68 | Ligado | 0v | 330 metros | -7.6385 -35.2537 |
| 22/02/2024 19:07:24 | BR-408 - Aliança - PE | 68 | Ligado | 0v | 251 metros | -7.6406 -35.2545 |
| 22/02/2024 19:07:34 | BR-408 - Aliança - PE | 65 | Ligado | 0v | 189 metros | -7.6423 -35.2545 |

| | | | | | | |
|------------------------|--|----|--------|----|------------|---------------------|
| 22/02/2024 19:08:14 | BR-408 - Aliança - PE | 63 | Ligado | 0v | 762 metros | -7.6487 -35.2523 |
| 22/02/2024 19:08:54 | BR-408 - Nazaré da Mata - PE | 63 | Ligado | 0v | 749 metros | -7.6551 -35.2500 |
| 22/02/2024 19:10:20 | BR-408 - Nazaré da Mata - PE | 69 | Ligado | 0v | 1,42 km | -7.6673 -35.2463 |
| 22/02/2024 19:10:30 | BR-408 - Nazaré da Mata - PE | 67 | Ligado | 0v | 186 metros | -7.6690 -35.2466 |
| 22/02/2024 19:10:55 | BR-408 - Nazaré da Mata - PE | 71 | Ligado | 0v | 478 metros | -7.6725 -35.2491 |
| 22/02/2024 19:11:26 | BR-408 - Nazaré da Mata - PE | 67 | Ligado | 0v | 591 metros | -7.6770 -35.2519 |
| 22/02/2024 19:11:39 | BR-408 - Nazaré da Mata - PE | 64 | Ligado | 0v | 237 metros | -7.6791 -35.2518 |
| 22/02/2024 19:12:15 | BR-408 - Nazaré da Mata - PE | 66 | Ligado | 0v | 651 metros | -7.6837 -35.2482 |
| 22/02/2024 19:12:26 | BR-408 - Nazaré da Mata - PE | 67 | Ligado | 0v | 201 metros | -7.6855 -35.2480 |
| 22/02/2024 19:12:36 | BR-408 - Nazaré da Mata - PE | 67 | Ligado | 0v | 187 metros | -7.6869 -35.2489 |
| 22/02/2024 19:12:48 | BR-408 - Nazaré da Mata - PE | 70 | Ligado | 0v | 218 metros | -7.6887 -35.2497 |
| 22/02/2024 19:13:35 | BR-408 - Nazaré da Mata - PE | 69 | Ligado | 0v | 1,05 km | -7.6977 -35.2469 |
| 22/02/2024 19:14:10 | BR-408 - Nazaré da Mata - PE | 59 | Ligado | 0v | 655 metros | -7.7033 -35.2452 |
| 22/02/2024 19:14:55 | BR-408 - Nazaré da Mata - PE | 66 | Ligado | 0v | 721 metros | -7.7079 -35.2406 |
| 22/02/2024 19:15:35 | BR-408 - Nazaré da Mata - PE | 73 | Ligado | 0v | 809 metros | -7.7145 -35.2377 |
| 22/02/2024 19:15:45 | BR-408 - Nazaré da Mata - PE | 76 | Ligado | 0v | 206 metros | -7.7164 -35.2376 |
| 22/02/2024 19:16:15 | BR-408 - Nazaré da Mata - PE | 61 | Ligado | 0v | 586 metros | -7.7215 -35.2389 |
| 22/02/2024 19:16:27 | BR-408 - Nazaré da Mata - PE | 63 | Ligado | 0v | 201 metros | -7.7232 -35.2393 |
| 22/02/2024 19:16:39 | BR-408 - Nazaré da Mata - PE | 69 | Ligado | 0v | 220 metros | -7.7250 -35.2402 |
| 22/02/2024 19:16:55 | Rodovia BR-408 - Juá - Nazaré da Mata - PE | 70 | Ligado | 0v | 306 metros | -7.7277 -35.2396 |
| 22/02/2024 19:17:13 | Rodovia BR-408 - Juá - Nazaré da Mata - PE | 76 | Ligado | 0v | 365 metros | -7.7306 -35.2381 |
| 22/02/2024 19:17:31 | Rodovia BR-408 - Juá - Nazaré da Mata - PE | 78 | Ligado | 0v | 381 metros | -7.7333 -35.2360 |

| | | | | | | |
|------------------------|---|----|--------|----|------------|---------------------|
| 22/02/2024 19:18:13 | Rodovia BR-408 - Juá - Nazaré da Mata - PE | 68 | Ligado | 0v | 840 metros | -7.7406 -35.2341 |
| 22/02/2024 19:18:37 | Rua Nunes Machado - Juá - Nazaré da Mata - PE | 15 | Ligado | 0v | 284 metros | -7.7432 -35.2342 |
| 22/02/2024 19:18:55 | Rua Nunes Machado - Juá - Nazaré da Mata - PE | 28 | Ligado | 0v | 114 metros | -7.7433 -35.2332 |
| 22/02/2024 19:19:08 | Rua Nunes Machado - Juá - Nazaré da Mata - PE | 22 | Ligado | 0v | 70 metros | -7.7433 -35.2325 |
| 22/02/2024 19:19:31 | Rua General Osorio - Juá - Nazaré da Mata - PE | 21 | Ligado | 0v | 127 metros | -7.7439 -35.2315 |
| 22/02/2024 19:19:43 | Rua Coelho Neto - Juá - Nazaré da Mata - PE | 18 | Ligado | 0v | 74 metros | -7.7440 -35.2309 |
| 22/02/2024 19:19:54 | Rua Coelho Neto - Juá - Nazaré da Mata - PE | 20 | Ligado | 0v | Parado | -7.7440 -35.2309 |
| 22/02/2024 19:20:11 | Rua Coelho Neto - Juá - Nazaré da Mata - PE | 31 | Ligado | 0v | 146 metros | -7.7436 -35.2296 |
| 22/02/2024 19:20:55 | Rua Coelho Neto - Juá - Nazaré da Mata - PE | 0 | Ligado | 0v | 85 metros | -7.7434 -35.2289 |
| 22/02/2024 19:21:06 | Rua Coelho Neto - Juá - Nazaré da Mata - PE | 17 | Ligado | 0v | Parado | -7.7434 -35.2289 |
| 22/02/2024 19:21:19 | Rua Ermirio Coutinho - Sertãozinho - Nazaré da Mata - PE | 20 | Ligado | 0v | 98 metros | -7.7437 -35.2281 |
| 22/02/2024 19:21:31 | Avenida Coronel Luís Inácio - Alto da Boa Vista - Nazaré da Mata - PE | 21 | Ligado | 0v | 65 metros | -7.7443 -35.2279 |
| 22/02/2024 19:21:41 | Avenida Coronel Luís Inácio - Alto da Boa Vista - Nazaré da Mata - PE | 12 | Ligado | 0v | 64 metros | -7.7448 -35.2280 |
| 22/02/2024 19:22:02 | Avenida Coronel Luís Inácio - Alto da Boa Vista - Nazaré da Mata - PE | 13 | Ligado | 0v | 73 metros | -7.7455 -35.2278 |
| 22/02/2024 19:22:15 | Avenida Coronel Luís Inácio - Alto da Boa Vista - Nazaré da Mata - PE | 16 | Ligado | 0v | 58 metros | -7.7460 -35.2277 |
| 22/02/2024 19:22:42 | Rua Conselheiro João Brasil - Juá - Nazaré da Mata - PE | 10 | Ligado | 0v | 109 metros | -7.7464 -35.2268 |
| 22/02/2024 19:22:55 | Rua Conselheiro João Brasil - Juá - Nazaré da Mata - PE | 0 | Ligado | 0v | 57 metros | -7.7466 -35.2263 |
| 22/02/2024 19:23:35 | Rua Amaro Maltez de Farias - Alto da Boa Vista - Nazaré da Mata - PE | 14 | Ligado | 0v | 193 metros | -7.7472 -35.2247 |
| 22/02/2024 19:24:15 | Rua Amaro Maltez de Farias - Alto da Boa Vista - Nazaré da Mata - PE | 11 | Ligado | 0v | 137 metros | -7.7477 -35.2236 |
| 22/02/2024 19:24:55 | Rua Amaro Maltez de Farias - Alto da Boa Vista - Nazaré da Mata - PE | 0 | Ligado | 0v | Parado | -7.7477 -35.2236 |
| 22/02/2024 19:25:35 | Rua Amaro Maltez de Farias - Alto da Boa Vista - Nazaré da Mata - PE | 0 | Ligado | 0v | Parado | -7.7477 -35.2236 |
| 22/02/2024 19:26:15 | Rua Amaro Maltez de Farias - Alto da Boa Vista - Nazaré da Mata - PE | 0 | Ligado | 0v | Parado | -7.7477 -35.2236 |

| | | | | | | |
|------------------------|--|----|-----------|---|-----------|---------------------|
| 22/02/2024 20:23:36 | Rua Amaro Maltez de Farias - Alto da Boa Vista - Nazaré da Mata - PE | 0 | Desligado | 0v | Parado | -7.7477 -35.2236 |
| 22/02/2024 20:28:36 | Rua Amaro Maltez de Farias - Alto da Boa Vista - Nazaré da Mata - PE | 0 | Desligado | 0v | Parado | -7.7477 -35.2236 |
| 22/02/2024 20:33:36 | Rua Amaro Maltez de Farias - Alto da Boa Vista - Nazaré da Mata - PE | 0 | Desligado | 0v | Parado | -7.7477 -35.2236 |
| 22/02/2024 20:38:36 | Rua Amaro Maltez de Farias - Alto da Boa Vista - Nazaré da Mata - PE | 0 | Desligado | 0v | Parado | -7.7477 -35.2236 |
| 22/02/2024 20:43:36 | Rua Amaro Maltez de Farias - Alto da Boa Vista - Nazaré da Mata - PE | 0 | Desligado | 0v | Parado | -7.7477 -35.2236 |
| 22/02/2024 20:48:36 | Rua Amaro Maltez de Farias - Alto da Boa Vista - Nazaré da Mata - PE | 0 | Desligado | 0v | Parado | -7.7477 -35.2236 |
| 22/02/2024 20:53:36 | Rua Amaro Maltez de Farias - Alto da Boa Vista - Nazaré da Mata - PE | 0 | Desligado | 0v | Parado | -7.7477 -35.2236 |
| 22/02/2024 20:58:36 | Rua Amaro Maltez de Farias - Alto da Boa Vista - Nazaré da Mata - PE | 0 | Desligado | 0v | Parado | -7.7477 -35.2236 |
| 22/02/2024 21:03:36 | Rua Amaro Maltez de Farias - Alto da Boa Vista - Nazaré da Mata - PE | 0 | Desligado | 0v | Parado | -7.7477 -35.2236 |
| 22/02/2024 21:04:12 | | | |  | | |
| 22/02/2024 21:04:16 | Rua Amaro Maltez de Farias - Alto da Boa Vista - Nazaré da Mata - PE | 0 | Ligado | 0v | Parado | -7.7477 -35.2236 |
| 22/02/2024 21:04:58 | Rua Amaro Maltez de Farias - Alto da Boa Vista - Nazaré da Mata - PE | 0 | Ligado | 0v | Parado | -7.7477 -35.2236 |
| 22/02/2024 21:05:38 | Rua Amaro Maltez de Farias - Alto da Boa Vista - Nazaré da Mata - PE | 0 | Ligado | 0v | Parado | -7.7477 -35.2236 |
| 22/02/2024 21:06:18 | Rua Amaro Maltez de Farias - Alto da Boa Vista - Nazaré da Mata - PE | 0 | Ligado | 0v | Parado | -7.7477 -35.2236 |
| 22/02/2024 21:06:58 | Rua Amaro Maltez de Farias - Alto da Boa Vista - Nazaré da Mata - PE | 0 | Ligado | 0v | Parado | -7.7477 -35.2236 |
| 22/02/2024 21:07:38 | Rua Amaro Maltez de Farias - Alto da Boa Vista - Nazaré da Mata - PE | 0 | Ligado | 0v | Parado | -7.7477 -35.2236 |
| 22/02/2024 21:08:18 | Rua Amaro Maltez de Farias - Alto da Boa Vista - Nazaré da Mata - PE | 0 | Ligado | 0v | Parado | -7.7477 -35.2236 |
| 22/02/2024 21:08:58 | Rua Amaro Maltez de Farias - Alto da Boa Vista - Nazaré da Mata - PE | 0 | Ligado | 0v | Parado | -7.7477 -35.2236 |
| 22/02/2024 21:09:38 | Rua Amaro Maltez de Farias - Alto da Boa Vista - Nazaré da Mata - PE | 0 | Ligado | 0v | Parado | -7.7477 -35.2236 |
| 22/02/2024 21:10:18 | Rua Amaro Maltez de Farias - Alto da Boa Vista - Nazaré da Mata - PE | 0 | Ligado | 0v | Parado | -7.7477 -35.2236 |
| 22/02/2024 21:10:40 | Rua Amaro Maltez de Farias - Alto da Boa Vista - Nazaré da Mata - PE | 10 | Ligado | 0v | 51 metros | -7.7476 -35.2240 |
| 22/02/2024 21:10:58 | Rua Amaro Maltez de Farias - Alto da Boa Vista - Nazaré da Mata - PE | 13 | Ligado | 0v | 52 metros | -7.7474 -35.2244 |

| | | | | | | |
|------------------------|---|----|--------|----|------------|---------------------|
| 22/02/2024 21:11:38 | Rua Conselheiro João Brasil - Juá - Nazaré da Mata - PE | 10 | Ligado | 0v | 148 metros | -7.7469 -35.2257 |
| 22/02/2024 21:12:18 | Rua Conselheiro João Brasil - Juá - Nazaré da Mata - PE | 15 | Ligado | 0v | 115 metros | -7.7466 -35.2266 |
| 22/02/2024 21:12:58 | Avenida Coronel Luís Inácio - Alto da Boa Vista - Nazaré da Mata - PE | 0 | Ligado | 0v | 121 metros | -7.7462 -35.2277 |
| 22/02/2024 21:13:38 | Avenida Coronel Luís Inácio - Alto da Boa Vista - Nazaré da Mata - PE | 21 | Ligado | 0v | 114 metros | -7.7452 -35.2279 |
| 22/02/2024 21:13:53 | Avenida Coronel Luís Inácio - Alto da Boa Vista - Nazaré da Mata - PE | 17 | Ligado | 0v | 65 metros | -7.7446 -35.2280 |
| 22/02/2024 21:14:18 | Rua Marechal Dantas Barreto - Sertãozinho - Nazaré da Mata - PE | 14 | Ligado | 0v | 137 metros | -7.7435 -35.2275 |
| 22/02/2024 21:14:50 | Rua Dom Moura - Sertãozinho - Nazaré da Mata - PE | 11 | Ligado | 0v | 176 metros | -7.7422 -35.2265 |
| 22/02/2024 21:15:05 | Praça João XXIII - Sertãozinho - Nazaré da Mata - PE | 12 | Ligado | 0v | 59 metros | -7.7419 -35.2261 |
| 22/02/2024 21:15:38 | Rua Bom Jesus - Sertãozinho - Nazaré da Mata - PE | 17 | Ligado | 0v | 70 metros | -7.7419 -35.2268 |
| 22/02/2024 21:16:11 | Rua Bom Jesus - Sertãozinho - Nazaré da Mata - PE | 12 | Ligado | 0v | 144 metros | -7.7427 -35.2278 |
| 22/02/2024 21:16:21 | Rua Bom Jesus - Sertãozinho - Nazaré da Mata - PE | 12 | Ligado | 0v | Parado | -7.7427 -35.2278 |
| 22/02/2024 21:16:58 | Rua Doutor Florentino dos Santos - Juá - Nazaré da Mata - PE | 0 | Ligado | 0v | 131 metros | -7.7430 -35.2290 |
| 22/02/2024 21:17:30 | Rua Doutor Florentino dos Santos - Juá - Nazaré da Mata - PE | 10 | Ligado | 0v | Parado | -7.7430 -35.2290 |
| 22/02/2024 21:18:18 | Rua Doutor Florentino dos Santos - Juá - Nazaré da Mata - PE | 17 | Ligado | 0v | 243 metros | -7.7435 -35.2311 |
| 22/02/2024 21:18:29 | Rua Doutor Florentino dos Santos - Juá - Nazaré da Mata - PE | 18 | Ligado | 0v | 59 metros | -7.7437 -35.2316 |
| 22/02/2024 21:18:53 | Rua Nunes Machado - Juá - Nazaré da Mata - PE | 22 | Ligado | 0v | 119 metros | -7.7432 -35.2326 |
| 22/02/2024 21:19:18 | Rua Nunes Machado - Juá - Nazaré da Mata - PE | 16 | Ligado | 0v | 145 metros | -7.7432 -35.2339 |
| 22/02/2024 21:19:30 | Rua Nunes Machado - Juá - Nazaré da Mata - PE | 16 | Ligado | 0v | Parado | -7.7432 -35.2339 |
| 22/02/2024 21:20:18 | Rodovia BR-408 - Juá - Nazaré da Mata - PE | 63 | Ligado | 0v | 574 metros | -7.7381 -35.2347 |
| 22/02/2024 21:20:49 | Rodovia BR-408 - Juá - Nazaré da Mata - PE | 62 | Ligado | 0v | 589 metros | -7.7330 -35.2361 |
| 22/02/2024 21:21:38 | BR-408 - Nazaré da Mata - PE | 66 | Ligado | 0v | 774 metros | -7.7271 -35.2399 |
| 22/02/2024 21:21:50 | BR-408 - Nazaré da Mata - PE | 68 | Ligado | 0v | 216 metros | -7.7252 -35.2403 |

| | | | | | | |
|------------------------|------------------------------|----|--------|----|------------|---------------------|
| 22/02/2024 21:22:09 | BR-408 - Nazaré da Mata - PE | 70 | Ligado | 0v | 364 metros | -7.7223 -35.2390 |
| 22/02/2024 21:22:49 | BR-408 - Nazaré da Mata - PE | 61 | Ligado | 0v | 807 metros | -7.7151 -35.2376 |
| 22/02/2024 21:23:38 | BR-408 - Nazaré da Mata - PE | 53 | Ligado | 0v | 819 metros | -7.7083 -35.2403 |
| 22/02/2024 21:24:18 | BR-408 - Nazaré da Mata - PE | 79 | Ligado | 0v | 763 metros | -7.7034 -35.2452 |
| 22/02/2024 21:24:58 | BR-408 - Nazaré da Mata - PE | 68 | Ligado | 0v | 879 metros | -7.6959 -35.2476 |
| 22/02/2024 21:25:38 | BR-408 - Nazaré da Mata - PE | 49 | Ligado | 0v | 717 metros | -7.6897 -35.2495 |
| 22/02/2024 21:25:52 | BR-408 - Nazaré da Mata - PE | 41 | Ligado | 0v | 878 metros | -7.6883 -35.2497 |
| 22/02/2024 21:26:02 | BR-408 - Nazaré da Mata - PE | 42 | Ligado | 0v | 972 metros | -7.6873 -35.2493 |
| 22/02/2024 21:26:18 | BR-408 - Nazaré da Mata - PE | 41 | Ligado | 0v | 181 metros | -7.6861 -35.2482 |
| 22/02/2024 21:26:32 | BR-408 - Nazaré da Mata - PE | 47 | Ligado | 0v | 175 metros | -7.6845 -35.2480 |
| 22/02/2024 21:30:30 | BR-408 - Aliança - PE | 70 | Ligado | 0v | 3,99 km | -7.6489 -35.2523 |
| 22/02/2024 21:31:10 | BR-408 - Aliança - PE | 70 | Ligado | 0v | 797 metros | -7.6421 -35.2546 |
| 22/02/2024 21:31:20 | BR-408 - Aliança - PE | 70 | Ligado | 0v | 991 metros | -7.6402 -35.2545 |
| 22/02/2024 21:31:38 | BR-408 - Aliança - PE | 70 | Ligado | 0v | 350 metros | -7.6373 -35.2533 |
| 22/02/2024 21:31:50 | BR-408 - Aliança - PE | 68 | Ligado | 0v | 236 metros | -7.6353 -35.2528 |
| 22/02/2024 21:32:24 | BR-408 - Aliança - PE | 69 | Ligado | 0v | 657 metros | -7.6299 -35.2503 |
| 22/02/2024 21:32:41 | BR-408 - Aliança - PE | 70 | Ligado | 0v | 328 metros | -7.6291 -35.2475 |
| 22/02/2024 21:33:10 | BR-408 - Aliança - PE | 68 | Ligado | 0v | 565 metros | -7.6261 -35.2433 |
| 22/02/2024 21:33:20 | BR-408 - Aliança - PE | 69 | Ligado | 0v | 191 metros | -7.6250 -35.2420 |
| 22/02/2024 21:33:31 | BR-408 - Aliança - PE | 70 | Ligado | 0v | 214 metros | -7.6232 -35.2412 |
| 22/02/2024 21:33:50 | BR-408 - Aliança - PE | 70 | Ligado | 0v | 364 metros | -7.6200 -35.2416 |
| 22/02/2024 21:34:18 | BR-408 - Aliança - PE | 66 | Ligado | 0v | 535 metros | -7.6158 -35.2393 |

| | | | | | | |
|------------------------|----------------------------------|----|--------|----|------------|---------------------|
| 22/02/2024 21:34:30 | BR-408 - Aliança - PE | 66 | Ligado | 0v | 223 metros | -7.6138 -35.2397 |
| 22/02/2024 21:35:10 | BR-408 - Aliança - PE | 48 | Ligado | 0v | 609 metros | -7.6083 -35.2399 |
| 22/02/2024 21:35:50 | BR-408 - Aliança - PE | 55 | Ligado | 0v | 652 metros | -7.6026 -35.2411 |
| 22/02/2024 21:36:02 | BR-408 - Aliança - PE | 44 | Ligado | 0v | 163 metros | -7.6012 -35.2415 |
| 22/02/2024 21:36:30 | BR-408 - Caueiras - Aliança - PE | 67 | Ligado | 0v | 452 metros | -7.5975 -35.2433 |
| 22/02/2024 21:36:54 | BR-408 - Caueiras - Aliança - PE | 71 | Ligado | 0v | 477 metros | -7.5936 -35.2450 |
| 22/02/2024 21:37:10 | BR-408 - Caueiras - Aliança - PE | 75 | Ligado | 0v | 322 metros | -7.5920 -35.2474 |
| 22/02/2024 21:37:28 | BR-408 - Caueiras - Aliança - PE | 42 | Ligado | 0v | 324 metros | -7.5893 -35.2485 |
| 22/02/2024 21:37:50 | BR-408 - Caueiras - Aliança - PE | 50 | Ligado | 0v | 214 metros | -7.5874 -35.2487 |
| 22/02/2024 21:38:28 | BR-408 - Caueiras - Aliança - PE | 69 | Ligado | 0v | 658 metros | -7.5815 -35.2496 |
| 22/02/2024 21:38:51 | BR-408 - Caueiras - Aliança - PE | 70 | Ligado | 0v | 440 metros | -7.5785 -35.2521 |
| 22/02/2024 21:39:10 | BR-408 - Caueiras - Aliança - PE | 69 | Ligado | 0v | 359 metros | -7.5753 -35.2522 |
| 22/02/2024 21:39:24 | BR-408 - Caueiras - Aliança - PE | 68 | Ligado | 0v | 266 metros | -7.5729 -35.2521 |
| 22/02/2024 21:39:34 | BR-408 - Caueiras - Aliança - PE | 72 | Ligado | 0v | 195 metros | -7.5715 -35.2531 |
| 22/02/2024 21:39:50 | BR-408 - Caueiras - Aliança - PE | 76 | Ligado | 0v | 346 metros | -7.5696 -35.2557 |
| 22/02/2024 21:40:03 | BR-408 - Caueiras - Aliança - PE | 70 | Ligado | 0v | 258 metros | -7.5680 -35.2573 |
| 22/02/2024 21:40:30 | BR-408 - Caueiras - Aliança - PE | 67 | Ligado | 0v | 489 metros | -7.5640 -35.2592 |
| 22/02/2024 21:40:45 | BR-408 - Caueiras - Aliança - PE | 70 | Ligado | 0v | 291 metros | -7.5614 -35.2596 |
| 22/02/2024 21:41:10 | BR-408 - Caueiras - Aliança - PE | 72 | Ligado | 0v | 488 metros | -7.5574 -35.2578 |
| 22/02/2024 21:41:41 | BR-408 - Caueiras - Aliança - PE | 70 | Ligado | 0v | 611 metros | -7.5525 -35.2554 |
| 22/02/2024 21:41:52 | BR-408 - Caueiras - Aliança - PE | 65 | Ligado | 0v | 201 metros | -7.5508 -35.2560 |
| 22/02/2024 21:43:59 | BR-408 - Mocs - Timbaúba - PE | 67 | Ligado | 0v | 2,45 km | -7.5409 -35.2758 |

| | | | | | | |
|------------------------|--|----|--------|----|------------|---------------------|
| 22/02/2024 21:48:13 | BR-408 - Mocs - Timbaúba - PE | 24 | Ligado | 0v | 3,94 km | -7.5210 -35.3053 |
| 22/02/2024 21:48:55 | Rodovia PE-082 - Mocs - Timbaúba - PE | 39 | Ligado | 0v | 384 metros | -7.5177 -35.3046 |
| 22/02/2024 21:49:35 | Rodovia PE-082 - Mocs - Timbaúba - PE | 38 | Ligado | 0v | 338 metros | -7.5148 -35.3037 |
| 22/02/2024 21:50:15 | Rodovia PE-082 - Mocs - Timbaúba - PE | 37 | Ligado | 0v | 411 metros | -7.5112 -35.3027 |
| 22/02/2024 21:50:55 | Rodovia PE-082 - Mocs - Timbaúba - PE | 35 | Ligado | 0v | 517 metros | -7.5070 -35.3008 |
| 22/02/2024 21:51:09 | Rodovia PE-082 - Mocs - Timbaúba - PE | 17 | Ligado | 0v | 79 metros | -7.5063 -35.3005 |
| 22/02/2024 21:51:35 | Rodovia PE-082 - Mocs - Timbaúba - PE | 17 | Ligado | 0v | 194 metros | -7.5048 -35.2997 |
| 22/02/2024 21:51:48 | Rodovia PE-082 - Mocs - Timbaúba - PE | 22 | Ligado | 0v | 82 metros | -7.5041 -35.2994 |
| 22/02/2024 21:52:01 | Rodovia PE-082 - Mocs - Timbaúba - PE | 28 | Ligado | 0v | 94 metros | -7.5033 -35.2991 |
| 22/02/2024 21:52:15 | Rodovia PE-082 - Mocs - Timbaúba - PE | 27 | Ligado | 0v | 120 metros | -7.5023 -35.2989 |
| 22/02/2024 21:52:55 | Rodovia PE-082 - Mocs - Ferreiros - PE | 10 | Ligado | 0v | 238 metros | -7.5002 -35.2985 |
| 22/02/2024 21:53:35 | Rodovia PE-082 - Mocs - Ferreiros - PE | 0 | Ligado | 0v | 84 metros | -7.4994 -35.2983 |
| 22/02/2024 21:54:15 | Rodovia PE-082 - Mocs - Ferreiros - PE | 0 | Ligado | 0v | Parado | -7.4994 -35.2983 |
| 22/02/2024 21:54:55 | Rodovia PE-082 - Mocs - Ferreiros - PE | 0 | Ligado | 0v | Parado | -7.4994 -35.2983 |
| 22/02/2024 21:55:11 | Rodovia PE-082 - Mocs - Ferreiros - PE | 21 | Ligado | 0v | Parado | -7.4994 -35.2983 |
| 22/02/2024 21:55:35 | Rodovia PE-082 - Mocs - Timbaúba - PE | 25 | Ligado | 0v | 273 metros | -7.4970 -35.2979 |
| 22/02/2024 21:55:57 | Rodovia PE-082 - Mocs - Ferreiros - PE | 17 | Ligado | 0v | 121 metros | -7.4960 -35.2977 |
| 22/02/2024 21:56:15 | Rua Luiz Marinho Falcão - Timbaúba - PE | 16 | Ligado | 0v | 81 metros | -7.4957 -35.2983 |
| 22/02/2024 21:56:55 | Rua Luiz Marinho Falcão - Timbaúba - PE | 13 | Ligado | 0v | 135 metros | -7.4954 -35.2995 |
| 22/02/2024 21:57:08 | Rua Luiz Marinho Falcão - Timbaúba - PE | 10 | Ligado | 0v | Parado | -7.4954 -35.2995 |
| 22/02/2024 21:57:35 | Rua Luiz Marinho Falcão - Timbaúba - PE | 0 | Ligado | 0v | 106 metros | -7.4952 -35.3005 |
| 22/02/2024 21:58:02 | Rua Luiz Marinho Falcão, 5 - Timbaúba - PE | 23 | Ligado | 0v | 102 metros | -7.4951 -35.3014 |

| | | | | | | |
|------------------------|--|----|--------|----|------------|---------------------|
| 22/02/2024 21:58:15 | Rua Luiz Marinho Falcão, 5 - Timbaúba - PE | 0 | Ligado | 0v | 54 metros | -7.4951 -35.3018 |
| 22/02/2024 21:58:55 | Rua Luiz Marinho Falcão, 5 - Timbaúba - PE | 0 | Ligado | 0v | Parado | -7.4951 -35.3018 |
| 22/02/2024 21:59:35 | Rua Luiz Marinho Falcão, 5 - Timbaúba - PE | 0 | Ligado | 0v | Parado | -7.4951 -35.3018 |
| 22/02/2024 22:00:15 | Rua Luiz Marinho Falcão, 5 - Timbaúba - PE | 11 | Ligado | 0v | Parado | -7.4951 -35.3018 |
| 22/02/2024 22:00:45 | Rua Luiz Marinho Falcão, 5 - Timbaúba - PE | 13 | Ligado | 0v | 94 metros | -7.4952 -35.3010 |
| 22/02/2024 22:00:55 | Rua Luiz Marinho Falcão, 5 - Timbaúba - PE | 10 | Ligado | 0v | Parado | -7.4952 -35.3010 |
| 22/02/2024 22:01:35 | Rua Luiz Marinho Falcão - Timbaúba - PE | 0 | Ligado | 0v | 144 metros | -7.4954 -35.2997 |
| 22/02/2024 22:02:15 | Rua Santo Antonio - Ferreiros - PE | 11 | Ligado | 0v | 111 metros | -7.4956 -35.2987 |
| 22/02/2024 22:02:48 | Rodovia PE-082 - Mocs - Ferreiros - PE | 13 | Ligado | 0v | 125 metros | -7.4957 -35.2976 |
| 22/02/2024 22:03:35 | Rodovia PE-082 - Ferreiros - PE | 25 | Ligado | 0v | 316 metros | -7.4929 -35.2970 |
| 22/02/2024 22:04:04 | Rodovia PE-082 - Ferreiros - PE | 54 | Ligado | 0v | 340 metros | -7.4900 -35.2963 |
| 22/02/2024 22:04:14 | Rodovia PE-082 - Ferreiros - PE | 59 | Ligado | 0v | 160 metros | -7.4888 -35.2954 |
| 22/02/2024 22:04:55 | Rodovia PE-082 - Ferreiros - PE | 69 | Ligado | 0v | 785 metros | -7.4841 -35.2901 |
| 22/02/2024 22:05:35 | Rodovia PE-082 - Ferreiros - PE | 69 | Ligado | 0v | 782 metros | -7.4795 -35.2848 |
| 22/02/2024 22:06:15 | Rodovia PE-082 - Ferreiros - PE | 56 | Ligado | 0v | 635 metros | -7.4757 -35.2805 |
| 22/02/2024 22:06:55 | Rodovia PE-082 - Ferreiros - PE | 41 | Ligado | 0v | 549 metros | -7.4725 -35.2768 |
| 22/02/2024 22:07:35 | Rodovia PE-082 - Ferreiros - PE | 24 | Ligado | 0v | 236 metros | -7.4711 -35.2752 |
| 22/02/2024 22:08:15 | Rodovia PE-082 - Ferreiros - PE | 33 | Ligado | 0v | 270 metros | -7.4695 -35.2733 |
| 22/02/2024 22:08:55 | Rodovia PE-082 - Ferreiros - PE | 30 | Ligado | 0v | 358 metros | -7.4676 -35.2707 |
| 22/02/2024 22:09:35 | Rodovia PE-082 - Ferreiros - PE | 47 | Ligado | 0v | 428 metros | -7.4652 -35.2677 |
| 22/02/2024 22:10:15 | Rodovia PE-082 - Ferreiros - PE | 40 | Ligado | 0v | 480 metros | -7.4626 -35.2642 |
| 22/02/2024 22:10:55 | Rodovia PE-082 - Ferreiros - PE | 45 | Ligado | 0v | 505 metros | -7.4599 -35.2606 |

| | | | | | | |
|------------------------|---------------------------------|----|--------|----|------------|---------------------|
| 22/02/2024 22:11:35 | Rodovia PE-082 - Ferreiros - PE | 43 | Ligado | 0v | 526 metros | -7.4570 -35.2568 |
| 22/02/2024 22:12:15 | Rodovia PE-082 - Ferreiros - PE | 37 | Ligado | 0v | 477 metros | -7.4544 -35.2533 |
| 22/02/2024 22:12:55 | Rodovia PE-082 - Ferreiros - PE | 39 | Ligado | 0v | 460 metros | -7.4507 -35.2516 |
| 22/02/2024 22:13:35 | Rodovia PE-082 - Ferreiros - PE | 30 | Ligado | 0v | 330 metros | -7.4479 -35.2505 |
| 22/02/2024 22:14:00 | Rodovia PE-082 - Ferreiros - PE | 25 | Ligado | 0v | 178 metros | -7.4464 -35.2500 |
| 22/02/2024 22:14:15 | Rodovia PE-082 - Ferreiros - PE | 32 | Ligado | 0v | 136 metros | -7.4452 -35.2498 |
| 22/02/2024 22:14:55 | Rodovia PE-082 - Ferreiros - PE | 37 | Ligado | 0v | 445 metros | -7.4412 -35.2501 |
| 22/02/2024 22:15:18 | Rodovia PE-082 - Ferreiros - PE | 38 | Ligado | 0v | 248 metros | -7.4390 -35.2504 |
| 22/02/2024 22:15:35 | Rodovia PE-082 - Ferreiros - PE | 40 | Ligado | 0v | 189 metros | -7.4375 -35.2510 |
| 22/02/2024 22:16:15 | Rodovia PE-082 - Ferreiros - PE | 50 | Ligado | 0v | 531 metros | -7.4332 -35.2532 |
| 22/02/2024 22:16:56 | Rodovia PE-082 - Camutanga - PE | 42 | Ligado | 0v | 534 metros | -7.4289 -35.2554 |
| 22/02/2024 22:17:35 | Rodovia PE-082 - Camutanga - PE | 10 | Ligado | 0v | 330 metros | -7.4261 -35.2563 |
| 22/02/2024 22:18:16 | Rodovia PE-082 - Camutanga - PE | 0 | Ligado | 0v | Parado | -7.4261 -35.2563 |
| 22/02/2024 22:18:56 | Rodovia PE-082 - Camutanga - PE | 45 | Ligado | 0v | 306 metros | -7.4238 -35.2579 |
| 22/02/2024 22:20:35 | Rodovia PE-082 - Camutanga - PE | 23 | Ligado | 0v | 678 metros | -7.4181 -35.2599 |
| 22/02/2024 22:21:15 | Rodovia PE-082 - Camutanga - PE | 26 | Ligado | 0v | 164 metros | -7.4168 -35.2606 |
| 22/02/2024 22:21:40 | Rua Santa Cruz - Camutanga - PE | 16 | Ligado | 0v | 156 metros | -7.4156 -35.2614 |
| 22/02/2024 22:21:50 | Rua Santa Cruz - Camutanga - PE | 30 | Ligado | 0v | 57 metros | -7.4156 -35.2619 |
| 22/02/2024 22:22:03 | Rua Santa Cruz - Camutanga - PE | 36 | Ligado | 0v | 130 metros | -7.4152 -35.2630 |
| 22/02/2024 22:22:35 | Rua Santa Cruz - Camutanga - PE | 46 | Ligado | 0v | 340 metros | -7.4129 -35.2650 |
| 22/02/2024 22:23:15 | Rua Santa Cruz - Camutanga - PE | 24 | Ligado | 0v | 380 metros | -7.4105 -35.2675 |
| 22/02/2024 22:23:44 | Rua Santa Cruz - Camutanga - PE | 15 | Ligado | 0v | 54 metros | -7.4101 -35.2678 |

| | | | | | | |
|------------------------|---------------------------------|----|--------|----|------------|---------------------|
| 22/02/2024 22:23:55 | Rua Santa Cruz - Camutanga - PE | 13 | Ligado | 0v | 53 metros | -7.4098 -35.2681 |
| 22/02/2024 22:24:35 | Rua Santa Cruz - Camutanga - PE | 23 | Ligado | 0v | 239 metros | -7.4083 -35.2697 |
| 22/02/2024 22:25:15 | Rua Santa Cruz - Camutanga - PE | 11 | Ligado | 0v | 249 metros | -7.4069 -35.2714 |
| 22/02/2024 22:25:55 | Rua Santa Cruz - Camutanga - PE | 0 | Ligado | 0v | Parado | -7.4069 -35.2714 |
| 22/02/2024 22:26:26 | Rua Santa Cruz - Camutanga - PE | 14 | Ligado | 0v | Parado | -7.4069 -35.2714 |
| 22/02/2024 22:27:15 | Rua Santa Cruz - Camutanga - PE | 18 | Ligado | 0v | 242 metros | -7.4053 -35.2729 |
| 22/02/2024 22:27:55 | Rua Santa Cruz - Camutanga - PE | 11 | Ligado | 0v | 88 metros | -7.4046 -35.2733 |
| 22/02/2024 22:28:35 | Rua Santa Cruz - Camutanga - PE | 0 | Ligado | 0v | 86 metros | -7.4040 -35.2738 |
| 22/02/2024 22:28:46 | Rua Santa Cruz - Camutanga - PE | 12 | Ligado | 0v | Parado | -7.4040 -35.2738 |
| 22/02/2024 22:29:15 | Rua Santa Cruz - Itambé - PE | 0 | Ligado | 0v | 136 metros | -7.4029 -35.2734 |
| 22/02/2024 22:29:55 | Rua Santa Cruz - Itambé - PE | 0 | Ligado | 0v | Parado | -7.4029 -35.2734 |
| 22/02/2024 22:30:18 | Rua Santa Cruz - Itambé - PE | 12 | Ligado | 0v | 101 metros | -7.4021 -35.2739 |
| 22/02/2024 22:30:35 | Rua Santa Cruz - Itambé - PE | 14 | Ligado | 0v | 58 metros | -7.4017 -35.2742 |
| 22/02/2024 22:31:15 | Rua Santa Cruz - Itambé - PE | 14 | Ligado | 0v | 142 metros | -7.4006 -35.2749 |
| 22/02/2024 22:31:55 | Rua Santa Cruz - Itambé - PE | 10 | Ligado | 0v | 150 metros | -7.3994 -35.2756 |
| 22/02/2024 22:32:35 | Rua Goiana - Itambé - PE | 0 | Ligado | 0v | 101 metros | -7.3987 -35.2760 |
| 22/02/2024 22:33:15 | Rua Goiana - Itambé - PE | 0 | Ligado | 0v | Parado | -7.3987 -35.2760 |
| 22/02/2024 22:33:55 | Rua Santa Cruz - Itambé - PE | 0 | Ligado | 0v | 97 metros | -7.3994 -35.2756 |
| 22/02/2024 22:34:35 | Rua Santa Cruz - Itambé - PE | 10 | Ligado | 0v | 140 metros | -7.4005 -35.2749 |
| 22/02/2024 22:35:05 | Rua Santa Cruz - Itambé - PE | 14 | Ligado | 0v | 119 metros | -7.4014 -35.2744 |
| 22/02/2024 22:35:15 | Rua Santa Cruz - Itambé - PE | 21 | Ligado | 0v | Parado | -7.4014 -35.2744 |
| 22/02/2024 22:35:55 | Rua Santa Cruz - Itambé - PE | 0 | Ligado | 0v | 159 metros | -7.4025 -35.2735 |

| | | | | | | |
|------------------------|---|----|--------|----|------------|---------------------|
| 22/02/2024 22:36:08 | Rua Santa Cruz - Itambé - PE | 22 | Ligado | 0v | Parado | -7.4025 -35.2735 |
| 22/02/2024 22:36:27 | Rua Santa Cruz - Camutanga - PE | 27 | Ligado | 0v | 157 metros | -7.4039 -35.2738 |
| 22/02/2024 22:36:42 | Rua Santa Cruz - Camutanga - PE | 11 | Ligado | 0v | 68 metros | -7.4044 -35.2735 |
| 22/02/2024 22:37:12 | Avenida Pedro de Albuquerque Uchôa - Camutanga - PE | 21 | Ligado | 0v | 135 metros | -7.4051 -35.2745 |
| 22/02/2024 22:37:55 | Avenida Pedro de Albuquerque Uchôa - Camutanga - PE | 17 | Ligado | 0v | 226 metros | -7.4055 -35.2765 |
| 22/02/2024 22:38:35 | Avenida Pedro de Albuquerque Uchôa - Camutanga - PE | 15 | Ligado | 0v | 95 metros | -7.4059 -35.2773 |
| 22/02/2024 22:38:58 | Avenida Pedro de Albuquerque Uchôa - Camutanga - PE | 10 | Ligado | 0v | 99 metros | -7.4064 -35.2780 |
| 22/02/2024 22:39:15 | Avenida Pedro de Albuquerque Uchôa - Camutanga - PE | 0 | Ligado | 0v | Parado | -7.4064 -35.2780 |
| 22/02/2024 22:39:55 | Rua Rilzélia de Carvalho Chaves - Camutanga - PE | 0 | Ligado | 0v | 81 metros | -7.4070 -35.2784 |
| 22/02/2024 22:40:35 | Rua Rilzélia de Carvalho Chaves - Camutanga - PE | 12 | Ligado | 0v | 92 metros | -7.4078 -35.2783 |
| 22/02/2024 22:40:46 | Rua Rilzélia de Carvalho Chaves - Camutanga - PE | 21 | Ligado | 0v | Parado | -7.4078 -35.2783 |
| 22/02/2024 22:40:56 | Rua Rilzélia de Carvalho Chaves - Camutanga - PE | 12 | Ligado | 0v | 90 metros | -7.4085 -35.2788 |
| 22/02/2024 22:41:15 | Rua Rilzélia de Carvalho Chaves - Camutanga - PE | 0 | Ligado | 0v | Parado | -7.4085 -35.2788 |
| 22/02/2024 22:41:30 | Rua Joaquim Nabuco - Camutanga - PE | 10 | Ligado | 0v | 62 metros | -7.4085 -35.2782 |
| 22/02/2024 22:41:55 | Rua Joaquim Nabuco - Camutanga - PE | 11 | Ligado | 0v | Parado | -7.4085 -35.2782 |
| 22/02/2024 22:42:35 | Rua Joaquim Nabuco - Camutanga - PE | 0 | Ligado | 0v | 190 metros | -7.4077 -35.2767 |
| 22/02/2024 22:43:15 | Rua Joaquim Nabuco - Camutanga - PE | 10 | Ligado | 0v | 62 metros | -7.4074 -35.2762 |
| 22/02/2024 22:43:55 | Rua Joaquim Nabuco - Camutanga - PE | 0 | Ligado | 0v | Parado | -7.4074 -35.2762 |
| 22/02/2024 22:44:35 | Avenida Moisés Correia - Camutanga - PE | 0 | Ligado | 0v | 174 metros | -7.4085 -35.2751 |
| 22/02/2024 22:45:15 | Rua Vereadora Helena de Souza Cavalcanti - Camutanga - PE | 0 | Ligado | 0v | 85 metros | -7.4091 -35.2757 |
| 22/02/2024 22:45:55 | Rua Vereadora Helena de Souza Cavalcanti - Camutanga - PE | 13 | Ligado | 0v | 93 metros | -7.4099 -35.2754 |
| 22/02/2024 22:46:35 | Rua Vereadora Helena de Souza Cavalcanti - Camutanga - PE | 0 | Ligado | 0v | 95 metros | -7.4106 -35.2751 |

| | | | | | | |
|------------------------|---|----|-----------|---|------------|---------------------|
| 22/02/2024 22:47:01 | Rua Vereadora Helena de Souza Cavalcanti - Camutanga - PE | 10 | Ligado | 0v | Parado | -7.4106 -35.2751 |
| 22/02/2024 22:47:15 | Rua Vereadora Helena de Souza Cavalcanti - Camutanga - PE | 0 | Ligado | 0v | Parado | -7.4106 -35.2751 |
| 22/02/2024 22:47:55 | Rua Juscelino Kubitschek - Camutanga - PE | 10 | Ligado | 0v | 97 metros | -7.4104 -35.2743 |
| 22/02/2024 22:48:35 | Avenida Moisés Correia - Camutanga - PE | 0 | Ligado | 0v | 174 metros | -7.4090 -35.2749 |
| 22/02/2024 22:49:15 | Avenida Moisés Correia - Camutanga - PE | 16 | Ligado | 0v | 180 metros | -7.4075 -35.2757 |
| 22/02/2024 22:49:32 | Avenida Moisés Correia - Camutanga - PE | 13 | Ligado | 0v | Parado | -7.4075 -35.2757 |
| 22/02/2024 22:49:55 | Avenida Moisés Correia - Camutanga - PE | 0 | Ligado | 0v | Parado | -7.4075 -35.2757 |
| 22/02/2024 22:50:35 | Avenida Moisés Correia - Camutanga - PE | 0 | Ligado | 0v | Parado | -7.4075 -35.2757 |
| 22/02/2024 22:51:15 | Avenida Moisés Correia - Camutanga - PE | 0 | Ligado | 0v | Parado | -7.4075 -35.2757 |
| 22/02/2024 22:51:55 | Avenida Moisés Correia - Camutanga - PE | 0 | Ligado | 0v | 51 metros | -7.4074 -35.2753 |
| 22/02/2024 22:52:35 | Avenida Moisés Correia - Camutanga - PE | 0 | Ligado | 0v | Parado | -7.4074 -35.2753 |
| 22/02/2024 22:53:15 | Avenida Moisés Correia - Camutanga - PE | 0 | Ligado | 0v | Parado | -7.4074 -35.2753 |
| 22/02/2024 22:53:55 | Avenida Moisés Correia - Camutanga - PE | 0 | Ligado | 0v | Parado | -7.4074 -35.2753 |
| 22/02/2024 22:54:35 | Avenida Moisés Correia - Camutanga - PE | 0 | Ligado | 0v | Parado | -7.4074 -35.2753 |
| 22/02/2024 22:55:15 | Avenida Moisés Correia - Camutanga - PE | 0 | Ligado | 0v | Parado | -7.4074 -35.2753 |
| 22/02/2024 22:55:54 | Avenida Moisés Correia - Camutanga - PE | 0 | Ligado | 0v | Parado | -7.4074 -35.2753 |
| 22/02/2024 22:55:57 | | | |  | | |
| 22/02/2024 23:00:15 | Avenida Moisés Correia - Camutanga - PE | 0 | Desligado | 0v | Parado | -7.4074 -35.2753 |
| 22/02/2024 23:05:15 | Avenida Moisés Correia - Camutanga - PE | 0 | Desligado | 0v | Parado | -7.4074 -35.2753 |
| 22/02/2024 23:10:15 | Avenida Moisés Correia - Camutanga - PE | 0 | Desligado | 0v | Parado | -7.4074 -35.2753 |
| 22/02/2024 23:15:15 | Avenida Moisés Correia - Camutanga - PE | 0 | Desligado | 0v | Parado | -7.4074 -35.2753 |
| 22/02/2024 23:20:15 | Avenida Moisés Correia - Camutanga - PE | 0 | Desligado | 0v | Parado | -7.4074 -35.2753 |

| | | | | | | |
|------------------------|---|---|-----------|----|--------|---------------------|
| 22/02/2024 23:25:15 | Avenida Moisés Correia - Camutanga - PE | 0 | Desligado | 0v | Parado | -7.4074 -35.2753 |
| 22/02/2024 23:30:15 | Avenida Moisés Correia - Camutanga - PE | 0 | Desligado | 0v | Parado | -7.4074 -35.2753 |
| 22/02/2024 23:35:15 | Avenida Moisés Correia - Camutanga - PE | 0 | Desligado | 0v | Parado | -7.4074 -35.2753 |
| 22/02/2024 23:40:15 | Avenida Moisés Correia - Camutanga - PE | 0 | Desligado | 0v | Parado | -7.4074 -35.2753 |
| 22/02/2024 23:45:15 | Avenida Moisés Correia - Camutanga - PE | 0 | Desligado | 0v | Parado | -7.4074 -35.2753 |
| 22/02/2024 23:50:15 | Avenida Moisés Correia - Camutanga - PE | 0 | Desligado | 0v | Parado | -7.4074 -35.2753 |
| 22/02/2024 23:55:15 | Avenida Moisés Correia - Camutanga - PE | 0 | Desligado | 0v | Parado | -7.4074 -35.2753 |
| 23/02/2024 00:00:15 | Avenida Moisés Correia - Camutanga - PE | 0 | Desligado | 0v | Parado | -7.4074 -35.2753 |
| 23/02/2024 00:05:15 | Avenida Moisés Correia - Camutanga - PE | 0 | Desligado | 0v | Parado | -7.4074 -35.2753 |
| 23/02/2024 00:10:15 | Avenida Moisés Correia - Camutanga - PE | 0 | Desligado | 0v | Parado | -7.4074 -35.2753 |
| 23/02/2024 00:15:15 | Avenida Moisés Correia - Camutanga - PE | 0 | Desligado | 0v | Parado | -7.4074 -35.2753 |
| 23/02/2024 00:20:15 | Avenida Moisés Correia - Camutanga - PE | 0 | Desligado | 0v | Parado | -7.4074 -35.2753 |
| 23/02/2024 00:25:15 | Avenida Moisés Correia - Camutanga - PE | 0 | Desligado | 0v | Parado | -7.4074 -35.2753 |
| 23/02/2024 00:30:15 | Avenida Moisés Correia - Camutanga - PE | 0 | Desligado | 0v | Parado | -7.4074 -35.2753 |
| 23/02/2024 00:35:15 | Avenida Moisés Correia - Camutanga - PE | 0 | Desligado | 0v | Parado | -7.4074 -35.2753 |
| 23/02/2024 00:40:15 | Avenida Moisés Correia - Camutanga - PE | 0 | Desligado | 0v | Parado | -7.4074 -35.2753 |
| 23/02/2024 00:45:15 | Avenida Moisés Correia - Camutanga - PE | 0 | Desligado | 0v | Parado | -7.4074 -35.2753 |
| 23/02/2024 00:50:15 | Avenida Moisés Correia - Camutanga - PE | 0 | Desligado | 0v | Parado | -7.4074 -35.2753 |
| 23/02/2024 00:55:15 | Avenida Moisés Correia - Camutanga - PE | 0 | Desligado | 0v | Parado | -7.4074 -35.2753 |
| 23/02/2024 01:00:15 | Avenida Moisés Correia - Camutanga - PE | 0 | Desligado | 0v | Parado | -7.4074 -35.2753 |
| 23/02/2024 01:05:15 | Avenida Moisés Correia - Camutanga - PE | 0 | Desligado | 0v | Parado | -7.4074 -35.2753 |
| 23/02/2024 01:10:15 | Avenida Moisés Correia - Camutanga - PE | 0 | Desligado | 0v | Parado | -7.4074 -35.2753 |

| | | | | | | |
|------------------------|---|---|-----------|---|--------|---------------------|
| 23/02/2024 04:55:16 | Avenida Moisés Correia - Camutanga - PE | 0 | Desligado | 0v | Parado | -7.4074 -35.2753 |
| 23/02/2024 05:00:16 | Avenida Moisés Correia - Camutanga - PE | 0 | Desligado | 0v | Parado | -7.4074 -35.2753 |
| 23/02/2024 05:05:16 | Avenida Moisés Correia - Camutanga - PE | 0 | Desligado | 0v | Parado | -7.4074 -35.2753 |
| 23/02/2024 05:10:16 | Avenida Moisés Correia - Camutanga - PE | 0 | Desligado | 0v | Parado | -7.4074 -35.2753 |
| 23/02/2024 05:15:16 | Avenida Moisés Correia - Camutanga - PE | 0 | Desligado | 0v | Parado | -7.4074 -35.2753 |
| 23/02/2024 05:20:16 | Avenida Moisés Correia - Camutanga - PE | 0 | Desligado | 0v | Parado | -7.4074 -35.2753 |
| 23/02/2024 05:25:16 | Avenida Moisés Correia - Camutanga - PE | 0 | Desligado | 0v | Parado | -7.4074 -35.2753 |
| 23/02/2024 05:26:45 | Avenida Moisés Correia - Camutanga - PE | 0 | Desligado | 0v | Parado | -7.4074 -35.2753 |
| 23/02/2024 05:26:58 | | | |  | | |
| 23/02/2024 05:27:34 | Avenida Moisés Correia - Camutanga - PE | 0 | Ligado | 0v | Parado | -7.4074 -35.2753 |
| 23/02/2024 05:28:14 | Avenida Moisés Correia - Camutanga - PE | 0 | Ligado | 0v | Parado | -7.4074 -35.2753 |
| 23/02/2024 05:28:54 | Avenida Moisés Correia - Camutanga - PE | 0 | Ligado | 0v | Parado | -7.4074 -35.2753 |
| 23/02/2024 05:29:34 | Avenida Moisés Correia - Camutanga - PE | 0 | Ligado | 0v | Parado | -7.4074 -35.2753 |
| 23/02/2024 05:30:14 | Avenida Moisés Correia - Camutanga - PE | 0 | Ligado | 0v | Parado | -7.4074 -35.2753 |
| 23/02/2024 05:30:54 | Avenida Moisés Correia - Camutanga - PE | 0 | Ligado | 0v | Parado | -7.4074 -35.2753 |
| 23/02/2024 05:31:34 | Avenida Moisés Correia - Camutanga - PE | 0 | Ligado | 0v | Parado | -7.4074 -35.2753 |
| 23/02/2024 05:32:14 | Avenida Moisés Correia - Camutanga - PE | 0 | Ligado | 0v | Parado | -7.4074 -35.2753 |
| 23/02/2024 05:32:54 | Avenida Moisés Correia - Camutanga - PE | 0 | Ligado | 0v | Parado | -7.4074 -35.2753 |
| 23/02/2024 05:33:34 | Avenida Moisés Correia - Camutanga - PE | 0 | Ligado | 0v | Parado | -7.4074 -35.2753 |
| 23/02/2024 05:34:14 | Avenida Moisés Correia - Camutanga - PE | 0 | Ligado | 0v | Parado | -7.4074 -35.2753 |
| 23/02/2024 05:34:53 | Avenida Moisés Correia - Camutanga - PE | 0 | Ligado | 0v | Parado | -7.4074 -35.2753 |
| 23/02/2024 05:34:55 | | | |  | | |

| | | | | | | |
|------------------------|---|---|-----------|---|--------|---------------------|
| 23/02/2024 05:39:14 | Avenida Moisés Correia - Camutanga - PE | 0 | Desligado | 0v | Parado | -7.4074 -35.2753 |
| 23/02/2024 05:44:14 | Avenida Moisés Correia - Camutanga - PE | 0 | Desligado | 0v | Parado | -7.4074 -35.2753 |
| 23/02/2024 05:49:14 | Avenida Moisés Correia - Camutanga - PE | 0 | Desligado | 0v | Parado | -7.4074 -35.2753 |
| 23/02/2024 05:54:14 | Avenida Moisés Correia - Camutanga - PE | 0 | Desligado | 0v | Parado | -7.4074 -35.2753 |
| 23/02/2024 05:59:14 | Avenida Moisés Correia - Camutanga - PE | 0 | Desligado | 0v | Parado | -7.4074 -35.2753 |
| 23/02/2024 06:04:14 | Avenida Moisés Correia - Camutanga - PE | 0 | Desligado | 0v | Parado | -7.4074 -35.2753 |
| 23/02/2024 06:09:14 | Avenida Moisés Correia - Camutanga - PE | 0 | Desligado | 0v | Parado | -7.4074 -35.2753 |
| 23/02/2024 06:10:52 | Avenida Moisés Correia - Camutanga - PE | 0 | Desligado | 0v | Parado | -7.4074 -35.2753 |
| 23/02/2024 06:10:57 | | | |  | | |
| 23/02/2024 06:11:33 | Avenida Moisés Correia - Camutanga - PE | 0 | Ligado | 0v | Parado | -7.4074 -35.2753 |
| 23/02/2024 06:12:13 | Avenida Moisés Correia - Camutanga - PE | 0 | Ligado | 0v | Parado | -7.4074 -35.2753 |
| 23/02/2024 06:12:53 | Avenida Moisés Correia - Camutanga - PE | 0 | Ligado | 0v | Parado | -7.4074 -35.2753 |
| 23/02/2024 06:13:33 | Avenida Moisés Correia - Camutanga - PE | 0 | Ligado | 0v | Parado | -7.4074 -35.2753 |
| 23/02/2024 06:14:13 | Avenida Moisés Correia - Camutanga - PE | 0 | Ligado | 0v | Parado | -7.4074 -35.2753 |
| 23/02/2024 06:14:53 | Avenida Moisés Correia - Camutanga - PE | 0 | Ligado | 0v | Parado | -7.4074 -35.2753 |
| 23/02/2024 06:15:33 | Avenida Moisés Correia - Camutanga - PE | 0 | Ligado | 0v | Parado | -7.4074 -35.2753 |
| 23/02/2024 06:16:13 | Avenida Moisés Correia - Camutanga - PE | 0 | Ligado | 0v | Parado | -7.4074 -35.2753 |
| 23/02/2024 06:16:53 | Avenida Moisés Correia - Camutanga - PE | 0 | Ligado | 0v | Parado | -7.4074 -35.2753 |
| 23/02/2024 06:17:33 | Avenida Moisés Correia - Camutanga - PE | 0 | Ligado | 0v | Parado | -7.4074 -35.2753 |
| 23/02/2024 06:18:13 | Avenida Moisés Correia - Camutanga - PE | 0 | Ligado | 0v | Parado | -7.4074 -35.2753 |
| 23/02/2024 06:18:53 | Avenida Moisés Correia - Camutanga - PE | 0 | Ligado | 0v | Parado | -7.4074 -35.2753 |
| 23/02/2024 06:19:33 | Avenida Moisés Correia - Camutanga - PE | 0 | Ligado | 0v | Parado | -7.4074 -35.2753 |



| | | | | | | |
|------------------------|---|----|--------|----|------------|---------------------|
| 23/02/2024 06:20:13 | Avenida Moisés Correia - Camutanga - PE | 0 | Ligado | 0v | Parado | -7.4074 -35.2753 |
| 23/02/2024 06:20:53 | Avenida Moisés Correia - Camutanga - PE | 0 | Ligado | 0v | Parado | -7.4074 -35.2753 |
| 23/02/2024 06:21:33 | Avenida Moisés Correia - Camutanga - PE | 0 | Ligado | 0v | Parado | -7.4074 -35.2753 |
| 23/02/2024 06:22:13 | Avenida Moisés Correia - Camutanga - PE | 0 | Ligado | 0v | Parado | -7.4074 -35.2753 |
| 23/02/2024 06:22:53 | Avenida Moisés Correia - Camutanga - PE | 0 | Ligado | 0v | Parado | -7.4074 -35.2753 |
| 23/02/2024 06:23:33 | Avenida Moisés Correia - Camutanga - PE | 0 | Ligado | 0v | Parado | -7.4074 -35.2753 |
| 23/02/2024 06:24:13 | Avenida Moisés Correia - Camutanga - PE | 0 | Ligado | 0v | Parado | -7.4074 -35.2753 |
| 23/02/2024 06:24:54 | Avenida Moisés Correia - Camutanga - PE | 0 | Ligado | 0v | Parado | -7.4074 -35.2753 |
| 23/02/2024 06:25:34 | Avenida Moisés Correia - Camutanga - PE | 0 | Ligado | 0v | Parado | -7.4074 -35.2753 |
| 23/02/2024 06:26:14 | Avenida Moisés Correia - Camutanga - PE | 0 | Ligado | 0v | Parado | -7.4074 -35.2753 |
| 23/02/2024 06:26:54 | Avenida Moisés Correia - Camutanga - PE | 0 | Ligado | 0v | Parado | -7.4074 -35.2753 |
| 23/02/2024 06:27:34 | Avenida Moisés Correia - Camutanga - PE | 0 | Ligado | 0v | Parado | -7.4074 -35.2753 |
| 23/02/2024 06:28:14 | Avenida Moisés Correia - Camutanga - PE | 0 | Ligado | 0v | Parado | -7.4074 -35.2753 |
| 23/02/2024 06:28:54 | Avenida Moisés Correia - Camutanga - PE | 0 | Ligado | 0v | Parado | -7.4074 -35.2753 |
| 23/02/2024 06:29:34 | Avenida Moisés Correia - Camutanga - PE | 0 | Ligado | 0v | Parado | -7.4074 -35.2753 |
| 23/02/2024 06:30:14 | Avenida Moisés Correia - Camutanga - PE | 15 | Ligado | 0v | Parado | -7.4074 -35.2753 |
| 23/02/2024 06:30:54 | Avenida Moisés Correia - Camutanga - PE | 0 | Ligado | 0v | 173 metros | -7.4089 -35.2748 |
| 23/02/2024 06:31:16 | Avenida Moisés Correia - Camutanga - PE | 11 | Ligado | 0v | 76 metros | -7.4094 -35.2745 |
| 23/02/2024 06:31:27 | Avenida Moisés Correia - Camutanga - PE | 12 | Ligado | 0v | Parado | -7.4094 -35.2745 |
| 23/02/2024 06:33:33 | Rua Juscelino Kubitschek - Camutanga - PE | 0 | Ligado | 0v | 141 metros | -7.4099 -35.2733 |
| 23/02/2024 06:34:13 | Rua Juscelino Kubitschek - Camutanga - PE | 0 | Ligado | 0v | Parado | -7.4099 -35.2733 |
| 23/02/2024 06:34:53 | Rua Agamenon Magalhães - Camutanga - PE | 0 | Ligado | 0v | 68 metros | -7.4095 -35.2728 |

| | | | | | | |
|------------------------|--|----|--------|----|---------------|---------------------|
| 23/02/2024 06:35:33 | Avenida Doutor Simplício Tavares de Melo - Camutanga - PE | 0 | Ligado | 0v | 100 metros | -7.4087 -35.2731 |
| 23/02/2024 06:36:13 | Avenida Doutor Simplício Tavares de Melo - Camutanga - PE | 0 | Ligado | 0v | 80 metros | -7.4087 -35.2738 |
| 23/02/2024 06:36:53 | Avenida Doutor Simplício Tavares de Melo - Camutanga - PE | 0 | Ligado | 0v | Parado | -7.4087 -35.2738 |
| 23/02/2024 06:37:33 | Avenida Presidente Getúlio Vargas, 240 - Camutanga - PE | 0 | Ligado | 0v | 60 metros | -7.4082 -35.2742 |
| 23/02/2024 06:38:13 | Avenida Presidente Getúlio Vargas, 240 - Camutanga - PE | 13 | Ligado | 0v | 92 metros | -7.4075 -35.2746 |
| 23/02/2024 06:38:39 | Rua Joaquim Nabuco - Camutanga - PE | 10 | Ligado | 0v | 94 metros | -7.4068 -35.2750 |
| 23/02/2024 06:38:53 | Rua Joaquim Nabuco - Camutanga - PE | 13 | Ligado | 0v | Parado | -7.4068 -35.2750 |
| 23/02/2024 06:39:25 | Avenida Moisés Correia - Camutanga - PE | 12 | Ligado | 0v | 101 metros | -7.4068 -35.2759 |
| 23/02/2024 06:40:13 | Avenida Moisés Correia - Camutanga - PE | 0 | Ligado | 0v | 141 metros | -7.4057 -35.2765 |
| 23/02/2024 06:40:53 | Avenida Pedro de Albuquerque Uchôa - Camutanga - PE | 12 | Ligado | 0v | 56 metros | -7.4055 -35.2761 |
| 23/02/2024 06:41:33 | Avenida Pedro de Albuquerque Uchôa - Camutanga - PE | 0 | Ligado | 0v | 151 metros | -7.4052 -35.2747 |
| 23/02/2024 06:42:13 | Avenida Pedro de Albuquerque Uchôa - Camutanga - PE | 13 | Ligado | 0v | 64 metros | -7.4049 -35.2742 |
| 23/02/2024 06:42:53 | Rua Santa Cruz - Camutanga - PE | 0 | Ligado | 0v | 101 metros | -7.4046 -35.2734 |
| 23/02/2024 06:43:33 | Rua Santa Cruz - Camutanga - PE | 0 | Ligado | 0v | 70 metros | -7.4051 -35.2730 |
| 23/02/2024 06:44:13 | Rua Santa Cruz - Camutanga - PE | 11 | Ligado | 0v | Parado | -7.4051 -35.2730 |
| 23/02/2024 06:44:53 | Rua Santa Cruz - Camutanga - PE | 14 | Ligado | 0v | 194 metros | -7.4065 -35.2719 |
| 23/02/2024 06:45:08 | Rua Santa Cruz - Camutanga - PE | 12 | Ligado | 0v | 51 metros | -7.4068 -35.2716 |
| 23/02/2024 06:45:33 | Rua Santa Cruz - Camutanga - PE | 0 | Ligado | 0v | Parado | -7.4068 -35.2716 |
| 23/02/2024 06:46:13 | Rua Santa Cruz - Camutanga - PE | 24 | Ligado | 0v | 250 metros | -7.4082 -35.2698 |
| 23/02/2024 06:46:53 | Rua Santa Cruz - Camutanga - PE | 13 | Ligado | 0v | 274 metros | -7.4099 -35.2680 |
| 23/02/2024 06:47:33 | Rua Santa Cruz - Camutanga - PE | 12 | Ligado | 0v | 84 metros | -7.4105 -35.2675 |
| 23/02/2024 06:48:13 | Rua Santa Cruz - Camutanga - PE | 43 | Ligado | 0v | 284 metros | -7.4123 -35.2657 |

| | | | | | | |
|------------------------|--|----|--------|----|------------|---------------------|
| 23/02/2024 06:48:50 | Rua Santa Cruz - Camutanga - PE | 45 | Ligado | 0v | 472 metros | -7.4153 -35.2628 |
| 23/02/2024 06:49:08 | Rodovia Pe Oitenta e Dois - Camutanga - PE | 22 | Ligado | 0v | 186 metros | -7.4160 -35.2612 |
| 23/02/2024 06:49:21 | Rodovia PE-082 - Camutanga - PE | 11 | Ligado | 0v | 64 metros | -7.4165 -35.2609 |
| 23/02/2024 06:49:33 | Rodovia PE-082 - Camutanga - PE | 19 | Ligado | 0v | Parado | -7.4165 -35.2609 |
| 23/02/2024 06:50:13 | Rodovia PE-082 - Camutanga - PE | 25 | Ligado | 0v | 286 metros | -7.4187 -35.2596 |
| 23/02/2024 06:50:53 | Rodovia PE-082 - Camutanga - PE | 24 | Ligado | 0v | 303 metros | -7.4213 -35.2588 |
| 23/02/2024 06:51:29 | Rodovia PE-082 - Camutanga - PE | 46 | Ligado | 0v | 269 metros | -7.4236 -35.2580 |
| 23/02/2024 06:52:02 | Rodovia PE-082 - Camutanga - PE | 16 | Ligado | 0v | 361 metros | -7.4263 -35.2563 |
| 23/02/2024 06:52:13 | Rodovia PE-082 - Camutanga - PE | 22 | Ligado | 0v | 54 metros | -7.4267 -35.2561 |
| 23/02/2024 06:52:53 | Rodovia PE-082 - Camutanga - PE | 36 | Ligado | 0v | 334 metros | -7.4296 -35.2551 |
| 23/02/2024 06:53:33 | Rodovia PE-082 - Ferreiros - PE | 58 | Ligado | 0v | 557 metros | -7.4340 -35.2528 |
| 23/02/2024 06:54:13 | Rodovia PE-082 - Ferreiros - PE | 45 | Ligado | 0v | 591 metros | -7.4388 -35.2504 |
| 23/02/2024 06:54:35 | Rodovia PE-082 - Ferreiros - PE | 48 | Ligado | 0v | 291 metros | -7.4414 -35.2501 |
| 23/02/2024 06:54:53 | Rodovia PE-082 - Ferreiros - PE | 42 | Ligado | 0v | 228 metros | -7.4434 -35.2499 |
| 23/02/2024 06:55:22 | Rodovia PE-082 - Ferreiros - PE | 32 | Ligado | 0v | 330 metros | -7.4463 -35.2499 |
| 23/02/2024 06:55:33 | Rodovia PE-082 - Ferreiros - PE | 28 | Ligado | 0v | 80 metros | -7.4470 -35.2502 |
| 23/02/2024 06:56:13 | Rodovia PE-082 - Ferreiros - PE | 24 | Ligado | 0v | 293 metros | -7.4495 -35.2511 |
| 23/02/2024 06:56:53 | Rodovia PE-082 - Ferreiros - PE | 37 | Ligado | 0v | 378 metros | -7.4527 -35.2523 |
| 23/02/2024 06:57:13 | Rodovia PE-082 - Ferreiros - PE | 37 | Ligado | 0v | 212 metros | -7.4543 -35.2532 |
| 23/02/2024 06:57:33 | Rodovia PE-082 - Ferreiros - PE | 46 | Ligado | 0v | 229 metros | -7.4556 -35.2548 |
| 23/02/2024 06:58:13 | Rodovia PE-082 - Ferreiros - PE | 53 | Ligado | 0v | 587 metros | -7.4588 -35.2591 |
| 23/02/2024 06:58:53 | Rodovia PE-082 - Ferreiros - PE | 42 | Ligado | 0v | 545 metros | -7.4617 -35.2630 |

| | | | | | | |
|------------------------|---|----|--------|----|------------|---------------------|
| 23/02/2024 06:59:33 | Rodovia PE-082 - Ferreiros - PE | 44 | Ligado | 0v | 415 metros | -7.4640 -35.2660 |
| 23/02/2024 07:00:13 | Rodovia PE-082 - Ferreiros - PE | 45 | Ligado | 0v | 490 metros | -7.4667 -35.2695 |
| 23/02/2024 07:00:53 | Rodovia PE-082 - Ferreiros - PE | 41 | Ligado | 0v | 508 metros | -7.4694 -35.2732 |
| 23/02/2024 07:01:33 | Rodovia PE-082 - Ferreiros - PE | 24 | Ligado | 0v | 310 metros | -7.4712 -35.2753 |
| 23/02/2024 07:02:13 | Rodovia PE-082 - Ferreiros - PE | 52 | Ligado | 0v | 344 metros | -7.4732 -35.2776 |
| 23/02/2024 07:02:53 | Rodovia PE-082 - Ferreiros - PE | 52 | Ligado | 0v | 589 metros | -7.4768 -35.2816 |
| 23/02/2024 07:03:33 | Rodovia PE-082 - Ferreiros - PE | 60 | Ligado | 0v | 603 metros | -7.4803 -35.2857 |
| 23/02/2024 07:04:13 | Rodovia PE-082 - Ferreiros - PE | 63 | Ligado | 0v | 696 metros | -7.4845 -35.2905 |
| 23/02/2024 07:04:54 | Rodovia PE-082 - Ferreiros - PE | 62 | Ligado | 0v | 725 metros | -7.4888 -35.2954 |
| 23/02/2024 07:05:09 | Rodovia PE-082 - Ferreiros - PE | 59 | Ligado | 0v | 258 metros | -7.4908 -35.2966 |
| 23/02/2024 07:05:34 | Rodovia PE-082 - Ferreiros - PE | 11 | Ligado | 0v | 282 metros | -7.4932 -35.2971 |
| 23/02/2024 07:06:14 | Rodovia PE-082 - Mocs - Ferreiros - PE | 29 | Ligado | 0v | 293 metros | -7.4958 -35.2976 |
| 23/02/2024 07:06:40 | Rodovia PE-082 - Mocs - Timbaúba - PE | 17 | Ligado | 0v | 172 metros | -7.4973 -35.2979 |
| 23/02/2024 07:06:54 | Rodovia PE-082 - Mocs - Ferreiros - PE | 33 | Ligado | 0v | 104 metros | -7.4982 -35.2981 |
| 23/02/2024 07:07:34 | Rodovia PE-082 - Mocs - Timbaúba - PE | 31 | Ligado | 0v | 314 metros | -7.5010 -35.2986 |
| 23/02/2024 07:08:14 | Rodovia PE-082 - Mocs - Timbaúba - PE | 39 | Ligado | 0v | 327 metros | -7.5039 -35.2992 |
| 23/02/2024 07:08:54 | Rodovia PE-082 - Mocs - Timbaúba - PE | 40 | Ligado | 0v | 374 metros | -7.5069 -35.3007 |
| 23/02/2024 07:09:34 | Rodovia PE-082 - Mocs - Timbaúba - PE | 45 | Ligado | 0v | 521 metros | -7.5112 -35.3026 |
| 23/02/2024 07:09:59 | Mocs - Timbaúba - PE | 22 | Ligado | 0v | 202 metros | -7.5129 -35.3032 |
| 23/02/2024 07:10:14 | Rua Coronel Claudino - Mocs - Timbaúba - PE | 28 | Ligado | 0v | 126 metros | -7.5136 -35.3041 |
| 23/02/2024 07:10:46 | Rua Coronel Claudino - Mocs - Timbaúba - PE | 17 | Ligado | 0v | 214 metros | -7.5140 -35.3060 |
| 23/02/2024 07:11:34 | Rua Doutor Geraldo Ferreira Lima - Mocs - Timbaúba - PE | 0 | Ligado | 0v | 167 metros | -7.5141 -35.3075 |



| | | | | | | |
|------------------------|---|----|--------|----|------------|---------------------|
| 23/02/2024 07:11:45 | Rua Doutor Geraldo Ferreira Lima - Mocs - Timbaúba - PE | 13 | Ligado | 0v | Parado | -7.5141 -35.3075 |
| 23/02/2024 07:12:14 | Rua Doutor Geraldo Ferreira Lima - Mocs - Timbaúba - PE | 13 | Ligado | 0v | 156 metros | -7.5152 -35.3083 |
| 23/02/2024 07:12:49 | Travessa Sete de Setembro - Mocs - Timbaúba - PE | 12 | Ligado | 0v | 110 metros | -7.5150 -35.3093 |
| 23/02/2024 07:13:34 | Rua Manoel Xavier de Andrade - Mocs - Timbaúba - PE | 0 | Ligado | 0v | 80 metros | -7.5151 -35.3100 |
| 23/02/2024 07:14:14 | Rua Manoel Xavier de Andrade - Mocs - Timbaúba - PE | 0 | Ligado | 0v | Parado | -7.5151 -35.3100 |
| 23/02/2024 07:14:54 | Rua Manoel Xavier de Andrade - Mocs - Timbaúba - PE | 0 | Ligado | 0v | Parado | -7.5151 -35.3100 |
| 23/02/2024 07:15:34 | Rua Manoel Xavier de Andrade - Mocs - Timbaúba - PE | 0 | Ligado | 0v | Parado | -7.5151 -35.3100 |
| 23/02/2024 07:16:14 | Rua Manoel Xavier de Andrade - Mocs - Timbaúba - PE | 0 | Ligado | 0v | Parado | -7.5151 -35.3100 |
| 23/02/2024 07:16:54 | Rua Manoel Xavier de Andrade - Mocs - Timbaúba - PE | 0 | Ligado | 0v | Parado | -7.5151 -35.3100 |
| 23/02/2024 07:17:34 | Rua Manoel Xavier de Andrade - Mocs - Timbaúba - PE | 0 | Ligado | 0v | Parado | -7.5151 -35.3100 |
| 23/02/2024 07:18:14 | Rua Manoel Xavier de Andrade - Mocs - Timbaúba - PE | 0 | Ligado | 0v | Parado | -7.5151 -35.3100 |
| 23/02/2024 07:18:54 | Rua Manoel Xavier de Andrade - Mocs - Timbaúba - PE | 0 | Ligado | 0v | Parado | -7.5151 -35.3100 |
| 23/02/2024 07:19:34 | Rua Manoel Xavier de Andrade - Mocs - Timbaúba - PE | 0 | Ligado | 0v | 52 metros | -7.5154 -35.3102 |
| 23/02/2024 07:19:45 | Rua Manoel Xavier de Andrade - Mocs - Timbaúba - PE | 11 | Ligado | 0v | Parado | -7.5154 -35.3102 |
| 23/02/2024 07:20:00 | Rua Irma Albertine - Mocs - Timbaúba - PE | 11 | Ligado | 0v | 66 metros | -7.5160 -35.3101 |
| 23/02/2024 07:20:12 | Rua Irma Albertine - Mocs - Timbaúba - PE | 16 | Ligado | 0v | Parado | -7.5160 -35.3101 |
| 23/02/2024 07:20:54 | Rua Doutor Geraldo Ferreira Lima - Mocs - Timbaúba - PE | 17 | Ligado | 0v | 122 metros | -7.5160 -35.3090 |
| 23/02/2024 07:21:34 | Rua Doutor Geraldo Ferreira Lima - Mocs - Timbaúba - PE | 16 | Ligado | 0v | 173 metros | -7.5148 -35.3079 |
| 23/02/2024 07:21:50 | Rua Doutor Geraldo Ferreira Lima - Mocs - Timbaúba - PE | 12 | Ligado | 0v | 69 metros | -7.5143 -35.3075 |
| 23/02/2024 07:22:14 | Rua Coronel Claudino - Mocs - Timbaúba - PE | 13 | Ligado | 0v | 52 metros | -7.5140 -35.3072 |
| 23/02/2024 07:22:25 | Rua Coronel Claudino - Mocs - Timbaúba - PE | 17 | Ligado | 0v | 53 metros | -7.5140 -35.3067 |
| 23/02/2024 07:22:36 | Rua Coronel Claudino - Mocs - Timbaúba - PE | 17 | Ligado | 0v | 54 metros | -7.5141 -35.3062 |

| | | | | | | |
|------------------------|---|----|-----------|---|------------|---------------------|
| 23/02/2024 07:22:47 | Rua Coronel Claudino - Mocs - Timbaúba - PE | 12 | Ligado | 0v | Parado | -7.5141 -35.3062 |
| 23/02/2024 07:23:24 | Rua Coronel Claudino - Mocs - Timbaúba - PE | 26 | Ligado | 0v | 240 metros | -7.5136 -35.3041 |
| 23/02/2024 07:23:34 | Rua Coronel Claudino - Mocs - Timbaúba - PE | 22 | Ligado | 0v | 72 metros | -7.5132 -35.3036 |
| 23/02/2024 07:23:44 | Rua Coronel Claudino - Mocs - Timbaúba - PE | 16 | Ligado | 0v | Parado | -7.5132 -35.3036 |
| 23/02/2024 07:24:14 | Rodovia PE-082 - Mocs - Timbaúba - PE | 28 | Ligado | 0v | 201 metros | -7.5116 -35.3027 |
| 23/02/2024 07:24:54 | Rodovia PE-082 - Mocs - Timbaúba - PE | 43 | Ligado | 0v | 449 metros | -7.5079 -35.3012 |
| 23/02/2024 07:25:34 | Rodovia PE-082 - Mocs - Timbaúba - PE | 33 | Ligado | 0v | 410 metros | -7.5046 -35.2995 |
| 23/02/2024 07:26:14 | Rodovia PE-082 - Mocs - Timbaúba - PE | 22 | Ligado | 0v | 354 metros | -7.5015 -35.2987 |
| 23/02/2024 07:26:54 | Rodovia PE-082 - Mocs - Ferreiros - PE | 10 | Ligado | 0v | 198 metros | -7.4998 -35.2983 |
| 23/02/2024 07:27:34 | Rodovia PE-082 - Mocs - Ferreiros - PE | 0 | Ligado | 0v | Parado | -7.4998 -35.2983 |
| 23/02/2024 07:28:14 | Rodovia PE-082 - Mocs - Ferreiros - PE | 0 | Ligado | 0v | Parado | -7.4998 -35.2983 |
| 23/02/2024 07:28:54 | Rodovia PE-082 - Mocs - Ferreiros - PE | 0 | Ligado | 0v | Parado | -7.4998 -35.2983 |
| 23/02/2024 07:29:34 | Rodovia PE-082 - Mocs - Ferreiros - PE | 0 | Ligado | 0v | Parado | -7.4998 -35.2983 |
| 23/02/2024 07:30:14 | Rodovia PE-082 - Mocs - Ferreiros - PE | 0 | Ligado | 0v | Parado | -7.4998 -35.2983 |
| 23/02/2024 07:30:54 | Rodovia PE-082 - Mocs - Ferreiros - PE | 0 | Ligado | 0v | Parado | -7.4998 -35.2983 |
| 23/02/2024 07:31:34 | Rodovia PE-082 - Mocs - Ferreiros - PE | 0 | Ligado | 0v | Parado | -7.4998 -35.2983 |
| 23/02/2024 07:32:14 | Rodovia PE-082 - Mocs - Ferreiros - PE | 0 | Ligado | 0v | Parado | -7.4998 -35.2983 |
| 23/02/2024 07:32:20 | | | |  | | |
| 23/02/2024 07:37:14 | Rodovia PE-082 - Mocs - Ferreiros - PE | 0 | Desligado | 0v | Parado | -7.4998 -35.2983 |
| 23/02/2024 07:42:14 | Rodovia PE-082 - Mocs - Ferreiros - PE | 0 | Desligado | 0v | Parado | -7.4998 -35.2983 |
| 23/02/2024 07:44:57 | Rodovia PE-082 - Mocs - Ferreiros - PE | 0 | Desligado | 0v | Parado | -7.4998 -35.2983 |
| 23/02/2024 07:45:02 | | | |  | | |

| | | | | | | |
|------------------------|--|----|--------|----|------------|---------------------|
| 23/02/2024 07:45:38 | Rodovia PE-082 - Mocs - Ferreiros - PE | 0 | Ligado | 0v | Parado | -7.4998 -35.2983 |
| 23/02/2024 07:46:18 | Rodovia PE-082 - Mocs - Ferreiros - PE | 0 | Ligado | 0v | Parado | -7.4998 -35.2983 |
| 23/02/2024 07:46:58 | Rodovia PE-082 - Mocs - Ferreiros - PE | 0 | Ligado | 0v | Parado | -7.4998 -35.2983 |
| 23/02/2024 07:47:38 | Rodovia PE-082 - Mocs - Ferreiros - PE | 0 | Ligado | 0v | Parado | -7.4998 -35.2983 |
| 23/02/2024 07:48:18 | Rodovia PE-082 - Mocs - Timbaúba - PE | 31 | Ligado | 0v | 258 metros | -7.4975 -35.2979 |
| 23/02/2024 07:48:58 | Rodovia PE-082 - Mocs - Ferreiros - PE | 20 | Ligado | 0v | 288 metros | -7.4950 -35.2974 |
| 23/02/2024 07:49:38 | Rodovia PE-082 - Ferreiros - PE | 34 | Ligado | 0v | 298 metros | -7.4924 -35.2969 |
| 23/02/2024 07:49:59 | Rodovia PE-082 - Ferreiros - PE | 53 | Ligado | 0v | 258 metros | -7.4901 -35.2963 |
| 23/02/2024 07:50:10 | Rodovia PE-082 - Ferreiros - PE | 58 | Ligado | 0v | 170 metros | -7.4889 -35.2954 |
| 23/02/2024 07:50:58 | Rodovia PE-082 - Ferreiros - PE | 63 | Ligado | 0v | 875 metros | -7.4837 -35.2895 |
| 23/02/2024 07:51:38 | Rodovia PE-082 - Ferreiros - PE | 59 | Ligado | 0v | 708 metros | -7.4795 -35.2847 |
| 23/02/2024 07:52:18 | Rodovia PE-082 - Ferreiros - PE | 42 | Ligado | 0v | 581 metros | -7.4760 -35.2807 |
| 23/02/2024 07:52:58 | Rodovia PE-082 - Ferreiros - PE | 44 | Ligado | 0v | 514 metros | -7.4730 -35.2773 |
| 23/02/2024 07:53:16 | Rodovia PE-082 - Ferreiros - PE | 17 | Ligado | 0v | 155 metros | -7.4720 -35.2762 |
| 23/02/2024 07:53:38 | Rodovia PE-082 - Ferreiros - PE | 0 | Ligado | 0v | 62 metros | -7.4717 -35.2758 |
| 23/02/2024 07:54:18 | Rodovia PE-082 - Ferreiros - PE | 0 | Ligado | 0v | 138 metros | -7.4709 -35.2748 |
| 23/02/2024 07:54:58 | Rodovia PE-082 - Ferreiros - PE | 14 | Ligado | 0v | 175 metros | -7.4698 -35.2737 |
| 23/02/2024 07:55:38 | Rodovia PE-082 - Ferreiros - PE | 44 | Ligado | 0v | 385 metros | -7.4677 -35.2709 |
| 23/02/2024 07:56:18 | Rodovia PE-082 - Ferreiros - PE | 56 | Ligado | 0v | 563 metros | -7.4647 -35.2668 |
| 23/02/2024 07:56:58 | Rodovia PE-082 - Ferreiros - PE | 60 | Ligado | 0v | 641 metros | -7.4612 -35.2622 |
| 23/02/2024 07:57:38 | Rodovia PE-082 - Ferreiros - PE | 57 | Ligado | 0v | 642 metros | -7.4577 -35.2576 |
| 23/02/2024 07:58:18 | Rodovia PE-082 - Ferreiros - PE | 48 | Ligado | 0v | 597 metros | -7.4544 -35.2533 |


| | | | | | | |
|------------------------|--|----|--------|----|------------|---------------------|
| 23/02/2024 07:58:34 | Rodovia PE-082 - Ferreiros - PE | 55 | Ligado | 0v | 235 metros | -7.4526 -35.2522 |
| 23/02/2024 07:58:58 | Rodovia PE-082 - Ferreiros - PE | 40 | Ligado | 0v | 334 metros | -7.4498 -35.2512 |
| 23/02/2024 07:59:38 | Rodovia PE-082 - Ferreiros - PE | 13 | Ligado | 0v | 283 metros | -7.4474 -35.2502 |
| 23/02/2024 08:00:18 | Rodovia PE-082 - Ferreiros - PE | 0 | Ligado | 0v | Parado | -7.4474 -35.2502 |
| 23/02/2024 08:00:58 | Rodovia PE-082 - Ferreiros - PE | 33 | Ligado | 0v | 228 metros | -7.4455 -35.2498 |
| 23/02/2024 08:01:38 | Rodovia PE-082 - Ferreiros - PE | 47 | Ligado | 0v | 496 metros | -7.4410 -35.2501 |
| 23/02/2024 08:01:55 | Rodovia PE-082 - Ferreiros - PE | 47 | Ligado | 0v | 226 metros | -7.4390 -35.2503 |
| 23/02/2024 08:02:18 | Rodovia PE-082 - Ferreiros - PE | 54 | Ligado | 0v | 324 metros | -7.4364 -35.2516 |
| 23/02/2024 08:02:58 | Rodovia PE-082 - Camutanga - PE | 54 | Ligado | 0v | 666 metros | -7.4310 -35.2543 |
| 23/02/2024 08:03:38 | Rodovia PE-082 - Camutanga - PE | 17 | Ligado | 0v | 555 metros | -7.4264 -35.2562 |
| 23/02/2024 08:03:51 | Rodovia PE-082 - Camutanga - PE | 26 | Ligado | 0v | 68 metros | -7.4259 -35.2564 |
| 23/02/2024 08:04:18 | Rodovia PE-082 - Camutanga - PE | 50 | Ligado | 0v | 316 metros | -7.4235 -35.2580 |
| 23/02/2024 08:05:37 | Rodovia PE-082 - Camutanga - PE | 26 | Ligado | 0v | 651 metros | -7.4180 -35.2599 |
| 23/02/2024 08:05:57 | Rodovia PE-082 - Camutanga - PE | 24 | Ligado | 0v | 118 metros | -7.4171 -35.2604 |
| 23/02/2024 08:06:27 | Rodovia Pe Oitenta e Dois - Camutanga - PE | 18 | Ligado | 0v | 186 metros | -7.4157 -35.2613 |
| 23/02/2024 08:06:37 | Rua Santa Cruz - Camutanga - PE | 33 | Ligado | 0v | 64 metros | -7.4156 -35.2619 |
| 23/02/2024 08:06:49 | Rua Santa Cruz - Camutanga - PE | 41 | Ligado | 0v | 130 metros | -7.4152 -35.2630 |
| 23/02/2024 08:07:17 | Rua Santa Cruz - Camutanga - PE | 50 | Ligado | 0v | 364 metros | -7.4128 -35.2652 |
| 23/02/2024 08:07:47 | Rua Santa Cruz - Camutanga - PE | 10 | Ligado | 0v | 324 metros | -7.4107 -35.2673 |
| 23/02/2024 08:07:57 | Rua Santa Cruz - Camutanga - PE | 22 | Ligado | 0v | 55 metros | -7.4103 -35.2676 |
| 23/02/2024 08:08:37 | Rua Santa Cruz - Camutanga - PE | 14 | Ligado | 0v | 249 metros | -7.4088 -35.2692 |
| 23/02/2024 08:09:03 | Rua Santa Cruz - Camutanga - PE | 26 | Ligado | 0v | 163 metros | -7.4078 -35.2703 |

| | | | | | | |
|------------------------|---|----|--------|----|------------|---------------------|
| 23/02/2024 08:09:17 | Rua Santa Cruz - Camutanga - PE | 26 | Ligado | 0v | 105 metros | -7.4072 -35.2710 |
| 23/02/2024 08:09:29 | Avenida Doutor Simplício Tavares de Melo - Camutanga - PE | 10 | Ligado | 0v | 52 metros | -7.4070 -35.2714 |
| 23/02/2024 08:09:40 | Avenida Doutor Simplício Tavares de Melo - Camutanga - PE | 21 | Ligado | 0v | 54 metros | -7.4074 -35.2717 |
| 23/02/2024 08:09:52 | Avenida Doutor Simplício Tavares de Melo - Camutanga - PE | 12 | Ligado | 0v | Parado | -7.4074 -35.2717 |
| 23/02/2024 08:10:37 | Avenida Doutor Simplício Tavares de Melo - Camutanga - PE | 0 | Ligado | 0v | 121 metros | -7.4083 -35.2722 |
| 23/02/2024 08:11:00 | Avenida Doutor Simplício Tavares de Melo - Camutanga - PE | 14 | Ligado | 0v | 55 metros | -7.4087 -35.2725 |
| 23/02/2024 08:11:17 | Avenida Doutor Simplício Tavares de Melo - Camutanga - PE | 12 | Ligado | 0v | 62 metros | -7.4087 -35.2731 |
| 23/02/2024 08:11:44 | Avenida Presidente Getúlio Vargas - Camutanga - PE | 11 | Ligado | 0v | 99 metros | -7.4087 -35.2739 |
| 23/02/2024 08:11:57 | Avenida Presidente Getúlio Vargas - Camutanga - PE | 0 | Ligado | 0v | Parado | -7.4087 -35.2739 |
| 23/02/2024 08:12:37 | Avenida Presidente Getúlio Vargas, 240 - Camutanga - PE | 22 | Ligado | 0v | 189 metros | -7.4072 -35.2747 |
| 23/02/2024 08:12:48 | Avenida Presidente Getúlio Vargas, 240 - Camutanga - PE | 11 | Ligado | 0v | Parado | -7.4072 -35.2747 |
| 23/02/2024 08:13:17 | Rua Joaquim Nabuco - Camutanga - PE | 0 | Ligado | 0v | 102 metros | -7.4072 -35.2757 |
| 23/02/2024 08:13:57 | Avenida Moisés Correia - Camutanga - PE | 10 | Ligado | 0v | 96 metros | -7.4079 -35.2753 |
| 23/02/2024 08:14:37 | Avenida Moisés Correia - Camutanga - PE | 0 | Ligado | 0v | Parado | -7.4079 -35.2753 |
| 23/02/2024 08:15:17 | Avenida Moisés Correia - Camutanga - PE | 0 | Ligado | 0v | Parado | -7.4079 -35.2753 |
| 23/02/2024 08:15:57 | Avenida Moisés Correia - Camutanga - PE | 0 | Ligado | 0v | Parado | -7.4079 -35.2753 |
| 23/02/2024 08:16:37 | Avenida Moisés Correia - Camutanga - PE | 0 | Ligado | 0v | Parado | -7.4079 -35.2753 |
| 23/02/2024 08:17:17 | Avenida Moisés Correia - Camutanga - PE | 0 | Ligado | 0v | Parado | -7.4079 -35.2753 |
| 23/02/2024 08:17:57 | Avenida Moisés Correia - Camutanga - PE | 0 | Ligado | 0v | Parado | -7.4079 -35.2753 |
| 23/02/2024 08:18:37 | Avenida Moisés Correia - Camutanga - PE | 0 | Ligado | 0v | Parado | -7.4079 -35.2753 |
| 23/02/2024 08:19:17 | Avenida Moisés Correia - Camutanga - PE | 0 | Ligado | 0v | Parado | -7.4079 -35.2753 |
| 23/02/2024 08:19:42 | Avenida Moisés Correia - Camutanga - PE | 0 | Ligado | 0v | Parado | -7.4079 -35.2753 |

| | | | | | | |
|------------------------|---|----|-----------|---|------------|---------------------|
| 23/02/2024 08:19:44 | | | |  | | |
| 23/02/2024 08:24:17 | Avenida Moisés Correia - Camutanga - PE | 0 | Desligado | 0v | Parado | -7.4079 -35.2753 |
| 23/02/2024 08:29:17 | Avenida Moisés Correia - Camutanga - PE | 0 | Desligado | 0v | Parado | -7.4079 -35.2753 |
| 23/02/2024 08:34:17 | Avenida Moisés Correia - Camutanga - PE | 0 | Desligado | 0v | Parado | -7.4079 -35.2753 |
| 23/02/2024 08:39:17 | Avenida Moisés Correia - Camutanga - PE | 0 | Desligado | 0v | Parado | -7.4079 -35.2753 |
| 23/02/2024 08:41:01 | Avenida Moisés Correia - Camutanga - PE | 0 | Desligado | 0v | Parado | -7.4079 -35.2753 |
| 23/02/2024 08:41:05 | | | |  | | |
| 23/02/2024 08:41:41 | Avenida Moisés Correia - Camutanga - PE | 0 | Ligado | 0v | Parado | -7.4079 -35.2753 |
| 23/02/2024 08:42:21 | Avenida Moisés Correia - Camutanga - PE | 0 | Ligado | 0v | Parado | -7.4079 -35.2753 |
| 23/02/2024 08:42:48 | Travessa José Batista - Camutanga - PE | 11 | Ligado | 0v | 93 metros | -7.4086 -35.2748 |
| 23/02/2024 08:43:01 | Travessa José Batista - Camutanga - PE | 16 | Ligado | 0v | 56 metros | -7.4084 -35.2744 |
| 23/02/2024 08:43:16 | Travessa José Batista - Camutanga - PE | 12 | Ligado | 0v | Parado | -7.4084 -35.2744 |
| 23/02/2024 08:43:26 | Avenida Presidente Getúlio Vargas - Camutanga - PE | 13 | Ligado | 0v | 66 metros | -7.4087 -35.2739 |
| 23/02/2024 08:43:41 | Avenida Doutor Simplício Tavares de Melo - Camutanga - PE | 17 | Ligado | 0v | 73 metros | -7.4087 -35.2732 |
| 23/02/2024 08:43:55 | Avenida Doutor Simplício Tavares de Melo - Camutanga - PE | 12 | Ligado | 0v | 53 metros | -7.4088 -35.2728 |
| 23/02/2024 08:44:07 | Avenida Doutor Simplício Tavares de Melo - Camutanga - PE | 15 | Ligado | 0v | 53 metros | -7.4086 -35.2723 |
| 23/02/2024 08:44:21 | Avenida Doutor Simplício Tavares de Melo - Camutanga - PE | 21 | Ligado | 0v | 68 metros | -7.4080 -35.2720 |
| 23/02/2024 08:44:46 | Avenida Doutor Simplício Tavares de Melo - Camutanga - PE | 13 | Ligado | 0v | 123 metros | -7.4071 -35.2715 |
| 23/02/2024 08:45:00 | Rua Santa Cruz - Camutanga - PE | 26 | Ligado | 0v | 76 metros | -7.4074 -35.2709 |
| 23/02/2024 08:45:41 | Rua Santa Cruz - Camutanga - PE | 31 | Ligado | 0v | 303 metros | -7.4092 -35.2688 |
| 23/02/2024 08:46:21 | Rua Santa Cruz - Camutanga - PE | 24 | Ligado | 0v | 268 metros | -7.4109 -35.2671 |
| 23/02/2024 08:47:01 | Rua Santa Cruz - Camutanga - PE | 51 | Ligado | 0v | 489 metros | -7.4140 -35.2640 |

| | | | | | | |
|------------------------|---------------------------------|----|--------|----|------------|---------------------|
| 23/02/2024 08:47:13 | Rua Santa Cruz - Camutanga - PE | 52 | Ligado | 0v | 176 metros | -7.4152 -35.2630 |
| 23/02/2024 08:47:26 | Rua Santa Cruz - Camutanga - PE | 26 | Ligado | 0v | 171 metros | -7.4158 -35.2616 |
| 23/02/2024 08:47:41 | Rodovia PE-082 - Camutanga - PE | 29 | Ligado | 0v | 64 metros | -7.4152 -35.2614 |
| 23/02/2024 08:48:05 | Rodovia PE-082 - Itambé - PE | 52 | Ligado | 0v | 297 metros | -7.4126 -35.2617 |
| 23/02/2024 08:48:21 | Rodovia PE-082 - Itambé - PE | 53 | Ligado | 0v | 242 metros | -7.4105 -35.2611 |
| 23/02/2024 08:49:01 | Rodovia PE-082 - Itambé - PE | 53 | Ligado | 0v | 610 metros | -7.4054 -35.2592 |
| 23/02/2024 08:49:41 | Rodovia PE-082 - Itambé - PE | 37 | Ligado | 0v | 448 metros | -7.4015 -35.2580 |
| 23/02/2024 08:50:21 | Rodovia PE-082 - Itambé - PE | 29 | Ligado | 0v | 348 metros | -7.3984 -35.2575 |
| 23/02/2024 08:51:01 | Rodovia PE-082 - Itambé - PE | 44 | Ligado | 0v | 431 metros | -7.3946 -35.2573 |
| 23/02/2024 08:51:41 | Rodovia PE-082 - Itambé - PE | 47 | Ligado | 0v | 553 metros | -7.3906 -35.2543 |
| 23/02/2024 08:52:14 | Rodovia PE-082 - Itambé - PE | 28 | Ligado | 0v | 392 metros | -7.3878 -35.2521 |
| 23/02/2024 08:55:49 | Rodovia PE-082 - Itambé - PE | 15 | Ligado | 0v | 2,21 km | -7.3796 -35.2339 |
| 23/02/2024 09:04:58 | Rodovia PE-082 - Itambé - PE | 10 | Ligado | 0v | Parado | -7.3796 -35.2339 |
| 23/02/2024 09:05:38 | Rodovia PE-082 - Itambé - PE | 11 | Ligado | 0v | 225 metros | -7.3798 -35.2359 |
| 23/02/2024 09:06:18 | Rodovia PE-082 - Itambé - PE | 29 | Ligado | 0v | 308 metros | -7.3807 -35.2386 |
| 23/02/2024 09:06:58 | Rodovia PE-082 - Itambé - PE | 43 | Ligado | 0v | 672 metros | -7.3818 -35.2416 |
| 23/02/2024 09:08:27 | Rodovia PE-082 - Itambé - PE | 30 | Ligado | 0v | 1,13 km | -7.3865 -35.2507 |
| 23/02/2024 09:08:55 | Rodovia PE-082 - Itambé - PE | 34 | Ligado | 0v | 254 metros | -7.3881 -35.2524 |
| 23/02/2024 09:09:07 | Rodovia PE-082 - Itambé - PE | 32 | Ligado | 0v | 110 metros | -7.3888 -35.2530 |
| 23/02/2024 09:09:47 | Rodovia PE-082 - Itambé - PE | 35 | Ligado | 0v | 351 metros | -7.3913 -35.2550 |
| 23/02/2024 09:10:27 | Rodovia PE-082 - Itambé - PE | 36 | Ligado | 0v | 406 metros | -7.3942 -35.2572 |
| 23/02/2024 09:11:08 | Rodovia PE-082 - Itambé - PE | 34 | Ligado | 0v | 392 metros | -7.3977 -35.2574 |

| | | | | | | |
|------------------------|---|----|--------|----|------------|---------------------|
| 23/02/2024 09:11:48 | Rodovia PE-082 - Itambé - PE | 38 | Ligado | 0v | 379 metros | -7.4011 -35.2579 |
| 23/02/2024 09:12:13 | Rodovia PE-082 - Itambé - PE | 37 | Ligado | 0v | 265 metros | -7.4034 -35.2585 |
| 23/02/2024 09:12:28 | Rodovia PE-082 - Itambé - PE | 39 | Ligado | 0v | 158 metros | -7.4047 -35.2590 |
| 23/02/2024 09:13:08 | Rodovia PE-082 - Itambé - PE | 44 | Ligado | 0v | 462 metros | -7.4086 -35.2604 |
| 23/02/2024 09:13:42 | Rodovia PE-082 - Itambé - PE | 43 | Ligado | 0v | 445 metros | -7.4124 -35.2617 |
| 23/02/2024 09:13:58 | Rodovia PE-082 - Itambé - PE | 38 | Ligado | 0v | 195 metros | -7.4141 -35.2616 |
| 23/02/2024 09:14:16 | Rua Santa Cruz - Camutanga - PE | 24 | Ligado | 0v | 161 metros | -7.4156 -35.2614 |
| 23/02/2024 09:14:28 | Rua Santa Cruz - Camutanga - PE | 35 | Ligado | 0v | 91 metros | -7.4155 -35.2622 |
| 23/02/2024 09:14:40 | Rua Santa Cruz - Camutanga - PE | 34 | Ligado | 0v | 117 metros | -7.4150 -35.2632 |
| 23/02/2024 09:15:08 | Rua Santa Cruz - Camutanga - PE | 49 | Ligado | 0v | 326 metros | -7.4129 -35.2651 |
| 23/02/2024 09:15:48 | Rua Santa Cruz - Camutanga - PE | 21 | Ligado | 0v | 379 metros | -7.4104 -35.2675 |
| 23/02/2024 09:16:27 | Rua Santa Cruz - Camutanga - PE | 12 | Ligado | 0v | 251 metros | -7.4088 -35.2691 |
| 23/02/2024 09:16:56 | Rua Santa Cruz - Camutanga - PE | 21 | Ligado | 0v | 176 metros | -7.4077 -35.2703 |
| 23/02/2024 09:17:08 | Rua Santa Cruz - Camutanga - PE | 29 | Ligado | 0v | 95 metros | -7.4072 -35.2710 |
| 23/02/2024 09:17:21 | Avenida Doutor Simplício Tavares de Melo - Camutanga - PE | 11 | Ligado | 0v | 64 metros | -7.4070 -35.2715 |
| 23/02/2024 09:17:48 | Avenida Doutor Simplício Tavares de Melo - Camutanga - PE | 17 | Ligado | 0v | 118 metros | -7.4079 -35.2720 |
| 23/02/2024 09:18:10 | Avenida Doutor Simplício Tavares de Melo - Camutanga - PE | 15 | Ligado | 0v | 105 metros | -7.4087 -35.2725 |
| 23/02/2024 09:18:28 | Avenida Doutor Simplício Tavares de Melo - Camutanga - PE | 12 | Ligado | 0v | 54 metros | -7.4088 -35.2729 |
| 23/02/2024 09:18:57 | Avenida Moisés Correia - Camutanga - PE | 12 | Ligado | 0v | 114 metros | -7.4086 -35.2740 |
| 23/02/2024 09:19:08 | Avenida Moisés Correia - Camutanga - PE | 15 | Ligado | 0v | Parado | -7.4086 -35.2740 |
| 23/02/2024 09:19:23 | Avenida Presidente Getúlio Vargas, 240 - Camutanga - PE | 13 | Ligado | 0v | 110 metros | -7.4077 -35.2744 |
| 23/02/2024 09:19:48 | Avenida Presidente Getúlio Vargas, 240 - Camutanga - PE | 11 | Ligado | 0v | 111 metros | -7.4069 -35.2749 |

| | | | | | | |
|------------------------|--|----|-----------|---|-----------|---------------------|
| 23/02/2024 09:19:59 | Avenida Presidente Getúlio Vargas, 240 - Camutanga - PE | 11 | Ligado | 0v | Parado | -7.4069 -35.2749 |
| 23/02/2024 09:20:28 | Avenida Moisés Correia - Camutanga - PE | 0 | Ligado | 0v | 95 metros | -7.4074 -35.2756 |
| 23/02/2024 09:20:52 | Avenida Moisés Correia - Camutanga - PE | 10 | Ligado | 0v | 68 metros | -7.4079 -35.2753 |
| 23/02/2024 09:21:08 | Avenida Moisés Correia - Camutanga - PE | 0 | Ligado | 0v | Parado | -7.4079 -35.2753 |
| 23/02/2024 09:21:48 | Avenida Moisés Correia - Camutanga - PE | 0 | Ligado | 0v | Parado | -7.4079 -35.2753 |
| 23/02/2024 09:22:28 | Avenida Moisés Correia - Camutanga - PE | 0 | Ligado | 0v | Parado | -7.4079 -35.2753 |
| 23/02/2024 09:23:08 | Avenida Moisés Correia - Camutanga - PE | 0 | Ligado | 0v | Parado | -7.4079 -35.2753 |
| 23/02/2024 09:23:48 | Avenida Moisés Correia - Camutanga - PE | 0 | Ligado | 0v | Parado | -7.4079 -35.2753 |
| 23/02/2024 09:24:28 | Avenida Moisés Correia - Camutanga - PE | 0 | Ligado | 0v | Parado | -7.4079 -35.2753 |
| 23/02/2024 09:25:08 | Avenida Moisés Correia - Camutanga - PE | 0 | Ligado | 0v | Parado | -7.4079 -35.2753 |
| 23/02/2024 09:25:48 | Avenida Moisés Correia - Camutanga - PE | 0 | Ligado | 0v | Parado | -7.4079 -35.2753 |
| 23/02/2024 09:26:28 | Avenida Moisés Correia - Camutanga - PE | 0 | Ligado | 0v | Parado | -7.4079 -35.2753 |
| 23/02/2024 09:26:38 | | | |  | | |
| 23/02/2024 09:31:28 | Avenida Moisés Correia - Camutanga - PE | 0 | Desligado | 0v | Parado | -7.4079 -35.2753 |
| 23/02/2024 09:36:28 | Avenida Moisés Correia - Camutanga - PE | 0 | Desligado | 0v | Parado | -7.4079 -35.2753 |
| 23/02/2024 09:41:28 | Avenida Moisés Correia - Camutanga - PE | 0 | Desligado | 0v | Parado | -7.4079 -35.2753 |
| 23/02/2024 09:46:28 | Avenida Moisés Correia - Camutanga - PE | 0 | Desligado | 0v | Parado | -7.4079 -35.2753 |
| 23/02/2024 09:51:28 | Avenida Moisés Correia - Camutanga - PE | 0 | Desligado | 0v | Parado | -7.4079 -35.2753 |
| 23/02/2024 09:56:28 | Avenida Moisés Correia - Camutanga - PE | 0 | Desligado | 0v | Parado | -7.4079 -35.2753 |
| 23/02/2024 10:01:28 | Avenida Moisés Correia - Camutanga - PE | 0 | Desligado | 0v | Parado | -7.4079 -35.2753 |
| 23/02/2024 10:06:28 | Avenida Moisés Correia - Camutanga - PE | 0 | Desligado | 0v | Parado | -7.4079 -35.2753 |
| 23/02/2024 10:11:28 | Avenida Moisés Correia - Camutanga - PE | 0 | Desligado | 0v | Parado | -7.4079 -35.2753 |

| | | | | | | |
|------------------------|---|----|-----------|---|-----------|---------------------|
| 23/02/2024 10:16:28 | Avenida Moisés Correia - Camutanga - PE | 0 | Desligado | 0v | Parado | -7.4079 -35.2753 |
| 23/02/2024 10:21:28 | Avenida Moisés Correia - Camutanga - PE | 0 | Desligado | 0v | Parado | -7.4079 -35.2753 |
| 23/02/2024 10:26:28 | Avenida Moisés Correia - Camutanga - PE | 0 | Desligado | 0v | Parado | -7.4079 -35.2753 |
| 23/02/2024 10:31:28 | Avenida Moisés Correia - Camutanga - PE | 0 | Desligado | 0v | Parado | -7.4079 -35.2753 |
| 23/02/2024 10:36:28 | Avenida Moisés Correia - Camutanga - PE | 0 | Desligado | 0v | Parado | -7.4079 -35.2753 |
| 23/02/2024 10:41:28 | Avenida Moisés Correia - Camutanga - PE | 0 | Desligado | 0v | Parado | -7.4079 -35.2753 |
| 23/02/2024 10:46:28 | Avenida Moisés Correia - Camutanga - PE | 0 | Desligado | 0v | Parado | -7.4079 -35.2753 |
| 23/02/2024 10:51:28 | Avenida Moisés Correia - Camutanga - PE | 0 | Desligado | 0v | Parado | -7.4079 -35.2753 |
| 23/02/2024 10:56:28 | Avenida Moisés Correia - Camutanga - PE | 0 | Desligado | 0v | Parado | -7.4079 -35.2753 |
| 23/02/2024 11:01:28 | Avenida Moisés Correia - Camutanga - PE | 0 | Desligado | 0v | Parado | -7.4079 -35.2753 |
| 23/02/2024 11:06:28 | Avenida Moisés Correia - Camutanga - PE | 0 | Desligado | 0v | Parado | -7.4079 -35.2753 |
| 23/02/2024 11:11:28 | Avenida Moisés Correia - Camutanga - PE | 0 | Desligado | 0v | Parado | -7.4079 -35.2753 |
| 23/02/2024 11:16:28 | Avenida Moisés Correia - Camutanga - PE | 0 | Desligado | 0v | Parado | -7.4079 -35.2753 |
| 23/02/2024 11:21:28 | Avenida Moisés Correia - Camutanga - PE | 0 | Desligado | 0v | Parado | -7.4079 -35.2753 |
| 23/02/2024 11:26:28 | Avenida Moisés Correia - Camutanga - PE | 0 | Desligado | 0v | Parado | -7.4079 -35.2753 |
| 23/02/2024 11:27:08 | Avenida Moisés Correia - Camutanga - PE | 0 | Desligado | 0v | Parado | -7.4079 -35.2753 |
| 23/02/2024 11:27:16 | | | |  | | |
| 23/02/2024 11:27:51 | Avenida Moisés Correia - Camutanga - PE | 0 | Ligado | 0v | Parado | -7.4079 -35.2753 |
| 23/02/2024 11:28:31 | Avenida Moisés Correia - Camutanga - PE | 0 | Ligado | 0v | Parado | -7.4079 -35.2753 |
| 23/02/2024 11:29:11 | Avenida Moisés Correia - Camutanga - PE | 0 | Ligado | 0v | Parado | -7.4079 -35.2753 |
| 23/02/2024 11:29:34 | Travessa José Batista - Camutanga - PE | 11 | Ligado | 0v | 94 metros | -7.4087 -35.2749 |
| 23/02/2024 11:29:51 | Travessa José Batista - Camutanga - PE | 13 | Ligado | 0v | 63 metros | -7.4084 -35.2744 |

| | | | | | | |
|------------------------|---|----|--------|----|------------|---------------------|
| 23/02/2024 11:30:04 | Travessa José Batista - Camutanga - PE | 10 | Ligado | 0v | Parado | -7.4084 -35.2744 |
| 23/02/2024 11:30:14 | Avenida Presidente Getúlio Vargas - Camutanga - PE | 13 | Ligado | 0v | 59 metros | -7.4087 -35.2739 |
| 23/02/2024 11:30:24 | Avenida Presidente Getúlio Vargas - Camutanga - PE | 14 | Ligado | 0v | Parado | -7.4087 -35.2739 |
| 23/02/2024 11:30:36 | Avenida Doutor Simplício Tavares de Melo - Camutanga - PE | 14 | Ligado | 0v | 84 metros | -7.4088 -35.2732 |
| 23/02/2024 11:30:52 | Avenida Doutor Simplício Tavares de Melo - Camutanga - PE | 10 | Ligado | 0v | 54 metros | -7.4088 -35.2727 |
| 23/02/2024 11:31:02 | Avenida Doutor Simplício Tavares de Melo - Camutanga - PE | 15 | Ligado | 0v | Parado | -7.4088 -35.2727 |
| 23/02/2024 11:31:42 | Avenida Doutor Simplício Tavares de Melo - Camutanga - PE | 15 | Ligado | 0v | 234 metros | -7.4071 -35.2715 |
| 23/02/2024 11:31:54 | Rua Santa Cruz - Camutanga - PE | 24 | Ligado | 0v | 68 metros | -7.4073 -35.2709 |
| 23/02/2024 11:32:31 | Rua Santa Cruz - Camutanga - PE | 19 | Ligado | 0v | 267 metros | -7.4089 -35.2691 |
| 23/02/2024 11:33:11 | Rua Santa Cruz - Camutanga - PE | 12 | Ligado | 0v | 289 metros | -7.4107 -35.2672 |
| 23/02/2024 11:33:51 | Rua Santa Cruz - Camutanga - PE | 50 | Ligado | 0v | 386 metros | -7.4132 -35.2648 |
| 23/02/2024 11:34:15 | Rua Santa Cruz - Camutanga - PE | 55 | Ligado | 0v | 349 metros | -7.4154 -35.2626 |
| 23/02/2024 11:34:29 | Rodovia Pe Oitenta e Dois - Camutanga - PE | 15 | Ligado | 0v | 159 metros | -7.4159 -35.2612 |
| 23/02/2024 11:35:11 | Rodovia PE-082 - Camutanga - PE | 23 | Ligado | 0v | 281 metros | -7.4181 -35.2599 |
| 23/02/2024 11:35:24 | Rodovia PE-082 - Camutanga - PE | 34 | Ligado | 0v | 109 metros | -7.4190 -35.2595 |
| 23/02/2024 11:35:51 | Rodovia PE-082 - Camutanga - PE | 28 | Ligado | 0v | 192 metros | -7.4206 -35.2590 |
| 23/02/2024 11:36:31 | Rodovia PE-082 - Camutanga - PE | 39 | Ligado | 0v | 314 metros | -7.4233 -35.2582 |
| 23/02/2024 11:37:11 | Rodovia PE-082 - Camutanga - PE | 13 | Ligado | 0v | 416 metros | -7.4265 -35.2562 |
| 23/02/2024 11:37:51 | Rodovia PE-082 - Camutanga - PE | 45 | Ligado | 0v | 383 metros | -7.4297 -35.2550 |
| 23/02/2024 11:38:31 | Rodovia PE-082 - Ferreiros - PE | 65 | Ligado | 0v | 654 metros | -7.4349 -35.2523 |
| 23/02/2024 11:39:09 | Rodovia PE-082 - Ferreiros - PE | 49 | Ligado | 0v | 590 metros | -7.4398 -35.2502 |
| 23/02/2024 11:39:51 | Rodovia PE-082 - Ferreiros - PE | 43 | Ligado | 0v | 578 metros | -7.4450 -35.2498 |

| | | | | | | |
|------------------------|--|----|--------|----|------------|---------------------|
| 23/02/2024 11:40:02 | Rodovia PE-082 - Ferreiros - PE | 36 | Ligado | 0v | 128 metros | -7.4461 -35.2499 |
| 23/02/2024 11:40:31 | Rodovia PE-082 - Ferreiros - PE | 0 | Ligado | 0v | 216 metros | -7.4479 -35.2505 |
| 23/02/2024 11:41:11 | Rodovia PE-082 - Ferreiros - PE | 29 | Ligado | 0v | 188 metros | -7.4495 -35.2511 |
| 23/02/2024 11:41:47 | Rodovia PE-082 - Ferreiros - PE | 46 | Ligado | 0v | 450 metros | -7.4533 -35.2525 |
| 23/02/2024 11:42:31 | Rodovia PE-082 - Ferreiros - PE | 55 | Ligado | 0v | 567 metros | -7.4567 -35.2563 |
| 23/02/2024 11:42:44 | Rodovia PE-082 - Ferreiros - PE | 62 | Ligado | 0v | 215 metros | -7.4579 -35.2579 |
| 23/02/2024 11:43:11 | Rodovia PE-082 - Ferreiros - PE | 57 | Ligado | 0v | 459 metros | -7.4604 -35.2612 |
| 23/02/2024 11:43:51 | Rodovia PE-082 - Ferreiros - PE | 36 | Ligado | 0v | 471 metros | -7.4629 -35.2646 |
| 23/02/2024 11:44:31 | Rodovia PE-082 - Ferreiros - PE | 52 | Ligado | 0v | 528 metros | -7.4658 -35.2684 |
| 23/02/2024 11:45:11 | Rodovia PE-082 - Ferreiros - PE | 52 | Ligado | 0v | 587 metros | -7.4690 -35.2726 |
| 23/02/2024 11:45:51 | Rodovia PE-082 - Ferreiros - PE | 19 | Ligado | 0v | 366 metros | -7.4711 -35.2751 |
| 23/02/2024 11:46:31 | Rodovia PE-082 - Ferreiros - PE | 43 | Ligado | 0v | 286 metros | -7.4728 -35.2771 |
| 23/02/2024 11:47:11 | Rodovia PE-082 - Ferreiros - PE | 48 | Ligado | 0v | 557 metros | -7.4761 -35.2809 |
| 23/02/2024 11:47:51 | Rodovia PE-082 - Ferreiros - PE | 19 | Ligado | 0v | 338 metros | -7.4781 -35.2832 |
| 23/02/2024 11:48:31 | Rodovia PE-082 - Ferreiros - PE | 54 | Ligado | 0v | 357 metros | -7.4802 -35.2856 |
| 23/02/2024 11:49:11 | Rodovia PE-082 - Ferreiros - PE | 69 | Ligado | 0v | 727 metros | -7.4845 -35.2905 |
| 23/02/2024 11:49:51 | Rodovia PE-082 - Ferreiros - PE | 63 | Ligado | 0v | 753 metros | -7.4891 -35.2956 |
| 23/02/2024 11:50:13 | Rodovia PE-082 - Ferreiros - PE | 57 | Ligado | 0v | 372 metros | -7.4921 -35.2969 |
| 23/02/2024 11:50:31 | Rodovia PE-082 - Ferreiros - PE | 22 | Ligado | 0v | 154 metros | -7.4935 -35.2971 |
| 23/02/2024 11:51:11 | Rodovia PE-082 - Mocs - Ferreiros - PE | 0 | Ligado | 0v | 246 metros | -7.4957 -35.2976 |
| 23/02/2024 11:51:52 | Rodovia PE-082 - Mocs - Timbaúba - PE | 22 | Ligado | 0v | 173 metros | -7.4972 -35.2979 |
| 23/02/2024 11:52:32 | Ferreiros - PE | 0 | Ligado | 0v | 274 metros | -7.4996 -35.2984 |

| | | | | | | |
|------------------------|---|----|--------|----|------------|---------------------|
| 23/02/2024 11:53:12 | Ferreiros - PE | 0 | Ligado | 0v | Parado | -7.4996 -35.2984 |
| 23/02/2024 11:53:52 | Rodovia PE-082 - Mocs - Timbaúba - PE | 24 | Ligado | 0v | 244 metros | -7.5017 -35.2988 |
| 23/02/2024 11:54:26 | Rodovia PE-082 - Mocs - Timbaúba - PE | 32 | Ligado | 0v | 302 metros | -7.5044 -35.2994 |
| 23/02/2024 11:55:12 | Rodovia PE-082 - Mocs - Timbaúba - PE | 39 | Ligado | 0v | 434 metros | -7.5079 -35.3012 |
| 23/02/2024 11:55:52 | Rodovia PE-082 - Mocs - Timbaúba - PE | 31 | Ligado | 0v | 485 metros | -7.5119 -35.3028 |
| 23/02/2024 11:56:12 | Rodovia PE-082 - Mocs - Timbaúba - PE | 15 | Ligado | 0v | 113 metros | -7.5129 -35.3031 |
| 23/02/2024 11:56:22 | Rua Coronel Claudino - Mocs - Timbaúba - PE | 19 | Ligado | 0v | 53 metros | -7.5132 -35.3035 |
| 23/02/2024 11:56:32 | Rua Coronel Claudino - Mocs - Timbaúba - PE | 27 | Ligado | 0v | 64 metros | -7.5135 -35.3039 |
| 23/02/2024 11:57:09 | Rua Coronel Claudino - Mocs - Timbaúba - PE | 16 | Ligado | 0v | 187 metros | -7.5140 -35.3055 |
| 23/02/2024 11:57:51 | Rua da Itec - Mocs - Timbaúba - PE | 13 | Ligado | 0v | 199 metros | -7.5140 -35.3073 |
| 23/02/2024 11:58:07 | Rua Doutor Geraldo Ferreira Lima - Mocs - Timbaúba - PE | 15 | Ligado | 0v | 51 metros | -7.5144 -35.3075 |
| 23/02/2024 11:58:22 | Rua Doutor Geraldo Ferreira Lima - Mocs - Timbaúba - PE | 17 | Ligado | 0v | 72 metros | -7.5149 -35.3080 |
| 23/02/2024 11:58:32 | Rua Doutor Geraldo Ferreira Lima - Mocs - Timbaúba - PE | 14 | Ligado | 0v | Parado | -7.5149 -35.3080 |
| 23/02/2024 11:59:12 | Travessa Sete de Setembro - Mocs - Timbaúba - PE | 10 | Ligado | 0v | 169 metros | -7.5149 -35.3095 |
| 23/02/2024 11:59:52 | Rua Manoel Xavier de Andrade - Mocs - Timbaúba - PE | 0 | Ligado | 0v | 69 metros | -7.5151 -35.3101 |
| 23/02/2024 12:00:32 | Rua Manoel Xavier de Andrade - Mocs - Timbaúba - PE | 0 | Ligado | 0v | Parado | -7.5151 -35.3101 |
| 23/02/2024 12:01:12 | Rua Manoel Xavier de Andrade - Mocs - Timbaúba - PE | 0 | Ligado | 0v | Parado | -7.5151 -35.3101 |
| 23/02/2024 12:01:52 | Rua Manoel Xavier de Andrade - Mocs - Timbaúba - PE | 0 | Ligado | 0v | Parado | -7.5151 -35.3101 |
| 23/02/2024 12:04:25 | Rua Manoel Xavier de Andrade - Mocs - Timbaúba - PE | 0 | Ligado | 0v | Parado | -7.5151 -35.3101 |
| 23/02/2024 12:05:05 | Rua Manoel Xavier de Andrade - Mocs - Timbaúba - PE | 0 | Ligado | 0v | Parado | -7.5151 -35.3101 |
| 23/02/2024 12:05:45 | Rua Manoel Xavier de Andrade - Mocs - Timbaúba - PE | 0 | Ligado | 0v | Parado | -7.5151 -35.3101 |
| 23/02/2024 12:06:25 | Rua Manoel Xavier de Andrade - Mocs - Timbaúba - PE | 10 | Ligado | 0v | Parado | -7.5151 -35.3101 |

| | | | | | | |
|------------------------|---|----|--------|----|------------|---------------------|
| 23/02/2024 12:06:35 | Rua Irma Albertine - Mocs - Timbaúba - PE | 13 | Ligado | 0v | 66 metros | -7.5157 -35.3103 |
| 23/02/2024 12:07:02 | Rua Irma Albertine - Mocs - Timbaúba - PE | 16 | Ligado | 0v | 110 metros | -7.5165 -35.3097 |
| 23/02/2024 12:07:15 | Rua Irma Albertine - Mocs - Timbaúba - PE | 11 | Ligado | 0v | Parado | -7.5165 -35.3097 |
| 23/02/2024 12:07:45 | Rua Doutor Geraldo Ferreira Lima - Mocs - Timbaúba - PE | 18 | Ligado | 0v | 142 metros | -7.5157 -35.3087 |
| 23/02/2024 12:08:25 | Rua Doutor Geraldo Ferreira Lima - Mocs - Timbaúba - PE | 0 | Ligado | 0v | 164 metros | -7.5146 -35.3077 |
| 23/02/2024 12:08:35 | Rua Doutor Geraldo Ferreira Lima - Mocs - Timbaúba - PE | 11 | Ligado | 0v | Parado | -7.5146 -35.3077 |
| 23/02/2024 12:09:05 | Rua Quinze de Novembro - Mocs - Timbaúba - PE | 0 | Ligado | 0v | 68 metros | -7.5140 -35.3075 |
| 23/02/2024 12:09:45 | Rua Coronel Claudino - Mocs - Timbaúba - PE | 13 | Ligado | 0v | 123 metros | -7.5140 -35.3064 |
| 23/02/2024 12:10:01 | Rua Coronel Claudino - Mocs - Timbaúba - PE | 16 | Ligado | 0v | 66 metros | -7.5140 -35.3058 |
| 23/02/2024 12:10:25 | Mocs - Timbaúba - PE | 21 | Ligado | 0v | 138 metros | -7.5137 -35.3046 |
| 23/02/2024 12:10:36 | Rua Coronel Claudino - Mocs - Timbaúba - PE | 24 | Ligado | 0v | 76 metros | -7.5135 -35.3039 |
| 23/02/2024 12:10:46 | Rua Coronel Claudino - Mocs - Timbaúba - PE | 10 | Ligado | 0v | 59 metros | -7.5132 -35.3035 |
| 23/02/2024 12:11:05 | Rua Coronel Claudino - Mocs - Timbaúba - PE | 0 | Ligado | 0v | Parado | -7.5132 -35.3035 |
| 23/02/2024 12:11:16 | Rua Coronel Claudino - Mocs - Timbaúba - PE | 11 | Ligado | 0v | Parado | -7.5132 -35.3035 |
| 23/02/2024 12:11:45 | Rodovia PE-082 - Mocs - Timbaúba - PE | 20 | Ligado | 0v | 155 metros | -7.5120 -35.3028 |
| 23/02/2024 12:12:25 | Rodovia PE-082 - Mocs - Timbaúba - PE | 32 | Ligado | 0v | 326 metros | -7.5092 -35.3018 |
| 23/02/2024 12:13:03 | Rodovia PE-082 - Mocs - Timbaúba - PE | 25 | Ligado | 0v | 320 metros | -7.5066 -35.3005 |
| 23/02/2024 12:13:45 | Rodovia PE-082 - Mocs - Timbaúba - PE | 32 | Ligado | 0v | 338 metros | -7.5039 -35.2992 |
| 23/02/2024 12:14:25 | Rodovia PE-082 - Mocs - Timbaúba - PE | 24 | Ligado | 0v | 323 metros | -7.5011 -35.2986 |
| 23/02/2024 12:15:05 | Rodovia PE-082 - Mocs - Ferreiros - PE | 31 | Ligado | 0v | 246 metros | -7.4989 -35.2982 |
| 23/02/2024 12:15:45 | Rodovia PE-082 - Mocs - Ferreiros - PE | 32 | Ligado | 0v | 361 metros | -7.4957 -35.2976 |
| 23/02/2024 12:16:25 | Rodovia PE-082 - Ferreiros - PE | 13 | Ligado | 0v | 295 metros | -7.4931 -35.2970 |

| | | | | | | |
|------------------------|---------------------------------|----|--------|----|------------|---------------------|
| 23/02/2024 12:17:01 | Rodovia PE-082 - Ferreiros - PE | 38 | Ligado | 0v | 367 metros | -7.4900 -35.2962 |
| 23/02/2024 12:17:16 | Rodovia PE-082 - Ferreiros - PE | 30 | Ligado | 0v | 141 metros | -7.4889 -35.2955 |
| 23/02/2024 12:17:45 | Rodovia PE-082 - Ferreiros - PE | 47 | Ligado | 0v | 250 metros | -7.4874 -35.2938 |
| 23/02/2024 12:18:25 | Rodovia PE-082 - Ferreiros - PE | 48 | Ligado | 0v | 605 metros | -7.4838 -35.2897 |
| 23/02/2024 12:19:05 | Rodovia PE-082 - Ferreiros - PE | 43 | Ligado | 0v | 455 metros | -7.4811 -35.2866 |
| 23/02/2024 12:19:45 | Rodovia PE-082 - Ferreiros - PE | 46 | Ligado | 0v | 461 metros | -7.4784 -35.2835 |
| 23/02/2024 12:20:25 | Rodovia PE-082 - Ferreiros - PE | 48 | Ligado | 0v | 556 metros | -7.4751 -35.2797 |
| 23/02/2024 12:21:05 | Rodovia PE-082 - Ferreiros - PE | 28 | Ligado | 0v | 452 metros | -7.4724 -35.2766 |
| 23/02/2024 12:21:45 | Rodovia PE-082 - Ferreiros - PE | 13 | Ligado | 0v | 147 metros | -7.4715 -35.2756 |
| 23/02/2024 12:22:25 | Rodovia PE-082 - Ferreiros - PE | 12 | Ligado | 0v | 127 metros | -7.4708 -35.2748 |
| 23/02/2024 12:23:05 | Rodovia PE-082 - Ferreiros - PE | 48 | Ligado | 0v | 379 metros | -7.4686 -35.2721 |
| 23/02/2024 12:23:45 | Rodovia PE-082 - Ferreiros - PE | 52 | Ligado | 0v | 524 metros | -7.4658 -35.2683 |
| 23/02/2024 12:24:25 | Rodovia PE-082 - Ferreiros - PE | 48 | Ligado | 0v | 566 metros | -7.4627 -35.2642 |
| 23/02/2024 12:25:05 | Rodovia PE-082 - Ferreiros - PE | 56 | Ligado | 0v | 629 metros | -7.4593 -35.2597 |
| 23/02/2024 12:25:45 | Rodovia PE-082 - Ferreiros - PE | 48 | Ligado | 0v | 604 metros | -7.4560 -35.2553 |
| 23/02/2024 12:26:24 | Rodovia PE-082 - Ferreiros - PE | 37 | Ligado | 0v | 376 metros | -7.4538 -35.2528 |
| 23/02/2024 12:27:05 | Rodovia PE-082 - Ferreiros - PE | 31 | Ligado | 0v | 427 metros | -7.4502 -35.2513 |
| 23/02/2024 12:27:45 | Rodovia PE-082 - Ferreiros - PE | 23 | Ligado | 0v | 294 metros | -7.4478 -35.2504 |
| 23/02/2024 12:27:55 | Rodovia PE-082 - Ferreiros - PE | 17 | Ligado | 0v | 56 metros | -7.4473 -35.2502 |
| 23/02/2024 12:28:16 | Rodovia PE-082 - Ferreiros - PE | 11 | Ligado | 0v | 96 metros | -7.4465 -35.2499 |
| 23/02/2024 12:29:05 | Rodovia PE-082 - Ferreiros - PE | 14 | Ligado | 0v | Parado | -7.4465 -35.2499 |
| 23/02/2024 12:29:23 | Rodovia PE-082 - Ferreiros - PE | 41 | Ligado | 0v | 205 metros | -7.4447 -35.2498 |

| | | | | | | |
|------------------------|--|----|--------|----|------------|---------------------|
| 23/02/2024 12:29:45 | Rodovia PE-082 - Ferreiros - PE | 49 | Ligado | 0v | 299 metros | -7.4420 -35.2500 |
| 23/02/2024 12:30:10 | Rodovia PE-082 - Ferreiros - PE | 47 | Ligado | 0v | 350 metros | -7.4389 -35.2504 |
| 23/02/2024 12:30:25 | Rodovia PE-082 - Ferreiros - PE | 51 | Ligado | 0v | 208 metros | -7.4372 -35.2512 |
| 23/02/2024 12:31:06 | Rodovia PE-082 - Ferreiros - PE | 54 | Ligado | 0v | 628 metros | -7.4321 -35.2537 |
| 23/02/2024 12:31:46 | Rodovia PE-082 - Camutanga - PE | 39 | Ligado | 0v | 593 metros | -7.4273 -35.2559 |
| 23/02/2024 12:32:26 | Rodovia PE-082 - Camutanga - PE | 39 | Ligado | 0v | 298 metros | -7.4249 -35.2571 |
| 23/02/2024 12:33:06 | Rodovia PE-082 - Camutanga - PE | 13 | Ligado | 0v | 335 metros | -7.4223 -35.2585 |
| 23/02/2024 12:33:46 | Rodovia PE-082 - Camutanga - PE | 22 | Ligado | 0v | 191 metros | -7.4206 -35.2590 |
| 23/02/2024 12:34:26 | Rodovia PE-082 - Camutanga - PE | 17 | Ligado | 0v | 277 metros | -7.4182 -35.2597 |
| 23/02/2024 12:35:06 | Rodovia PE-082 - Camutanga - PE | 11 | Ligado | 0v | 226 metros | -7.4165 -35.2608 |
| 23/02/2024 12:35:44 | Rodovia Pe Oitenta e Dois - Camutanga - PE | 16 | Ligado | 0v | 71 metros | -7.4159 -35.2611 |
| 23/02/2024 12:35:54 | Rua Santa Cruz - Camutanga - PE | 19 | Ligado | 0v | 52 metros | -7.4156 -35.2615 |
| 23/02/2024 12:36:12 | Rua Santa Cruz - Camutanga - PE | 37 | Ligado | 0v | 154 metros | -7.4153 -35.2628 |
| 23/02/2024 12:36:26 | Rua Santa Cruz - Camutanga - PE | 41 | Ligado | 0v | 153 metros | -7.4143 -35.2637 |
| 23/02/2024 12:37:06 | Rua Santa Cruz - Camutanga - PE | 23 | Ligado | 0v | 503 metros | -7.4110 -35.2669 |
| 23/02/2024 12:37:28 | Rua Santa Cruz - Camutanga - PE | 10 | Ligado | 0v | 111 metros | -7.4103 -35.2676 |
| 23/02/2024 12:37:46 | Rua Santa Cruz - Camutanga - PE | 0 | Ligado | 0v | Parado | -7.4103 -35.2676 |
| 23/02/2024 12:38:26 | Rua Santa Cruz - Camutanga - PE | 21 | Ligado | 0v | 228 metros | -7.4089 -35.2691 |
| 23/02/2024 12:39:06 | Rua Santa Cruz - Camutanga - PE | 29 | Ligado | 0v | 261 metros | -7.4073 -35.2708 |
| 23/02/2024 12:39:17 | Rua Santa Cruz - Camutanga - PE | 12 | Ligado | 0v | 68 metros | -7.4070 -35.2713 |
| 23/02/2024 12:39:46 | Rua Santa Cruz - Camutanga - PE | 12 | Ligado | 0v | Parado | -7.4070 -35.2713 |
| 23/02/2024 12:40:26 | Rua Santa Cruz - Camutanga - PE | 18 | Ligado | 0v | 212 metros | -7.4056 -35.2726 |

| | | | | | | |
|------------------------|---|----|--------|----|------------|---------------------|
| 23/02/2024 12:41:06 | Rua Santa Cruz - Camutanga - PE | 20 | Ligado | 0v | 107 metros | -7.4048 -35.2732 |
| 23/02/2024 12:41:20 | Rua Santa Cruz - Camutanga - PE | 12 | Ligado | 0v | Parado | -7.4048 -35.2732 |
| 23/02/2024 12:41:46 | Avenida Pedro de Albuquerque Uchôa - Camutanga - PE | 10 | Ligado | 0v | 127 metros | -7.4050 -35.2743 |
| 23/02/2024 12:42:26 | Avenida Pedro de Albuquerque Uchôa - Camutanga - PE | 18 | Ligado | 0v | 110 metros | -7.4053 -35.2753 |
| 23/02/2024 12:43:06 | Avenida Pedro de Albuquerque Uchôa - Camutanga - PE | 0 | Ligado | 0v | 152 metros | -7.4056 -35.2766 |
| 23/02/2024 12:43:46 | Estrada para Quebeque - Camutanga - PE | 14 | Ligado | 0v | 73 metros | -7.4062 -35.2764 |
| 23/02/2024 12:44:26 | Avenida Moisés Correia - Camutanga - PE | 0 | Ligado | 0v | 126 metros | -7.4072 -35.2759 |
| 23/02/2024 12:45:06 | Avenida Moisés Correia - Camutanga - PE | 13 | Ligado | 0v | 53 metros | -7.4076 -35.2757 |
| 23/02/2024 12:45:46 | Avenida Moisés Correia - Camutanga - PE | 0 | Ligado | 0v | 135 metros | -7.4087 -35.2751 |
| 23/02/2024 12:46:26 | Avenida Moisés Correia - Camutanga - PE | 14 | Ligado | 0v | 93 metros | -7.4084 -35.2743 |
| 23/02/2024 12:46:59 | Avenida Presidente Getúlio Vargas - Camutanga - PE | 12 | Ligado | 0v | 62 metros | -7.4087 -35.2739 |
| 23/02/2024 12:47:46 | Avenida Doutor Simplício Tavares de Melo - Camutanga - PE | 20 | Ligado | 0v | 54 metros | -7.4087 -35.2734 |
| 23/02/2024 12:48:01 | Avenida Doutor Simplício Tavares de Melo - Camutanga - PE | 14 | Ligado | 0v | Parado | -7.4087 -35.2734 |
| 23/02/2024 12:48:26 | Rua Agamenon Magalhães - Camutanga - PE | 18 | Ligado | 0v | 103 metros | -7.4078 -35.2734 |
| 23/02/2024 12:49:06 | Rua Agamenon Magalhães - Camutanga - PE | 0 | Ligado | 0v | 170 metros | -7.4064 -35.2741 |
| 23/02/2024 12:49:46 | Rua Joaquim Nabuco - Camutanga - PE | 19 | Ligado | 0v | 124 metros | -7.4069 -35.2752 |
| 23/02/2024 12:50:26 | Avenida Moisés Correia - Camutanga - PE | 0 | Ligado | 0v | 83 metros | -7.4075 -35.2755 |
| 23/02/2024 12:51:06 | Avenida Moisés Correia - Camutanga - PE | 0 | Ligado | 0v | Parado | -7.4075 -35.2755 |
| 23/02/2024 12:51:46 | Avenida Moisés Correia - Camutanga - PE | 0 | Ligado | 0v | Parado | -7.4075 -35.2755 |
| 23/02/2024 12:52:26 | Avenida Moisés Correia - Camutanga - PE | 0 | Ligado | 0v | Parado | -7.4075 -35.2755 |
| 23/02/2024 12:53:06 | Avenida Moisés Correia - Camutanga - PE | 0 | Ligado | 0v | Parado | -7.4075 -35.2755 |
| 23/02/2024 12:53:46 | Avenida Moisés Correia - Camutanga - PE | 0 | Ligado | 0v | Parado | -7.4075 -35.2755 |

| | | | | | | |
|------------------------|---|---|-----------|---|--------|---------------------|
| 23/02/2024 12:54:26 | Avenida Moisés Correia - Camutanga - PE | 0 | Ligado | 0v | Parado | -7.4075 -35.2755 |
| 23/02/2024 12:55:06 | Avenida Moisés Correia - Camutanga - PE | 0 | Ligado | 0v | Parado | -7.4075 -35.2755 |
| 23/02/2024 12:55:24 | Avenida Moisés Correia - Camutanga - PE | 0 | Ligado | 0v | Parado | -7.4075 -35.2755 |
| 23/02/2024 12:55:27 | | | |  | | |
| 23/02/2024 13:00:06 | Avenida Moisés Correia - Camutanga - PE | 0 | Desligado | 0v | Parado | -7.4075 -35.2755 |
| 23/02/2024 13:05:06 | Avenida Moisés Correia - Camutanga - PE | 0 | Desligado | 0v | Parado | -7.4075 -35.2755 |
| 23/02/2024 13:10:06 | Avenida Moisés Correia - Camutanga - PE | 0 | Desligado | 0v | Parado | -7.4075 -35.2755 |
| 23/02/2024 13:15:06 | Avenida Moisés Correia - Camutanga - PE | 0 | Desligado | 0v | Parado | -7.4075 -35.2755 |
| 23/02/2024 13:20:06 | Avenida Moisés Correia - Camutanga - PE | 0 | Desligado | 0v | Parado | -7.4075 -35.2755 |
| 23/02/2024 13:25:06 | Avenida Moisés Correia - Camutanga - PE | 0 | Desligado | 0v | Parado | -7.4075 -35.2755 |
| 23/02/2024 13:30:06 | Avenida Moisés Correia - Camutanga - PE | 0 | Desligado | 0v | Parado | -7.4075 -35.2755 |
| 23/02/2024 13:35:06 | Avenida Moisés Correia - Camutanga - PE | 0 | Desligado | 0v | Parado | -7.4075 -35.2755 |
| 23/02/2024 13:40:06 | Avenida Moisés Correia - Camutanga - PE | 0 | Desligado | 0v | Parado | -7.4075 -35.2755 |
| 23/02/2024 13:45:06 | Avenida Moisés Correia - Camutanga - PE | 0 | Desligado | 0v | Parado | -7.4075 -35.2755 |
| 23/02/2024 13:50:06 | Avenida Moisés Correia - Camutanga - PE | 0 | Desligado | 0v | Parado | -7.4075 -35.2755 |
| 23/02/2024 13:55:06 | Avenida Moisés Correia - Camutanga - PE | 0 | Desligado | 0v | Parado | -7.4075 -35.2755 |
| 23/02/2024 14:00:06 | Avenida Moisés Correia - Camutanga - PE | 0 | Desligado | 0v | Parado | -7.4075 -35.2755 |
| 23/02/2024 14:05:06 | Avenida Moisés Correia - Camutanga - PE | 0 | Desligado | 0v | Parado | -7.4075 -35.2755 |
| 23/02/2024 14:10:06 | Avenida Moisés Correia - Camutanga - PE | 0 | Desligado | 0v | Parado | -7.4075 -35.2755 |
| 23/02/2024 14:15:06 | Avenida Moisés Correia - Camutanga - PE | 0 | Desligado | 0v | Parado | -7.4075 -35.2755 |
| 23/02/2024 14:20:06 | Avenida Moisés Correia - Camutanga - PE | 0 | Desligado | 0v | Parado | -7.4075 -35.2755 |
| 23/02/2024 14:25:06 | Avenida Moisés Correia - Camutanga - PE | 0 | Desligado | 0v | Parado | -7.4075 -35.2755 |

23/02/2024
18:01:27



| | | | | | | |
|------------------------|--|----|--------|----|---------------|---------------------|
| 23/02/2024 18:02:03 | Avenida Moisés Correia - Camutanga - PE | 0 | Ligado | 0v | Parado | -7.4075 -35.2755 |
| 23/02/2024 18:02:43 | Avenida Moisés Correia - Camutanga - PE | 0 | Ligado | 0v | Parado | -7.4075 -35.2755 |
| 23/02/2024 18:03:06 | Avenida Moisés Correia - Camutanga - PE | 16 | Ligado | 0v | 97 metros | -7.4083 -35.2751 |
| 23/02/2024 18:03:23 | Travessa José Batista - Camutanga - PE | 0 | Ligado | 0v | 53 metros | -7.4087 -35.2749 |
| 23/02/2024 18:04:03 | Avenida Moisés Correia - Camutanga - PE | 0 | Ligado | 0v | 99 metros | -7.4084 -35.2741 |
| 23/02/2024 18:04:15 | Avenida Moisés Correia - Camutanga - PE | 10 | Ligado | 0v | Parado | -7.4084 -35.2741 |
| 23/02/2024 18:04:43 | Avenida Moisés Correia - Camutanga - PE | 0 | Ligado | 0v | Parado | -7.4084 -35.2741 |
| 23/02/2024 18:05:06 | Avenida Presidente Getúlio Vargas - Camutanga - PE | 17 | Ligado | 0v | 85 metros | -7.4088 -35.2734 |
| 23/02/2024 18:05:23 | Avenida Doutor Simplício Tavares de Melo - Camutanga - PE | 13 | Ligado | 0v | 67 metros | -7.4088 -35.2728 |
| 23/02/2024 18:05:33 | Avenida Doutor Simplício Tavares de Melo - Camutanga - PE | 17 | Ligado | 0v | Parado | -7.4088 -35.2728 |
| 23/02/2024 18:06:03 | Avenida Doutor Simplício Tavares de Melo - Camutanga - PE | 0 | Ligado | 0v | 129 metros | -7.4080 -35.2720 |
| 23/02/2024 18:06:24 | Avenida Doutor Simplício Tavares de Melo - Camutanga - PE | 15 | Ligado | 0v | Parado | -7.4080 -35.2720 |
| 23/02/2024 18:06:43 | Avenida Doutor Simplício Tavares de Melo - Camutanga - PE | 14 | Ligado | 0v | 105 metros | -7.4072 -35.2716 |
| 23/02/2024 18:07:15 | Rua Santa Cruz - Camutanga - PE | 17 | Ligado | 0v | 188 metros | -7.4080 -35.2701 |
| 23/02/2024 18:08:03 | Rua Santa Cruz - Camutanga - PE | 22 | Ligado | 0v | 280 metros | -7.4098 -35.2683 |
| 23/02/2024 18:08:43 | Rua Santa Cruz - Camutanga - PE | 21 | Ligado | 0v | 212 metros | -7.4111 -35.2669 |
| 23/02/2024 18:09:23 | Rua Santa Cruz - Camutanga - PE | 41 | Ligado | 0v | 347 metros | -7.4133 -35.2647 |
| 23/02/2024 18:09:52 | Rua Santa Cruz - Camutanga - PE | 40 | Ligado | 0v | 310 metros | -7.4154 -35.2628 |
| 23/02/2024 18:10:03 | Rua Santa Cruz - Camutanga - PE | 35 | Ligado | 0v | 122 metros | -7.4157 -35.2618 |
| 23/02/2024 18:10:43 | Rodovia PE-082 - Camutanga - PE | 26 | Ligado | 0v | 264 metros | -7.4175 -35.2602 |
| 23/02/2024 18:11:01 | Rodovia PE-082 - Camutanga - PE | 21 | Ligado | 0v | 102 metros | -7.4183 -35.2597 |

| | | | | | | |
|------------------------|---------------------------------|----|--------|----|------------|---------------------|
| 23/02/2024 18:11:23 | Rodovia PE-082 - Camutanga - PE | 19 | Ligado | 0v | 177 metros | -7.4198 -35.2592 |
| 23/02/2024 18:11:45 | Rodovia PE-082 - Camutanga - PE | 22 | Ligado | 0v | 128 metros | -7.4209 -35.2589 |
| 23/02/2024 18:12:03 | Rodovia PE-082 - Camutanga - PE | 22 | Ligado | 0v | 135 metros | -7.4221 -35.2586 |
| 23/02/2024 18:12:32 | Rodovia PE-082 - Camutanga - PE | 37 | Ligado | 0v | 247 metros | -7.4241 -35.2577 |
| 23/02/2024 18:12:43 | Rodovia PE-082 - Camutanga - PE | 36 | Ligado | 0v | 108 metros | -7.4249 -35.2571 |
| 23/02/2024 18:15:01 | Rodovia PE-082 - Ferreiros - PE | 42 | Ligado | 0v | 1,44 km | -7.4366 -35.2515 |
| 23/02/2024 18:15:41 | Rodovia PE-082 - Ferreiros - PE | 30 | Ligado | 0v | 305 metros | -7.4391 -35.2503 |
| 23/02/2024 18:16:21 | Rodovia PE-082 - Ferreiros - PE | 45 | Ligado | 0v | 446 metros | -7.4431 -35.2499 |
| 23/02/2024 18:16:45 | Rodovia PE-082 - Ferreiros - PE | 37 | Ligado | 0v | 285 metros | -7.4456 -35.2498 |
| 23/02/2024 18:17:00 | Rodovia PE-082 - Ferreiros - PE | 18 | Ligado | 0v | 125 metros | -7.4467 -35.2500 |
| 23/02/2024 18:17:41 | Rodovia PE-082 - Ferreiros - PE | 25 | Ligado | 0v | 161 metros | -7.4481 -35.2505 |
| 23/02/2024 18:18:21 | Rodovia PE-082 - Ferreiros - PE | 41 | Ligado | 0v | 355 metros | -7.4510 -35.2516 |
| 23/02/2024 18:18:52 | Rodovia PE-082 - Ferreiros - PE | 36 | Ligado | 0v | 341 metros | -7.4539 -35.2528 |
| 23/02/2024 18:19:02 | Rodovia PE-082 - Ferreiros - PE | 36 | Ligado | 0v | 103 metros | -7.4546 -35.2534 |
| 23/02/2024 18:19:41 | Rodovia PE-082 - Ferreiros - PE | 49 | Ligado | 0v | 462 metros | -7.4571 -35.2567 |
| 23/02/2024 18:20:21 | Rodovia PE-082 - Ferreiros - PE | 48 | Ligado | 0v | 566 metros | -7.4601 -35.2608 |
| 23/02/2024 18:21:01 | Rodovia PE-082 - Ferreiros - PE | 44 | Ligado | 0v | 516 metros | -7.4630 -35.2645 |
| 23/02/2024 18:21:41 | Rodovia PE-082 - Ferreiros - PE | 37 | Ligado | 0v | 328 metros | -7.4648 -35.2669 |
| 23/02/2024 18:22:21 | Rodovia PE-082 - Ferreiros - PE | 46 | Ligado | 0v | 502 metros | -7.4675 -35.2705 |
| 23/02/2024 18:23:01 | Rodovia PE-082 - Ferreiros - PE | 31 | Ligado | 0v | 475 metros | -7.4701 -35.2739 |
| 23/02/2024 18:23:41 | Rodovia PE-082 - Ferreiros - PE | 11 | Ligado | 0v | 263 metros | -7.4716 -35.2757 |
| 23/02/2024 18:24:21 | Rodovia PE-082 - Ferreiros - PE | 44 | Ligado | 0v | 381 metros | -7.4739 -35.2783 |

| | | | | | | |
|------------------------|--|----|--------|----|------------|---------------------|
| 23/02/2024 18:25:01 | Rodovia PE-082 - Ferreiros - PE | 43 | Ligado | 0v | 507 metros | -7.4769 -35.2817 |
| 23/02/2024 18:25:41 | Rodovia PE-082 - Ferreiros - PE | 56 | Ligado | 0v | 497 metros | -7.4798 -35.2851 |
| 23/02/2024 18:26:21 | Rodovia PE-082 - Ferreiros - PE | 63 | Ligado | 0v | 707 metros | -7.4840 -35.2899 |
| 23/02/2024 18:27:01 | Rodovia PE-082 - Ferreiros - PE | 67 | Ligado | 0v | 719 metros | -7.4883 -35.2948 |
| 23/02/2024 18:27:19 | Rodovia PE-082 - Ferreiros - PE | 68 | Ligado | 0v | 329 metros | -7.4907 -35.2965 |
| 23/02/2024 18:27:41 | Rodovia PE-082 - Ferreiros - PE | 14 | Ligado | 0v | 287 metros | -7.4932 -35.2971 |
| 23/02/2024 18:28:21 | Rodovia PE-082 - Mocs - Ferreiros - PE | 21 | Ligado | 0v | 261 metros | -7.4955 -35.2975 |
| 23/02/2024 18:28:31 | Rodovia PE-082 - Mocs - Ferreiros - PE | 17 | Ligado | 0v | Parado | -7.4955 -35.2975 |
| 23/02/2024 18:29:01 | Rua Luiz Marinho Falcão - Timbaúba - PE | 0 | Ligado | 0v | 167 metros | -7.4956 -35.2990 |
| 23/02/2024 18:29:41 | Rua Luiz Marinho Falcão - Timbaúba - PE | 18 | Ligado | 0v | 131 metros | -7.4954 -35.3002 |
| 23/02/2024 18:30:21 | Rua Luiz Marinho Falcão, 5 - Timbaúba - PE | 12 | Ligado | 0v | 166 metros | -7.4952 -35.3017 |
| 23/02/2024 18:30:37 | Rua Luiz Marinho Falcão, 5 - Timbaúba - PE | 10 | Ligado | 0v | 52 metros | -7.4952 -35.3021 |
| 23/02/2024 18:31:01 | Rua Luiz Marinho Falcão, 5 - Timbaúba - PE | 0 | Ligado | 0v | Parado | -7.4952 -35.3021 |
| 23/02/2024 18:31:41 | Rua Luiz Marinho Falcão, 5 - Timbaúba - PE | 15 | Ligado | 0v | Parado | -7.4952 -35.3021 |
| 23/02/2024 18:32:21 | Rua Luiz Marinho Falcão - Timbaúba - PE | 13 | Ligado | 0v | 178 metros | -7.4953 -35.3005 |
| 23/02/2024 18:33:01 | Rua Luiz Marinho Falcão - Timbaúba - PE | 12 | Ligado | 0v | 147 metros | -7.4956 -35.2992 |
| 23/02/2024 18:33:41 | Rua Luiz Marinho Falcão - Timbaúba - PE | 13 | Ligado | 0v | 166 metros | -7.4959 -35.2977 |
| 23/02/2024 18:33:51 | Rua Luiz Marinho Falcão - Timbaúba - PE | 16 | Ligado | 0v | Parado | -7.4959 -35.2977 |
| 23/02/2024 18:34:21 | Rodovia PE-082 - Mocs - Timbaúba - PE | 30 | Ligado | 0v | 209 metros | -7.4978 -35.2980 |
| 23/02/2024 18:35:02 | Ferreiros - PE | 0 | Ligado | 0v | 213 metros | -7.4996 -35.2984 |
| 23/02/2024 18:35:42 | Ferreiros - PE | 11 | Ligado | 0v | Parado | -7.4996 -35.2984 |
| 23/02/2024 18:36:22 | Rodovia PE-082 - Mocs - Timbaúba - PE | 26 | Ligado | 0v | 240 metros | -7.5017 -35.2988 |

| | | | | | | |
|------------------------|---------------------------------------|----|--------|----|------------|---------------------|
| 23/02/2024 18:37:01 | Rodovia PE-082 - Mocs - Timbaúba - PE | 36 | Ligado | 0v | 350 metros | -7.5048 -35.2996 |
| 23/02/2024 18:37:42 | Rodovia PE-082 - Mocs - Timbaúba - PE | 30 | Ligado | 0v | 297 metros | -7.5071 -35.3008 |
| 23/02/2024 18:38:20 | Rodovia PE-082 - Mocs - Timbaúba - PE | 39 | Ligado | 0v | 454 metros | -7.5109 -35.3025 |
| 23/02/2024 18:39:02 | Rodovia PE-082 - Mocs - Timbaúba - PE | 42 | Ligado | 0v | 357 metros | -7.5139 -35.3034 |
| 23/02/2024 18:39:42 | Rodovia PE-082 - Mocs - Timbaúba - PE | 32 | Ligado | 0v | 351 metros | -7.5170 -35.3043 |
| 23/02/2024 18:40:22 | Rodovia PE-082 - Mocs - Timbaúba - PE | 32 | Ligado | 0v | 378 metros | -7.5202 -35.3053 |
| 23/02/2024 18:40:58 | BR-408 - Mocs - Timbaúba - PE | 16 | Ligado | 0v | 100 metros | -7.5211 -35.3055 |
| 23/02/2024 18:41:42 | BR-408 - Mocs - Timbaúba - PE | 67 | Ligado | 0v | 522 metros | -7.5222 -35.3009 |
| 23/02/2024 18:42:22 | BR-408 - Mocs - Timbaúba - PE | 69 | Ligado | 0v | 749 metros | -7.5227 -35.2941 |
| 23/02/2024 18:43:00 | BR-408 - Mocs - Timbaúba - PE | 59 | Ligado | 0v | 697 metros | -7.5273 -35.2898 |
| 23/02/2024 18:43:12 | BR-408 - Mocs - Timbaúba - PE | 54 | Ligado | 0v | 180 metros | -7.5289 -35.2896 |
| 23/02/2024 18:43:25 | BR-408 - Mocs - Timbaúba - PE | 60 | Ligado | 0v | 384 metros | -7.5307 -35.2898 |
| 23/02/2024 18:45:30 | BR-408 - Mocs - Timbaúba - PE | 66 | Ligado | 0v | 2,16 km | -7.5425 -35.2743 |
| 23/02/2024 18:46:10 | Timbaúba - PE | 60 | Ligado | 0v | 732 metros | -7.5453 -35.2683 |
| 23/02/2024 18:47:04 | BR-408 - Caueiras - Aliança - PE | 65 | Ligado | 0v | 981 metros | -7.5492 -35.2604 |
| 23/02/2024 18:47:44 | BR-408 - Caueiras - Aliança - PE | 70 | Ligado | 0v | 682 metros | -7.5528 -35.2554 |
| 23/02/2024 18:48:24 | BR-408 - Caueiras - Aliança - PE | 65 | Ligado | 0v | 762 metros | -7.5589 -35.2584 |
| 23/02/2024 18:49:24 | BR-408 - Caueiras - Aliança - PE | 73 | Ligado | 0v | 1,08 km | -7.5685 -35.2569 |
| 23/02/2024 18:49:36 | BR-408 - Caueiras - Aliança - PE | 71 | Ligado | 0v | 233 metros | -7.5699 -35.2553 |
| 23/02/2024 18:49:57 | BR-408 - Caueiras - Aliança - PE | 61 | Ligado | 0v | 383 metros | -7.5720 -35.2526 |
| 23/02/2024 18:50:07 | BR-408 - Caueiras - Aliança - PE | 68 | Ligado | 0v | 176 metros | -7.5735 -35.2520 |
| 23/02/2024 18:50:37 | BR-408 - Caueiras - Aliança - PE | 70 | Ligado | 0v | 565 metros | -7.5785 -35.2521 |

| | | | | | | |
|------------------------|----------------------------------|----|--------|----|------------|---------------------|
| 23/02/2024 18:50:56 | BR-408 - Caueiras - Aliança - PE | 70 | Ligado | 0v | 371 metros | -7.5810 -35.2498 |
| 23/02/2024 18:51:36 | BR-408 - Caueiras - Aliança - PE | 57 | Ligado | 0v | 753 metros | -7.5877 -35.2486 |
| 23/02/2024 18:51:47 | BR-408 - Caueiras - Aliança - PE | 29 | Ligado | 0v | 138 metros | -7.5889 -35.2485 |
| 23/02/2024 18:52:11 | BR-408 - Caueiras - Aliança - PE | 51 | Ligado | 0v | 232 metros | -7.5909 -35.2481 |
| 23/02/2024 18:52:22 | BR-408 - Caueiras - Aliança - PE | 57 | Ligado | 0v | 169 metros | -7.5922 -35.2472 |
| 23/02/2024 18:52:42 | BR-408 - Caueiras - Aliança - PE | 60 | Ligado | 0v | 316 metros | -7.5938 -35.2449 |
| 23/02/2024 18:52:56 | BR-408 - Caueiras - Aliança - PE | 63 | Ligado | 0v | 248 metros | -7.5958 -35.2439 |
| 23/02/2024 18:53:36 | BR-408 - Aliança - PE | 68 | Ligado | 0v | 720 metros | -7.6017 -35.2412 |
| 23/02/2024 18:54:16 | BR-408 - Aliança - PE | 69 | Ligado | 0v | 773 metros | -7.6085 -35.2398 |
| 23/02/2024 18:54:56 | BR-408 - Aliança - PE | 63 | Ligado | 0v | 773 metros | -7.6154 -35.2392 |
| 23/02/2024 18:55:27 | BR-408 - Aliança - PE | 68 | Ligado | 0v | 572 metros | -7.6200 -35.2415 |
| 23/02/2024 18:55:46 | BR-408 - Aliança - PE | 69 | Ligado | 0v | 368 metros | -7.6233 -35.2412 |
| 23/02/2024 18:55:59 | BR-408 - Aliança - PE | 70 | Ligado | 0v | 248 metros | -7.6253 -35.2422 |
| 23/02/2024 18:56:16 | BR-408 - Aliança - PE | 70 | Ligado | 0v | 328 metros | -7.6270 -35.2445 |
| 23/02/2024 18:56:36 | BR-408 - Aliança - PE | 64 | Ligado | 0v | 361 metros | -7.6290 -35.2472 |
| 23/02/2024 18:56:52 | BR-408 - Aliança - PE | 69 | Ligado | 0v | 297 metros | -7.6296 -35.2498 |
| 23/02/2024 18:57:36 | BR-408 - Aliança - PE | 68 | Ligado | 0v | 844 metros | -7.6365 -35.2531 |
| 23/02/2024 18:57:48 | BR-408 - Aliança - PE | 69 | Ligado | 0v | 232 metros | -7.6385 -35.2537 |
| 23/02/2024 18:58:01 | BR-408 - Aliança - PE | 68 | Ligado | 0v | 253 metros | -7.6406 -35.2545 |
| 23/02/2024 18:58:16 | BR-408 - Aliança - PE | 67 | Ligado | 0v | 279 metros | -7.6431 -35.2543 |
| 23/02/2024 18:59:47 | BR-408 - Nazaré da Mata - PE | 60 | Ligado | 0v | 1,71 km | -7.6576 -35.2492 |
| 23/02/2024 19:00:00 | BR-408 - Nazaré da Mata - PE | 67 | Ligado | 0v | 217 metros | -7.6595 -35.2496 |

| | | | | | | |
|------------------------|--|----|--------|----|------------|---------------------|
| 23/02/2024 19:00:13 | BR-408 - Nazaré da Mata - PE | 67 | Ligado | 0v | 244 metros | -7.6617 -35.2502 |
| 23/02/2024 19:00:40 | BR-408 - Nazaré da Mata - PE | 67 | Ligado | 0v | 498 metros | -7.6652 -35.2475 |
| 23/02/2024 19:00:54 | BR-408 - Nazaré da Mata - PE | 69 | Ligado | 0v | 268 metros | -7.6673 -35.2463 |
| 23/02/2024 19:01:04 | BR-408 - Nazaré da Mata - PE | 67 | Ligado | 0v | 185 metros | -7.6690 -35.2466 |
| 23/02/2024 19:01:20 | BR-408 - Nazaré da Mata - PE | 68 | Ligado | 0v | 312 metros | -7.6713 -35.2482 |
| 23/02/2024 19:01:59 | BR-408 - Nazaré da Mata - PE | 70 | Ligado | 0v | 757 metros | -7.6770 -35.2519 |
| 23/02/2024 19:02:12 | BR-408 - Nazaré da Mata - PE | 65 | Ligado | 0v | 243 metros | -7.6792 -35.2518 |
| 23/02/2024 19:02:40 | BR-408 - Nazaré da Mata - PE | 70 | Ligado | 0v | 506 metros | -7.6827 -35.2490 |
| 23/02/2024 19:02:50 | BR-408 - Nazaré da Mata - PE | 69 | Ligado | 0v | 696 metros | -7.6842 -35.2480 |
| 23/02/2024 19:03:03 | BR-408 - Nazaré da Mata - PE | 70 | Ligado | 0v | 248 metros | -7.6864 -35.2484 |
| 23/02/2024 19:03:14 | BR-408 - Nazaré da Mata - PE | 70 | Ligado | 0v | 210 metros | -7.6879 -35.2496 |
| 23/02/2024 19:04:00 | BR-408 - Nazaré da Mata - PE | 67 | Ligado | 0v | 1,04 km | -7.6969 -35.2472 |
| 23/02/2024 19:04:40 | BR-408 - Nazaré da Mata - PE | 59 | Ligado | 0v | 752 metros | -7.7034 -35.2452 |
| 23/02/2024 19:05:20 | BR-408 - Nazaré da Mata - PE | 60 | Ligado | 0v | 621 metros | -7.7074 -35.2412 |
| 23/02/2024 19:05:32 | BR-408 - Nazaré da Mata - PE | 64 | Ligado | 0v | 201 metros | -7.7087 -35.2401 |
| 23/02/2024 19:06:00 | BR-408 - Nazaré da Mata - PE | 73 | Ligado | 0v | 526 metros | -7.7132 -35.2384 |
| 23/02/2024 19:06:11 | BR-408 - Nazaré da Mata - PE | 70 | Ligado | 0v | 219 metros | -7.7150 -35.2376 |
| 23/02/2024 19:06:40 | BR-408 - Nazaré da Mata - PE | 64 | Ligado | 0v | 589 metros | -7.7201 -35.2387 |
| 23/02/2024 19:06:59 | BR-408 - Nazaré da Mata - PE | 62 | Ligado | 0v | 328 metros | -7.7231 -35.2392 |
| 23/02/2024 19:07:13 | Rua Castro Alves - Sertãozinho - Nazaré da Mata - PE | 70 | Ligado | 0v | 260 metros | -7.7251 -35.2403 |
| 23/02/2024 19:07:23 | BR-408 - Nazaré da Mata - PE | 70 | Ligado | 0v | 193 metros | -7.7268 -35.2401 |
| 23/02/2024 19:07:51 | Rodovia BR-408 - Juá - Nazaré da Mata - PE | 66 | Ligado | 0v | 533 metros | -7.7310 -35.2378 |

| | | | | | | |
|------------------------|---|----|--------|----|------------|---------------------|
| 23/02/2024 19:08:06 | Rodovia BR-408 - Juá - Nazaré da Mata - PE | 68 | Ligado | 0v | 283 metros | -7.7330 -35.2362 |
| 23/02/2024 19:08:41 | Rodovia BR-408 - Juá - Nazaré da Mata - PE | 63 | Ligado | 0v | 681 metros | -7.7389 -35.2344 |
| 23/02/2024 19:09:00 | Rodovia BR-408 - Juá - Nazaré da Mata - PE | 52 | Ligado | 0v | 308 metros | -7.7416 -35.2341 |
| 23/02/2024 19:09:21 | Rodovia BR-408 - Juá - Nazaré da Mata - PE | 0 | Ligado | 0v | 158 metros | -7.7430 -35.2342 |
| 23/02/2024 19:09:57 | Rodovia BR-408 - Juá - Nazaré da Mata - PE | 11 | Ligado | 0v | Parado | -7.7430 -35.2342 |
| 23/02/2024 19:10:13 | Rua Nunes Machado - Juá - Nazaré da Mata - PE | 21 | Ligado | 0v | 118 metros | -7.7433 -35.2332 |
| 23/02/2024 19:10:35 | Rua Nunes Machado - Juá - Nazaré da Mata - PE | 16 | Ligado | 0v | 58 metros | -7.7433 -35.2327 |
| 23/02/2024 19:11:02 | Rua General Osorio - Juá - Nazaré da Mata - PE | 18 | Ligado | 0v | 144 metros | -7.7439 -35.2315 |
| 23/02/2024 19:11:21 | Rua Coelho Neto - Juá - Nazaré da Mata - PE | 12 | Ligado | 0v | 102 metros | -7.7440 -35.2306 |
| 23/02/2024 19:11:32 | Rua Coelho Neto - Juá - Nazaré da Mata - PE | 12 | Ligado | 0v | 53 metros | -7.7438 -35.2302 |
| 23/02/2024 19:11:46 | Rua Coelho Neto - Juá - Nazaré da Mata - PE | 18 | Ligado | 0v | 93 metros | -7.7435 -35.2294 |
| 23/02/2024 19:11:57 | Rua Coelho Neto - Juá - Nazaré da Mata - PE | 12 | Ligado | 0v | Parado | -7.7435 -35.2294 |
| 23/02/2024 19:12:41 | Rua Coelho Neto - Juá - Nazaré da Mata - PE | 0 | Ligado | 0v | 76 metros | -7.7433 -35.2288 |
| 23/02/2024 19:12:51 | Rua Coelho Neto - Juá - Nazaré da Mata - PE | 14 | Ligado | 0v | Parado | -7.7433 -35.2288 |
| 23/02/2024 19:13:04 | Rua Ermirio Coutinho - Sertãozinho - Nazaré da Mata - PE | 32 | Ligado | 0v | 89 metros | -7.7437 -35.2281 |
| 23/02/2024 19:13:14 | Avenida Coronel Luís Inácio - Alto da Boa Vista - Nazaré da Mata - PE | 22 | Ligado | 0v | 68 metros | -7.7443 -35.2279 |
| 23/02/2024 19:14:01 | Rua Conselheiro João Brasil - Juá - Nazaré da Mata - PE | 14 | Ligado | 0v | 219 metros | -7.7462 -35.2274 |
| 23/02/2024 19:14:41 | Rua Conselheiro João Brasil - Juá - Nazaré da Mata - PE | 21 | Ligado | 0v | 178 metros | -7.7468 -35.2259 |
| 23/02/2024 19:15:21 | Rua Amaro Maltez de Farias - Alto da Boa Vista - Nazaré da Mata - PE | 22 | Ligado | 0v | 199 metros | -7.7474 -35.2242 |
| 23/02/2024 19:16:01 | Rua Amaro Maltez de Farias - Alto da Boa Vista - Nazaré da Mata - PE | 0 | Ligado | 0v | 90 metros | -7.7476 -35.2234 |
| 23/02/2024 19:16:41 | Rua Amaro Maltez de Farias - Alto da Boa Vista - Nazaré da Mata - PE | 0 | Ligado | 0v | Parado | -7.7476 -35.2234 |
| 23/02/2024 19:17:21 | Rua Amaro Maltez de Farias - Alto da Boa Vista - Nazaré da Mata - PE | 0 | Ligado | 0v | Parado | -7.7476 -35.2234 |

| | | | | | | |
|------------------------|---|----|--------|----|------------|---------------------|
| 23/02/2024 21:27:44 | Rua Amaro Maltez de Farias - Alto da Boa Vista - Nazaré da Mata - PE | 0 | Ligado | 0v | Parado | -7.7476 -35.2234 |
| 23/02/2024 21:28:24 | Rua Amaro Maltez de Farias - Alto da Boa Vista - Nazaré da Mata - PE | 0 | Ligado | 0v | Parado | -7.7476 -35.2234 |
| 23/02/2024 21:29:04 | Rua Amaro Maltez de Farias - Alto da Boa Vista - Nazaré da Mata - PE | 0 | Ligado | 0v | Parado | -7.7476 -35.2234 |
| 23/02/2024 21:29:44 | Rua Amaro Maltez de Farias - Alto da Boa Vista - Nazaré da Mata - PE | 0 | Ligado | 0v | Parado | -7.7476 -35.2234 |
| 23/02/2024 21:30:24 | Rua Amaro Maltez de Farias - Alto da Boa Vista - Nazaré da Mata - PE | 0 | Ligado | 0v | Parado | -7.7476 -35.2234 |
| 23/02/2024 21:31:04 | Rua Amaro Maltez de Farias - Alto da Boa Vista - Nazaré da Mata - PE | 0 | Ligado | 0v | Parado | -7.7476 -35.2234 |
| 23/02/2024 21:31:44 | Rua Amaro Maltez de Farias - Alto da Boa Vista - Nazaré da Mata - PE | 0 | Ligado | 0v | Parado | -7.7476 -35.2234 |
| 23/02/2024 21:32:24 | Rua Amaro Maltez de Farias - Alto da Boa Vista - Nazaré da Mata - PE | 0 | Ligado | 0v | Parado | -7.7476 -35.2234 |
| 23/02/2024 21:33:04 | Rua Amaro Maltez de Farias - Alto da Boa Vista - Nazaré da Mata - PE | 0 | Ligado | 0v | Parado | -7.7476 -35.2234 |
| 23/02/2024 21:33:44 | Rua Amaro Maltez de Farias - Alto da Boa Vista - Nazaré da Mata - PE | 0 | Ligado | 0v | Parado | -7.7476 -35.2234 |
| 23/02/2024 21:34:24 | Rua Amaro Maltez de Farias - Alto da Boa Vista - Nazaré da Mata - PE | 0 | Ligado | 0v | Parado | -7.7476 -35.2234 |
| 23/02/2024 21:35:04 | Rua Amaro Maltez de Farias - Alto da Boa Vista - Nazaré da Mata - PE | 0 | Ligado | 0v | Parado | -7.7476 -35.2234 |
| 23/02/2024 21:35:44 | Rua Amaro Maltez de Farias - Alto da Boa Vista - Nazaré da Mata - PE | 0 | Ligado | 0v | Parado | -7.7476 -35.2234 |
| 23/02/2024 21:36:24 | Rua Amaro Maltez de Farias - Alto da Boa Vista - Nazaré da Mata - PE | 0 | Ligado | 0v | Parado | -7.7476 -35.2234 |
| 23/02/2024 21:37:04 | Rua Amaro Maltez de Farias - Alto da Boa Vista - Nazaré da Mata - PE | 0 | Ligado | 0v | Parado | -7.7476 -35.2234 |
| 23/02/2024 21:37:27 | Rua Amaro Maltez de Farias - Alto da Boa Vista - Nazaré da Mata - PE | 11 | Ligado | 0v | 73 metros | -7.7475 -35.2241 |
| 23/02/2024 21:37:44 | Rua Amaro Maltez de Farias - Alto da Boa Vista - Nazaré da Mata - PE | 0 | Ligado | 0v | 51 metros | -7.7473 -35.2245 |
| 23/02/2024 21:38:17 | Rua Conselheiro João Brasil - Juá - Nazaré da Mata - PE | 11 | Ligado | 0v | 116 metros | -7.7469 -35.2255 |
| 23/02/2024 21:39:04 | Rua Conselheiro João Brasil - Juá - Nazaré da Mata - PE | 13 | Ligado | 0v | 175 metros | -7.7463 -35.2269 |
| 23/02/2024 21:39:44 | Rua Conselheiro João Brasil - Juá - Nazaré da Mata - PE | 0 | Ligado | 0v | Parado | -7.7463 -35.2269 |
| 23/02/2024 21:40:24 | Rua Conselheiro João Brasil - Juá - Nazaré da Mata - PE | 0 | Ligado | 0v | Parado | -7.7463 -35.2269 |
| 23/02/2024 21:40:51 | Avenida Coronel Luís Inácio - Alto da Boa Vista - Nazaré da Mata - PE | 11 | Ligado | 0v | 88 metros | -7.7459 -35.2276 |

| | | | | | | |
|------------------------|---|----|--------|----|------------|---------------------|
| 23/02/2024 21:41:04 | Avenida Coronel Luís Inácio - Alto da Boa Vista - Nazaré da Mata - PE | 21 | Ligado | 0v | 58 metros | -7.7454 -35.2277 |
| 23/02/2024 21:41:25 | Avenida Coronel Luís Inácio - Alto da Boa Vista - Nazaré da Mata - PE | 13 | Ligado | 0v | 103 metros | -7.7445 -35.2279 |
| 23/02/2024 21:41:44 | Rua Marechal Dantas Barreto - Sertãozinho - Nazaré da Mata - PE | 16 | Ligado | 0v | 93 metros | -7.7438 -35.2275 |
| 23/02/2024 21:42:24 | Rua Dom Moura - Sertãozinho - Nazaré da Mata - PE | 19 | Ligado | 0v | 178 metros | -7.7424 -35.2267 |
| 23/02/2024 21:42:45 | Praça João XXIII - Sertãozinho - Nazaré da Mata - PE | 10 | Ligado | 0v | 88 metros | -7.7419 -35.2261 |
| 23/02/2024 21:42:55 | Praça João XXIII - Sertãozinho - Nazaré da Mata - PE | 11 | Ligado | 0v | Parado | -7.7419 -35.2261 |
| 23/02/2024 21:43:14 | Rua Bom Jesus - Sertãozinho - Nazaré da Mata - PE | 12 | Ligado | 0v | 68 metros | -7.7419 -35.2267 |
| 23/02/2024 21:43:44 | Rua Bom Jesus - Sertãozinho - Nazaré da Mata - PE | 0 | Ligado | 0v | 144 metros | -7.7426 -35.2278 |
| 23/02/2024 21:44:24 | Rua Bom Jesus - Sertãozinho - Nazaré da Mata - PE | 0 | Ligado | 0v | Parado | -7.7426 -35.2278 |
| 23/02/2024 21:45:04 | Rua Bom Jesus - Sertãozinho - Nazaré da Mata - PE | 0 | Ligado | 0v | Parado | -7.7426 -35.2278 |
| 23/02/2024 21:45:44 | Rua Bom Jesus - Sertãozinho - Nazaré da Mata - PE | 0 | Ligado | 0v | Parado | -7.7426 -35.2278 |
| 23/02/2024 21:46:24 | Rua Conselheiro João Alfredo - Sertãozinho - Nazaré da Mata - PE | 0 | Ligado | 0v | 52 metros | -7.7424 -35.2282 |
| 23/02/2024 21:47:04 | Rua Conselheiro João Alfredo - Sertãozinho - Nazaré da Mata - PE | 0 | Ligado | 0v | Parado | -7.7424 -35.2282 |
| 23/02/2024 21:47:44 | Rua Doutor Florentino dos Santos - Juá - Nazaré da Mata - PE | 0 | Ligado | 0v | 61 metros | -7.7427 -35.2286 |
| 23/02/2024 21:48:24 | Rua Doutor Florentino dos Santos - Juá - Nazaré da Mata - PE | 0 | Ligado | 0v | Parado | -7.7427 -35.2286 |
| 23/02/2024 21:49:04 | Rua Doutor Florentino dos Santos - Juá - Nazaré da Mata - PE | 0 | Ligado | 0v | Parado | -7.7427 -35.2286 |
| 23/02/2024 21:49:44 | Rua Doutor Florentino dos Santos - Juá - Nazaré da Mata - PE | 0 | Ligado | 0v | Parado | -7.7427 -35.2286 |
| 23/02/2024 21:50:18 | Rua Doutor Florentino dos Santos - Juá - Nazaré da Mata - PE | 12 | Ligado | 0v | 73 metros | -7.7431 -35.2291 |
| 23/02/2024 21:51:05 | Rua Doutor Florentino dos Santos - Juá - Nazaré da Mata - PE | 13 | Ligado | 0v | 208 metros | -7.7435 -35.2310 |
| 23/02/2024 21:51:16 | Rua Doutor Florentino dos Santos - Juá - Nazaré da Mata - PE | 14 | Ligado | 0v | 53 metros | -7.7437 -35.2314 |
| 23/02/2024 21:51:28 | Rua Nunes Machado - Juá - Nazaré da Mata - PE | 24 | Ligado | 0v | 64 metros | -7.7436 -35.2320 |
| 23/02/2024 21:51:44 | Rua Nunes Machado - Juá - Nazaré da Mata - PE | 20 | Ligado | 0v | 81 metros | -7.7432 -35.2326 |

| | | | | | | |
|------------------------|---|----|--------|----|------------|---------------------|
| 23/02/2024 21:52:07 | Rua Nunes Machado - Juá - Nazaré da Mata - PE | 17 | Ligado | 0v | 137 metros | -7.7432 -35.2339 |
| 23/02/2024 21:52:20 | Juá - Nazaré da Mata - PE | 15 | Ligado | 0v | 53 metros | -7.7427 -35.2340 |
| 23/02/2024 21:52:57 | Rodovia BR-408 - Juá - Nazaré da Mata - PE | 59 | Ligado | 0v | 404 metros | -7.7391 -35.2343 |
| 23/02/2024 21:53:40 | Rodovia BR-408 - Juá - Nazaré da Mata - PE | 57 | Ligado | 0v | 794 metros | -7.7323 -35.2365 |
| 23/02/2024 21:54:25 | BR-408 - Nazaré da Mata - PE | 61 | Ligado | 0v | 689 metros | -7.7271 -35.2399 |
| 23/02/2024 21:54:39 | BR-408 - Nazaré da Mata - PE | 67 | Ligado | 0v | 242 metros | -7.7249 -35.2402 |
| 23/02/2024 21:54:54 | BR-408 - Nazaré da Mata - PE | 66 | Ligado | 0v | 284 metros | -7.7227 -35.2390 |
| 23/02/2024 21:55:05 | BR-408 - Nazaré da Mata - PE | 72 | Ligado | 0v | 212 metros | -7.7208 -35.2388 |
| 23/02/2024 21:55:35 | BR-408 - Nazaré da Mata - PE | 61 | Ligado | 0v | 605 metros | -7.7155 -35.2375 |
| 23/02/2024 21:55:45 | BR-408 - Nazaré da Mata - PE | 63 | Ligado | 0v | 171 metros | -7.7140 -35.2378 |
| 23/02/2024 21:56:25 | BR-408 - Nazaré da Mata - PE | 53 | Ligado | 0v | 661 metros | -7.7085 -35.2401 |
| 23/02/2024 21:58:26 | BR-408 - Nazaré da Mata - PE | 54 | Ligado | 0v | 2,29 km | -7.6901 -35.2493 |
| 23/02/2024 21:58:46 | BR-408 - Nazaré da Mata - PE | 46 | Ligado | 0v | 265 metros | -7.6878 -35.2495 |
| 23/02/2024 21:59:07 | BR-408 - Nazaré da Mata - PE | 44 | Ligado | 0v | 261 metros | -7.6859 -35.2481 |
| 23/02/2024 21:59:19 | BR-408 - Nazaré da Mata - PE | 51 | Ligado | 0v | 159 metros | -7.6845 -35.2479 |
| 23/02/2024 21:59:30 | BR-408 - Nazaré da Mata - PE | 60 | Ligado | 0v | 172 metros | -7.6831 -35.2486 |
| 23/02/2024 21:59:57 | BR-408 - Nazaré da Mata - PE | 72 | Ligado | 0v | 511 metros | -7.6796 -35.2516 |
| 23/02/2024 22:00:09 | BR-408 - Nazaré da Mata - PE | 75 | Ligado | 0v | 246 metros | -7.6774 -35.2519 |
| 23/02/2024 22:00:41 | BR-408 - Nazaré da Mata - PE | 69 | Ligado | 0v | 621 metros | -7.6726 -35.2491 |
| 23/02/2024 22:00:51 | BR-408 - Nazaré da Mata - PE | 70 | Ligado | 0v | 197 metros | -7.6711 -35.2481 |
| 23/02/2024 22:01:09 | BR-408 - Nazaré da Mata - PE | 68 | Ligado | 0v | 348 metros | -7.6685 -35.2464 |
| 23/02/2024 22:01:21 | BR-408 - Nazaré da Mata - PE | 68 | Ligado | 0v | 549 metros | -7.6665 -35.2465 |

| | | | | | | |
|------------------------|----------------------------------|----|--------|----|------------|---------------------|
| 23/02/2024 22:01:54 | BR-408 - Nazaré da Mata - PE | 71 | Ligado | 0v | 638 metros | -7.6620 -35.2501 |
| 23/02/2024 22:02:17 | BR-408 - Nazaré da Mata - PE | 71 | Ligado | 0v | 437 metros | -7.6581 -35.2492 |
| 23/02/2024 22:02:41 | BR-408 - Aliança - PE | 80 | Ligado | 0v | 915 metros | -7.6538 -35.2504 |
| 23/02/2024 22:03:21 | BR-408 - Aliança - PE | 74 | Ligado | 0v | 841 metros | -7.6467 -35.2530 |
| 23/02/2024 22:03:54 | BR-408 - Aliança - PE | 74 | Ligado | 0v | 650 metros | -7.6411 -35.2545 |
| 23/02/2024 22:04:41 | BR-408 - Aliança - PE | 69 | Ligado | 0v | 910 metros | -7.6334 -35.2517 |
| 23/02/2024 22:05:01 | BR-408 - Aliança - PE | 64 | Ligado | 0v | 385 metros | -7.6302 -35.2504 |
| 23/02/2024 22:05:21 | BR-408 - Aliança - PE | 68 | Ligado | 0v | 367 metros | -7.6290 -35.2473 |
| 23/02/2024 22:05:59 | BR-408 - Aliança - PE | 68 | Ligado | 0v | 726 metros | -7.6251 -35.2420 |
| 23/02/2024 22:06:12 | BR-408 - Aliança - PE | 66 | Ligado | 0v | 250 metros | -7.6230 -35.2411 |
| 23/02/2024 22:06:30 | BR-408 - Aliança - PE | 68 | Ligado | 0v | 335 metros | -7.6201 -35.2415 |
| 23/02/2024 22:06:41 | BR-408 - Aliança - PE | 69 | Ligado | 0v | 214 metros | -7.6183 -35.2407 |
| 23/02/2024 22:06:55 | BR-408 - Aliança - PE | 68 | Ligado | 0v | 274 metros | -7.6163 -35.2393 |
| 23/02/2024 22:07:20 | BR-408 - Aliança - PE | 59 | Ligado | 0v | 461 metros | -7.6122 -35.2398 |
| 23/02/2024 22:07:56 | BR-408 - Aliança - PE | 50 | Ligado | 0v | 518 metros | -7.6075 -35.2400 |
| 23/02/2024 22:08:41 | BR-408 - Aliança - PE | 65 | Ligado | 0v | 771 metros | -7.6008 -35.2416 |
| 23/02/2024 22:09:21 | BR-408 - Caueiras - Aliança - PE | 70 | Ligado | 0v | 775 metros | -7.5944 -35.2444 |
| 23/02/2024 22:09:34 | BR-408 - Caueiras - Aliança - PE | 67 | Ligado | 0v | 243 metros | -7.5928 -35.2459 |
| 23/02/2024 22:09:44 | BR-408 - Caueiras - Aliança - PE | 72 | Ligado | 0v | 197 metros | -7.5919 -35.2474 |
| 23/02/2024 22:10:01 | BR-408 - Caueiras - Aliança - PE | 41 | Ligado | 0v | 288 metros | -7.5895 -35.2483 |
| 23/02/2024 22:10:41 | BR-408 - Caueiras - Aliança - PE | 62 | Ligado | 0v | 523 metros | -7.5848 -35.2490 |
| 23/02/2024 22:11:03 | BR-408 - Caueiras - Aliança - PE | 69 | Ligado | 0v | 416 metros | -7.5812 -35.2497 |

| | | | | | | |
|------------------------|---------------------------------------|----|--------|----|------------|---------------------|
| 23/02/2024 22:11:21 | BR-408 - Caueiras - Aliança - PE | 69 | Ligado | 0v | 346 metros | -7.5789 -35.2518 |
| 23/02/2024 22:11:57 | BR-408 - Caueiras - Aliança - PE | 66 | Ligado | 0v | 668 metros | -7.5729 -35.2520 |
| 23/02/2024 22:12:07 | BR-408 - Caueiras - Aliança - PE | 72 | Ligado | 0v | 192 metros | -7.5715 -35.2530 |
| 23/02/2024 22:12:37 | BR-408 - Caueiras - Aliança - PE | 70 | Ligado | 0v | 623 metros | -7.5679 -35.2573 |
| 23/02/2024 22:13:07 | BR-408 - Caueiras - Aliança - PE | 72 | Ligado | 0v | 550 metros | -7.5634 -35.2593 |
| 23/02/2024 22:13:19 | BR-408 - Caueiras - Aliança - PE | 69 | Ligado | 0v | 232 metros | -7.5613 -35.2594 |
| 23/02/2024 22:14:01 | BR-408 - Caueiras - Aliança - PE | 67 | Ligado | 0v | 840 metros | -7.5545 -35.2562 |
| 23/02/2024 22:14:16 | BR-408 - Caueiras - Aliança - PE | 67 | Ligado | 0v | 285 metros | -7.5521 -35.2553 |
| 23/02/2024 22:14:26 | BR-408 - Caueiras - Aliança - PE | 63 | Ligado | 0v | 173 metros | -7.5507 -35.2560 |
| 23/02/2024 22:14:41 | BR-408 - Caueiras - Aliança - PE | 72 | Ligado | 0v | 300 metros | -7.5498 -35.2586 |
| 23/02/2024 22:15:21 | BR-408 - Timbaúba - PE | 75 | Ligado | 0v | 763 metros | -7.5469 -35.2649 |
| 23/02/2024 22:16:01 | BR-408 - Mocs - Timbaúba - PE | 68 | Ligado | 0v | 755 metros | -7.5445 -35.2712 |
| 23/02/2024 22:18:09 | BR-408 - Mocs - Timbaúba - PE | 47 | Ligado | 0v | 2,13 km | -7.5351 -35.2880 |
| 23/02/2024 22:18:41 | BR-408 - Mocs - Timbaúba - PE | 66 | Ligado | 0v | 585 metros | -7.5302 -35.2899 |
| 23/02/2024 22:18:55 | BR-408 - Mocs - Timbaúba - PE | 65 | Ligado | 0v | 252 metros | -7.5280 -35.2895 |
| 23/02/2024 22:19:27 | BR-408 - Mocs - Timbaúba - PE | 66 | Ligado | 0v | 644 metros | -7.5232 -35.2928 |
| 23/02/2024 22:20:10 | BR-408 - Mocs - Timbaúba - PE | 66 | Ligado | 0v | 816 metros | -7.5224 -35.3001 |
| 23/02/2024 22:20:46 | BR-408 - Mocs - Timbaúba - PE | 38 | Ligado | 0v | 570 metros | -7.5211 -35.3051 |
| 23/02/2024 22:21:30 | Rodovia PE-082 - Mocs - Timbaúba - PE | 41 | Ligado | 0v | 404 metros | -7.5175 -35.3045 |
| 23/02/2024 22:22:10 | Rodovia PE-082 - Mocs - Timbaúba - PE | 44 | Ligado | 0v | 402 metros | -7.5141 -35.3034 |
| 23/02/2024 22:22:50 | Rodovia PE-082 - Mocs - Timbaúba - PE | 46 | Ligado | 0v | 401 metros | -7.5106 -35.3024 |
| 23/02/2024 22:23:28 | Rodovia PE-082 - Mocs - Timbaúba - PE | 55 | Ligado | 0v | 591 metros | -7.5058 -35.3002 |


| | | | | | | |
|------------------------|--|----|--------|----|------------|---------------------|
| 23/02/2024 22:23:47 | Rodovia PE-082 - Mocs - Timbaúba - PE | 53 | Ligado | 0v | 276 metros | -7.5036 -35.2991 |
| 23/02/2024 22:24:10 | Rodovia PE-082 - Mocs - Timbaúba - PE | 39 | Ligado | 0v | 255 metros | -7.5013 -35.2987 |
| 23/02/2024 22:24:50 | Rodovia PE-082 - Mocs - Ferreiros - PE | 0 | Ligado | 0v | 208 metros | -7.4995 -35.2983 |
| 23/02/2024 22:25:30 | Rodovia PE-082 - Mocs - Ferreiros - PE | 0 | Ligado | 0v | Parado | -7.4995 -35.2983 |
| 23/02/2024 22:25:54 | Rodovia PE-082 - Mocs - Ferreiros - PE | 14 | Ligado | 0v | Parado | -7.4995 -35.2983 |
| 23/02/2024 22:26:10 | Rodovia PE-082 - Mocs - Ferreiros - PE | 34 | Ligado | 0v | 129 metros | -7.4984 -35.2981 |
| 23/02/2024 22:26:50 | Rodovia PE-082 - Mocs - Ferreiros - PE | 14 | Ligado | 0v | 258 metros | -7.4961 -35.2976 |
| 23/02/2024 22:27:00 | Rodovia PE-082 - Mocs - Ferreiros - PE | 12 | Ligado | 0v | Parado | -7.4961 -35.2976 |
| 23/02/2024 22:27:30 | Rua Luiz Marinho Falcão - Timbaúba - PE | 13 | Ligado | 0v | 154 metros | -7.4956 -35.2989 |
| 23/02/2024 22:28:10 | Rua Luiz Marinho Falcão - Timbaúba - PE | 11 | Ligado | 0v | 132 metros | -7.4953 -35.3001 |
| 23/02/2024 22:28:41 | Rua Luiz Marinho Falcão, 5 - Timbaúba - PE | 18 | Ligado | 0v | 142 metros | -7.4952 -35.3013 |
| 23/02/2024 22:29:30 | Rua Luiz Marinho Falcão, 5 - Timbaúba - PE | 0 | Ligado | 0v | 92 metros | -7.4953 -35.3022 |
| 23/02/2024 22:30:08 | Rua Luiz Marinho Falcão, 5 - Timbaúba - PE | 12 | Ligado | 0v | Parado | -7.4953 -35.3022 |
| 23/02/2024 22:30:51 | Rua Sao Cristovao - Timbaúba - PE | 13 | Ligado | 0v | 190 metros | -7.4953 -35.3004 |
| 23/02/2024 22:31:31 | Rua Santa Augusta - Timbaúba - PE | 14 | Ligado | 0v | 133 metros | -7.4955 -35.2993 |
| 23/02/2024 22:32:11 | Rua Luiz Marinho Falcão - Timbaúba - PE | 19 | Ligado | 0v | 155 metros | -7.4958 -35.2979 |
| 23/02/2024 22:32:51 | Rodovia PE-082 - Mocs - Ferreiros - PE | 13 | Ligado | 0v | 100 metros | -7.4951 -35.2974 |
| 23/02/2024 22:33:31 | Rodovia PE-082 - Ferreiros - PE | 36 | Ligado | 0v | 285 metros | -7.4925 -35.2969 |
| 23/02/2024 22:33:53 | Rodovia PE-082 - Ferreiros - PE | 56 | Ligado | 0v | 289 metros | -7.4900 -35.2962 |
| 23/02/2024 22:34:04 | Rodovia PE-082 - Ferreiros - PE | 60 | Ligado | 0v | 180 metros | -7.4887 -35.2953 |
| 23/02/2024 22:34:51 | Rodovia PE-082 - Ferreiros - PE | 58 | Ligado | 0v | 768 metros | -7.4842 -35.2901 |
| 23/02/2024 22:35:31 | Rodovia PE-082 - Ferreiros - PE | 59 | Ligado | 0v | 673 metros | -7.4802 -35.2855 |


| | | | | | | |
|------------------------|---------------------------------|----|--------|----|------------|---------------------|
| 23/02/2024 22:36:11 | Rodovia PE-082 - Ferreiros - PE | 52 | Ligado | 0v | 593 metros | -7.4766 -35.2815 |
| 23/02/2024 22:36:51 | Rodovia PE-082 - Ferreiros - PE | 40 | Ligado | 0v | 535 metros | -7.4735 -35.2778 |
| 23/02/2024 22:37:31 | Rodovia PE-082 - Ferreiros - PE | 28 | Ligado | 0v | 391 metros | -7.4711 -35.2752 |
| 23/02/2024 22:38:11 | Rodovia PE-082 - Ferreiros - PE | 51 | Ligado | 0v | 369 metros | -7.4690 -35.2726 |
| 23/02/2024 22:38:51 | Rodovia PE-082 - Ferreiros - PE | 58 | Ligado | 0v | 561 metros | -7.4660 -35.2686 |
| 23/02/2024 22:39:31 | Rodovia PE-082 - Ferreiros - PE | 51 | Ligado | 0v | 641 metros | -7.4625 -35.2639 |
| 23/02/2024 22:40:11 | Rodovia PE-082 - Ferreiros - PE | 52 | Ligado | 0v | 566 metros | -7.4594 -35.2599 |
| 23/02/2024 22:40:51 | Rodovia PE-082 - Ferreiros - PE | 48 | Ligado | 0v | 559 metros | -7.4564 -35.2559 |
| 23/02/2024 22:41:24 | Rodovia PE-082 - Ferreiros - PE | 48 | Ligado | 0v | 445 metros | -7.4538 -35.2528 |
| 23/02/2024 22:41:37 | Rodovia PE-082 - Ferreiros - PE | 47 | Ligado | 0v | 185 metros | -7.4523 -35.2521 |
| 23/02/2024 22:42:11 | Rodovia PE-082 - Ferreiros - PE | 26 | Ligado | 0v | 334 metros | -7.4495 -35.2510 |
| 23/02/2024 22:42:51 | Rodovia PE-082 - Ferreiros - PE | 21 | Ligado | 0v | 314 metros | -7.4468 -35.2500 |
| 23/02/2024 22:43:15 | Rodovia PE-082 - Ferreiros - PE | 36 | Ligado | 0v | 170 metros | -7.4453 -35.2497 |
| 23/02/2024 22:43:31 | Ferreiros - PE | 46 | Ligado | 0v | 185 metros | -7.4437 -35.2498 |
| 23/02/2024 22:44:08 | Rodovia PE-082 - Ferreiros - PE | 48 | Ligado | 0v | 500 metros | -7.4392 -35.2502 |
| 23/02/2024 22:44:21 | Rodovia PE-082 - Ferreiros - PE | 43 | Ligado | 0v | 161 metros | -7.4379 -35.2508 |
| 23/02/2024 22:44:51 | Rodovia PE-082 - Ferreiros - PE | 51 | Ligado | 0v | 397 metros | -7.4347 -35.2524 |
| 23/02/2024 22:45:31 | Rodovia PE-082 - Camutanga - PE | 57 | Ligado | 0v | 582 metros | -7.4300 -35.2548 |
| 23/02/2024 22:45:52 | Rodovia PE-082 - Camutanga - PE | 38 | Ligado | 0v | 283 metros | -7.4277 -35.2558 |
| 23/02/2024 22:46:05 | Rodovia PE-082 - Camutanga - PE | 23 | Ligado | 0v | 117 metros | -7.4267 -35.2561 |
| 23/02/2024 22:46:51 | Rodovia PE-082 - Camutanga - PE | 32 | Ligado | 0v | 251 metros | -7.4247 -35.2572 |
| 23/02/2024 22:47:21 | Rodovia PE-082 - Camutanga - PE | 11 | Ligado | 0v | 293 metros | -7.4224 -35.2584 |

| | | | | | | |
|------------------------|--|----|--------|----|------------|---------------------|
| 23/02/2024 22:48:51 | Rodovia PE-082 - Camutanga - PE | 25 | Ligado | 0v | 486 metros | -7.4183 -35.2597 |
| 23/02/2024 22:49:09 | Rodovia PE-082 - Camutanga - PE | 12 | Ligado | 0v | 73 metros | -7.4177 -35.2600 |
| 23/02/2024 22:49:49 | Rodovia PE-082 - Camutanga - PE | 15 | Ligado | 0v | 207 metros | -7.4161 -35.2610 |
| 23/02/2024 22:50:03 | Rodovia Pe Oitenta e Dois - Camutanga - PE | 17 | Ligado | 0v | 56 metros | -7.4157 -35.2613 |
| 23/02/2024 22:50:24 | Rua Santa Cruz - Camutanga - PE | 42 | Ligado | 0v | 183 metros | -7.4152 -35.2628 |
| 23/02/2024 22:51:09 | Rua Santa Cruz - Camutanga - PE | 41 | Ligado | 0v | 554 metros | -7.4116 -35.2663 |
| 23/02/2024 22:51:49 | Rua Santa Cruz - Camutanga - PE | 0 | Ligado | 0v | 200 metros | -7.4103 -35.2676 |
| 23/02/2024 22:52:29 | Rua Santa Cruz - Camutanga - PE | 31 | Ligado | 0v | 208 metros | -7.4090 -35.2689 |
| 23/02/2024 22:53:09 | Rua Santa Cruz - Camutanga - PE | 31 | Ligado | 0v | 283 metros | -7.4073 -35.2708 |
| 23/02/2024 22:53:49 | Rua Santa Cruz - Camutanga - PE | 0 | Ligado | 0v | 79 metros | -7.4069 -35.2714 |
| 23/02/2024 22:54:29 | Rua Santa Cruz - Camutanga - PE | 0 | Ligado | 0v | Parado | -7.4069 -35.2714 |
| 23/02/2024 22:55:09 | Rua Santa Cruz - Camutanga - PE | 0 | Ligado | 0v | Parado | -7.4069 -35.2714 |
| 23/02/2024 22:55:27 | Rua Santa Cruz - Camutanga - PE | 15 | Ligado | 0v | Parado | -7.4069 -35.2714 |
| 23/02/2024 22:55:49 | Rua Santa Cruz - Camutanga - PE | 19 | Ligado | 0v | 138 metros | -7.4060 -35.2722 |
| 23/02/2024 22:56:29 | Rua Santa Cruz - Camutanga - PE | 13 | Ligado | 0v | 173 metros | -7.4048 -35.2732 |
| 23/02/2024 22:57:09 | Rua Santa Cruz - Camutanga - PE | 13 | Ligado | 0v | 63 metros | -7.4043 -35.2735 |
| 23/02/2024 22:57:20 | Rua Santa Cruz - Camutanga - PE | 15 | Ligado | 0v | Parado | -7.4043 -35.2735 |
| 23/02/2024 22:57:47 | Rua Santa Cruz - Itambé - PE | 19 | Ligado | 0v | 172 metros | -7.4028 -35.2734 |
| 23/02/2024 22:58:29 | Rua Santa Cruz - Itambé - PE | 12 | Ligado | 0v | 135 metros | -7.4018 -35.2740 |
| 23/02/2024 22:59:09 | Rua Santa Cruz - Itambé - PE | 0 | Ligado | 0v | Parado | -7.4018 -35.2740 |
| 23/02/2024 22:59:49 | Rua Santa Cruz - Itambé - PE | 17 | Ligado | 0v | 176 metros | -7.4005 -35.2749 |
| 23/02/2024 23:00:29 | Rua Santa Cruz - Itambé - PE | 14 | Ligado | 0v | 184 metros | -7.3991 -35.2758 |

| | | | | | | |
|------------------------|---|----|--------|----|------------|---------------------|
| 23/02/2024 23:00:42 | Rua Santa Cruz - Itambé - PE | 10 | Ligado | 0v | Parado | -7.3991 -35.2758 |
| 23/02/2024 23:01:09 | Rua Santa Cruz - Itambé - PE | 0 | Ligado | 0v | Parado | -7.3991 -35.2758 |
| 23/02/2024 23:01:39 | Rua Santa Cruz - Itambé - PE | 16 | Ligado | 0v | Parado | -7.3991 -35.2758 |
| 23/02/2024 23:01:49 | Rua Santa Cruz - Itambé - PE | 11 | Ligado | 0v | Parado | -7.3991 -35.2758 |
| 23/02/2024 23:02:29 | Rua Santa Cruz - Itambé - PE | 17 | Ligado | 0v | 153 metros | -7.4003 -35.2751 |
| 23/02/2024 23:03:09 | Rua Santa Cruz - Itambé - PE | 0 | Ligado | 0v | 165 metros | -7.4015 -35.2743 |
| 23/02/2024 23:03:49 | Rua Santa Cruz - Itambé - PE | 0 | Ligado | 0v | 133 metros | -7.4024 -35.2735 |
| 23/02/2024 23:04:12 | Rua Santa Cruz - Itambé - PE | 18 | Ligado | 0v | Parado | -7.4024 -35.2735 |
| 23/02/2024 23:04:29 | Rua Santa Cruz - Camutanga - PE | 17 | Ligado | 0v | 141 metros | -7.4037 -35.2737 |
| 23/02/2024 23:04:53 | Rua Santa Cruz - Camutanga - PE | 10 | Ligado | 0v | 90 metros | -7.4044 -35.2734 |
| 23/02/2024 23:05:09 | Avenida Pedro de Albuquerque Uchôa - Camutanga - PE | 21 | Ligado | 0v | 59 metros | -7.4048 -35.2739 |
| 23/02/2024 23:05:27 | Avenida Pedro de Albuquerque Uchôa - Camutanga - PE | 21 | Ligado | 0v | 86 metros | -7.4051 -35.2745 |
| 23/02/2024 23:05:49 | Avenida Pedro de Albuquerque Uchôa - Camutanga - PE | 21 | Ligado | 0v | 117 metros | -7.4054 -35.2756 |
| 23/02/2024 23:06:29 | Avenida Pedro de Albuquerque Uchôa - Camutanga - PE | 0 | Ligado | 0v | 121 metros | -7.4056 -35.2766 |
| 23/02/2024 23:07:09 | Camutanga - PE | 18 | Ligado | 0v | 96 metros | -7.4060 -35.2774 |
| 23/02/2024 23:07:25 | Avenida Pedro de Albuquerque Uchôa - Camutanga - PE | 10 | Ligado | 0v | 75 metros | -7.4064 -35.2780 |
| 23/02/2024 23:07:49 | Rua António Bento Nogueira - Camutanga - PE | 12 | Ligado | 0v | 78 metros | -7.4070 -35.2777 |
| 23/02/2024 23:08:30 | Rua António Bento Nogueira - Camutanga - PE | 13 | Ligado | 0v | 97 metros | -7.4078 -35.2773 |
| 23/02/2024 23:09:10 | Rua António Bento Nogueira - Camutanga - PE | 0 | Ligado | 0v | Parado | -7.4078 -35.2773 |
| 23/02/2024 23:09:50 | Rua Joaquim Nabuco - Camutanga - PE | 0 | Ligado | 0v | 100 metros | -7.4084 -35.2779 |
| 23/02/2024 23:10:30 | Rua Joaquim Nabuco - Camutanga - PE | 10 | Ligado | 0v | 85 metros | -7.4086 -35.2786 |
| 23/02/2024 23:11:10 | Rua Joaquim Nabuco - Camutanga - PE | 0 | Ligado | 0v | Parado | -7.4086 -35.2786 |

| | | | | | | |
|------------------------|---|----|--------|----|------------|---------------------|
| 23/02/2024 23:11:50 | Rua Joaquim Nabuco - Camutanga - PE | 12 | Ligado | 0v | 89 metros | -7.4084 -35.2779 |
| 23/02/2024 23:12:13 | Rua Joaquim Nabuco - Camutanga - PE | 15 | Ligado | 0v | 99 metros | -7.4079 -35.2771 |
| 23/02/2024 23:12:30 | Rua Joaquim Nabuco - Camutanga - PE | 0 | Ligado | 0v | 60 metros | -7.4077 -35.2766 |
| 23/02/2024 23:13:10 | Rua Joaquim Nabuco - Camutanga - PE | 0 | Ligado | 0v | Parado | -7.4077 -35.2766 |
| 23/02/2024 23:13:50 | Rua Vereadora Helena de Souza Cavalcanti - Camutanga - PE | 0 | Ligado | 0v | 114 metros | -7.4085 -35.2760 |
| 23/02/2024 23:14:30 | Rua Vereadora Helena de Souza Cavalcanti - Camutanga - PE | 0 | Ligado | 0v | 55 metros | -7.4089 -35.2758 |
| 23/02/2024 23:14:41 | Rua Vereadora Helena de Souza Cavalcanti - Camutanga - PE | 12 | Ligado | 0v | Parado | -7.4089 -35.2758 |
| 23/02/2024 23:14:55 | Rua Vereadora Helena de Souza Cavalcanti - Camutanga - PE | 11 | Ligado | 0v | 67 metros | -7.4095 -35.2756 |
| 23/02/2024 23:15:10 | Rua Vereadora Helena de Souza Cavalcanti - Camutanga - PE | 14 | Ligado | 0v | Parado | -7.4095 -35.2756 |
| 23/02/2024 23:15:50 | Rua Vereadora Helena de Souza Cavalcanti - Camutanga - PE | 12 | Ligado | 0v | 134 metros | -7.4106 -35.2751 |
| 23/02/2024 23:16:30 | Rua Vereadora Helena de Souza Cavalcanti - Camutanga - PE | 11 | Ligado | 0v | Parado | -7.4106 -35.2751 |
| 23/02/2024 23:17:10 | Avenida Moisés Correia - Camutanga - PE | 11 | Ligado | 0v | 102 metros | -7.4103 -35.2742 |
| 23/02/2024 23:17:45 | Avenida Moisés Correia - Camutanga - PE | 18 | Ligado | 0v | 139 metros | -7.4092 -35.2749 |
| 23/02/2024 23:18:05 | Avenida Moisés Correia - Camutanga - PE | 16 | Ligado | 0v | 62 metros | -7.4087 -35.2751 |
| 23/02/2024 23:18:30 | Avenida Moisés Correia - Camutanga - PE | 17 | Ligado | 0v | 100 metros | -7.4079 -35.2756 |
| 23/02/2024 23:18:54 | Rua Joaquim Nabuco - Camutanga - PE | 14 | Ligado | 0v | 80 metros | -7.4073 -35.2759 |
| 23/02/2024 23:19:10 | Rua Joaquim Nabuco - Camutanga - PE | 0 | Ligado | 0v | Parado | -7.4073 -35.2759 |
| 23/02/2024 23:19:50 | Avenida Moisés Correia - Camutanga - PE | 0 | Ligado | 0v | 61 metros | -7.4075 -35.2753 |
| 23/02/2024 23:20:30 | Avenida Moisés Correia - Camutanga - PE | 0 | Ligado | 0v | Parado | -7.4075 -35.2753 |
| 23/02/2024 23:21:10 | Avenida Moisés Correia - Camutanga - PE | 0 | Ligado | 0v | Parado | -7.4075 -35.2753 |
| 23/02/2024 23:21:50 | Avenida Moisés Correia - Camutanga - PE | 0 | Ligado | 0v | Parado | -7.4075 -35.2753 |
| 23/02/2024 23:22:30 | Avenida Moisés Correia - Camutanga - PE | 0 | Ligado | 0v | Parado | -7.4075 -35.2753 |

| | | | | | | |
|------------------------|---|---|-----------|---|--------|---------------------|
| 23/02/2024 23:23:10 | Avenida Moisés Correia - Camutanga - PE | 0 | Ligado | 0v | Parado | -7.4075 -35.2753 |
| 23/02/2024 23:23:50 | Avenida Moisés Correia - Camutanga - PE | 0 | Ligado | 0v | Parado | -7.4075 -35.2753 |
| 23/02/2024 23:24:30 | Avenida Moisés Correia - Camutanga - PE | 0 | Ligado | 0v | Parado | -7.4075 -35.2753 |
| 23/02/2024 23:25:10 | Avenida Moisés Correia - Camutanga - PE | 0 | Ligado | 0v | Parado | -7.4075 -35.2753 |
| 23/02/2024 23:25:16 | | | |  | | |
| 23/02/2024 23:30:10 | Avenida Moisés Correia - Camutanga - PE | 0 | Desligado | 0v | Parado | -7.4075 -35.2753 |
| 23/02/2024 23:35:10 | Avenida Moisés Correia - Camutanga - PE | 0 | Desligado | 0v | Parado | -7.4075 -35.2753 |
| 23/02/2024 23:40:10 | Avenida Moisés Correia - Camutanga - PE | 0 | Desligado | 0v | Parado | -7.4075 -35.2753 |
| 23/02/2024 23:45:10 | Avenida Moisés Correia - Camutanga - PE | 0 | Desligado | 0v | Parado | -7.4075 -35.2753 |
| 23/02/2024 23:50:10 | Avenida Moisés Correia - Camutanga - PE | 0 | Desligado | 0v | Parado | -7.4075 -35.2753 |
| 23/02/2024 23:55:10 | Avenida Moisés Correia - Camutanga - PE | 0 | Desligado | 0v | Parado | -7.4075 -35.2753 |
| 24/02/2024 00:00:10 | Avenida Moisés Correia - Camutanga - PE | 0 | Desligado | 0v | Parado | -7.4075 -35.2753 |
| 24/02/2024 00:05:10 | Avenida Moisés Correia - Camutanga - PE | 0 | Desligado | 0v | Parado | -7.4075 -35.2753 |
| 24/02/2024 00:10:10 | Avenida Moisés Correia - Camutanga - PE | 0 | Desligado | 0v | Parado | -7.4075 -35.2753 |
| 24/02/2024 00:15:10 | Avenida Moisés Correia - Camutanga - PE | 0 | Desligado | 0v | Parado | -7.4075 -35.2753 |
| 24/02/2024 00:20:10 | Avenida Moisés Correia - Camutanga - PE | 0 | Desligado | 0v | Parado | -7.4075 -35.2753 |
| 24/02/2024 00:25:10 | Avenida Moisés Correia - Camutanga - PE | 0 | Desligado | 0v | Parado | -7.4075 -35.2753 |
| 24/02/2024 00:30:10 | Avenida Moisés Correia - Camutanga - PE | 0 | Desligado | 0v | Parado | -7.4075 -35.2753 |
| 24/02/2024 00:35:10 | Avenida Moisés Correia - Camutanga - PE | 0 | Desligado | 0v | Parado | -7.4075 -35.2753 |
| 24/02/2024 00:40:10 | Avenida Moisés Correia - Camutanga - PE | 0 | Desligado | 0v | Parado | -7.4075 -35.2753 |
| 24/02/2024 00:45:10 | Avenida Moisés Correia - Camutanga - PE | 0 | Desligado | 0v | Parado | -7.4075 -35.2753 |
| 24/02/2024 00:50:10 | Avenida Moisés Correia - Camutanga - PE | 0 | Desligado | 0v | Parado | -7.4075 -35.2753 |

| | | | | | | |
|------------------------|---|---|-----------|---|--------|---------------------|
| 24/02/2024 04:35:10 | Avenida Moisés Correia - Camutanga - PE | 0 | Desligado | 0v | Parado | -7.4075 -35.2753 |
| 24/02/2024 04:40:10 | Avenida Moisés Correia - Camutanga - PE | 0 | Desligado | 0v | Parado | -7.4075 -35.2753 |
| 24/02/2024 04:45:10 | Avenida Moisés Correia - Camutanga - PE | 0 | Desligado | 0v | Parado | -7.4075 -35.2753 |
| 24/02/2024 04:50:10 | Avenida Moisés Correia - Camutanga - PE | 0 | Desligado | 0v | Parado | -7.4075 -35.2753 |
| 24/02/2024 04:55:10 | Avenida Moisés Correia - Camutanga - PE | 0 | Desligado | 0v | Parado | -7.4075 -35.2753 |
| 24/02/2024 04:56:37 | Avenida Moisés Correia - Camutanga - PE | 0 | Desligado | 0v | Parado | -7.4075 -35.2753 |
| 24/02/2024 04:56:50 | | | |  | | |
| 24/02/2024 04:57:25 | Avenida Moisés Correia - Camutanga - PE | 0 | Ligado | 0v | Parado | -7.4075 -35.2753 |
| 24/02/2024 04:58:05 | Avenida Moisés Correia - Camutanga - PE | 0 | Ligado | 0v | Parado | -7.4075 -35.2753 |
| 24/02/2024 04:58:45 | Avenida Moisés Correia - Camutanga - PE | 0 | Ligado | 0v | Parado | -7.4075 -35.2753 |
| 24/02/2024 04:59:25 | Avenida Moisés Correia - Camutanga - PE | 0 | Ligado | 0v | Parado | -7.4075 -35.2753 |
| 24/02/2024 05:00:05 | Avenida Moisés Correia - Camutanga - PE | 0 | Ligado | 0v | Parado | -7.4075 -35.2753 |
| 24/02/2024 05:00:45 | Avenida Moisés Correia - Camutanga - PE | 0 | Ligado | 0v | Parado | -7.4075 -35.2753 |
| 24/02/2024 05:01:25 | Avenida Moisés Correia - Camutanga - PE | 0 | Ligado | 0v | Parado | -7.4075 -35.2753 |
| 24/02/2024 05:02:05 | Avenida Moisés Correia - Camutanga - PE | 0 | Ligado | 0v | Parado | -7.4075 -35.2753 |
| 24/02/2024 05:02:45 | Avenida Moisés Correia - Camutanga - PE | 0 | Ligado | 0v | Parado | -7.4075 -35.2753 |
| 24/02/2024 05:03:25 | Avenida Moisés Correia - Camutanga - PE | 0 | Ligado | 0v | Parado | -7.4075 -35.2753 |
| 24/02/2024 05:04:05 | Avenida Moisés Correia - Camutanga - PE | 0 | Ligado | 0v | Parado | -7.4075 -35.2753 |
| 24/02/2024 05:04:45 | Avenida Moisés Correia - Camutanga - PE | 0 | Ligado | 0v | Parado | -7.4075 -35.2753 |
| 24/02/2024 05:05:25 | Avenida Moisés Correia - Camutanga - PE | 0 | Ligado | 0v | Parado | -7.4075 -35.2753 |
| 24/02/2024 05:06:05 | Avenida Moisés Correia - Camutanga - PE | 0 | Ligado | 0v | Parado | -7.4075 -35.2753 |
| 24/02/2024 05:06:45 | Avenida Moisés Correia - Camutanga - PE | 0 | Ligado | 0v | Parado | -7.4075 -35.2753 |

| | | | | | | |
|------------------------|---|----|--------|----|------------|---------------------|
| 24/02/2024 05:07:25 | Avenida Moisés Correia - Camutanga - PE | 0 | Ligado | 0v | Parado | -7.4075 -35.2753 |
| 24/02/2024 05:08:05 | Avenida Moisés Correia - Camutanga - PE | 0 | Ligado | 0v | Parado | -7.4075 -35.2753 |
| 24/02/2024 05:08:45 | Avenida Moisés Correia - Camutanga - PE | 0 | Ligado | 0v | Parado | -7.4075 -35.2753 |
| 24/02/2024 05:09:25 | Avenida Moisés Correia - Camutanga - PE | 0 | Ligado | 0v | 62 metros | -7.4071 -35.2757 |
| 24/02/2024 05:10:05 | Avenida Moisés Correia - Camutanga - PE | 12 | Ligado | 0v | 150 metros | -7.4059 -35.2764 |
| 24/02/2024 05:10:21 | Avenida Moisés Correia - Camutanga - PE | 10 | Ligado | 0v | Parado | -7.4059 -35.2764 |
| 24/02/2024 05:10:45 | Avenida Pedro de Albuquerque Uchôa - Camutanga - PE | 0 | Ligado | 0v | 75 metros | -7.4058 -35.2771 |
| 24/02/2024 05:11:25 | Avenida Pedro de Albuquerque Uchôa - Camutanga - PE | 17 | Ligado | 0v | 105 metros | -7.4063 -35.2779 |
| 24/02/2024 05:11:38 | Rua Rilzélia de Carvalho Chaves - Camutanga - PE | 18 | Ligado | 0v | 61 metros | -7.4066 -35.2783 |
| 24/02/2024 05:12:05 | Avenida Pedro Albuquerque Uchoa - Camutanga - PE | 17 | Ligado | 0v | 140 metros | -7.4066 -35.2796 |
| 24/02/2024 05:12:45 | Avenida Pedro Albuquerque Uchoa - Camutanga - PE | 16 | Ligado | 0v | 142 metros | -7.4068 -35.2809 |
| 24/02/2024 05:13:25 | Camutanga - PE | 17 | Ligado | 0v | 186 metros | -7.4073 -35.2825 |
| 24/02/2024 05:13:57 | Camutanga - PE | 12 | Ligado | 0v | 161 metros | -7.4075 -35.2839 |
| 24/02/2024 05:14:10 | Camutanga - PE | 20 | Ligado | 0v | 60 metros | -7.4076 -35.2844 |
| 24/02/2024 05:14:46 | Camutanga - PE | 15 | Ligado | 0v | 187 metros | -7.4085 -35.2859 |
| 24/02/2024 05:15:13 | Camutanga - PE | 16 | Ligado | 0v | 131 metros | -7.4090 -35.2869 |
| 24/02/2024 05:15:26 | Camutanga - PE | 15 | Ligado | 0v | 58 metros | -7.4092 -35.2874 |
| 24/02/2024 05:15:44 | Camutanga - PE | 18 | Ligado | 0v | 78 metros | -7.4094 -35.2881 |
| 24/02/2024 05:16:06 | Camutanga - PE | 15 | Ligado | 0v | 107 metros | -7.4097 -35.2890 |
| 24/02/2024 05:16:17 | Camutanga - PE | 15 | Ligado | 0v | Parado | -7.4097 -35.2890 |
| 24/02/2024 05:16:29 | Camutanga - PE | 16 | Ligado | 0v | 99 metros | -7.4103 -35.2897 |
| 24/02/2024 05:16:46 | Camutanga - PE | 14 | Ligado | 0v | 74 metros | -7.4105 -35.2903 |

| | | | | | | |
|------------------------|----------------|----|--------|----|------------|---------------------|
| 24/02/2024 05:17:25 | Camutanga - PE | 17 | Ligado | 0v | 169 metros | -7.4110 -35.2918 |
| 24/02/2024 05:17:43 | Camutanga - PE | 16 | Ligado | 0v | 90 metros | -7.4110 -35.2926 |
| 24/02/2024 05:18:06 | Camutanga - PE | 13 | Ligado | 0v | 97 metros | -7.4113 -35.2934 |
| 24/02/2024 05:18:18 | Camutanga - PE | 16 | Ligado | 0v | Parado | -7.4113 -35.2934 |
| 24/02/2024 05:18:46 | Camutanga - PE | 14 | Ligado | 0v | 175 metros | -7.4121 -35.2948 |
| 24/02/2024 05:19:24 | Camutanga - PE | 14 | Ligado | 0v | 165 metros | -7.4130 -35.2960 |
| 24/02/2024 05:19:44 | Camutanga - PE | 13 | Ligado | 0v | 90 metros | -7.4134 -35.2966 |
| 24/02/2024 05:19:59 | Camutanga - PE | 15 | Ligado | 0v | 66 metros | -7.4135 -35.2972 |
| 24/02/2024 05:20:28 | Camutanga - PE | 16 | Ligado | 0v | 110 metros | -7.4134 -35.2982 |
| 24/02/2024 05:20:46 | Camutanga - PE | 13 | Ligado | 0v | 73 metros | -7.4137 -35.2988 |
| 24/02/2024 05:20:57 | Camutanga - PE | 11 | Ligado | 0v | Parado | -7.4137 -35.2988 |
| 24/02/2024 05:21:07 | Camutanga - PE | 12 | Ligado | 0v | 74 metros | -7.4138 -35.2995 |
| 24/02/2024 05:21:25 | Camutanga - PE | 16 | Ligado | 0v | 150 metros | -7.4140 -35.3001 |
| 24/02/2024 05:22:06 | Camutanga - PE | 0 | Ligado | 0v | 108 metros | -7.4147 -35.3008 |
| 24/02/2024 05:22:46 | Camutanga - PE | 15 | Ligado | 0v | 78 metros | -7.4152 -35.3013 |
| 24/02/2024 05:23:14 | Camutanga - PE | 17 | Ligado | 0v | 121 metros | -7.4160 -35.3020 |
| 24/02/2024 05:23:26 | Camutanga - PE | 13 | Ligado | 0v | Parado | -7.4160 -35.3020 |
| 24/02/2024 05:24:06 | Camutanga - PE | 0 | Ligado | 0v | 94 metros | -7.4164 -35.3027 |
| 24/02/2024 05:24:46 | Camutanga - PE | 11 | Ligado | 0v | 118 metros | -7.4169 -35.3037 |
| 24/02/2024 05:25:26 | Camutanga - PE | 17 | Ligado | 0v | 271 metros | -7.4176 -35.3049 |
| 24/02/2024 05:26:04 | Camutanga - PE | 12 | Ligado | 0v | 91 metros | -7.4180 -35.3056 |
| 24/02/2024 05:26:46 | Camutanga - PE | 0 | Ligado | 0v | 121 metros | -7.4185 -35.3066 |

| | | | | | | |
|------------------------|----------------|----|--------|----|------------|---------------------|
| 24/02/2024 05:27:26 | Camutanga - PE | 13 | Ligado | 0v | 75 metros | -7.4186 -35.3072 |
| 24/02/2024 05:28:06 | Camutanga - PE | 17 | Ligado | 0v | 186 metros | -7.4187 -35.3089 |
| 24/02/2024 05:28:21 | Camutanga - PE | 19 | Ligado | 0v | 66 metros | -7.4186 -35.3095 |
| 24/02/2024 05:28:34 | Camutanga - PE | 16 | Ligado | 0v | 126 metros | -7.4185 -35.3101 |
| 24/02/2024 05:28:46 | Camutanga - PE | 17 | Ligado | 0v | 184 metros | -7.4185 -35.3106 |
| 24/02/2024 05:29:12 | Camutanga - PE | 14 | Ligado | 0v | 103 metros | -7.4185 -35.3115 |
| 24/02/2024 05:29:22 | Camutanga - PE | 14 | Ligado | 0v | Parado | -7.4185 -35.3115 |
| 24/02/2024 05:30:06 | Camutanga - PE | 0 | Ligado | 0v | 173 metros | -7.4186 -35.3131 |
| 24/02/2024 05:30:46 | Camutanga - PE | 11 | Ligado | 0v | 246 metros | -7.4188 -35.3137 |
| 24/02/2024 05:31:02 | Camutanga - PE | 11 | Ligado | 0v | 53 metros | -7.4190 -35.3142 |
| 24/02/2024 05:31:26 | Camutanga - PE | 12 | Ligado | 0v | 84 metros | -7.4194 -35.3148 |
| 24/02/2024 05:31:39 | Camutanga - PE | 14 | Ligado | 0v | Parado | -7.4194 -35.3148 |
| 24/02/2024 05:32:06 | Camutanga - PE | 0 | Ligado | 0v | 136 metros | -7.4198 -35.3159 |
| 24/02/2024 05:32:20 | Camutanga - PE | 12 | Ligado | 0v | Parado | -7.4198 -35.3159 |
| 24/02/2024 05:32:31 | Camutanga - PE | 12 | Ligado | 0v | 79 metros | -7.4200 -35.3166 |
| 24/02/2024 05:32:46 | Camutanga - PE | 13 | Ligado | 0v | 54 metros | -7.4202 -35.3171 |
| 24/02/2024 05:32:59 | Camutanga - PE | 11 | Ligado | 0v | Parado | -7.4202 -35.3171 |
| 24/02/2024 05:33:09 | Camutanga - PE | 10 | Ligado | 0v | 78 metros | -7.4203 -35.3177 |
| 24/02/2024 05:33:24 | Camutanga - PE | 12 | Ligado | 0v | Parado | -7.4203 -35.3177 |
| 24/02/2024 05:35:26 | Camutanga - PE | 15 | Ligado | 0v | 455 metros | -7.4197 -35.3218 |
| 24/02/2024 05:36:34 | Camutanga - PE | 17 | Ligado | 0v | 303 metros | -7.4214 -35.3240 |
| 24/02/2024 05:37:14 | Camutanga - PE | 16 | Ligado | 0v | 148 metros | -7.4226 -35.3243 |


| | | | | | | |
|------------------------|---|----|--------|----|------------|---------------------|
| 24/02/2024 05:37:54 | Camutanga - PE | 12 | Ligado | 0v | 254 metros | -7.4226 -35.3259 |
| 24/02/2024 05:38:34 | Rodovia Municipal Presidente Afonso Pena - Itabaiana - PB | 13 | Ligado | 0v | 145 metros | -7.4228 -35.3272 |
| 24/02/2024 05:40:01 | Rodovia Municipal Presidente Afonso Pena - Itabaiana - PB | 11 | Ligado | 0v | 248 metros | -7.4222 -35.3294 |
| 24/02/2024 05:40:18 | Rodovia Municipal Presidente Afonso Pena - Itabaiana - PB | 11 | Ligado | 0v | Parado | -7.4222 -35.3294 |
| 24/02/2024 05:40:32 | Rodovia Municipal Presidente Afonso Pena - Itabaiana - PB | 11 | Ligado | 0v | 92 metros | -7.4223 -35.3302 |
| 24/02/2024 05:40:58 | Rodovia Municipal Presidente Afonso Pena - Itabaiana - PB | 11 | Ligado | 0v | 88 metros | -7.4219 -35.3309 |
| 24/02/2024 05:43:17 | Rodovia Municipal Presidente Afonso Pena - Itabaiana - PB | 0 | Ligado | 0v | 51 metros | -7.4217 -35.3313 |
| 24/02/2024 05:43:57 | Rodovia Municipal Presidente Afonso Pena - Itabaiana - PB | 0 | Ligado | 0v | Parado | -7.4217 -35.3313 |
| 24/02/2024 05:44:37 | Rodovia Municipal Presidente Afonso Pena - Itabaiana - PB | 0 | Ligado | 0v | Parado | -7.4217 -35.3313 |
| 24/02/2024 05:45:17 | Rodovia Municipal Presidente Afonso Pena - Itabaiana - PB | 0 | Ligado | 0v | Parado | -7.4217 -35.3313 |
| 24/02/2024 05:45:57 | Rodovia Municipal Presidente Afonso Pena - Itabaiana - PB | 0 | Ligado | 0v | Parado | -7.4217 -35.3313 |
| 24/02/2024 05:46:37 | Rodovia Municipal Presidente Afonso Pena - Itabaiana - PB | 0 | Ligado | 0v | Parado | -7.4217 -35.3313 |
| 24/02/2024 05:47:17 | Rodovia Municipal Presidente Afonso Pena - Itabaiana - PB | 0 | Ligado | 0v | Parado | -7.4217 -35.3313 |
| 24/02/2024 05:47:57 | Rodovia Municipal Presidente Afonso Pena - Itabaiana - PB | 0 | Ligado | 0v | Parado | -7.4217 -35.3313 |
| 24/02/2024 05:48:37 | Rodovia Municipal Presidente Afonso Pena - Itabaiana - PB | 0 | Ligado | 0v | Parado | -7.4217 -35.3313 |
| 24/02/2024 05:49:17 | Rodovia Municipal Presidente Afonso Pena - Itabaiana - PB | 0 | Ligado | 0v | Parado | -7.4217 -35.3313 |
| 24/02/2024 05:49:57 | Rodovia Municipal Presidente Afonso Pena - Itabaiana - PB | 0 | Ligado | 0v | Parado | -7.4217 -35.3313 |
| 24/02/2024 05:50:37 | Rodovia Municipal Presidente Afonso Pena - Itabaiana - PB | 12 | Ligado | 0v | 58 metros | -7.4220 -35.3308 |
| 24/02/2024 05:51:01 | Rodovia Municipal Presidente Afonso Pena - Itabaiana - PB | 13 | Ligado | 0v | 85 metros | -7.4223 -35.3301 |
| 24/02/2024 05:51:17 | Rodovia Municipal Presidente Afonso Pena - Itabaiana - PB | 10 | Ligado | 0v | 55 metros | -7.4222 -35.3297 |
| 24/02/2024 05:51:29 | Rodovia Municipal Presidente Afonso Pena - Itabaiana - PB | 10 | Ligado | 0v | Parado | -7.4222 -35.3297 |
| 24/02/2024 05:51:57 | Rodovia Municipal Presidente Afonso Pena - Itabaiana - PB | 10 | Ligado | 0v | 100 metros | -7.4223 -35.3288 |

| | | | | | | |
|------------------------|---|----|--------|----|------------|---------------------|
| 24/02/2024 05:52:37 | Rodovia Municipal Presidente Afonso Pena - Itabaiana - PB | 0 | Ligado | 0v | 109 metros | -7.4226 -35.3278 |
| 24/02/2024 05:52:52 | Rodovia Municipal Presidente Afonso Pena - Itabaiana - PB | 10 | Ligado | 0v | Parado | -7.4226 -35.3278 |
| 24/02/2024 05:53:02 | Rodovia Municipal Presidente Afonso Pena - Itabaiana - PB | 12 | Ligado | 0v | 72 metros | -7.4227 -35.3272 |
| 24/02/2024 05:53:16 | Rodovia Municipal Presidente Afonso Pena - Itabaiana - PB | 11 | Ligado | 0v | 54 metros | -7.4229 -35.3267 |
| 24/02/2024 05:53:38 | Camutanga - PE | 11 | Ligado | 0v | 99 metros | -7.4226 -35.3259 |
| 24/02/2024 05:53:57 | Camutanga - PE | 0 | Ligado | 0v | Parado | -7.4226 -35.3259 |
| 24/02/2024 05:54:37 | Camutanga - PE | 0 | Ligado | 0v | Parado | -7.4226 -35.3259 |
| 24/02/2024 05:57:19 | Camutanga - PE | 13 | Ligado | 0v | 486 metros | -7.4198 -35.3225 |
| 24/02/2024 05:57:37 | Camutanga - PE | 14 | Ligado | 0v | 552 metros | -7.4197 -35.3218 |
| 24/02/2024 05:58:00 | Camutanga - PE | 19 | Ligado | 0v | 103 metros | -7.4193 -35.3210 |
| 24/02/2024 05:58:10 | Camutanga - PE | 19 | Ligado | 0v | 53 metros | -7.4192 -35.3205 |
| 24/02/2024 05:58:30 | Camutanga - PE | 17 | Ligado | 0v | 108 metros | -7.4190 -35.3195 |
| 24/02/2024 05:58:46 | Camutanga - PE | 15 | Ligado | 0v | 75 metros | -7.4191 -35.3189 |
| 24/02/2024 05:59:04 | Camutanga - PE | 10 | Ligado | 0v | 56 metros | -7.4192 -35.3184 |
| 24/02/2024 05:59:30 | Camutanga - PE | 11 | Ligado | 0v | 82 metros | -7.4199 -35.3182 |
| 24/02/2024 05:59:50 | Camutanga - PE | 10 | Ligado | 0v | 64 metros | -7.4203 -35.3178 |
| 24/02/2024 06:00:13 | Camutanga - PE | 17 | Ligado | 0v | 77 metros | -7.4202 -35.3171 |
| 24/02/2024 06:00:35 | Camutanga - PE | 13 | Ligado | 0v | 92 metros | -7.4199 -35.3164 |
| 24/02/2024 06:00:53 | Camutanga - PE | 0 | Ligado | 0v | 60 metros | -7.4198 -35.3158 |
| 24/02/2024 06:01:14 | Camutanga - PE | 10 | Ligado | 0v | 72 metros | -7.4196 -35.3152 |
| 24/02/2024 06:01:33 | Camutanga - PE | 0 | Ligado | 0v | Parado | -7.4196 -35.3152 |
| 24/02/2024 06:02:13 | Camutanga - PE | 11 | Ligado | 0v | 73 metros | -7.4193 -35.3146 |



| | | | | | | |
|------------------------|----------------|----|--------|----|------------|---------------------|
| 24/02/2024 06:02:38 | Camutanga - PE | 13 | Ligado | 0v | 85 metros | -7.4189 -35.3140 |
| 24/02/2024 06:02:53 | Camutanga - PE | 12 | Ligado | 0v | Parado | -7.4189 -35.3140 |
| 24/02/2024 06:03:33 | Camutanga - PE | 0 | Ligado | 0v | 101 metros | -7.4186 -35.3131 |
| 24/02/2024 06:04:13 | Camutanga - PE | 13 | Ligado | 0v | 126 metros | -7.4185 -35.3120 |
| 24/02/2024 06:04:53 | Camutanga - PE | 0 | Ligado | 0v | 80 metros | -7.4184 -35.3113 |
| 24/02/2024 06:05:33 | Camutanga - PE | 15 | Ligado | 0v | 121 metros | -7.4185 -35.3102 |
| 24/02/2024 06:05:57 | Camutanga - PE | 19 | Ligado | 0v | 104 metros | -7.4186 -35.3092 |
| 24/02/2024 06:06:13 | Camutanga - PE | 18 | Ligado | 0v | 83 metros | -7.4186 -35.3085 |
| 24/02/2024 06:06:50 | Camutanga - PE | 13 | Ligado | 0v | 186 metros | -7.4185 -35.3068 |
| 24/02/2024 06:07:33 | Camutanga - PE | 0 | Ligado | 0v | 111 metros | -7.4182 -35.3059 |
| 24/02/2024 06:08:13 | Camutanga - PE | 0 | Ligado | 0v | Parado | -7.4182 -35.3059 |
| 24/02/2024 06:08:28 | Camutanga - PE | 14 | Ligado | 0v | 57 metros | -7.4179 -35.3054 |
| 24/02/2024 06:08:53 | Camutanga - PE | 0 | Ligado | 0v | 78 metros | -7.4176 -35.3048 |
| 24/02/2024 06:09:33 | Camutanga - PE | 10 | Ligado | 0v | 124 metros | -7.4170 -35.3039 |
| 24/02/2024 06:10:13 | Camutanga - PE | 0 | Ligado | 0v | 67 metros | -7.4167 -35.3033 |
| 24/02/2024 06:10:53 | Camutanga - PE | 0 | Ligado | 0v | 55 metros | -7.4165 -35.3029 |
| 24/02/2024 06:11:33 | Camutanga - PE | 12 | Ligado | 0v | 62 metros | -7.4162 -35.3024 |
| 24/02/2024 06:11:55 | Camutanga - PE | 15 | Ligado | 0v | 71 metros | -7.4159 -35.3019 |
| 24/02/2024 06:12:13 | Camutanga - PE | 13 | Ligado | 0v | 56 metros | -7.4155 -35.3016 |
| 24/02/2024 06:12:53 | Camutanga - PE | 0 | Ligado | 0v | 122 metros | -7.4147 -35.3008 |
| 24/02/2024 06:13:33 | Camutanga - PE | 0 | Ligado | 0v | Parado | -7.4147 -35.3008 |
| 24/02/2024 06:13:58 | Camutanga - PE | 12 | Ligado | 0v | 95 metros | -7.4141 -35.3002 |

| | | | | | | |
|------------------------|----------------|----|--------|----|------------|---------------------|
| 24/02/2024 06:14:13 | Camutanga - PE | 0 | Ligado | 0v | 57 metros | -7.4139 -35.2998 |
| 24/02/2024 06:14:26 | Camutanga - PE | 12 | Ligado | 0v | Parado | -7.4139 -35.2998 |
| 24/02/2024 06:14:53 | Camutanga - PE | 11 | Ligado | 0v | 104 metros | -7.4137 -35.2989 |
| 24/02/2024 06:15:10 | Camutanga - PE | 11 | Ligado | 0v | 53 metros | -7.4134 -35.2984 |
| 24/02/2024 06:15:26 | Camutanga - PE | 12 | Ligado | 0v | 59 metros | -7.4134 -35.2979 |
| 24/02/2024 06:15:59 | Camutanga - PE | 15 | Ligado | 0v | 104 metros | -7.4135 -35.2970 |
| 24/02/2024 06:16:13 | Camutanga - PE | 0 | Ligado | 0v | 68 metros | -7.4132 -35.2964 |
| 24/02/2024 06:16:24 | Camutanga - PE | 14 | Ligado | 0v | Parado | -7.4132 -35.2964 |
| 24/02/2024 06:16:53 | Camutanga - PE | 17 | Ligado | 0v | 162 metros | -7.4124 -35.2952 |
| 24/02/2024 06:17:08 | Camutanga - PE | 17 | Ligado | 0v | 82 metros | -7.4120 -35.2946 |
| 24/02/2024 06:17:33 | Camutanga - PE | 18 | Ligado | 0v | 134 metros | -7.4114 -35.2935 |
| 24/02/2024 06:17:45 | Camutanga - PE | 16 | Ligado | 0v | 57 metros | -7.4112 -35.2931 |
| 24/02/2024 06:17:57 | Camutanga - PE | 14 | Ligado | 0v | 59 metros | -7.4110 -35.2926 |
| 24/02/2024 06:18:14 | Camutanga - PE | 21 | Ligado | 0v | 92 metros | -7.4110 -35.2918 |
| 24/02/2024 06:18:54 | Camutanga - PE | 0 | Ligado | 0v | 80 metros | -7.4107 -35.2911 |
| 24/02/2024 06:19:34 | Camutanga - PE | 0 | Ligado | 0v | Parado | -7.4107 -35.2911 |
| 24/02/2024 06:20:14 | Camutanga - PE | 0 | Ligado | 0v | Parado | -7.4107 -35.2911 |
| 24/02/2024 06:20:54 | Camutanga - PE | 0 | Ligado | 0v | Parado | -7.4107 -35.2911 |
| 24/02/2024 06:21:04 | Camutanga - PE | 16 | Ligado | 0v | Parado | -7.4107 -35.2911 |
| 24/02/2024 06:21:22 | Camutanga - PE | 13 | Ligado | 0v | 103 metros | -7.4105 -35.2902 |
| 24/02/2024 06:21:34 | Camutanga - PE | 18 | Ligado | 0v | 53 metros | -7.4103 -35.2898 |
| 24/02/2024 06:22:05 | Camutanga - PE | 16 | Ligado | 0v | 151 metros | -7.4096 -35.2886 |

| | | | | | | |
|------------------------|--|----|--------|----|------------|---------------------|
| 24/02/2024 06:22:54 | Camutanga - PE | 12 | Ligado | 0v | Parado | -7.4096 -35.2886 |
| 24/02/2024 06:23:15 | Camutanga - PE | 12 | Ligado | 0v | 110 metros | -7.4093 -35.2877 |
| 24/02/2024 06:23:34 | Camutanga - PE | 16 | Ligado | 0v | 74 metros | -7.4091 -35.2870 |
| 24/02/2024 06:24:14 | Camutanga - PE | 18 | Ligado | 0v | 183 metros | -7.4083 -35.2856 |
| 24/02/2024 06:24:54 | Camutanga - PE | 14 | Ligado | 0v | 219 metros | -7.4074 -35.2838 |
| 24/02/2024 06:25:28 | Avenida Pedro Albuquerque Uchoa - Camutanga - PE | 13 | Ligado | 0v | 197 metros | -7.4072 -35.2820 |
| 24/02/2024 06:26:02 | Avenida Pedro Albuquerque Uchoa - Camutanga - PE | 19 | Ligado | 0v | 156 metros | -7.4067 -35.2807 |
| 24/02/2024 06:26:14 | Avenida Pedro Albuquerque Uchoa - Camutanga - PE | 0 | Ligado | 0v | Parado | -7.4067 -35.2807 |
| 24/02/2024 06:26:54 | Avenida Pedro Albuquerque Uchoa - Camutanga - PE | 0 | Ligado | 0v | 94 metros | -7.4066 -35.2799 |
| 24/02/2024 06:27:34 | Avenida Pedro Albuquerque Uchoa - Camutanga - PE | 13 | Ligado | 0v | 164 metros | -7.4066 -35.2784 |
| 24/02/2024 06:28:06 | Avenida Pedro de Albuquerque Uchôa - Camutanga - PE | 17 | Ligado | 0v | 153 metros | -7.4059 -35.2772 |
| 24/02/2024 06:28:21 | Avenida Pedro de Albuquerque Uchôa - Camutanga - PE | 10 | Ligado | 0v | Parado | -7.4059 -35.2772 |
| 24/02/2024 06:28:54 | Avenida Pedro de Albuquerque Uchôa - Camutanga - PE | 0 | Ligado | 0v | 75 metros | -7.4056 -35.2766 |
| 24/02/2024 06:29:34 | Avenida Pedro de Albuquerque Uchôa - Camutanga - PE | 0 | Ligado | 0v | Parado | -7.4056 -35.2766 |
| 24/02/2024 06:30:14 | Avenida Pedro de Albuquerque Uchôa - Camutanga - PE | 0 | Ligado | 0v | Parado | -7.4056 -35.2766 |
| 24/02/2024 06:30:54 | Avenida Pedro de Albuquerque Uchôa - Camutanga - PE | 0 | Ligado | 0v | Parado | -7.4056 -35.2766 |
| 24/02/2024 06:31:20 | Avenida Pedro de Albuquerque Uchôa - Camutanga - PE | 11 | Ligado | 0v | 98 metros | -7.4054 -35.2757 |
| 24/02/2024 06:31:34 | Avenida Presidente Getúlio Vargas - Camutanga - PE | 20 | Ligado | 0v | 70 metros | -7.4059 -35.2754 |
| 24/02/2024 06:31:56 | Avenida Presidente Getúlio Vargas, 240 - Camutanga - PE | 19 | Ligado | 0v | 121 metros | -7.4069 -35.2749 |
| 24/02/2024 06:32:14 | Avenida Presidente Getúlio Vargas, 240 - Camutanga - PE | 15 | Ligado | 0v | 89 metros | -7.4076 -35.2745 |
| 24/02/2024 06:32:54 | Avenida Moisés Correia - Camutanga - PE | 0 | Ligado | 0v | 89 metros | -7.4084 -35.2743 |
| 24/02/2024 06:33:34 | Travessa José Batista - Camutanga - PE | 0 | Ligado | 0v | 70 metros | -7.4087 -35.2749 |

| | | | | | | |
|------------------------|---|----|-----------|---|------------|---------------------|
| 24/02/2024 06:34:12 | Avenida Moisés Correia - Camutanga - PE | 11 | Ligado | 0v | 118 metros | -7.4078 -35.2754 |
| 24/02/2024 06:34:54 | Avenida Moisés Correia - Camutanga - PE | 0 | Ligado | 0v | Parado | -7.4078 -35.2754 |
| 24/02/2024 06:35:34 | Avenida Moisés Correia - Camutanga - PE | 0 | Ligado | 0v | Parado | -7.4078 -35.2754 |
| 24/02/2024 06:36:14 | Avenida Moisés Correia - Camutanga - PE | 0 | Ligado | 0v | Parado | -7.4078 -35.2754 |
| 24/02/2024 06:36:54 | Avenida Moisés Correia - Camutanga - PE | 0 | Ligado | 0v | Parado | -7.4078 -35.2754 |
| 24/02/2024 06:37:34 | Avenida Moisés Correia - Camutanga - PE | 0 | Ligado | 0v | Parado | -7.4078 -35.2754 |
| 24/02/2024 06:37:35 | | | |  | | |
| 24/02/2024 06:38:14 | Avenida Moisés Correia - Camutanga - PE | 0 | Desligado | 0v | Parado | -7.4078 -35.2754 |
| 24/02/2024 06:38:54 | Avenida Moisés Correia - Camutanga - PE | 0 | Desligado | 0v | Parado | -7.4078 -35.2754 |
| 24/02/2024 06:39:34 | Avenida Moisés Correia - Camutanga - PE | 0 | Desligado | 0v | Parado | -7.4078 -35.2754 |
| 24/02/2024 06:39:58 | Avenida Moisés Correia - Camutanga - PE | 0 | Desligado | 0v | Parado | -7.4078 -35.2754 |
| 24/02/2024 06:44:34 | Avenida Moisés Correia - Camutanga - PE | 0 | Desligado | 0v | Parado | -7.4078 -35.2754 |
| 24/02/2024 06:49:34 | Avenida Moisés Correia - Camutanga - PE | 0 | Desligado | 0v | Parado | -7.4078 -35.2754 |
| 24/02/2024 06:54:34 | Avenida Moisés Correia - Camutanga - PE | 0 | Desligado | 0v | Parado | -7.4078 -35.2754 |
| 24/02/2024 06:59:34 | Avenida Moisés Correia - Camutanga - PE | 0 | Desligado | 0v | Parado | -7.4078 -35.2754 |
| 24/02/2024 07:04:34 | Avenida Moisés Correia - Camutanga - PE | 0 | Desligado | 0v | Parado | -7.4078 -35.2754 |
| 24/02/2024 07:09:34 | Avenida Moisés Correia - Camutanga - PE | 0 | Desligado | 0v | Parado | -7.4078 -35.2754 |
| 24/02/2024 07:14:34 | Avenida Moisés Correia - Camutanga - PE | 0 | Desligado | 0v | Parado | -7.4078 -35.2754 |
| 24/02/2024 07:19:34 | Avenida Moisés Correia - Camutanga - PE | 0 | Desligado | 0v | Parado | -7.4078 -35.2754 |
| 24/02/2024 07:24:34 | Avenida Moisés Correia - Camutanga - PE | 0 | Desligado | 0v | Parado | -7.4078 -35.2754 |
| 24/02/2024 07:29:34 | Avenida Moisés Correia - Camutanga - PE | 0 | Desligado | 0v | Parado | -7.4078 -35.2754 |
| 24/02/2024 07:34:34 | Avenida Moisés Correia - Camutanga - PE | 0 | Desligado | 0v | Parado | -7.4078 -35.2754 |

| | | | | | | |
|------------------------|---|---|-----------|---|-----------|---------------------|
| 24/02/2024 07:39:34 | Avenida Moisés Correia - Camutanga - PE | 0 | Desligado | 0v | Parado | -7.4078 -35.2754 |
| 24/02/2024 07:44:34 | Avenida Moisés Correia - Camutanga - PE | 0 | Desligado | 0v | Parado | -7.4078 -35.2754 |
| 24/02/2024 07:49:34 | Avenida Moisés Correia - Camutanga - PE | 0 | Desligado | 0v | Parado | -7.4078 -35.2754 |
| 24/02/2024 07:54:34 | Avenida Moisés Correia - Camutanga - PE | 0 | Desligado | 0v | Parado | -7.4078 -35.2754 |
| 24/02/2024 07:59:34 | Avenida Moisés Correia - Camutanga - PE | 0 | Desligado | 0v | Parado | -7.4078 -35.2754 |
| 24/02/2024 08:04:34 | Avenida Moisés Correia - Camutanga - PE | 0 | Desligado | 0v | Parado | -7.4078 -35.2754 |
| 24/02/2024 08:09:34 | Avenida Moisés Correia - Camutanga - PE | 0 | Desligado | 0v | Parado | -7.4078 -35.2754 |
| 24/02/2024 08:14:34 | Avenida Moisés Correia - Camutanga - PE | 0 | Desligado | 0v | Parado | -7.4078 -35.2754 |
| 24/02/2024 08:19:34 | Avenida Moisés Correia - Camutanga - PE | 0 | Desligado | 0v | Parado | -7.4078 -35.2754 |
| 24/02/2024 08:24:34 | Avenida Moisés Correia - Camutanga - PE | 0 | Desligado | 0v | Parado | -7.4078 -35.2754 |
| 24/02/2024 08:29:34 | Avenida Moisés Correia - Camutanga - PE | 0 | Desligado | 0v | Parado | -7.4078 -35.2754 |
| 24/02/2024 08:33:17 | Avenida Moisés Correia - Camutanga - PE | 0 | Desligado | 0v | Parado | -7.4078 -35.2754 |
| 24/02/2024 08:33:24 | | | |  | | |
| 24/02/2024 08:34:00 | Avenida Moisés Correia - Camutanga - PE | 0 | Ligado | 0v | Parado | -7.4078 -35.2754 |
| 24/02/2024 08:34:40 | Avenida Moisés Correia - Camutanga - PE | 0 | Ligado | 0v | Parado | -7.4078 -35.2754 |
| 24/02/2024 08:35:20 | Avenida Moisés Correia - Camutanga - PE | 0 | Ligado | 0v | Parado | -7.4078 -35.2754 |
| 24/02/2024 08:36:00 | Avenida Moisés Correia - Camutanga - PE | 0 | Ligado | 0v | Parado | -7.4078 -35.2754 |
| 24/02/2024 08:36:40 | Avenida Moisés Correia - Camutanga - PE | 0 | Ligado | 0v | Parado | -7.4078 -35.2754 |
| 24/02/2024 08:37:20 | Avenida Moisés Correia - Camutanga - PE | 0 | Ligado | 0v | Parado | -7.4078 -35.2754 |
| 24/02/2024 08:38:00 | Avenida Moisés Correia - Camutanga - PE | 0 | Ligado | 0v | Parado | -7.4078 -35.2754 |
| 24/02/2024 08:38:40 | Avenida Moisés Correia - Camutanga - PE | 0 | Ligado | 0v | 82 metros | -7.4071 -35.2758 |
| 24/02/2024 08:39:20 | Avenida Moisés Correia - Camutanga - PE | 0 | Ligado | 0v | 96 metros | -7.4063 -35.2761 |

| | | | | | | |
|------------------------|---|----|-----------|---|------------|---------------------|
| 24/02/2024 08:40:00 | Avenida Moisés Correia - Camutanga - PE | 0 | Ligado | 0v | Parado | -7.4063 -35.2761 |
| 24/02/2024 08:40:40 | Avenida Moisés Correia - Camutanga - PE | 0 | Ligado | 0v | 64 metros | -7.4058 -35.2764 |
| 24/02/2024 08:41:20 | Avenida Moisés Correia - Camutanga - PE | 0 | Ligado | 0v | Parado | -7.4058 -35.2764 |
| 24/02/2024 08:42:00 | Estrada para Quebeque - Camutanga - PE | 0 | Ligado | 0v | 52 metros | -7.4057 -35.2769 |
| 24/02/2024 08:42:40 | Estrada para Quebeque - Camutanga - PE | 0 | Ligado | 0v | Parado | -7.4057 -35.2769 |
| 24/02/2024 08:43:20 | Estrada para Quebeque - Camutanga - PE | 0 | Ligado | 0v | Parado | -7.4057 -35.2769 |
| 24/02/2024 08:44:00 | Estrada para Quebeque - Camutanga - PE | 0 | Ligado | 0v | Parado | -7.4057 -35.2769 |
| 24/02/2024 08:44:40 | Estrada para Quebeque - Camutanga - PE | 0 | Ligado | 0v | Parado | -7.4057 -35.2769 |
| 24/02/2024 08:45:20 | Estrada para Quebeque - Camutanga - PE | 0 | Ligado | 0v | Parado | -7.4057 -35.2769 |
| 24/02/2024 08:46:00 | Estrada para Quebeque - Camutanga - PE | 0 | Ligado | 0v | Parado | -7.4057 -35.2769 |
| 24/02/2024 08:46:40 | Estrada para Quebeque - Camutanga - PE | 0 | Ligado | 0v | Parado | -7.4057 -35.2769 |
| 24/02/2024 08:47:07 | Estrada para Quebeque - Camutanga - PE | 0 | Ligado | 0v | Parado | -7.4057 -35.2769 |
| 24/02/2024 08:47:09 | | | |  | | |
| 24/02/2024 08:51:40 | Estrada para Quebeque - Camutanga - PE | 0 | Desligado | 0v | Parado | -7.4057 -35.2769 |
| 24/02/2024 08:56:40 | Estrada para Quebeque - Camutanga - PE | 0 | Desligado | 0v | Parado | -7.4057 -35.2769 |
| 24/02/2024 09:01:40 | Estrada para Quebeque - Camutanga - PE | 0 | Desligado | 0v | Parado | -7.4057 -35.2769 |
| 24/02/2024 09:06:30 | Estrada para Quebeque - Camutanga - PE | 0 | Desligado | 0v | Parado | -7.4057 -35.2769 |
| 24/02/2024 09:06:35 | | | |  | | |
| 24/02/2024 09:07:11 | Estrada para Quebeque - Camutanga - PE | 0 | Ligado | 0v | Parado | -7.4057 -35.2769 |
| 24/02/2024 09:07:51 | Estrada para Quebeque - Camutanga - PE | 0 | Ligado | 0v | Parado | -7.4057 -35.2769 |
| 24/02/2024 09:08:31 | Avenida Pedro de Albuquerque Uchôa - Camutanga - PE | 14 | Ligado | 0v | 59 metros | -7.4060 -35.2773 |
| 24/02/2024 09:09:00 | Rua Rilzélia de Carvalho Chaves - Camutanga - PE | 14 | Ligado | 0v | 132 metros | -7.4066 -35.2783 |

| | | | | | | |
|------------------------|---|----|--------|----|---------------|---------------------|
| 24/02/2024 09:09:11 | Avenida Pedro Albuquerque Uchoa - Camutanga - PE | 20 | Ligado | 0v | 56 metros | -7.4066 -35.2789 |
| 24/02/2024 09:09:32 | Avenida Pedro Albuquerque Uchoa - Camutanga - PE | 13 | Ligado | 0v | 121 metros | -7.4066 -35.2799 |
| 24/02/2024 09:09:51 | Avenida Pedro Albuquerque Uchoa - Camutanga - PE | 11 | Ligado | 0v | 55 metros | -7.4067 -35.2804 |
| 24/02/2024 09:10:17 | Avenida Pedro Albuquerque Uchoa - Camutanga - PE | 13 | Ligado | 0v | 125 metros | -7.4070 -35.2815 |
| 24/02/2024 09:10:31 | Avenida Pedro Albuquerque Uchoa - Camutanga - PE | 16 | Ligado | 0v | 57 metros | -7.4072 -35.2820 |
| 24/02/2024 09:11:11 | Camutanga - PE | 11 | Ligado | 0v | 217 metros | -7.4075 -35.2839 |
| 24/02/2024 09:11:51 | Camutanga - PE | 17 | Ligado | 0v | 215 metros | -7.4084 -35.2856 |
| 24/02/2024 09:12:31 | Camutanga - PE | 15 | Ligado | 0v | 193 metros | -7.4091 -35.2872 |
| 24/02/2024 09:12:45 | Camutanga - PE | 14 | Ligado | 0v | 65 metros | -7.4094 -35.2878 |
| 24/02/2024 09:12:57 | Camutanga - PE | 18 | Ligado | 0v | 59 metros | -7.4095 -35.2883 |
| 24/02/2024 09:13:11 | Camutanga - PE | 20 | Ligado | 0v | 72 metros | -7.4097 -35.2889 |
| 24/02/2024 09:13:33 | Camutanga - PE | 18 | Ligado | 0v | 111 metros | -7.4103 -35.2897 |
| 24/02/2024 09:13:51 | Camutanga - PE | 18 | Ligado | 0v | 90 metros | -7.4106 -35.2904 |
| 24/02/2024 09:14:24 | Camutanga - PE | 19 | Ligado | 0v | 158 metros | -7.4110 -35.2918 |
| 24/02/2024 09:14:43 | Camutanga - PE | 18 | Ligado | 0v | 107 metros | -7.4111 -35.2927 |
| 24/02/2024 09:15:11 | Camutanga - PE | 18 | Ligado | 0v | 136 metros | -7.4116 -35.2938 |
| 24/02/2024 09:15:32 | Camutanga - PE | 17 | Ligado | 0v | 101 metros | -7.4121 -35.2946 |
| 24/02/2024 09:15:51 | Camutanga - PE | 10 | Ligado | 0v | 65 metros | -7.4124 -35.2951 |
| 24/02/2024 09:16:03 | Camutanga - PE | 13 | Ligado | 0v | Parado | -7.4124 -35.2951 |
| 24/02/2024 09:16:26 | Camutanga - PE | 17 | Ligado | 0v | 162 metros | -7.4132 -35.2963 |
| 24/02/2024 09:16:40 | Camutanga - PE | 12 | Ligado | 0v | 67 metros | -7.4135 -35.2969 |
| 24/02/2024 09:17:11 | Camutanga - PE | 0 | Ligado | 0v | 102 metros | -7.4134 -35.2978 |



| | | | | | | |
|------------------------|---|----|--------|----|------------|---------------------|
| 24/02/2024 09:20:02 | Camutanga - PE | 10 | Ligado | 0v | 381 metros | -7.4149 -35.3009 |
| 24/02/2024 09:22:23 | Camutanga - PE | 10 | Ligado | 0v | 516 metros | -7.4158 -35.3018 |
| 24/02/2024 09:23:03 | Camutanga - PE | 10 | Ligado | 0v | 457 metros | -7.4165 -35.3027 |
| 24/02/2024 09:27:01 | Camutanga - PE | 10 | Ligado | 0v | 584 metros | -7.4184 -35.3064 |
| 24/02/2024 09:28:34 | Camutanga - PE | 10 | Ligado | 0v | 57 metros | -7.4186 -35.3069 |
| 24/02/2024 09:29:14 | Camutanga - PE | 19 | Ligado | 0v | 210 metros | -7.4187 -35.3087 |
| 24/02/2024 09:30:36 | Camutanga - PE | 10 | Ligado | 0v | 298 metros | -7.4185 -35.3114 |
| 24/02/2024 09:31:17 | Camutanga - PE | 15 | Ligado | 0v | 474 metros | -7.4186 -35.3130 |
| 24/02/2024 09:31:57 | Camutanga - PE | 16 | Ligado | 0v | 158 metros | -7.4192 -35.3144 |
| 24/02/2024 09:37:07 | Camutanga - PE | 12 | Ligado | 0v | 514 metros | -7.4191 -35.3190 |
| 24/02/2024 09:37:44 | Camutanga - PE | 18 | Ligado | 0v | 131 metros | -7.4191 -35.3202 |
| 24/02/2024 09:42:56 | Camutanga - PE | 10 | Ligado | 0v | 748 metros | -7.4227 -35.3260 |
| 24/02/2024 09:45:00 | Rodovia Municipal Presidente Afonso Pena - Itabaiana - PB | 10 | Ligado | 0v | 371 metros | -7.4222 -35.3293 |
| 24/02/2024 09:45:40 | Rodovia Municipal Presidente Afonso Pena - Itabaiana - PB | 11 | Ligado | 0v | 115 metros | -7.4223 -35.3303 |
| 24/02/2024 09:46:20 | Rodovia Municipal Carneiro da Cunha - Itabaiana - PB | 0 | Ligado | 0v | 135 metros | -7.4217 -35.3314 |
| 24/02/2024 09:47:00 | Rodovia Municipal Carneiro da Cunha - Itabaiana - PB | 0 | Ligado | 0v | Parado | -7.4217 -35.3314 |
| 24/02/2024 09:47:40 | Rodovia Municipal Carneiro da Cunha - Itabaiana - PB | 0 | Ligado | 0v | Parado | -7.4217 -35.3314 |
| 24/02/2024 09:48:20 | Rodovia Municipal Carneiro da Cunha - Itabaiana - PB | 0 | Ligado | 0v | Parado | -7.4217 -35.3314 |
| 24/02/2024 09:49:01 | Rodovia Municipal Carneiro da Cunha - Itabaiana - PB | 0 | Ligado | 0v | Parado | -7.4217 -35.3314 |
| 24/02/2024 09:49:41 | Rodovia Municipal Carneiro da Cunha - Itabaiana - PB | 0 | Ligado | 0v | Parado | -7.4217 -35.3314 |
| 24/02/2024 09:50:21 | Rodovia Municipal Carneiro da Cunha - Itabaiana - PB | 10 | Ligado | 0v | Parado | -7.4217 -35.3314 |
| 24/02/2024 09:51:01 | Rodovia Municipal Presidente Afonso Pena - Itabaiana - PB | 0 | Ligado | 0v | 144 metros | -7.4223 -35.3302 |



| | | | | | | |
|------------------------|---|----|--------|----|------------|---------------------|
| 24/02/2024 09:51:41 | Rodovia Municipal Presidente Afonso Pena - Itabaiana - PB | 0 | Ligado | 0v | Parado | -7.4223 -35.3302 |
| 24/02/2024 09:52:21 | Rodovia Municipal Presidente Afonso Pena - Itabaiana - PB | 0 | Ligado | 0v | Parado | -7.4223 -35.3302 |
| 24/02/2024 09:53:01 | Rodovia Municipal Presidente Afonso Pena - Itabaiana - PB | 0 | Ligado | 0v | 88 metros | -7.4222 -35.3294 |
| 24/02/2024 09:53:41 | Rodovia Municipal Presidente Afonso Pena - Itabaiana - PB | 10 | Ligado | 0v | 106 metros | -7.4224 -35.3285 |
| 24/02/2024 09:54:21 | Rodovia Municipal Presidente Afonso Pena - Itabaiana - PB | 0 | Ligado | 0v | 115 metros | -7.4227 -35.3275 |
| 24/02/2024 09:55:01 | Camutanga - PE | 0 | Ligado | 0v | 98 metros | -7.4229 -35.3266 |
| 24/02/2024 09:55:41 | Camutanga - PE | 11 | Ligado | 0v | Parado | -7.4229 -35.3266 |
| 24/02/2024 09:56:06 | Camutanga - PE | 13 | Ligado | 0v | 125 metros | -7.4225 -35.3256 |
| 24/02/2024 09:56:21 | Camutanga - PE | 19 | Ligado | 0v | 72 metros | -7.4225 -35.3249 |
| 24/02/2024 09:56:40 | Camutanga - PE | 15 | Ligado | 0v | 88 metros | -7.4226 -35.3242 |
| 24/02/2024 09:56:55 | Camutanga - PE | 16 | Ligado | 0v | 61 metros | -7.4222 -35.3239 |
| 24/02/2024 09:57:08 | Camutanga - PE | 12 | Ligado | 0v | 104 metros | -7.4217 -35.3240 |
| 24/02/2024 09:57:32 | Camutanga - PE | 18 | Ligado | 0v | 208 metros | -7.4208 -35.3238 |
| 24/02/2024 09:57:43 | Camutanga - PE | 17 | Ligado | 0v | 262 metros | -7.4204 -35.3235 |
| 24/02/2024 09:58:02 | Camutanga - PE | 17 | Ligado | 0v | 94 metros | -7.4199 -35.3228 |
| 24/02/2024 09:58:21 | Camutanga - PE | 18 | Ligado | 0v | 92 metros | -7.4198 -35.3220 |
| 24/02/2024 09:58:42 | Camutanga - PE | 15 | Ligado | 0v | 100 metros | -7.4194 -35.3212 |
| 24/02/2024 09:59:01 | Camutanga - PE | 19 | Ligado | 0v | 96 metros | -7.4192 -35.3204 |
| 24/02/2024 09:59:22 | Camutanga - PE | 18 | Ligado | 0v | 110 metros | -7.4190 -35.3194 |
| 24/02/2024 09:59:33 | Camutanga - PE | 14 | Ligado | 0v | 53 metros | -7.4191 -35.3189 |
| 24/02/2024 10:00:42 | Camutanga - PE | 12 | Ligado | 0v | 195 metros | -7.4204 -35.3177 |
| 24/02/2024 10:01:17 | Camutanga - PE | 11 | Ligado | 0v | 103 metros | -7.4201 -35.3168 |

| | | | | | | |
|------------------------|----------------|----|--------|----|------------|---------------------|
| 24/02/2024 10:02:00 | Camutanga - PE | 11 | Ligado | 0v | 138 metros | -7.4197 -35.3156 |
| 24/02/2024 10:02:26 | Camutanga - PE | 16 | Ligado | 0v | 92 metros | -7.4195 -35.3148 |
| 24/02/2024 10:02:40 | Camutanga - PE | 15 | Ligado | 0v | 69 metros | -7.4191 -35.3143 |
| 24/02/2024 10:03:20 | Camutanga - PE | 14 | Ligado | 0v | 159 metros | -7.4186 -35.3129 |
| 24/02/2024 10:04:00 | Camutanga - PE | 13 | Ligado | 0v | 167 metros | -7.4185 -35.3114 |
| 24/02/2024 10:04:40 | Camutanga - PE | 10 | Ligado | 0v | 149 metros | -7.4185 -35.3101 |
| 24/02/2024 10:05:20 | Camutanga - PE | 17 | Ligado | 0v | 169 metros | -7.4187 -35.3086 |
| 24/02/2024 10:05:37 | Camutanga - PE | 18 | Ligado | 0v | 90 metros | -7.4187 -35.3078 |
| 24/02/2024 10:06:00 | Camutanga - PE | 15 | Ligado | 0v | 116 metros | -7.4185 -35.3067 |
| 24/02/2024 10:06:40 | Camutanga - PE | 14 | Ligado | 0v | 139 metros | -7.4181 -35.3056 |
| 24/02/2024 10:07:20 | Camutanga - PE | 16 | Ligado | 0v | 152 metros | -7.4173 -35.3044 |
| 24/02/2024 10:08:00 | Camutanga - PE | 11 | Ligado | 0v | 162 metros | -7.4166 -35.3031 |
| 24/02/2024 10:08:40 | Camutanga - PE | 0 | Ligado | 0v | Parado | -7.4166 -35.3031 |
| 24/02/2024 10:09:09 | Camutanga - PE | 11 | Ligado | 0v | 98 metros | -7.4162 -35.3023 |
| 24/02/2024 10:09:20 | Camutanga - PE | 11 | Ligado | 0v | Parado | -7.4162 -35.3023 |
| 24/02/2024 10:10:00 | Camutanga - PE | 17 | Ligado | 0v | 195 metros | -7.4150 -35.3011 |
| 24/02/2024 10:10:40 | Camutanga - PE | 0 | Ligado | 0v | 115 metros | -7.4142 -35.3004 |
| 24/02/2024 10:11:08 | Camutanga - PE | 17 | Ligado | 0v | 56 metros | -7.4139 -35.3000 |
| 24/02/2024 10:11:20 | Camutanga - PE | 13 | Ligado | 0v | Parado | -7.4139 -35.3000 |
| 24/02/2024 10:12:00 | Camutanga - PE | 12 | Ligado | 0v | 169 metros | -7.4135 -35.2985 |
| 24/02/2024 10:12:18 | Camutanga - PE | 12 | Ligado | 0v | 64 metros | -7.4134 -35.2980 |
| 24/02/2024 10:12:40 | Camutanga - PE | 12 | Ligado | 0v | 71 metros | -7.4135 -35.2973 |

| | | | | | | |
|------------------------|--|----|--------|----|------------|---------------------|
| 24/02/2024 10:12:51 | Camutanga - PE | 15 | Ligado | 0v | Parado | -7.4135 -35.2973 |
| 24/02/2024 10:13:17 | Camutanga - PE | 12 | Ligado | 0v | 180 metros | -7.4129 -35.2958 |
| 24/02/2024 10:13:49 | Camutanga - PE | 16 | Ligado | 0v | 151 metros | -7.4121 -35.2947 |
| 24/02/2024 10:14:00 | Camutanga - PE | 18 | Ligado | 0v | 54 metros | -7.4119 -35.2943 |
| 24/02/2024 10:14:40 | Camutanga - PE | 17 | Ligado | 0v | 204 metros | -7.4110 -35.2927 |
| 24/02/2024 10:14:59 | Camutanga - PE | 21 | Ligado | 0v | 107 metros | -7.4110 -35.2917 |
| 24/02/2024 10:15:20 | Camutanga - PE | 18 | Ligado | 0v | 109 metros | -7.4106 -35.2908 |
| 24/02/2024 10:15:37 | Camutanga - PE | 17 | Ligado | 0v | 83 metros | -7.4104 -35.2901 |
| 24/02/2024 10:16:00 | Camutanga - PE | 18 | Ligado | 0v | 115 metros | -7.4099 -35.2892 |
| 24/02/2024 10:16:22 | Camutanga - PE | 20 | Ligado | 0v | 111 metros | -7.4094 -35.2883 |
| 24/02/2024 10:16:40 | Camutanga - PE | 13 | Ligado | 0v | 74 metros | -7.4093 -35.2876 |
| 24/02/2024 10:17:20 | Camutanga - PE | 16 | Ligado | 0v | 187 metros | -7.4086 -35.2861 |
| 24/02/2024 10:17:52 | Camutanga - PE | 18 | Ligado | 0v | 168 metros | -7.4079 -35.2848 |
| 24/02/2024 10:18:02 | Camutanga - PE | 22 | Ligado | 0v | 59 metros | -7.4076 -35.2843 |
| 24/02/2024 10:18:40 | Camutanga - PE | 0 | Ligado | 0v | 57 metros | -7.4074 -35.2838 |
| 24/02/2024 10:19:20 | Avenida Pedro Albuquerque Uchoa - Camutanga - PE | 19 | Ligado | 0v | 199 metros | -7.4072 -35.2821 |
| 24/02/2024 10:19:53 | Avenida Pedro Albuquerque Uchoa - Camutanga - PE | 20 | Ligado | 0v | 149 metros | -7.4068 -35.2808 |
| 24/02/2024 10:20:40 | Avenida Pedro Albuquerque Uchoa - Camutanga - PE | 19 | Ligado | 0v | 171 metros | -7.4066 -35.2793 |
| 24/02/2024 10:20:59 | Avenida Pedro Albuquerque Uchoa - Camutanga - PE | 15 | Ligado | 0v | 98 metros | -7.4066 -35.2784 |
| 24/02/2024 10:21:20 | Avenida Pedro de Albuquerque Uchôa - Camutanga - PE | 18 | Ligado | 0v | 98 metros | -7.4061 -35.2776 |
| 24/02/2024 10:21:56 | Rua Feliciano Cavalcanti - Camutanga - PE | 10 | Ligado | 0v | 117 metros | -7.4056 -35.2767 |
| 24/02/2024 10:22:06 | Rua Feliciano Cavalcanti - Camutanga - PE | 11 | Ligado | 0v | Parado | -7.4056 -35.2767 |

| | | | | | | |
|------------------------|---|----|--------|----|------------|---------------------|
| 24/02/2024 10:22:40 | Avenida Moisés Correia - Camutanga - PE | 12 | Ligado | 0v | 127 metros | -7.4066 -35.2760 |
| 24/02/2024 10:23:20 | Avenida Moisés Correia - Camutanga - PE | 0 | Ligado | 0v | 102 metros | -7.4074 -35.2756 |
| 24/02/2024 10:24:00 | Avenida Moisés Correia - Camutanga - PE | 0 | Ligado | 0v | Parado | -7.4074 -35.2756 |
| 24/02/2024 10:24:40 | Avenida Moisés Correia - Camutanga - PE | 0 | Ligado | 0v | Parado | -7.4074 -35.2756 |
| 24/02/2024 10:25:20 | Avenida Moisés Correia - Camutanga - PE | 0 | Ligado | 0v | Parado | -7.4074 -35.2756 |
| 24/02/2024 10:26:00 | Avenida Moisés Correia - Camutanga - PE | 0 | Ligado | 0v | Parado | -7.4074 -35.2756 |
| 24/02/2024 10:26:41 | Avenida Moisés Correia - Camutanga - PE | 0 | Ligado | 0v | Parado | -7.4074 -35.2756 |
| 24/02/2024 10:27:21 | Avenida Moisés Correia - Camutanga - PE | 0 | Ligado | 0v | Parado | -7.4074 -35.2756 |
| 24/02/2024 10:28:01 | Avenida Moisés Correia - Camutanga - PE | 0 | Ligado | 0v | Parado | -7.4074 -35.2756 |
| 24/02/2024 10:28:41 | Avenida Moisés Correia - Camutanga - PE | 0 | Ligado | 0v | Parado | -7.4074 -35.2756 |
| 24/02/2024 10:29:21 | Avenida Moisés Correia - Camutanga - PE | 0 | Ligado | 0v | Parado | -7.4074 -35.2756 |
| 24/02/2024 10:30:01 | Avenida Moisés Correia - Camutanga - PE | 0 | Ligado | 0v | Parado | -7.4074 -35.2756 |
| 24/02/2024 10:30:41 | Avenida Moisés Correia - Camutanga - PE | 0 | Ligado | 0v | Parado | -7.4074 -35.2756 |
| 24/02/2024 10:30:53 | Avenida Moisés Correia - Camutanga - PE | 11 | Ligado | 0v | Parado | -7.4074 -35.2756 |
| 24/02/2024 10:31:05 | Avenida Moisés Correia - Camutanga - PE | 13 | Ligado | 0v | 64 metros | -7.4070 -35.2760 |
| 24/02/2024 10:31:21 | Estrada para Quebeque - Camutanga - PE | 23 | Ligado | 0v | 79 metros | -7.4063 -35.2764 |
| 24/02/2024 10:31:47 | Avenida Pedro de Albuquerque Uchôa - Camutanga - PE | 11 | Ligado | 0v | 89 metros | -7.4057 -35.2768 |
| 24/02/2024 10:32:01 | Avenida Pedro de Albuquerque Uchôa - Camutanga - PE | 0 | Ligado | 0v | Parado | -7.4057 -35.2768 |
| 24/02/2024 10:32:39 | Avenida Pedro Albuquerque Uchoa - Camutanga - PE | 16 | Ligado | 0v | 206 metros | -7.4066 -35.2784 |
| 24/02/2024 10:33:21 | Avenida Pedro Albuquerque Uchoa - Camutanga - PE | 0 | Ligado | 0v | 171 metros | -7.4065 -35.2799 |
| 24/02/2024 10:34:01 | Avenida Pedro Albuquerque Uchoa - Camutanga - PE | 0 | Ligado | 0v | Parado | -7.4065 -35.2799 |
| 24/02/2024 10:34:41 | Avenida Pedro Albuquerque Uchoa - Camutanga - PE | 0 | Ligado | 0v | Parado | -7.4065 -35.2799 |

| | | | | | | |
|------------------------|---|---|-----------|---|--------|---------------------|
| 24/02/2024 10:35:21 | Avenida Pedro Albuquerque Uchoa - Camutanga - PE | 0 | Ligado | 0v | Parado | -7.4065 -35.2799 |
| 24/02/2024 10:36:01 | Avenida Pedro Albuquerque Uchoa - Camutanga - PE | 0 | Ligado | 0v | Parado | -7.4065 -35.2799 |
| 24/02/2024 10:36:41 | Avenida Pedro Albuquerque Uchoa - Camutanga - PE | 0 | Ligado | 0v | Parado | -7.4065 -35.2799 |
| 24/02/2024 10:37:21 | Avenida Pedro Albuquerque Uchoa - Camutanga - PE | 0 | Ligado | 0v | Parado | -7.4065 -35.2799 |
| 24/02/2024 10:38:01 | Avenida Pedro Albuquerque Uchoa - Camutanga - PE | 0 | Ligado | 0v | Parado | -7.4065 -35.2799 |
| 24/02/2024 10:38:41 | Avenida Pedro Albuquerque Uchoa - Camutanga - PE | 0 | Ligado | 0v | Parado | -7.4065 -35.2799 |
| 24/02/2024 10:39:00 | Avenida Pedro Albuquerque Uchoa - Camutanga - PE | 0 | Ligado | 0v | Parado | -7.4065 -35.2799 |
| 24/02/2024 10:39:02 | | | |  | | |
| 24/02/2024 10:43:41 | Avenida Pedro Albuquerque Uchoa - Camutanga - PE | 0 | Desligado | 0v | Parado | -7.4065 -35.2799 |
| 24/02/2024 10:48:41 | Avenida Pedro Albuquerque Uchoa - Camutanga - PE | 0 | Desligado | 0v | Parado | -7.4065 -35.2799 |
| 24/02/2024 10:53:41 | Avenida Pedro Albuquerque Uchoa - Camutanga - PE | 0 | Desligado | 0v | Parado | -7.4065 -35.2799 |
| 24/02/2024 10:58:41 | Avenida Pedro Albuquerque Uchoa - Camutanga - PE | 0 | Desligado | 0v | Parado | -7.4065 -35.2799 |
| 24/02/2024 11:03:41 | Avenida Pedro Albuquerque Uchoa - Camutanga - PE | 0 | Desligado | 0v | Parado | -7.4065 -35.2799 |
| 24/02/2024 11:08:41 | Avenida Pedro Albuquerque Uchoa - Camutanga - PE | 0 | Desligado | 0v | Parado | -7.4065 -35.2799 |
| 24/02/2024 11:13:41 | Avenida Pedro Albuquerque Uchoa - Camutanga - PE | 0 | Desligado | 0v | Parado | -7.4065 -35.2799 |
| 24/02/2024 11:18:41 | Avenida Pedro Albuquerque Uchoa - Camutanga - PE | 0 | Desligado | 0v | Parado | -7.4065 -35.2799 |
| 24/02/2024 11:23:41 | Avenida Pedro Albuquerque Uchoa - Camutanga - PE | 0 | Desligado | 0v | Parado | -7.4065 -35.2799 |
| 24/02/2024 11:28:41 | Avenida Pedro Albuquerque Uchoa - Camutanga - PE | 0 | Desligado | 0v | Parado | -7.4065 -35.2799 |
| 24/02/2024 11:33:41 | Avenida Pedro Albuquerque Uchoa - Camutanga - PE | 0 | Desligado | 0v | Parado | -7.4065 -35.2799 |
| 24/02/2024 11:38:41 | Avenida Pedro Albuquerque Uchoa - Camutanga - PE | 0 | Desligado | 0v | Parado | -7.4065 -35.2799 |
| 24/02/2024 11:39:18 | | | |  | | |
| 24/02/2024 11:39:21 | Avenida Pedro Albuquerque Uchoa - Camutanga - PE | 0 | Ligado | 0v | Parado | -7.4065 -35.2799 |

| | | | | | | |
|------------------------|---|---|-----------|---|--------|---------------------|
| 24/02/2024 11:40:02 | Avenida Pedro Albuquerque Uchoa - Camutanga - PE | 0 | Ligado | 0v | Parado | -7.4065 -35.2799 |
| 24/02/2024 11:40:42 | Avenida Pedro Albuquerque Uchoa - Camutanga - PE | 0 | Ligado | 0v | Parado | -7.4065 -35.2799 |
| 24/02/2024 11:41:22 | Avenida Pedro Albuquerque Uchoa - Camutanga - PE | 0 | Ligado | 0v | Parado | -7.4065 -35.2799 |
| 24/02/2024 11:42:02 | Avenida Pedro Albuquerque Uchoa - Camutanga - PE | 0 | Ligado | 0v | Parado | -7.4065 -35.2799 |
| 24/02/2024 11:42:42 | Avenida Pedro Albuquerque Uchoa - Camutanga - PE | 0 | Ligado | 0v | Parado | -7.4065 -35.2799 |
| 24/02/2024 11:43:22 | Avenida Pedro Albuquerque Uchoa - Camutanga - PE | 0 | Ligado | 0v | Parado | -7.4065 -35.2799 |
| 24/02/2024 11:44:02 | Avenida Pedro Albuquerque Uchoa - Camutanga - PE | 0 | Ligado | 0v | Parado | -7.4065 -35.2799 |
| 24/02/2024 11:44:42 | Avenida Pedro Albuquerque Uchoa - Camutanga - PE | 0 | Ligado | 0v | Parado | -7.4065 -35.2799 |
| 24/02/2024 11:44:44 | | | |  | | |
| 24/02/2024 11:45:22 | Avenida Pedro Albuquerque Uchoa - Camutanga - PE | 0 | Desligado | 0v | Parado | -7.4065 -35.2799 |
| 24/02/2024 11:46:02 | Avenida Pedro Albuquerque Uchoa - Camutanga - PE | 0 | Desligado | 0v | Parado | -7.4065 -35.2799 |
| 24/02/2024 11:46:37 | Avenida Pedro Albuquerque Uchoa - Camutanga - PE | 0 | Desligado | 0v | Parado | -7.4065 -35.2799 |
| 24/02/2024 11:51:02 | Avenida Pedro Albuquerque Uchoa - Camutanga - PE | 0 | Desligado | 0v | Parado | -7.4065 -35.2799 |
| 24/02/2024 11:56:02 | Avenida Pedro Albuquerque Uchoa - Camutanga - PE | 0 | Desligado | 0v | Parado | -7.4065 -35.2799 |
| 24/02/2024 12:01:02 | Avenida Pedro Albuquerque Uchoa - Camutanga - PE | 0 | Desligado | 0v | Parado | -7.4065 -35.2799 |
| 24/02/2024 12:04:29 | Avenida Pedro Albuquerque Uchoa - Camutanga - PE | 0 | Desligado | 0v | Parado | -7.4065 -35.2799 |
| 24/02/2024 12:04:33 | | | |  | | |
| 24/02/2024 12:05:09 | Avenida Pedro Albuquerque Uchoa - Camutanga - PE | 0 | Ligado | 0v | Parado | -7.4065 -35.2799 |
| 24/02/2024 12:05:49 | Avenida Pedro Albuquerque Uchoa - Camutanga - PE | 0 | Ligado | 0v | Parado | -7.4065 -35.2799 |
| 24/02/2024 12:06:29 | Avenida Pedro Albuquerque Uchoa - Camutanga - PE | 0 | Ligado | 0v | Parado | -7.4065 -35.2799 |
| 24/02/2024 12:07:09 | Avenida Pedro Albuquerque Uchoa - Camutanga - PE | 0 | Ligado | 0v | Parado | -7.4065 -35.2799 |
| 24/02/2024 12:07:49 | Avenida Pedro Albuquerque Uchoa - Camutanga - PE | 0 | Ligado | 0v | Parado | -7.4065 -35.2799 |

| | | | | | | |
|------------------------|--|----|-----------|---|---------------|---------------------|
| 24/02/2024 12:08:29 | Avenida Pedro Albuquerque Uchoa - Camutanga - PE | 0 | Ligado | 0v | Parado | -7.4065 -35.2799 |
| 24/02/2024 12:09:09 | Avenida Pedro Albuquerque Uchoa - Camutanga - PE | 0 | Ligado | 0v | Parado | -7.4065 -35.2799 |
| 24/02/2024 12:09:49 | Avenida Pedro Albuquerque Uchoa - Camutanga - PE | 0 | Ligado | 0v | Parado | -7.4065 -35.2799 |
| 24/02/2024 12:10:29 | Avenida Pedro Albuquerque Uchoa - Camutanga - PE | 0 | Ligado | 0v | Parado | -7.4065 -35.2799 |
| 24/02/2024 12:10:59 | Avenida Pedro de Albuquerque Uchôa - Camutanga - PE | 22 | Ligado | 0v | 178 metros | -7.4065 -35.2783 |
| 24/02/2024 12:11:09 | Avenida Pedro de Albuquerque Uchôa - Camutanga - PE | 24 | Ligado | 0v | 69 metros | -7.4062 -35.2778 |
| 24/02/2024 12:11:43 | Avenida Pedro de Albuquerque Uchôa - Camutanga - PE | 13 | Ligado | 0v | 145 metros | -7.4056 -35.2766 |
| 24/02/2024 12:12:29 | Avenida Moisés Correia - Camutanga - PE | 0 | Ligado | 0v | 185 metros | -7.4071 -35.2758 |
| 24/02/2024 12:13:09 | Avenida Moisés Correia - Camutanga - PE | 0 | Ligado | 0v | 62 metros | -7.4075 -35.2755 |
| 24/02/2024 12:13:49 | Avenida Moisés Correia - Camutanga - PE | 0 | Ligado | 0v | Parado | -7.4075 -35.2755 |
| 24/02/2024 12:14:29 | Avenida Moisés Correia - Camutanga - PE | 0 | Ligado | 0v | Parado | -7.4075 -35.2755 |
| 24/02/2024 12:15:09 | Avenida Moisés Correia - Camutanga - PE | 0 | Ligado | 0v | Parado | -7.4075 -35.2755 |
| 24/02/2024 12:15:49 | Avenida Moisés Correia - Camutanga - PE | 0 | Ligado | 0v | Parado | -7.4075 -35.2755 |
| 24/02/2024 12:16:29 | Avenida Moisés Correia - Camutanga - PE | 0 | Ligado | 0v | Parado | -7.4075 -35.2755 |
| 24/02/2024 12:17:09 | Avenida Moisés Correia - Camutanga - PE | 0 | Ligado | 0v | Parado | -7.4075 -35.2755 |
| 24/02/2024 12:17:49 | Avenida Moisés Correia - Camutanga - PE | 0 | Ligado | 0v | Parado | -7.4075 -35.2755 |
| 24/02/2024 12:18:29 | Avenida Moisés Correia - Camutanga - PE | 0 | Ligado | 0v | Parado | -7.4075 -35.2755 |
| 24/02/2024 12:19:09 | Avenida Moisés Correia - Camutanga - PE | 0 | Ligado | 0v | Parado | -7.4075 -35.2755 |
| 24/02/2024 12:19:49 | Avenida Moisés Correia - Camutanga - PE | 0 | Ligado | 0v | Parado | -7.4075 -35.2755 |
| 24/02/2024 12:19:59 | | | |  | | |
| 24/02/2024 12:24:49 | Avenida Moisés Correia - Camutanga - PE | 0 | Desligado | 0v | Parado | -7.4075 -35.2755 |
| 24/02/2024 12:29:49 | Avenida Moisés Correia - Camutanga - PE | 0 | Desligado | 0v | Parado | -7.4075 -35.2755 |

| | | | | | | |
|------------------------|---|---|-----------|----|--------|---------------------|
| 24/02/2024 23:34:49 | Avenida Moisés Correia - Camutanga - PE | 0 | Desligado | 0v | Parado | -7.4075 -35.2755 |
| 24/02/2024 23:39:49 | Avenida Moisés Correia - Camutanga - PE | 0 | Desligado | 0v | Parado | -7.4075 -35.2755 |
| 24/02/2024 23:44:49 | Avenida Moisés Correia - Camutanga - PE | 0 | Desligado | 0v | Parado | -7.4075 -35.2755 |
| 24/02/2024 23:49:49 | Avenida Moisés Correia - Camutanga - PE | 0 | Desligado | 0v | Parado | -7.4075 -35.2755 |
| 24/02/2024 23:54:49 | Avenida Moisés Correia - Camutanga - PE | 0 | Desligado | 0v | Parado | -7.4075 -35.2755 |
| 24/02/2024 23:59:49 | Avenida Moisés Correia - Camutanga - PE | 0 | Desligado | 0v | Parado | -7.4075 -35.2755 |
| 25/02/2024 00:04:49 | Avenida Moisés Correia - Camutanga - PE | 0 | Desligado | 0v | Parado | -7.4075 -35.2755 |
| 25/02/2024 00:09:49 | Avenida Moisés Correia - Camutanga - PE | 0 | Desligado | 0v | Parado | -7.4075 -35.2755 |
| 25/02/2024 00:14:49 | Avenida Moisés Correia - Camutanga - PE | 0 | Desligado | 0v | Parado | -7.4075 -35.2755 |
| 25/02/2024 00:19:50 | Avenida Moisés Correia - Camutanga - PE | 0 | Desligado | 0v | Parado | -7.4075 -35.2755 |
| 25/02/2024 00:24:50 | Avenida Moisés Correia - Camutanga - PE | 0 | Desligado | 0v | Parado | -7.4075 -35.2755 |
| 25/02/2024 00:29:50 | Avenida Moisés Correia - Camutanga - PE | 0 | Desligado | 0v | Parado | -7.4075 -35.2755 |
| 25/02/2024 00:34:50 | Avenida Moisés Correia - Camutanga - PE | 0 | Desligado | 0v | Parado | -7.4075 -35.2755 |
| 25/02/2024 00:39:50 | Avenida Moisés Correia - Camutanga - PE | 0 | Desligado | 0v | Parado | -7.4075 -35.2755 |
| 25/02/2024 00:44:50 | Avenida Moisés Correia - Camutanga - PE | 0 | Desligado | 0v | Parado | -7.4075 -35.2755 |
| 25/02/2024 00:49:50 | Avenida Moisés Correia - Camutanga - PE | 0 | Desligado | 0v | Parado | -7.4075 -35.2755 |
| 25/02/2024 00:54:50 | Avenida Moisés Correia - Camutanga - PE | 0 | Desligado | 0v | Parado | -7.4075 -35.2755 |
| 25/02/2024 00:59:50 | Avenida Moisés Correia - Camutanga - PE | 0 | Desligado | 0v | Parado | -7.4075 -35.2755 |
| 25/02/2024 01:04:50 | Avenida Moisés Correia - Camutanga - PE | 0 | Desligado | 0v | Parado | -7.4075 -35.2755 |
| 25/02/2024 01:09:50 | Avenida Moisés Correia - Camutanga - PE | 0 | Desligado | 0v | Parado | -7.4075 -35.2755 |
| 25/02/2024 01:14:50 | Avenida Moisés Correia - Camutanga - PE | 0 | Desligado | 0v | Parado | -7.4075 -35.2755 |
| 25/02/2024 01:19:50 | Avenida Moisés Correia - Camutanga - PE | 0 | Desligado | 0v | Parado | -7.4075 -35.2755 |

| | | | | | | |
|------------------------|---|----|-----------|---|------------|---------------------|
| 25/02/2024 05:04:50 | Avenida Moisés Correia - Camutanga - PE | 0 | Desligado | 0v | Parado | -7.4075 -35.2755 |
| 25/02/2024 05:09:50 | Avenida Moisés Correia - Camutanga - PE | 0 | Desligado | 0v | Parado | -7.4075 -35.2755 |
| 25/02/2024 05:14:50 | Avenida Moisés Correia - Camutanga - PE | 0 | Desligado | 0v | Parado | -7.4075 -35.2755 |
| 25/02/2024 05:19:50 | Avenida Moisés Correia - Camutanga - PE | 0 | Desligado | 0v | Parado | -7.4075 -35.2755 |
| 25/02/2024 05:22:33 | Avenida Moisés Correia - Camutanga - PE | 0 | Desligado | 0v | Parado | -7.4075 -35.2755 |
| 25/02/2024 05:23:02 | | | |  | | |
| 25/02/2024 05:23:38 | Avenida Moisés Correia - Camutanga - PE | 0 | Ligado | 0v | Parado | -7.4075 -35.2755 |
| 25/02/2024 05:24:18 | Avenida Moisés Correia - Camutanga - PE | 0 | Ligado | 0v | Parado | -7.4075 -35.2755 |
| 25/02/2024 05:24:58 | Avenida Moisés Correia - Camutanga - PE | 0 | Ligado | 0v | Parado | -7.4075 -35.2755 |
| 25/02/2024 05:25:38 | Avenida Moisés Correia - Camutanga - PE | 0 | Ligado | 0v | Parado | -7.4075 -35.2755 |
| 25/02/2024 05:26:18 | Avenida Moisés Correia - Camutanga - PE | 0 | Ligado | 0v | Parado | -7.4075 -35.2755 |
| 25/02/2024 05:26:58 | Avenida Moisés Correia - Camutanga - PE | 0 | Ligado | 0v | Parado | -7.4075 -35.2755 |
| 25/02/2024 05:27:38 | Avenida Moisés Correia - Camutanga - PE | 0 | Ligado | 0v | Parado | -7.4075 -35.2755 |
| 25/02/2024 05:28:18 | Avenida Moisés Correia - Camutanga - PE | 0 | Ligado | 0v | Parado | -7.4075 -35.2755 |
| 25/02/2024 05:28:58 | Avenida Moisés Correia - Camutanga - PE | 0 | Ligado | 0v | Parado | -7.4075 -35.2755 |
| 25/02/2024 05:29:38 | Avenida Moisés Correia - Camutanga - PE | 0 | Ligado | 0v | Parado | -7.4075 -35.2755 |
| 25/02/2024 05:30:18 | Avenida Moisés Correia - Camutanga - PE | 0 | Ligado | 0v | 129 metros | -7.4085 -35.2750 |
| 25/02/2024 05:30:30 | Avenida Moisés Correia - Camutanga - PE | 12 | Ligado | 0v | Parado | -7.4085 -35.2750 |
| 25/02/2024 05:30:58 | Avenida Moisés Correia - Camutanga - PE | 22 | Ligado | 0v | 151 metros | -7.4098 -35.2745 |
| 25/02/2024 05:31:38 | Rua Moisés Correia - Camutanga - PE | 15 | Ligado | 0v | 165 metros | -7.4111 -35.2738 |
| 25/02/2024 05:32:18 | Rua Rodolfo Bezerra Cavalcante - Camutanga - PE | 0 | Ligado | 0v | 126 metros | -7.4121 -35.2733 |
| 25/02/2024 05:32:58 | Rua Moisés Correia - Camutanga - PE | 15 | Ligado | 0v | 157 metros | -7.4134 -35.2726 |

| | | | | | | |
|------------------------|---|----|--------|----|------------|---------------------|
| 25/02/2024 05:33:22 | Rua Agamenon Magalhães - Camutanga - PE | 10 | Ligado | 0v | 95 metros | -7.4141 -35.2722 |
| 25/02/2024 05:33:33 | Rua Agamenon Magalhães - Camutanga - PE | 13 | Ligado | 0v | Parado | -7.4141 -35.2722 |
| 25/02/2024 05:33:46 | Rua Agamenon Magalhães - Camutanga - PE | 11 | Ligado | 0v | 88 metros | -7.4147 -35.2728 |
| 25/02/2024 05:34:18 | Rua Agamenon Magalhães - Camutanga - PE | 12 | Ligado | 0v | 123 metros | -7.4149 -35.2739 |
| 25/02/2024 05:34:58 | Rua Agamenon Magalhães - Camutanga - PE | 0 | Ligado | 0v | 79 metros | -7.4151 -35.2746 |
| 25/02/2024 05:35:38 | Rua Agamenon Magalhães - Camutanga - PE | 0 | Ligado | 0v | Parado | -7.4151 -35.2746 |
| 25/02/2024 05:36:08 | Rua Agamenon Magalhães - Camutanga - PE | 14 | Ligado | 0v | 130 metros | -7.4153 -35.2757 |
| 25/02/2024 05:36:18 | Rua Agamenon Magalhães - Camutanga - PE | 14 | Ligado | 0v | Parado | -7.4153 -35.2757 |
| 25/02/2024 05:36:58 | Rua Agamenon Magalhães - Camutanga - PE | 10 | Ligado | 0v | 145 metros | -7.4149 -35.2770 |
| 25/02/2024 05:37:13 | Rua Agamenon Magalhães - Camutanga - PE | 11 | Ligado | 0v | Parado | -7.4149 -35.2770 |
| 25/02/2024 05:37:38 | Rua Agamenon Magalhães - Camutanga - PE | 0 | Ligado | 0v | 119 metros | -7.4152 -35.2780 |
| 25/02/2024 05:37:55 | Rua Agamenon Magalhães - Camutanga - PE | 11 | Ligado | 0v | 53 metros | -7.4153 -35.2785 |
| 25/02/2024 05:38:07 | Rua Agamenon Magalhães - Camutanga - PE | 13 | Ligado | 0v | Parado | -7.4153 -35.2785 |
| 25/02/2024 05:38:18 | Camutanga - PE | 11 | Ligado | 0v | 77 metros | -7.4158 -35.2790 |
| 25/02/2024 05:38:31 | Camutanga - PE | 14 | Ligado | 0v | Parado | -7.4158 -35.2790 |
| 25/02/2024 05:38:51 | Camutanga - PE | 16 | Ligado | 0v | 135 metros | -7.4166 -35.2799 |
| 25/02/2024 05:39:09 | Camutanga - PE | 13 | Ligado | 0v | 74 metros | -7.4172 -35.2802 |
| 25/02/2024 05:39:38 | Camutanga - PE | 12 | Ligado | 0v | 114 metros | -7.4177 -35.2811 |
| 25/02/2024 05:39:57 | Camutanga - PE | 13 | Ligado | 0v | 59 metros | -7.4180 -35.2815 |
| 25/02/2024 05:40:18 | Camutanga - PE | 15 | Ligado | 0v | 87 metros | -7.4182 -35.2823 |
| 25/02/2024 05:42:19 | Camutanga - PE | 13 | Ligado | 0v | 561 metros | -7.4206 -35.2867 |
| 25/02/2024 05:42:36 | Camutanga - PE | 11 | Ligado | 0v | 65 metros | -7.4206 -35.2873 |

| | | | | | | |
|------------------------|----------------|----|--------|----|------------|---------------------|
| 25/02/2024 05:43:07 | Camutanga - PE | 10 | Ligado | 0v | 121 metros | -7.4206 -35.2884 |
| 25/02/2024 05:43:32 | Camutanga - PE | 18 | Ligado | 0v | 78 metros | -7.4202 -35.2890 |
| 25/02/2024 05:43:56 | Camutanga - PE | 19 | Ligado | 0v | 100 metros | -7.4203 -35.2899 |
| 25/02/2024 05:44:12 | Camutanga - PE | 22 | Ligado | 0v | 85 metros | -7.4205 -35.2906 |
| 25/02/2024 05:44:26 | Camutanga - PE | 21 | Ligado | 0v | 101 metros | -7.4210 -35.2913 |
| 25/02/2024 05:47:18 | Camutanga - PE | 11 | Ligado | 0v | 742 metros | -7.4232 -35.2977 |
| 25/02/2024 05:47:58 | Camutanga - PE | 25 | Ligado | 0v | 190 metros | -7.4249 -35.2976 |
| 25/02/2024 05:48:38 | Camutanga - PE | 13 | Ligado | 0v | 915 metros | -7.4266 -35.2972 |
| 25/02/2024 05:49:47 | Camutanga - PE | 15 | Ligado | 0v | 222 metros | -7.4264 -35.2952 |
| 25/02/2024 05:50:27 | Camutanga - PE | 14 | Ligado | 0v | 157 metros | -7.4262 -35.2938 |
| 25/02/2024 05:51:07 | Camutanga - PE | 20 | Ligado | 0v | 199 metros | -7.4262 -35.2920 |
| 25/02/2024 05:51:47 | Camutanga - PE | 19 | Ligado | 0v | 200 metros | -7.4260 -35.2902 |
| 25/02/2024 05:53:08 | Camutanga - PE | 15 | Ligado | 0v | 322 metros | -7.4280 -35.2881 |
| 25/02/2024 05:53:48 | Camutanga - PE | 20 | Ligado | 0v | 165 metros | -7.4291 -35.2871 |
| 25/02/2024 05:55:00 | Camutanga - PE | 10 | Ligado | 0v | 183 metros | -7.4304 -35.2881 |
| 25/02/2024 05:56:30 | Camutanga - PE | 14 | Ligado | 0v | 265 metros | -7.4304 -35.2905 |
| 25/02/2024 05:57:10 | Camutanga - PE | 14 | Ligado | 0v | 167 metros | -7.4313 -35.2917 |
| 25/02/2024 05:58:45 | Camutanga - PE | 10 | Ligado | 0v | 160 metros | -7.4321 -35.2929 |
| 25/02/2024 05:59:51 | Camutanga - PE | 15 | Ligado | 0v | 893 metros | -7.4328 -35.2949 |
| 25/02/2024 06:00:31 | Camutanga - PE | 13 | Ligado | 0v | 767 metros | -7.4329 -35.2960 |
| 25/02/2024 06:01:11 | Camutanga - PE | 14 | Ligado | 0v | 611 metros | -7.4330 -35.2974 |
| 25/02/2024 06:01:51 | Camutanga - PE | 31 | Ligado | 0v | 496 metros | -7.4336 -35.2991 |

| | | | | | | |
|------------------------|----------------|----|--------|----|------------|---------------------|
| 25/02/2024 06:02:59 | Camutanga - PE | 16 | Ligado | 0v | 448 metros | -7.4325 -35.3030 |
| 25/02/2024 06:03:13 | Camutanga - PE | 19 | Ligado | 0v | 71 metros | -7.4327 -35.3035 |
| 25/02/2024 06:03:36 | Camutanga - PE | 22 | Ligado | 0v | 147 metros | -7.4329 -35.3049 |
| 25/02/2024 06:03:49 | Camutanga - PE | 17 | Ligado | 0v | 62 metros | -7.4332 -35.3053 |
| 25/02/2024 06:04:02 | Camutanga - PE | 23 | Ligado | 0v | 62 metros | -7.4337 -35.3054 |
| 25/02/2024 06:04:18 | Camutanga - PE | 21 | Ligado | 0v | 98 metros | -7.4346 -35.3056 |
| 25/02/2024 06:04:37 | Camutanga - PE | 11 | Ligado | 0v | 67 metros | -7.4352 -35.3058 |
| 25/02/2024 06:04:58 | Camutanga - PE | 10 | Ligado | 0v | 55 metros | -7.4349 -35.3062 |
| 25/02/2024 06:05:12 | Camutanga - PE | 17 | Ligado | 0v | 52 metros | -7.4346 -35.3065 |
| 25/02/2024 06:05:24 | Camutanga - PE | 19 | Ligado | 0v | 62 metros | -7.4344 -35.3070 |
| 25/02/2024 06:06:59 | Camutanga - PE | 20 | Ligado | 0v | 499 metros | -7.4305 -35.3093 |
| 25/02/2024 06:08:33 | Camutanga - PE | 24 | Ligado | 0v | 738 metros | -7.4295 -35.3115 |
| 25/02/2024 06:09:13 | Camutanga - PE | 22 | Ligado | 0v | 265 metros | -7.4297 -35.3139 |
| 25/02/2024 06:10:52 | Camutanga - PE | 11 | Ligado | 0v | 469 metros | -7.4304 -35.3157 |
| 25/02/2024 06:12:04 | Camutanga - PE | 10 | Ligado | 0v | 86 metros | -7.4307 -35.3164 |
| 25/02/2024 06:13:16 | Camutanga - PE | 20 | Ligado | 0v | 470 metros | -7.4315 -35.3197 |
| 25/02/2024 06:13:56 | Camutanga - PE | 16 | Ligado | 0v | 666 metros | -7.4315 -35.3216 |
| 25/02/2024 06:14:36 | Camutanga - PE | 10 | Ligado | 0v | 217 metros | -7.4320 -35.3235 |
| 25/02/2024 06:15:26 | Camutanga - PE | 12 | Ligado | 0v | 99 metros | -7.4323 -35.3243 |
| 25/02/2024 06:16:37 | Camutanga - PE | 16 | Ligado | 0v | 386 metros | -7.4331 -35.3277 |
| 25/02/2024 06:17:52 | Camutanga - PE | 10 | Ligado | 0v | Parado | -7.4331 -35.3277 |
| 25/02/2024 06:19:19 | Camutanga - PE | 0 | Ligado | 0v | 124 metros | -7.4332 -35.3288 |

| | | | | | | |
|------------------------|---|----|--------|----|------------|---------------------|
| 25/02/2024 06:19:59 | Camutanga - PE | 0 | Ligado | 0v | Parado | -7.4332 -35.3288 |
| 25/02/2024 06:20:39 | Camutanga - PE | 0 | Ligado | 0v | Parado | -7.4332 -35.3288 |
| 25/02/2024 06:21:19 | Camutanga - PE | 0 | Ligado | 0v | Parado | -7.4332 -35.3288 |
| 25/02/2024 06:21:59 | Camutanga - PE | 0 | Ligado | 0v | Parado | -7.4332 -35.3288 |
| 25/02/2024 06:22:39 | Camutanga - PE | 0 | Ligado | 0v | Parado | -7.4332 -35.3288 |
| 25/02/2024 06:23:19 | Camutanga - PE | 0 | Ligado | 0v | Parado | -7.4332 -35.3288 |
| 25/02/2024 06:23:59 | Camutanga - PE | 0 | Ligado | 0v | Parado | -7.4332 -35.3288 |
| 25/02/2024 06:24:39 | Camutanga - PE | 0 | Ligado | 0v | Parado | -7.4332 -35.3288 |
| 25/02/2024 06:25:20 | Camutanga - PE | 0 | Ligado | 0v | Parado | -7.4332 -35.3288 |
| 25/02/2024 06:50:05 | Camutanga - PE | 14 | Ligado | 0v | 3,7 km | -7.4220 -35.2972 |
| 25/02/2024 06:50:45 | Camutanga - PE | 12 | Ligado | 0v | 120 metros | -7.4220 -35.2961 |
| 25/02/2024 06:53:13 | Camutanga - PE | 18 | Ligado | 0v | 742 metros | -7.4203 -35.2896 |
| 25/02/2024 06:56:52 | Camutanga - PE | 20 | Ligado | 0v | 1,1 km | -7.4171 -35.2802 |
| 25/02/2024 06:57:04 | Camutanga - PE | 23 | Ligado | 0v | 79 metros | -7.4165 -35.2798 |
| 25/02/2024 06:57:15 | Camutanga - PE | 20 | Ligado | 0v | 73 metros | -7.4160 -35.2793 |
| 25/02/2024 06:57:34 | Rua Agamenon Magalhães - Camutanga - PE | 24 | Ligado | 0v | 101 metros | -7.4154 -35.2787 |
| 25/02/2024 06:57:46 | Rua Agamenon Magalhães - Camutanga - PE | 13 | Ligado | 0v | 71 metros | -7.4152 -35.2781 |
| 25/02/2024 06:58:17 | Rua Agamenon Magalhães - Camutanga - PE | 16 | Ligado | 0v | 101 metros | -7.4150 -35.2772 |
| 25/02/2024 06:58:29 | Rua Agamenon Magalhães - Camutanga - PE | 12 | Ligado | 0v | Parado | -7.4150 -35.2772 |
| 25/02/2024 06:58:44 | Rua Agamenon Magalhães - Camutanga - PE | 14 | Ligado | 0v | 103 metros | -7.4149 -35.2763 |
| 25/02/2024 06:59:00 | Rua Agamenon Magalhães - Camutanga - PE | 19 | Ligado | 0v | 67 metros | -7.4153 -35.2758 |
| 25/02/2024 06:59:15 | Rua Agamenon Magalhães - Camutanga - PE | 18 | Ligado | 0v | 69 metros | -7.4152 -35.2752 |

| | | | | | | |
|------------------------|---|----|--------|----|------------|---------------------|
| 25/02/2024 06:59:55 | Rua Agamenon Magalhães - Camutanga - PE | 16 | Ligado | 0v | 166 metros | -7.4149 -35.2737 |
| 25/02/2024 07:00:35 | Rua Agamenon Magalhães - Camutanga - PE | 0 | Ligado | 0v | 86 metros | -7.4147 -35.2729 |
| 25/02/2024 07:01:00 | Rua Agamenon Magalhães - Camutanga - PE | 12 | Ligado | 0v | 93 metros | -7.4142 -35.2723 |
| 25/02/2024 07:01:15 | Rua Agamenon Magalhães - Camutanga - PE | 0 | Ligado | 0v | Parado | -7.4142 -35.2723 |
| 25/02/2024 07:01:55 | Rua Moisés Correia - Camutanga - PE | 0 | Ligado | 0v | 108 metros | -7.4133 -35.2727 |
| 25/02/2024 07:02:35 | Rua Moisés Correia - Camutanga - PE | 11 | Ligado | 0v | 110 metros | -7.4125 -35.2731 |
| 25/02/2024 07:03:15 | Rua Pedro da Cunha Borba - Camutanga - PE | 0 | Ligado | 0v | 107 metros | -7.4116 -35.2736 |
| 25/02/2024 07:03:55 | Avenida Moisés Correia - Camutanga - PE | 0 | Ligado | 0v | 125 metros | -7.4106 -35.2741 |
| 25/02/2024 07:04:35 | Avenida Moisés Correia - Camutanga - PE | 0 | Ligado | 0v | Parado | -7.4106 -35.2741 |
| 25/02/2024 07:05:15 | Avenida Moisés Correia - Camutanga - PE | 22 | Ligado | 0v | 170 metros | -7.4093 -35.2748 |
| 25/02/2024 07:05:55 | Avenida Moisés Correia - Camutanga - PE | 23 | Ligado | 0v | 202 metros | -7.4077 -35.2757 |
| 25/02/2024 07:06:09 | Avenida Moisés Correia - Camutanga - PE | 13 | Ligado | 0v | Parado | -7.4077 -35.2757 |
| 25/02/2024 07:06:35 | Avenida Moisés Correia - Camutanga - PE | 0 | Ligado | 0v | Parado | -7.4077 -35.2757 |
| 25/02/2024 07:07:15 | Avenida Moisés Correia - Camutanga - PE | 0 | Ligado | 0v | Parado | -7.4077 -35.2757 |
| 25/02/2024 07:07:55 | Avenida Moisés Correia - Camutanga - PE | 0 | Ligado | 0v | Parado | -7.4077 -35.2757 |
| 25/02/2024 07:08:35 | Avenida Moisés Correia - Camutanga - PE | 0 | Ligado | 0v | Parado | -7.4077 -35.2757 |
| 25/02/2024 07:09:15 | Avenida Moisés Correia - Camutanga - PE | 0 | Ligado | 0v | Parado | -7.4077 -35.2757 |
| 25/02/2024 07:09:55 | Avenida Moisés Correia - Camutanga - PE | 0 | Ligado | 0v | Parado | -7.4077 -35.2757 |
| 25/02/2024 07:10:35 | Avenida Moisés Correia - Camutanga - PE | 0 | Ligado | 0v | Parado | -7.4077 -35.2757 |
| 25/02/2024 07:11:15 | Avenida Moisés Correia - Camutanga - PE | 0 | Ligado | 0v | Parado | -7.4077 -35.2757 |
| 25/02/2024 07:11:55 | Avenida Moisés Correia - Camutanga - PE | 0 | Ligado | 0v | Parado | -7.4077 -35.2757 |
| 25/02/2024 07:12:35 | Avenida Moisés Correia - Camutanga - PE | 0 | Ligado | 0v | Parado | -7.4077 -35.2757 |

| | | | | | | |
|------------------------|---|----|--------|----|------------|---------------------|
| 25/02/2024 07:13:15 | Avenida Moisés Correia - Camutanga - PE | 0 | Ligado | 0v | Parado | -7.4077 -35.2757 |
| 25/02/2024 07:13:55 | Avenida Moisés Correia - Camutanga - PE | 0 | Ligado | 0v | Parado | -7.4077 -35.2757 |
| 25/02/2024 07:14:35 | Avenida Moisés Correia - Camutanga - PE | 0 | Ligado | 0v | Parado | -7.4077 -35.2757 |
| 25/02/2024 07:15:15 | Avenida Moisés Correia - Camutanga - PE | 0 | Ligado | 0v | Parado | -7.4077 -35.2757 |
| 25/02/2024 07:15:55 | Avenida Moisés Correia - Camutanga - PE | 0 | Ligado | 0v | Parado | -7.4077 -35.2757 |
| 25/02/2024 07:16:35 | Avenida Moisés Correia - Camutanga - PE | 0 | Ligado | 0v | Parado | -7.4077 -35.2757 |
| 25/02/2024 07:17:15 | Avenida Moisés Correia - Camutanga - PE | 0 | Ligado | 0v | Parado | -7.4077 -35.2757 |
| 25/02/2024 07:17:55 | Avenida Moisés Correia - Camutanga - PE | 0 | Ligado | 0v | Parado | -7.4077 -35.2757 |
| 25/02/2024 07:18:35 | Avenida Moisés Correia - Camutanga - PE | 0 | Ligado | 0v | Parado | -7.4077 -35.2757 |
| 25/02/2024 07:19:15 | Avenida Moisés Correia - Camutanga - PE | 0 | Ligado | 0v | Parado | -7.4077 -35.2757 |
| 25/02/2024 07:19:55 | Avenida Moisés Correia - Camutanga - PE | 0 | Ligado | 0v | Parado | -7.4077 -35.2757 |
| 25/02/2024 07:20:35 | Avenida Moisés Correia - Camutanga - PE | 0 | Ligado | 0v | Parado | -7.4077 -35.2757 |
| 25/02/2024 07:21:15 | Avenida Moisés Correia - Camutanga - PE | 0 | Ligado | 0v | Parado | -7.4077 -35.2757 |
| 25/02/2024 07:21:55 | Avenida Moisés Correia - Camutanga - PE | 0 | Ligado | 0v | Parado | -7.4077 -35.2757 |
| 25/02/2024 07:22:35 | Avenida Moisés Correia - Camutanga - PE | 0 | Ligado | 0v | Parado | -7.4077 -35.2757 |
| 25/02/2024 07:23:15 | Avenida Moisés Correia - Camutanga - PE | 0 | Ligado | 0v | Parado | -7.4077 -35.2757 |
| 25/02/2024 07:23:55 | Avenida Moisés Correia - Camutanga - PE | 0 | Ligado | 0v | Parado | -7.4077 -35.2757 |
| 25/02/2024 07:24:35 | Avenida Moisés Correia - Camutanga - PE | 10 | Ligado | 0v | Parado | -7.4077 -35.2757 |
| 25/02/2024 07:25:14 | Travessa José Batista - Camutanga - PE | 10 | Ligado | 0v | 140 metros | -7.4087 -35.2749 |
| 25/02/2024 07:25:55 | Avenida Moisés Correia - Camutanga - PE | 10 | Ligado | 0v | 96 metros | -7.4085 -35.2741 |
| 25/02/2024 07:26:35 | Avenida Moisés Correia - Camutanga - PE | 0 | Ligado | 0v | Parado | -7.4085 -35.2741 |
| 25/02/2024 07:27:15 | Avenida Moisés Correia - Camutanga - PE | 0 | Ligado | 0v | Parado | -7.4085 -35.2741 |

| | | | | | | |
|------------------------|---|----|--------|----|------------|---------------------|
| 25/02/2024 07:27:55 | Avenida Moisés Correia - Camutanga - PE | 0 | Ligado | 0v | Parado | -7.4085 -35.2741 |
| 25/02/2024 07:28:34 | Avenida Doutor Simplício Tavares de Melo - Camutanga - PE | 11 | Ligado | 0v | 137 metros | -7.4088 -35.2729 |
| 25/02/2024 07:28:46 | Avenida Doutor Simplício Tavares de Melo - Camutanga - PE | 15 | Ligado | 0v | Parado | -7.4088 -35.2729 |
| 25/02/2024 07:29:15 | Avenida Doutor Simplício Tavares de Melo - Camutanga - PE | 0 | Ligado | 0v | 202 metros | -7.4074 -35.2717 |
| 25/02/2024 07:29:25 | Avenida Doutor Simplício Tavares de Melo - Camutanga - PE | 15 | Ligado | 0v | Parado | -7.4074 -35.2717 |
| 25/02/2024 07:29:55 | Rua Santa Cruz - Camutanga - PE | 20 | Ligado | 0v | 220 metros | -7.4081 -35.2699 |
| 25/02/2024 07:30:08 | Rua Santa Cruz - Camutanga - PE | 24 | Ligado | 0v | 106 metros | -7.4088 -35.2692 |
| 25/02/2024 07:30:35 | Rua Santa Cruz - Camutanga - PE | 13 | Ligado | 0v | 179 metros | -7.4099 -35.2680 |
| 25/02/2024 07:31:15 | Rua Santa Cruz - Camutanga - PE | 30 | Ligado | 0v | 251 metros | -7.4115 -35.2664 |
| 25/02/2024 07:31:55 | Rua Santa Cruz - Camutanga - PE | 48 | Ligado | 0v | 466 metros | -7.4146 -35.2635 |
| 25/02/2024 07:32:07 | Rua Santa Cruz - Camutanga - PE | 51 | Ligado | 0v | 162 metros | -7.4155 -35.2624 |
| 25/02/2024 07:32:17 | Rua Santa Cruz - Camutanga - PE | 21 | Ligado | 0v | 107 metros | -7.4158 -35.2615 |
| 25/02/2024 07:32:36 | Rodovia PE-082 - Camutanga - PE | 36 | Ligado | 0v | 118 metros | -7.4147 -35.2615 |
| 25/02/2024 07:32:57 | Rodovia PE-082 - Itambé - PE | 50 | Ligado | 0v | 259 metros | -7.4124 -35.2617 |
| 25/02/2024 07:33:16 | Rodovia PE-082 - Itambé - PE | 53 | Ligado | 0v | 292 metros | -7.4099 -35.2609 |
| 25/02/2024 07:33:56 | Rodovia PE-082 - Itambé - PE | 48 | Ligado | 0v | 590 metros | -7.4050 -35.2590 |
| 25/02/2024 07:34:36 | Rodovia PE-082 - Itambé - PE | 30 | Ligado | 0v | 340 metros | -7.4021 -35.2581 |
| 25/02/2024 07:35:16 | Rodovia PE-082 - Itambé - PE | 27 | Ligado | 0v | 327 metros | -7.3992 -35.2576 |
| 25/02/2024 07:35:29 | Rodovia PE-082 - Itambé - PE | 30 | Ligado | 0v | 107 metros | -7.3982 -35.2574 |
| 25/02/2024 07:35:56 | Rodovia PE-082 - Itambé - PE | 31 | Ligado | 0v | 234 metros | -7.3961 -35.2574 |
| 25/02/2024 07:36:13 | Rodovia PE-082 - Itambé - PE | 43 | Ligado | 0v | 416 metros | -7.3945 -35.2573 |
| 25/02/2024 07:36:36 | Rodovia PE-082 - Itambé - PE | 43 | Ligado | 0v | 680 metros | -7.3924 -35.2558 |

| | | | | | | |
|------------------------|-----------------------------------|----|--------|----|------------|---------------------|
| 25/02/2024 07:37:16 | Rodovia PE-082 - Itambé - PE | 37 | Ligado | 0v | 443 metros | -7.3892 -35.2533 |
| 25/02/2024 07:37:42 | Rodovia PE-082 - Itambé - PE | 42 | Ligado | 0v | 144 metros | -7.3873 -35.2516 |
| 25/02/2024 07:37:56 | Rodovia PE-082 - Itambé - PE | 32 | Ligado | 0v | 427 metros | -7.3865 -35.2506 |
| 25/02/2024 07:38:36 | Rodovia PE-082 - Itambé - PE | 52 | Ligado | 0v | 474 metros | -7.3841 -35.2470 |
| 25/02/2024 07:38:48 | Rodovia PE-082 - Itambé - PE | 54 | Ligado | 0v | 177 metros | -7.3833 -35.2457 |
| 25/02/2024 07:39:16 | Rodovia PE-082 - Itambé - PE | 62 | Ligado | 0v | 457 metros | -7.3819 -35.2418 |
| 25/02/2024 07:39:56 | Rodovia PE-082 - Itambé - PE | 19 | Ligado | 0v | 372 metros | -7.3807 -35.2386 |
| 25/02/2024 07:40:36 | Rodovia PE-082 - Itambé - PE | 10 | Ligado | 0v | 321 metros | -7.3798 -35.2359 |
| 25/02/2024 07:49:46 | Itambé - PE | 10 | Ligado | 0v | 287 metros | -7.3801 -35.2333 |
| 25/02/2024 07:54:33 | Rodovia PE-075 - Juripiranga - PB | 65 | Ligado | 0v | 3,78 km | -7.3907 -35.2008 |
| 25/02/2024 07:55:13 | Rodovia PE-075 - Juripiranga - PB | 55 | Ligado | 0v | 691 metros | -7.3947 -35.1961 |
| 25/02/2024 07:56:30 | Rodovia PE-075 - Juripiranga - PB | 47 | Ligado | 0v | 1,28 km | -7.3967 -35.1847 |
| 25/02/2024 07:57:46 | Rodovia PE-075 - Juripiranga - PB | 66 | Ligado | 0v | 1,34 km | -7.3940 -35.1729 |
| 25/02/2024 07:58:26 | Rodovia PE-075 - Juripiranga - PB | 76 | Ligado | 0v | 819 metros | -7.3919 -35.1658 |
| 25/02/2024 07:58:47 | Rodovia PE-075 - Juripiranga - PB | 55 | Ligado | 0v | 388 metros | -7.3911 -35.1624 |
| 25/02/2024 07:59:06 | Rodovia PE-075 - Juripiranga - PB | 57 | Ligado | 0v | 294 metros | -7.3914 -35.1598 |
| 25/02/2024 07:59:46 | Rodovia PE-075 - Juripiranga - PB | 69 | Ligado | 0v | 713 metros | -7.3924 -35.1534 |
| 25/02/2024 08:00:00 | Rodovia PE-075 - Juripiranga - PB | 69 | Ligado | 0v | 273 metros | -7.3931 -35.1510 |
| 25/02/2024 08:00:26 | Rodovia PE-075 - Juripiranga - PB | 70 | Ligado | 0v | 506 metros | -7.3951 -35.1469 |
| 25/02/2024 08:01:00 | Rodovia PE-075 - Juripiranga - PB | 70 | Ligado | 0v | 660 metros | -7.3970 -35.1413 |
| 25/02/2024 08:01:35 | Rodovia PE-075 - Juripiranga - PB | 58 | Ligado | 0v | 654 metros | -7.3974 -35.1353 |
| 25/02/2024 08:01:46 | Rodovia PE-075 - Juripiranga - PB | 64 | Ligado | 0v | 188 metros | -7.3981 -35.1338 |

| | | | | | | |
|------------------------|---|----|--------|----|------------|---------------------|
| 25/02/2024 08:01:56 | Rodovia PE-075 - Juripiranga - PB | 61 | Ligado | 0v | 179 metros | -7.3988 -35.1324 |
| 25/02/2024 08:02:26 | Rodovia PE-075 - Juripiranga - PB | 33 | Ligado | 0v | 493 metros | -7.4012 -35.1286 |
| 25/02/2024 08:03:06 | Rodovia PE-075 - Itambé - PE | 48 | Ligado | 0v | 368 metros | -7.4027 -35.1257 |
| 25/02/2024 08:03:46 | Rodovia PE-075 - Itambé - PE | 24 | Ligado | 0v | 365 metros | -7.4043 -35.1228 |
| 25/02/2024 08:04:26 | Rua Presidente Tancredo Neves - Itambé - PE | 31 | Ligado | 0v | 304 metros | -7.4056 -35.1203 |
| 25/02/2024 08:05:06 | Rodovia PE-075 - Itambé - PE | 38 | Ligado | 0v | 307 metros | -7.4070 -35.1179 |
| 25/02/2024 08:05:46 | Rodovia PE-075 - Itambé - PE | 52 | Ligado | 0v | 587 metros | -7.4095 -35.1133 |
| 25/02/2024 08:06:01 | Rodovia PE-075 - Itambé - PE | 38 | Ligado | 0v | 168 metros | -7.4105 -35.1122 |
| 25/02/2024 08:06:26 | Rodovia PE-075 - Itambé - PE | 38 | Ligado | 0v | 268 metros | -7.4129 -35.1116 |
| 25/02/2024 08:07:06 | Rodovia PE-075 - Itambé - PE | 70 | Ligado | 0v | 646 metros | -7.4185 -35.1103 |
| 25/02/2024 08:07:46 | Rodovia PE-075 - Itambé - PE | 68 | Ligado | 0v | 769 metros | -7.4253 -35.1088 |
| 25/02/2024 08:08:26 | Rodovia PE-075 - Itambé - PE | 62 | Ligado | 0v | 702 metros | -7.4314 -35.1074 |
| 25/02/2024 08:08:47 | Rodovia PE-075 - Itambé - PE | 45 | Ligado | 0v | 305 metros | -7.4335 -35.1056 |
| 25/02/2024 08:09:06 | Rodovia PE-075 - Itambé - PE | 41 | Ligado | 0v | 225 metros | -7.4343 -35.1038 |
| 25/02/2024 08:09:37 | Rodovia PE-075 - Itambé - PE | 53 | Ligado | 0v | 402 metros | -7.4368 -35.1011 |
| 25/02/2024 08:09:47 | Rodovia PE-075 - Itambé - PE | 55 | Ligado | 0v | 149 metros | -7.4380 -35.1007 |
| 25/02/2024 08:10:26 | Itambé - PE | 53 | Ligado | 0v | 660 metros | -7.4440 -35.1005 |
| 25/02/2024 08:11:06 | Rodovia PE-075 - Itambé - PE | 65 | Ligado | 0v | 647 metros | -7.4487 -35.1039 |
| 25/02/2024 08:11:31 | Rodovia PE-075 - Itambé - PE | 51 | Ligado | 0v | 405 metros | -7.4517 -35.1060 |
| 25/02/2024 08:11:46 | Rodovia PE-075 - Itambé - PE | 62 | Ligado | 0v | 245 metros | -7.4539 -35.1062 |
| 25/02/2024 08:12:03 | Rodovia PE-075 - Itambé - PE | 68 | Ligado | 0v | 314 metros | -7.4567 -35.1063 |
| 25/02/2024 08:12:26 | Rodovia PE-075 - Itambé - PE | 62 | Ligado | 0v | 423 metros | -7.4605 -35.1061 |

| | | | | | | |
|------------------------|---|----|--------|----|------------|---------------------|
| 25/02/2024 08:12:39 | Rodovia PE-075 - Itambé - PE | 62 | Ligado | 0v | 225 metros | -7.4625 -35.1063 |
| 25/02/2024 08:12:49 | Rodovia PE-075 - Itambé - PE | 60 | Ligado | 0v | 169 metros | -7.4640 -35.1065 |
| 25/02/2024 08:13:06 | Rodovia PE-075 - Itambé - PE | 62 | Ligado | 0v | 304 metros | -7.4665 -35.1057 |
| 25/02/2024 08:13:17 | Rodovia PE-075 - Itambé - PE | 59 | Ligado | 0v | 483 metros | -7.4681 -35.1052 |
| 25/02/2024 08:16:05 | Rodovia PE-075 - Itambé - PE | 36 | Ligado | 0v | 562 metros | -7.4911 -35.1030 |
| 25/02/2024 08:16:45 | Rodovia PE-075 - Itambé - PE | 57 | Ligado | 0v | 561 metros | -7.4961 -35.1024 |
| 25/02/2024 08:17:25 | Rodovia PE-075 - Itambé - PE | 64 | Ligado | 0v | 663 metros | -7.5014 -35.0998 |
| 25/02/2024 08:18:05 | Rodovia PE-075 - Itambé - PE | 55 | Ligado | 0v | 695 metros | -7.5073 -35.0977 |
| 25/02/2024 08:19:52 | Rodovia PE-075 - Itambé - PE | 65 | Ligado | 0v | 1,56 km | -7.5208 -35.0938 |
| 25/02/2024 08:20:14 | Rodovia PE-075 - Itambé - PE | 60 | Ligado | 0v | 383 metros | -7.5233 -35.0915 |
| 25/02/2024 08:22:20 | Rodovia PE-075 - Carice - Itambé - PE | 68 | Ligado | 0v | 2,05 km | -7.5367 -35.0787 |
| 25/02/2024 08:23:00 | Rodovia PE-075 - Carice - Itambé - PE | 70 | Ligado | 0v | 742 metros | -7.5396 -35.0726 |
| 25/02/2024 08:25:29 | Rodovia PE-075 - Jardim Vitória - Goiana - PE | 0 | Ligado | 0v | 1,23 km | -7.5465 -35.0639 |
| 25/02/2024 08:26:09 | Rodovia PE-075 - Jardim Vitória - Goiana - PE | 0 | Ligado | 0v | Parado | -7.5465 -35.0639 |
| 25/02/2024 08:30:38 | Rodovia PE-075 - Jardim Vitória - Goiana - PE | 62 | Ligado | 0v | 2,98 km | -7.5576 -35.0393 |
| 25/02/2024 08:31:18 | Rodovia PE-075 - Jardim Vitória - Goiana - PE | 66 | Ligado | 0v | 728 metros | -7.5579 -35.0327 |
| 25/02/2024 08:31:58 | Rodovia PE-075 - Jardim Vitória - Goiana - PE | 64 | Ligado | 0v | 750 metros | -7.5579 -35.0259 |
| 25/02/2024 08:32:08 | Rodovia PE-075 - Jardim Vitória - Goiana - PE | 68 | Ligado | 0v | 183 metros | -7.5582 -35.0243 |
| 25/02/2024 08:32:38 | Rodovia PE-075 - Bela Vista II - Goiana - PE | 57 | Ligado | 0v | 552 metros | -7.5598 -35.0196 |
| 25/02/2024 08:33:18 | Rodovia PE-075 - Bela Vista II - Goiana - PE | 43 | Ligado | 0v | 463 metros | -7.5618 -35.0159 |
| 25/02/2024 08:33:58 | Rodovia PE-075 - Bela Vista II - Goiana - PE | 0 | Ligado | 0v | 260 metros | -7.5629 -35.0138 |
| 25/02/2024 08:34:38 | Rodovia PE-075 - Bela Vista II - Goiana - PE | 19 | Ligado | 0v | Parado | -7.5629 -35.0138 |

| | | | | | | |
|------------------------|--|----|--------|----|------------|---------------------|
| 25/02/2024 08:35:18 | Avenida Igarassú - Bela Vista II - Goiana - PE | 15 | Ligado | 0v | 351 metros | -7.5643 -35.0110 |
| 25/02/2024 08:35:58 | Avenida Igarassú - Loteamento Sindicato - Goiana - PE | 13 | Ligado | 0v | 106 metros | -7.5648 -35.0101 |
| 25/02/2024 08:36:38 | Avenida Igarassú - Loteamento Sindicato - Goiana - PE | 31 | Ligado | 0v | 322 metros | -7.5661 -35.0075 |
| 25/02/2024 08:37:18 | Avenida Igarassú - Loteamento Sindicato - Goiana - PE | 16 | Ligado | 0v | 376 metros | -7.5668 -35.0042 |
| 25/02/2024 08:37:58 | Avenida Igarassú - Loteamento Sindicato - Goiana - PE | 17 | Ligado | 0v | 304 metros | -7.5671 -35.0014 |
| 25/02/2024 08:38:10 | Avenida Igarassú - Loteamento Sindicato - Goiana - PE | 33 | Ligado | 0v | 81 metros | -7.5671 -35.0007 |
| 25/02/2024 08:38:38 | Rodovia PE-075 - Loteamento Sindicato - Goiana - PE | 13 | Ligado | 0v | 281 metros | -7.5668 -34.9982 |
| 25/02/2024 08:39:18 | Rodovia PE-075, 81 - Loteamento Sindicato - Goiana - PE | 30 | Ligado | 0v | 348 metros | -7.5664 -34.9951 |
| 25/02/2024 08:39:58 | Rodovia PE-075, 81 - Loteamento Sindicato - Goiana - PE | 0 | Ligado | 0v | Parado | -7.5664 -34.9951 |
| 25/02/2024 08:40:38 | Rodovia PE-075, 81 - Loteamento Sindicato - Goiana - PE | 0 | Ligado | 0v | Parado | -7.5664 -34.9951 |
| 25/02/2024 08:41:18 | Rodovia PE-075, 81 - Loteamento Sindicato - Goiana - PE | 0 | Ligado | 0v | Parado | -7.5664 -34.9951 |
| 25/02/2024 08:41:58 | Rodovia PE-075, 81 - Loteamento Sindicato - Goiana - PE | 0 | Ligado | 0v | Parado | -7.5664 -34.9951 |
| 25/02/2024 08:42:38 | Rodovia PE-075, 81 - Loteamento Sindicato - Goiana - PE | 0 | Ligado | 0v | Parado | -7.5664 -34.9951 |
| 25/02/2024 08:43:18 | Rodovia PE-075 - Goiana Grande - Goiana - PE | 30 | Ligado | 0v | 152 metros | -7.5663 -34.9937 |
| 25/02/2024 08:43:50 | Rodovia PE-075 - Goiana Grande - Goiana - PE | 31 | Ligado | 0v | 342 metros | -7.5662 -34.9906 |
| 25/02/2024 08:44:01 | PE-075 - Goiana Grande - Goiana - PE | 33 | Ligado | 0v | 95 metros | -7.5668 -34.9900 |
| 25/02/2024 08:44:35 | Rodovia Governador Mário Covas - Goiana Grande - Goiana - PE | 20 | Ligado | 0v | 310 metros | -7.5695 -34.9895 |
| 25/02/2024 08:44:46 | Rodovia Governador Mário Covas - Goiana Grande - Goiana - PE | 21 | Ligado | 0v | 57 metros | -7.5696 -34.9890 |
| 25/02/2024 08:44:59 | Rodovia Governador Mário Covas - Goiana Grande - Goiana - PE | 35 | Ligado | 0v | 104 metros | -7.5687 -34.9890 |
| 25/02/2024 08:45:18 | Rodovia Governador Mário Covas - Goiana Grande - Goiana - PE | 57 | Ligado | 0v | 256 metros | -7.5665 -34.9898 |
| 25/02/2024 08:45:58 | Rodovia Governador Mário Covas - Goiana Grande - Goiana - PE | 17 | Ligado | 0v | 468 metros | -7.5623 -34.9903 |
| 25/02/2024 08:46:38 | Rodovia Governador Mário Covas - Goiana Grande - Goiana - PE | 58 | Ligado | 0v | 494 metros | -7.5579 -34.9906 |

| | | | | | | |
|------------------------|--|----|--------|----|------------|---------------------|
| 25/02/2024 08:47:18 | Rodovia Governador Mário Covas - Goiana Grande - Goiana - PE | 69 | Ligado | 0v | 740 metros | -7.5513 -34.9912 |
| 25/02/2024 08:47:53 | Rodovia Governador Mário Covas - Goiana Grande - Goiana - PE | 69 | Ligado | 0v | 686 metros | -7.5452 -34.9911 |
| 25/02/2024 08:48:08 | Rodovia Governador Mário Covas - Goiana - Goiana - PE | 70 | Ligado | 0v | 291 metros | -7.5425 -34.9910 |
| 25/02/2024 08:48:38 | Rodovia Governador Mário Covas - Goiana - Goiana - PE | 67 | Ligado | 0v | 587 metros | -7.5373 -34.9913 |
| 25/02/2024 08:48:49 | Rodovia Governador Mário Covas - Goiana - Goiana - PE | 65 | Ligado | 0v | 205 metros | -7.5354 -34.9913 |
| 25/02/2024 08:49:06 | Rodovia Governador Mário Covas - Goiana - Goiana - PE | 66 | Ligado | 0v | 301 metros | -7.5328 -34.9910 |
| 25/02/2024 08:49:18 | Rodovia Governador Mário Covas - Goiana - Goiana - PE | 58 | Ligado | 0v | 213 metros | -7.5309 -34.9914 |
| 25/02/2024 08:49:52 | Rodovia Governador Mário Covas - Goiana - Goiana - PE | 31 | Ligado | 0v | 413 metros | -7.5272 -34.9919 |
| 25/02/2024 08:50:18 | Rodovia Governador Mário Covas - Goiana - Goiana - PE | 35 | Ligado | 0v | 242 metros | -7.5252 -34.9927 |
| 25/02/2024 08:50:30 | Rodovia Governador Mário Covas - Goiana - Goiana - PE | 31 | Ligado | 0v | 113 metros | -7.5242 -34.9930 |
| 25/02/2024 08:50:42 | Rodovia Governador Mário Covas - Goiana - Goiana - PE | 33 | Ligado | 0v | 114 metros | -7.5235 -34.9937 |
| 25/02/2024 08:51:01 | Rodovia Governador Mário Covas - Goiana - Goiana - PE | 28 | Ligado | 0v | 162 metros | -7.5226 -34.9948 |
| 25/02/2024 08:51:15 | Rodovia Governador Mário Covas - Goiana - Goiana - PE | 28 | Ligado | 0v | 114 metros | -7.5216 -34.9952 |
| 25/02/2024 08:51:25 | Rodovia Governador Mário Covas - Goiana - Goiana - PE | 20 | Ligado | 0v | 70 metros | -7.5210 -34.9952 |
| 25/02/2024 08:51:58 | Rodovia Governador Mário Covas - Goiana - Goiana - PE | 37 | Ligado | 0v | 267 metros | -7.5190 -34.9938 |
| 25/02/2024 08:52:38 | Rodovia Governador Mário Covas - Goiana - Goiana - PE | 49 | Ligado | 0v | 536 metros | -7.5153 -34.9907 |
| 25/02/2024 08:53:18 | Rodovia Governador Mário Covas - Goiana - Goiana - PE | 53 | Ligado | 0v | 585 metros | -7.5110 -34.9877 |
| 25/02/2024 08:53:58 | Rodovia Governador Mário Covas - Goiana - Goiana - PE | 53 | Ligado | 0v | 567 metros | -7.5060 -34.9866 |
| 25/02/2024 08:54:38 | Rodovia Governador Mário Covas - Caaporã - PB | 37 | Ligado | 0v | 513 metros | -7.5016 -34.9852 |
| 25/02/2024 08:54:49 | Rodovia Governador Mário Covas - Caaporã - PB | 12 | Ligado | 0v | 70 metros | -7.5010 -34.9850 |
| 25/02/2024 08:55:18 | PB-044 - Caaporã - PB | 46 | Ligado | 0v | 266 metros | -7.5012 -34.9826 |
| 25/02/2024 08:55:58 | PB-044 - Caaporã - PB | 70 | Ligado | 0v | 639 metros | -7.5028 -34.9771 |


| | | | | | | |
|------------------------|------------------------------------|----|--------|----|------------|---------------------|
| 25/02/2024 08:56:38 | PB-044 - Caaporã - PB | 60 | Ligado | 0v | 727 metros | -7.5056 -34.9711 |
| 25/02/2024 08:57:18 | PB-044 - Caaporã - PB | 67 | Ligado | 0v | 729 metros | -7.5083 -34.9651 |
| 25/02/2024 08:57:58 | PB-044 - Caaporã - PB | 70 | Ligado | 0v | 779 metros | -7.5103 -34.9584 |
| 25/02/2024 08:58:38 | Caaporã - PB | 52 | Ligado | 0v | 604 metros | -7.5110 -34.9529 |
| 25/02/2024 08:59:05 | Caaporã - PB | 39 | Ligado | 0v | 424 metros | -7.5109 -34.9491 |
| 25/02/2024 08:59:18 | PB-044 - Caaporã - PB | 49 | Ligado | 0v | 151 metros | -7.5107 -34.9478 |
| 25/02/2024 08:59:58 | PB-044 - Caaporã - PB | 67 | Ligado | 0v | 699 metros | -7.5105 -34.9414 |
| 25/02/2024 09:00:39 | PB-044 - Mangabeira - Caaporã - PB | 62 | Ligado | 0v | 719 metros | -7.5101 -34.9349 |
| 25/02/2024 09:01:19 | PB-044 - Mangabeira - Caaporã - PB | 20 | Ligado | 0v | 438 metros | -7.5095 -34.9310 |
| 25/02/2024 09:01:45 | PB-044 - Mangabeira - Caaporã - PB | 24 | Ligado | 0v | 179 metros | -7.5095 -34.9294 |
| 25/02/2024 09:01:59 | PB-044 - Mangabeira - Caaporã - PB | 30 | Ligado | 0v | 112 metros | -7.5097 -34.9284 |
| 25/02/2024 09:02:39 | PB-044 - Mangabeira - Caaporã - PB | 33 | Ligado | 0v | 346 metros | -7.5106 -34.9254 |
| 25/02/2024 09:03:19 | PB-044 - Mangabeira - Caaporã - PB | 21 | Ligado | 0v | 425 metros | -7.5118 -34.9217 |
| 25/02/2024 09:03:59 | PB-044 - Mangabeira - Caaporã - PB | 44 | Ligado | 0v | 343 metros | -7.5127 -34.9188 |
| 25/02/2024 09:04:39 | PB-044 - Mangabeira - Caaporã - PB | 32 | Ligado | 0v | 298 metros | -7.5135 -34.9162 |
| 25/02/2024 09:05:19 | PB-044 - Mangabeira - Caaporã - PB | 42 | Ligado | 0v | 338 metros | -7.5144 -34.9133 |
| 25/02/2024 09:05:59 | PB-044 - Mangabeira - Caaporã - PB | 16 | Ligado | 0v | 423 metros | -7.5154 -34.9096 |
| 25/02/2024 09:06:39 | PB-044 - Mangabeira - Caaporã - PB | 38 | Ligado | 0v | 364 metros | -7.5163 -34.9064 |
| 25/02/2024 09:07:01 | PB-044 - Mangabeira - Caaporã - PB | 46 | Ligado | 0v | 245 metros | -7.5167 -34.9043 |
| 25/02/2024 09:07:14 | PB-044 - Caaporã - PB | 60 | Ligado | 0v | 189 metros | -7.5165 -34.9026 |
| 25/02/2024 09:07:59 | PB-044 - Caaporã - PB | 70 | Ligado | 0v | 855 metros | -7.5147 -34.8950 |
| 25/02/2024 09:08:32 | PB-044 - Caaporã - PB | 65 | Ligado | 0v | 635 metros | -7.5134 -34.8894 |


| | | | | | | |
|------------------------|--|----|--------|----|------------|---------------------|
| 25/02/2024 09:09:19 | PB-044 - Caaporã - PB | 63 | Ligado | 0v | 908 metros | -7.5172 -34.8821 |
| 25/02/2024 09:09:59 | PB-044 - Caaporã - PB | 34 | Ligado | 0v | 391 metros | -7.5189 -34.8790 |
| 25/02/2024 09:10:10 | PB-044 - Caaporã - PB | 47 | Ligado | 0v | 119 metros | -7.5184 -34.8781 |
| 25/02/2024 09:10:39 | PB-044 - Caaporã - PB | 43 | Ligado | 0v | 267 metros | -7.5163 -34.8769 |
| 25/02/2024 09:10:51 | PB-044 - Caaporã - PB | 28 | Ligado | 0v | 136 metros | -7.5153 -34.8762 |
| 25/02/2024 09:11:19 | PB-044 - Caaporã - PB | 33 | Ligado | 0v | 193 metros | -7.5153 -34.8745 |
| 25/02/2024 09:11:39 | PB-044 - Caaporã - PB | 53 | Ligado | 0v | 231 metros | -7.5155 -34.8724 |
| 25/02/2024 09:11:56 | PB-044 - Caaporã - PB | 42 | Ligado | 0v | 247 metros | -7.5160 -34.8702 |
| 25/02/2024 09:12:33 | PB-044 - Caaporã - PB | 12 | Ligado | 0v | 457 metros | -7.5179 -34.8666 |
| 25/02/2024 09:12:51 | PB-044 - Caaporã - PB | 17 | Ligado | 0v | 138 metros | -7.5178 -34.8653 |
| 25/02/2024 09:13:19 | PB-044 - Caaporã - PB | 48 | Ligado | 0v | 227 metros | -7.5175 -34.8633 |
| 25/02/2024 09:13:31 | Rodovia Ministro Abelardo Jurema Araújo - Caaporã - PB | 56 | Ligado | 0v | 165 metros | -7.5170 -34.8619 |
| 25/02/2024 09:13:59 | Rodovia Ministro Abelardo Jurema Araújo - Caaporã - PB | 68 | Ligado | 0v | 494 metros | -7.5138 -34.8588 |
| 25/02/2024 09:14:39 | Contorno de Taquara - Pitimbu - PB | 49 | Ligado | 0v | 758 metros | -7.5085 -34.8545 |
| 25/02/2024 09:15:19 | Contorno de Taquara - Pitimbu - PB | 22 | Ligado | 0v | 366 metros | -7.5062 -34.8520 |
| 25/02/2024 09:15:41 | Contorno de Taquara - Pitimbu - PB | 41 | Ligado | 0v | 206 metros | -7.5048 -34.8508 |
| 25/02/2024 09:15:51 | Contorno de Taquara - Pitimbu - PB | 47 | Ligado | 0v | 125 metros | -7.5038 -34.8504 |
| 25/02/2024 09:16:13 | Contorno de Taquara - Pitimbu - PB | 60 | Ligado | 0v | 338 metros | -7.5023 -34.8477 |
| 25/02/2024 09:16:31 | Contorno de Taquara - Pitimbu - PB | 56 | Ligado | 0v | 308 metros | -7.5024 -34.8450 |
| 25/02/2024 09:16:43 | Contorno de Taquara - Pitimbu - PB | 53 | Ligado | 0v | 183 metros | -7.5016 -34.8436 |
| 25/02/2024 09:16:57 | Contorno de Taquara - Pitimbu - PB | 44 | Ligado | 0v | 192 metros | -7.4999 -34.8433 |
| 25/02/2024 09:17:19 | Contorno de Taquara - Pitimbu - PB | 58 | Ligado | 0v | 300 metros | -7.4980 -34.8453 |

| | | | | | | |
|------------------------|--|----|--------|----|------------|---------------------|
| 25/02/2024 09:17:39 | Contorno de Taquara - Pitimbu - PB | 60 | Ligado | 0v | 344 metros | -7.4958 -34.8475 |
| 25/02/2024 09:17:54 | Contorno de Taquara - Pitimbu - PB | 45 | Ligado | 0v | 217 metros | -7.4941 -34.8484 |
| 25/02/2024 09:18:20 | Contorno de Taquara - Pitimbu - PB | 48 | Ligado | 0v | 358 metros | -7.4911 -34.8471 |
| 25/02/2024 09:18:33 | Rodovia Ministro Abelardo Jurema Araújo - Pitimbu - PB | 48 | Ligado | 0v | 173 metros | -7.4896 -34.8469 |
| 25/02/2024 09:19:19 | Rodovia Ministro Abelardo Jurema Araújo - Pitimbu - PB | 68 | Ligado | 0v | 751 metros | -7.4837 -34.8437 |
| 25/02/2024 09:19:44 | PB-044;PB-008 - Pitimbu - PB | 31 | Ligado | 0v | 359 metros | -7.4807 -34.8424 |
| 25/02/2024 09:19:58 | PB-044;PB-008 - Pitimbu - PB | 30 | Ligado | 0v | 91 metros | -7.4800 -34.8421 |
| 25/02/2024 09:20:39 | Rodovia Ministro Abelardo Jurema Araújo - Pitimbu - PB | 66 | Ligado | 0v | 628 metros | -7.4748 -34.8398 |
| 25/02/2024 09:20:50 | Rodovia Ministro Abelardo Jurema Araújo - Pitimbu - PB | 53 | Ligado | 0v | 177 metros | -7.4734 -34.8390 |
| 25/02/2024 09:21:19 | Rodovia Ministro Abelardo Jurema Araújo - Pitimbu - PB | 67 | Ligado | 0v | 493 metros | -7.4722 -34.8347 |
| 25/02/2024 09:21:50 | PB-008 - Pitimbu - PB | 51 | Ligado | 0v | 492 metros | -7.4711 -34.8304 |
| 25/02/2024 09:22:16 | PB-008 - Pitimbu - PB | 57 | Ligado | 0v | 405 metros | -7.4718 -34.8268 |
| 25/02/2024 09:22:31 | PB-008 - Pitimbu - PB | 44 | Ligado | 0v | 219 metros | -7.4721 -34.8248 |
| 25/02/2024 09:22:47 | PB-008 - Pitimbu - PB | 48 | Ligado | 0v | 207 metros | -7.4719 -34.8230 |
| 25/02/2024 09:23:19 | PB-008 - Pitimbu - PB | 13 | Ligado | 0v | 361 metros | -7.4731 -34.8199 |
| 25/02/2024 09:23:51 | PB-008 - Pitimbu - PB | 42 | Ligado | 0v | 256 metros | -7.4735 -34.8176 |
| 25/02/2024 09:24:39 | Avenida Senador Humberto Lucena - Pitimbu - PB | 32 | Ligado | 0v | 437 metros | -7.4728 -34.8138 |
| 25/02/2024 09:25:13 | Avenida Senador Humberto Lucena - Pitimbu - PB | 21 | Ligado | 0v | 257 metros | -7.4726 -34.8114 |
| 25/02/2024 09:25:23 | Avenida Senador Humberto Lucena - Pitimbu - PB | 15 | Ligado | 0v | 54 metros | -7.4724 -34.8110 |
| 25/02/2024 09:25:59 | Avenida Senador Humberto Lucena - Pitimbu - PB | 18 | Ligado | 0v | 201 metros | -7.4722 -34.8092 |
| 25/02/2024 09:26:19 | Avenida Senador Humberto Lucena - Pitimbu - PB | 14 | Ligado | 0v | 105 metros | -7.4724 -34.8083 |
| 25/02/2024 09:26:39 | Pitimbu - PB | 19 | Ligado | 0v | 95 metros | -7.4733 -34.8082 |

| | | | | | | |
|------------------------|--|----|--------|----|------------|---------------------|
| 25/02/2024 09:27:13 | Rua João Gonçalves - Pitimbu - PB | 20 | Ligado | 0v | 144 metros | -7.4743 -34.8090 |
| 25/02/2024 09:27:31 | Rua João Gonçalves - Pitimbu - PB | 15 | Ligado | 0v | 81 metros | -7.4748 -34.8095 |
| 25/02/2024 09:27:46 | Rua Doutor João Gonçalves - Pitimbu - PB | 19 | Ligado | 0v | 65 metros | -7.4749 -34.8101 |
| 25/02/2024 09:27:59 | Rua Doutor João Gonçalves - Pitimbu - PB | 0 | Ligado | 0v | 54 metros | -7.4749 -34.8105 |
| 25/02/2024 09:28:39 | Rua Doutor João Gonçalves - Pitimbu - PB | 13 | Ligado | 0v | 82 metros | -7.4753 -34.8112 |
| 25/02/2024 09:28:50 | Rua Doutor João Gonçalves - Pitimbu - PB | 12 | Ligado | 0v | Parado | -7.4753 -34.8112 |
| 25/02/2024 09:29:02 | Rua do Rio - Pitimbu - PB | 12 | Ligado | 0v | 62 metros | -7.4758 -34.8114 |
| 25/02/2024 09:29:17 | Rua do Rio - Pitimbu - PB | 17 | Ligado | 0v | 71 metros | -7.4759 -34.8108 |
| 25/02/2024 09:29:27 | Rua do Rio - Pitimbu - PB | 13 | Ligado | 0v | Parado | -7.4759 -34.8108 |
| 25/02/2024 09:29:59 | Rua Antônio Tavares - Pitimbu - PB | 19 | Ligado | 0v | 202 metros | -7.4776 -34.8115 |
| 25/02/2024 09:30:26 | Rua Antônio Tavares - Pitimbu - PB | 20 | Ligado | 0v | 135 metros | -7.4786 -34.8121 |
| 25/02/2024 09:30:39 | Rua Antônio Tavares - Pitimbu - PB | 11 | Ligado | 0v | 56 metros | -7.4790 -34.8124 |
| 25/02/2024 09:31:19 | Rua Antônio Tavares - Pitimbu - PB | 29 | Ligado | 0v | 266 metros | -7.4810 -34.8137 |
| 25/02/2024 09:31:32 | Rua Antônio Tavares - Pitimbu - PB | 10 | Ligado | 0v | 76 metros | -7.4816 -34.8140 |
| 25/02/2024 09:31:59 | Rua Antônio Tavares - Pitimbu - PB | 32 | Ligado | 0v | 181 metros | -7.4832 -34.8145 |
| 25/02/2024 09:32:30 | Rua Antônio Tavares - Pitimbu - PB | 34 | Ligado | 0v | 268 metros | -7.4854 -34.8153 |
| 25/02/2024 09:32:45 | Pitimbu - PB | 31 | Ligado | 0v | 139 metros | -7.4867 -34.8153 |
| 25/02/2024 09:33:19 | Rua Antônio Tavares - Pitimbu - PB | 31 | Ligado | 0v | 247 metros | -7.4889 -34.8153 |
| 25/02/2024 09:33:41 | Rua Antônio Tavares - Pitimbu - PB | 30 | Ligado | 0v | 188 metros | -7.4906 -34.8154 |
| 25/02/2024 09:33:59 | Rua Antônio Tavares - Pitimbu - PB | 24 | Ligado | 0v | 103 metros | -7.4915 -34.8155 |
| 25/02/2024 09:34:39 | Rua Antônio Tavares - Pitimbu - PB | 26 | Ligado | 0v | 249 metros | -7.4937 -34.8152 |
| 25/02/2024 09:35:19 | Rua Antônio Tavares - Pitimbu - PB | 32 | Ligado | 0v | 277 metros | -7.4962 -34.8147 |

| | | | | | | |
|------------------------|------------------------------------|----|--------|----|------------|---------------------|
| 25/02/2024 09:35:59 | Rua Antônio Tavares - Pitimbu - PB | 30 | Ligado | 0v | 272 metros | -7.4985 -34.8142 |
| 25/02/2024 09:36:39 | Rua Antônio Tavares - Pitimbu - PB | 32 | Ligado | 0v | 303 metros | -7.5011 -34.8134 |
| 25/02/2024 09:37:19 | Rua Antônio Tavares - Pitimbu - PB | 0 | Ligado | 0v | 172 metros | -7.5025 -34.8128 |
| 25/02/2024 09:37:59 | Rua Antônio Tavares - Pitimbu - PB | 0 | Ligado | 0v | Parado | -7.5025 -34.8128 |
| 25/02/2024 09:38:39 | Rua Antônio Tavares - Pitimbu - PB | 0 | Ligado | 0v | Parado | -7.5025 -34.8128 |
| 25/02/2024 09:39:19 | Rua Antônio Tavares - Pitimbu - PB | 0 | Ligado | 0v | Parado | -7.5025 -34.8128 |
| 25/02/2024 09:40:00 | Rua Antônio Tavares - Pitimbu - PB | 0 | Ligado | 0v | Parado | -7.5025 -34.8128 |
| 25/02/2024 09:40:40 | Rua Antônio Tavares - Pitimbu - PB | 0 | Ligado | 0v | Parado | -7.5025 -34.8128 |
| 25/02/2024 09:41:20 | Rua Antônio Tavares - Pitimbu - PB | 0 | Ligado | 0v | Parado | -7.5025 -34.8128 |
| 25/02/2024 09:42:00 | Rua Antônio Tavares - Pitimbu - PB | 0 | Ligado | 0v | Parado | -7.5025 -34.8128 |
| 25/02/2024 09:42:40 | Rua Antônio Tavares - Pitimbu - PB | 0 | Ligado | 0v | Parado | -7.5025 -34.8128 |
| 25/02/2024 09:43:20 | Rua Antônio Tavares - Pitimbu - PB | 0 | Ligado | 0v | Parado | -7.5025 -34.8128 |
| 25/02/2024 09:44:00 | Rua Antônio Tavares - Pitimbu - PB | 0 | Ligado | 0v | Parado | -7.5025 -34.8128 |
| 25/02/2024 09:44:40 | Rua Antônio Tavares - Pitimbu - PB | 0 | Ligado | 0v | Parado | -7.5025 -34.8128 |
| 25/02/2024 09:45:20 | Rua Antônio Tavares - Pitimbu - PB | 0 | Ligado | 0v | Parado | -7.5025 -34.8128 |
| 25/02/2024 09:46:00 | Rua Antônio Tavares - Pitimbu - PB | 0 | Ligado | 0v | Parado | -7.5025 -34.8128 |
| 25/02/2024 09:46:40 | Rua Antônio Tavares - Pitimbu - PB | 0 | Ligado | 0v | Parado | -7.5025 -34.8128 |
| 25/02/2024 09:47:20 | Rua Antônio Tavares - Pitimbu - PB | 0 | Ligado | 0v | Parado | -7.5025 -34.8128 |
| 25/02/2024 09:48:00 | Rua Antônio Tavares - Pitimbu - PB | 0 | Ligado | 0v | Parado | -7.5025 -34.8128 |
| 25/02/2024 09:48:40 | Rua Antônio Tavares - Pitimbu - PB | 0 | Ligado | 0v | Parado | -7.5025 -34.8128 |
| 25/02/2024 09:49:20 | Rua Antônio Tavares - Pitimbu - PB | 0 | Ligado | 0v | Parado | -7.5025 -34.8128 |
| 25/02/2024 09:50:00 | Rua Antônio Tavares - Pitimbu - PB | 0 | Ligado | 0v | Parado | -7.5025 -34.8128 |



| | | | | | | |
|------------------------|------------------------------------|---|-----------|---|--------|---------------------|
| 25/02/2024 09:50:40 | Rua Antônio Tavares - Pitimbu - PB | 0 | Ligado | 0v | Parado | -7.5025 -34.8128 |
| 25/02/2024 09:51:20 | Rua Antônio Tavares - Pitimbu - PB | 0 | Ligado | 0v | Parado | -7.5025 -34.8128 |
| 25/02/2024 09:52:00 | Rua Antônio Tavares - Pitimbu - PB | 0 | Ligado | 0v | Parado | -7.5025 -34.8128 |
| 25/02/2024 09:52:40 | Rua Antônio Tavares - Pitimbu - PB | 0 | Ligado | 0v | Parado | -7.5025 -34.8128 |
| 25/02/2024 09:53:20 | Rua Antônio Tavares - Pitimbu - PB | 0 | Ligado | 0v | Parado | -7.5025 -34.8128 |
| 25/02/2024 09:54:00 | Rua Antônio Tavares - Pitimbu - PB | 0 | Ligado | 0v | Parado | -7.5025 -34.8128 |
| 25/02/2024 09:54:40 | Rua Antônio Tavares - Pitimbu - PB | 0 | Ligado | 0v | Parado | -7.5025 -34.8128 |
| 25/02/2024 09:55:20 | Rua Antônio Tavares - Pitimbu - PB | 0 | Ligado | 0v | Parado | -7.5025 -34.8128 |
| 25/02/2024 09:55:31 | Rua Antônio Tavares - Pitimbu - PB | 0 | Ligado | 0v | Parado | -7.5025 -34.8128 |
| 25/02/2024 09:55:33 | | | |  | | |
| 25/02/2024 10:00:20 | Rua Antônio Tavares - Pitimbu - PB | 0 | Desligado | 0v | Parado | -7.5025 -34.8128 |
| 25/02/2024 10:05:20 | Rua Antônio Tavares - Pitimbu - PB | 0 | Desligado | 0v | Parado | -7.5025 -34.8128 |
| 25/02/2024 10:10:20 | Rua Antônio Tavares - Pitimbu - PB | 0 | Desligado | 0v | Parado | -7.5025 -34.8128 |
| 25/02/2024 10:15:20 | Rua Antônio Tavares - Pitimbu - PB | 0 | Desligado | 0v | Parado | -7.5025 -34.8128 |
| 25/02/2024 10:20:20 | Rua Antônio Tavares - Pitimbu - PB | 0 | Desligado | 0v | Parado | -7.5025 -34.8128 |
| 25/02/2024 10:25:20 | Rua Antônio Tavares - Pitimbu - PB | 0 | Desligado | 0v | Parado | -7.5025 -34.8128 |
| 25/02/2024 10:30:20 | Rua Antônio Tavares - Pitimbu - PB | 0 | Desligado | 0v | Parado | -7.5025 -34.8128 |
| 25/02/2024 10:35:20 | Rua Antônio Tavares - Pitimbu - PB | 0 | Desligado | 0v | Parado | -7.5025 -34.8128 |
| 25/02/2024 10:40:20 | Rua Antônio Tavares - Pitimbu - PB | 0 | Desligado | 0v | Parado | -7.5025 -34.8128 |
| 25/02/2024 10:45:20 | Rua Antônio Tavares - Pitimbu - PB | 0 | Desligado | 0v | Parado | -7.5025 -34.8128 |
| 25/02/2024 10:50:20 | Rua Antônio Tavares - Pitimbu - PB | 0 | Desligado | 0v | Parado | -7.5025 -34.8128 |
| 25/02/2024 10:55:20 | Rua Antônio Tavares - Pitimbu - PB | 0 | Desligado | 0v | Parado | -7.5025 -34.8128 |

| | | | | | | |
|------------------------|------------------------------------|----|-----------|---|------------|---------------------|
| 25/02/2024 11:00:20 | Rua Antônio Tavares - Pitimbu - PB | 0 | Desligado | 0v | Parado | -7.5025 -34.8128 |
| 25/02/2024 11:05:20 | Rua Antônio Tavares - Pitimbu - PB | 0 | Desligado | 0v | Parado | -7.5025 -34.8128 |
| 25/02/2024 11:10:20 | Rua Antônio Tavares - Pitimbu - PB | 0 | Desligado | 0v | Parado | -7.5025 -34.8128 |
| 25/02/2024 11:15:20 | Rua Antônio Tavares - Pitimbu - PB | 0 | Desligado | 0v | Parado | -7.5025 -34.8128 |
| 25/02/2024 11:20:20 | Rua Antônio Tavares - Pitimbu - PB | 0 | Desligado | 0v | Parado | -7.5025 -34.8128 |
| 25/02/2024 11:25:20 | Rua Antônio Tavares - Pitimbu - PB | 0 | Desligado | 0v | Parado | -7.5025 -34.8128 |
| 25/02/2024 11:30:20 | Rua Antônio Tavares - Pitimbu - PB | 0 | Desligado | 0v | Parado | -7.5025 -34.8128 |
| 25/02/2024 11:35:20 | Rua Antônio Tavares - Pitimbu - PB | 0 | Desligado | 0v | Parado | -7.5025 -34.8128 |
| 25/02/2024 11:40:20 | Rua Antônio Tavares - Pitimbu - PB | 0 | Desligado | 0v | Parado | -7.5025 -34.8128 |
| 25/02/2024 11:45:20 | Rua Antônio Tavares - Pitimbu - PB | 0 | Desligado | 0v | Parado | -7.5025 -34.8128 |
| 25/02/2024 11:50:20 | Rua Antônio Tavares - Pitimbu - PB | 0 | Desligado | 0v | Parado | -7.5025 -34.8128 |
| 25/02/2024 11:55:20 | Rua Antônio Tavares - Pitimbu - PB | 0 | Desligado | 0v | Parado | -7.5025 -34.8128 |
| 25/02/2024 11:56:54 | Rua Antônio Tavares - Pitimbu - PB | 0 | Desligado | 0v | Parado | -7.5025 -34.8128 |
| 25/02/2024 11:57:01 | | | |  | | |
| 25/02/2024 11:57:37 | Rua Antônio Tavares - Pitimbu - PB | 0 | Ligado | 0v | Parado | -7.5025 -34.8128 |
| 25/02/2024 11:58:17 | Rua Antônio Tavares - Pitimbu - PB | 0 | Ligado | 0v | Parado | -7.5025 -34.8128 |
| 25/02/2024 11:58:57 | Rua Antônio Tavares - Pitimbu - PB | 0 | Ligado | 0v | Parado | -7.5025 -34.8128 |
| 25/02/2024 11:59:37 | Rua Antônio Tavares - Pitimbu - PB | 0 | Ligado | 0v | Parado | -7.5025 -34.8128 |
| 25/02/2024 12:00:17 | Rua Antônio Tavares - Pitimbu - PB | 0 | Ligado | 0v | Parado | -7.5025 -34.8128 |
| 25/02/2024 12:00:57 | Rua Antônio Tavares - Pitimbu - PB | 0 | Ligado | 0v | Parado | -7.5025 -34.8128 |
| 25/02/2024 12:01:07 | Rua Antônio Tavares - Pitimbu - PB | 12 | Ligado | 0v | Parado | -7.5025 -34.8128 |
| 25/02/2024 12:01:37 | Rua Antônio Tavares - Pitimbu - PB | 27 | Ligado | 0v | 192 metros | -7.5041 -34.8121 |

| | | | | | | |
|------------------------|--|----|--------|----|------------|---------------------|
| 25/02/2024 12:02:17 | Rua Antônio Tavares - Pitimbu - PB | 16 | Ligado | 0v | 255 metros | -7.5062 -34.8112 |
| 25/02/2024 12:02:57 | Rua Antônio Tavares - Pitimbu - PB | 0 | Ligado | 0v | Parado | -7.5062 -34.8112 |
| 25/02/2024 12:03:37 | Rua Antônio Tavares - Pitimbu - PB | 22 | Ligado | 0v | 166 metros | -7.5076 -34.8105 |
| 25/02/2024 12:04:13 | Rua Antônio Tavares - Pitimbu - PB | 23 | Ligado | 0v | 219 metros | -7.5094 -34.8098 |
| 25/02/2024 12:04:53 | Rua Antônio Tavares - Pitimbu - PB | 19 | Ligado | 0v | 180 metros | -7.5110 -34.8097 |
| 25/02/2024 12:05:21 | Rua Antônio Tavares - Pitimbu - PB | 17 | Ligado | 0v | 135 metros | -7.5122 -34.8100 |
| 25/02/2024 12:05:37 | Rua Antônio Tavares - Pitimbu - PB | 20 | Ligado | 0v | 91 metros | -7.5128 -34.8105 |
| 25/02/2024 12:06:17 | Pitimbu - PB | 13 | Ligado | 0v | 191 metros | -7.5142 -34.8115 |
| 25/02/2024 12:06:57 | Rua Antônio Tavares - Pitimbu - PB | 0 | Ligado | 0v | 75 metros | -7.5147 -34.8119 |
| 25/02/2024 12:07:37 | Rua Antônio Tavares - Pitimbu - PB | 21 | Ligado | 0v | 174 metros | -7.5160 -34.8129 |
| 25/02/2024 12:08:17 | Pitimbu - PB | 12 | Ligado | 0v | 87 metros | -7.5166 -34.8133 |
| 25/02/2024 12:08:57 | Rua Antônio Tavares - Pitimbu - PB | 26 | Ligado | 0v | 264 metros | -7.5186 -34.8146 |
| 25/02/2024 12:09:37 | Rua Antônio Tavares - Pitimbu - PB | 0 | Ligado | 0v | 230 metros | -7.5203 -34.8158 |
| 25/02/2024 12:10:17 | Rua Antônio Tavares - Pitimbu - PB | 0 | Ligado | 0v | Parado | -7.5203 -34.8158 |
| 25/02/2024 12:10:57 | Rua Projetada 87 - Pitimbu - PB | 0 | Ligado | 0v | 57 metros | -7.5205 -34.8163 |
| 25/02/2024 12:11:37 | Rua Projetada 87 - Pitimbu - PB | 0 | Ligado | 0v | Parado | -7.5205 -34.8163 |
| 25/02/2024 12:12:17 | Rua Projetada 87 - Pitimbu - PB | 0 | Ligado | 0v | Parado | -7.5205 -34.8163 |
| 25/02/2024 12:12:57 | Rua Almirante Tamandaré - Pitimbu - PB | 18 | Ligado | 0v | 143 metros | -7.5215 -34.8171 |
| 25/02/2024 12:13:37 | Rua Almirante Tamandaré - Pitimbu - PB | 0 | Ligado | 0v | 137 metros | -7.5225 -34.8177 |
| 25/02/2024 12:14:17 | Rua Almirante Tamandaré - Pitimbu - PB | 0 | Ligado | 0v | Parado | -7.5225 -34.8177 |
| 25/02/2024 12:14:57 | Rua Almirante Tamandaré - Pitimbu - PB | 0 | Ligado | 0v | Parado | -7.5225 -34.8177 |
| 25/02/2024 12:15:37 | Rua Almirante Tamandaré - Pitimbu - PB | 0 | Ligado | 0v | Parado | -7.5225 -34.8177 |

| | | | | | | |
|------------------------|--|---|-----------|---|--------|---------------------|
| 25/02/2024 12:16:17 | Rua Almirante Tamandaré - Pitimbu - PB | 0 | Ligado | 0v | Parado | -7.5225 -34.8177 |
| 25/02/2024 12:16:57 | Rua Almirante Tamandaré - Pitimbu - PB | 0 | Ligado | 0v | Parado | -7.5225 -34.8177 |
| 25/02/2024 12:17:37 | Rua Almirante Tamandaré - Pitimbu - PB | 0 | Ligado | 0v | Parado | -7.5225 -34.8177 |
| 25/02/2024 12:18:17 | Rua Almirante Tamandaré - Pitimbu - PB | 0 | Ligado | 0v | Parado | -7.5225 -34.8177 |
| 25/02/2024 12:18:57 | Rua Almirante Tamandaré - Pitimbu - PB | 0 | Ligado | 0v | Parado | -7.5225 -34.8177 |
| 25/02/2024 12:19:37 | Rua Almirante Tamandaré - Pitimbu - PB | 0 | Ligado | 0v | Parado | -7.5225 -34.8177 |
| 25/02/2024 12:20:17 | Rua Almirante Tamandaré - Pitimbu - PB | 0 | Ligado | 0v | Parado | -7.5225 -34.8177 |
| 25/02/2024 12:20:58 | Rua Almirante Tamandaré - Pitimbu - PB | 0 | Ligado | 0v | Parado | -7.5225 -34.8177 |
| 25/02/2024 12:21:38 | Rua Almirante Tamandaré - Pitimbu - PB | 0 | Ligado | 0v | Parado | -7.5225 -34.8177 |
| 25/02/2024 12:22:18 | Rua Almirante Tamandaré - Pitimbu - PB | 0 | Ligado | 0v | Parado | -7.5225 -34.8177 |
| 25/02/2024 12:22:47 | Rua Almirante Tamandaré - Pitimbu - PB | 0 | Ligado | 0v | Parado | -7.5225 -34.8177 |
| 25/02/2024 12:22:50 | | | |  | | |
| 25/02/2024 12:27:18 | Rua Almirante Tamandaré - Pitimbu - PB | 0 | Desligado | 0v | Parado | -7.5225 -34.8177 |
| 25/02/2024 12:32:18 | Rua Almirante Tamandaré - Pitimbu - PB | 0 | Desligado | 0v | Parado | -7.5225 -34.8177 |
| 25/02/2024 12:37:18 | Rua Almirante Tamandaré - Pitimbu - PB | 0 | Desligado | 0v | Parado | -7.5225 -34.8177 |
| 25/02/2024 12:42:18 | Rua Almirante Tamandaré - Pitimbu - PB | 0 | Desligado | 0v | Parado | -7.5225 -34.8177 |
| 25/02/2024 12:47:18 | Rua Almirante Tamandaré - Pitimbu - PB | 0 | Desligado | 0v | Parado | -7.5225 -34.8177 |
| 25/02/2024 12:52:18 | Rua Almirante Tamandaré - Pitimbu - PB | 0 | Desligado | 0v | Parado | -7.5225 -34.8177 |
| 25/02/2024 12:57:18 | Rua Almirante Tamandaré - Pitimbu - PB | 0 | Desligado | 0v | Parado | -7.5225 -34.8177 |
| 25/02/2024 13:02:18 | Rua Almirante Tamandaré - Pitimbu - PB | 0 | Desligado | 0v | Parado | -7.5225 -34.8177 |
| 25/02/2024 13:07:18 | Rua Almirante Tamandaré - Pitimbu - PB | 0 | Desligado | 0v | Parado | -7.5225 -34.8177 |
| 25/02/2024 13:12:18 | Rua Almirante Tamandaré - Pitimbu - PB | 0 | Desligado | 0v | Parado | -7.5225 -34.8177 |

| | | | | | | |
|------------------------|--|---|-----------|---|--------|---------------------|
| 25/02/2024 13:17:18 | Rua Almirante Tamandaré - Pitimbu - PB | 0 | Desligado | 0v | Parado | -7.5225 -34.8177 |
| 25/02/2024 13:22:18 | Rua Almirante Tamandaré - Pitimbu - PB | 0 | Desligado | 0v | Parado | -7.5225 -34.8177 |
| 25/02/2024 13:27:18 | Rua Almirante Tamandaré - Pitimbu - PB | 0 | Desligado | 0v | Parado | -7.5225 -34.8177 |
| 25/02/2024 13:32:18 | Rua Almirante Tamandaré - Pitimbu - PB | 0 | Desligado | 0v | Parado | -7.5225 -34.8177 |
| 25/02/2024 13:37:18 | Rua Almirante Tamandaré - Pitimbu - PB | 0 | Desligado | 0v | Parado | -7.5225 -34.8177 |
| 25/02/2024 13:42:18 | Rua Almirante Tamandaré - Pitimbu - PB | 0 | Desligado | 0v | Parado | -7.5225 -34.8177 |
| 25/02/2024 13:47:18 | Rua Almirante Tamandaré - Pitimbu - PB | 0 | Desligado | 0v | Parado | -7.5225 -34.8177 |
| 25/02/2024 13:52:18 | Rua Almirante Tamandaré - Pitimbu - PB | 0 | Desligado | 0v | Parado | -7.5225 -34.8177 |
| 25/02/2024 13:57:18 | Rua Almirante Tamandaré - Pitimbu - PB | 0 | Desligado | 0v | Parado | -7.5225 -34.8177 |
| 25/02/2024 14:02:18 | Rua Almirante Tamandaré - Pitimbu - PB | 0 | Desligado | 0v | Parado | -7.5225 -34.8177 |
| 25/02/2024 14:07:18 | Rua Almirante Tamandaré - Pitimbu - PB | 0 | Desligado | 0v | Parado | -7.5225 -34.8177 |
| 25/02/2024 14:12:18 | Rua Almirante Tamandaré - Pitimbu - PB | 0 | Desligado | 0v | Parado | -7.5225 -34.8177 |
| 25/02/2024 14:17:18 | Rua Almirante Tamandaré - Pitimbu - PB | 0 | Desligado | 0v | Parado | -7.5225 -34.8177 |
| 25/02/2024 14:22:18 | Rua Almirante Tamandaré - Pitimbu - PB | 0 | Desligado | 0v | Parado | -7.5225 -34.8177 |
| 25/02/2024 14:27:18 | Rua Almirante Tamandaré - Pitimbu - PB | 0 | Desligado | 0v | Parado | -7.5225 -34.8177 |
| 25/02/2024 14:32:18 | Rua Almirante Tamandaré - Pitimbu - PB | 0 | Desligado | 0v | Parado | -7.5225 -34.8177 |
| 25/02/2024 14:37:18 | Rua Almirante Tamandaré - Pitimbu - PB | 0 | Desligado | 0v | Parado | -7.5225 -34.8177 |
| 25/02/2024 14:42:18 | Rua Almirante Tamandaré - Pitimbu - PB | 0 | Desligado | 0v | Parado | -7.5225 -34.8177 |
| 25/02/2024 14:47:18 | Rua Almirante Tamandaré - Pitimbu - PB | 0 | Desligado | 0v | Parado | -7.5225 -34.8177 |
| 25/02/2024 14:52:18 | Rua Almirante Tamandaré - Pitimbu - PB | 0 | Desligado | 0v | Parado | -7.5225 -34.8177 |
| 25/02/2024 14:55:18 | Rua Almirante Tamandaré - Pitimbu - PB | 0 | Desligado | 0v | Parado | -7.5225 -34.8177 |
| 25/02/2024 14:55:32 | | | |  | | |

| | | | | | | |
|------------------------|--|---|-----------|---|--------|---------------------|
| 25/02/2024 14:56:01 | Rua Almirante Tamandaré - Pitimbu - PB | 0 | Ligado | 0v | Parado | -7.5225 -34.8177 |
| 25/02/2024 14:56:41 | Rua Almirante Tamandaré - Pitimbu - PB | 0 | Ligado | 0v | Parado | -7.5225 -34.8177 |
| 25/02/2024 14:57:21 | Rua Almirante Tamandaré - Pitimbu - PB | 0 | Ligado | 0v | Parado | -7.5225 -34.8177 |
| 25/02/2024 14:58:01 | Rua Almirante Tamandaré - Pitimbu - PB | 0 | Ligado | 0v | Parado | -7.5225 -34.8177 |
| 25/02/2024 14:58:41 | Rua Almirante Tamandaré - Pitimbu - PB | 0 | Ligado | 0v | Parado | -7.5225 -34.8177 |
| 25/02/2024 14:59:21 | Rua Almirante Tamandaré - Pitimbu - PB | 0 | Ligado | 0v | Parado | -7.5225 -34.8177 |
| 25/02/2024 14:59:24 | | | |  | | |
| 25/02/2024 15:03:41 | Rua Almirante Tamandaré - Pitimbu - PB | 0 | Desligado | 0v | Parado | -7.5225 -34.8177 |
| 25/02/2024 15:08:41 | Rua Almirante Tamandaré - Pitimbu - PB | 0 | Desligado | 0v | Parado | -7.5225 -34.8177 |
| 25/02/2024 15:13:41 | Rua Almirante Tamandaré - Pitimbu - PB | 0 | Desligado | 0v | Parado | -7.5225 -34.8177 |
| 25/02/2024 15:18:41 | Rua Almirante Tamandaré - Pitimbu - PB | 0 | Desligado | 0v | Parado | -7.5225 -34.8177 |
| 25/02/2024 15:23:41 | Rua Almirante Tamandaré - Pitimbu - PB | 0 | Desligado | 0v | Parado | -7.5225 -34.8177 |
| 25/02/2024 15:25:52 | Rua Almirante Tamandaré - Pitimbu - PB | 0 | Desligado | 0v | Parado | -7.5225 -34.8177 |
| 25/02/2024 15:26:02 | | | |  | | |
| 25/02/2024 15:26:32 | Rua Almirante Tamandaré - Pitimbu - PB | 0 | Ligado | 0v | Parado | -7.5225 -34.8177 |
| 25/02/2024 15:27:12 | Rua Almirante Tamandaré - Pitimbu - PB | 0 | Ligado | 0v | Parado | -7.5225 -34.8177 |
| 25/02/2024 15:27:52 | Rua Almirante Tamandaré - Pitimbu - PB | 0 | Ligado | 0v | Parado | -7.5225 -34.8177 |
| 25/02/2024 15:28:32 | Rua Almirante Tamandaré - Pitimbu - PB | 0 | Ligado | 0v | Parado | -7.5225 -34.8177 |
| 25/02/2024 15:29:12 | Rua Almirante Tamandaré - Pitimbu - PB | 0 | Ligado | 0v | Parado | -7.5225 -34.8177 |
| 25/02/2024 15:29:52 | Rua Almirante Tamandaré - Pitimbu - PB | 0 | Ligado | 0v | Parado | -7.5225 -34.8177 |
| 25/02/2024 15:30:32 | Rua Almirante Tamandaré - Pitimbu - PB | 0 | Ligado | 0v | Parado | -7.5225 -34.8177 |
| 25/02/2024 15:31:12 | Rua Almirante Tamandaré - Pitimbu - PB | 0 | Ligado | 0v | Parado | -7.5225 -34.8177 |

| | | | | | | |
|------------------------|--|----|--------|----|------------|---------------------|
| 25/02/2024 15:31:52 | Rua Almirante Tamandaré - Pitimbu - PB | 0 | Ligado | 0v | Parado | -7.5225 -34.8177 |
| 25/02/2024 15:32:32 | Rua Almirante Tamandaré - Pitimbu - PB | 0 | Ligado | 0v | Parado | -7.5225 -34.8177 |
| 25/02/2024 15:33:12 | Rua Almirante Tamandaré - Pitimbu - PB | 0 | Ligado | 0v | Parado | -7.5225 -34.8177 |
| 25/02/2024 15:33:52 | Rua Almirante Tamandaré - Pitimbu - PB | 0 | Ligado | 0v | Parado | -7.5225 -34.8177 |
| 25/02/2024 15:34:32 | Rua Terra - Pitimbu - PB | 0 | Ligado | 0v | 52 metros | -7.5226 -34.8173 |
| 25/02/2024 15:35:12 | Rua Terra - Pitimbu - PB | 0 | Ligado | 0v | Parado | -7.5226 -34.8173 |
| 25/02/2024 15:35:52 | Rua Terra - Pitimbu - PB | 0 | Ligado | 0v | Parado | -7.5226 -34.8173 |
| 25/02/2024 15:36:32 | Rua Terra - Pitimbu - PB | 0 | Ligado | 0v | Parado | -7.5226 -34.8173 |
| 25/02/2024 15:37:12 | Rua Terra - Pitimbu - PB | 0 | Ligado | 0v | Parado | -7.5226 -34.8173 |
| 25/02/2024 15:37:52 | Rua Terra - Pitimbu - PB | 0 | Ligado | 0v | Parado | -7.5226 -34.8173 |
| 25/02/2024 15:38:32 | Rua Terra - Pitimbu - PB | 0 | Ligado | 0v | Parado | -7.5226 -34.8173 |
| 25/02/2024 15:39:12 | Rua Terra - Pitimbu - PB | 0 | Ligado | 0v | Parado | -7.5226 -34.8173 |
| 25/02/2024 15:39:52 | Rua Terra - Pitimbu - PB | 0 | Ligado | 0v | Parado | -7.5226 -34.8173 |
| 25/02/2024 15:40:32 | Rua Terra - Pitimbu - PB | 0 | Ligado | 0v | Parado | -7.5226 -34.8173 |
| 25/02/2024 15:41:12 | Rua Terra - Pitimbu - PB | 0 | Ligado | 0v | Parado | -7.5226 -34.8173 |
| 25/02/2024 15:41:52 | Rua Terra - Pitimbu - PB | 10 | Ligado | 0v | Parado | -7.5226 -34.8173 |
| 25/02/2024 15:42:15 | Rua Terra - Pitimbu - PB | 12 | Ligado | 0v | 99 metros | -7.5219 -34.8168 |
| 25/02/2024 15:42:33 | Rua Terra - Pitimbu - PB | 0 | Ligado | 0v | Parado | -7.5219 -34.8168 |
| 25/02/2024 15:43:06 | Rua Projetada 87 - Pitimbu - PB | 20 | Ligado | 0v | 155 metros | -7.5205 -34.8164 |
| 25/02/2024 15:43:19 | Rua Projetada 87 - Pitimbu - PB | 13 | Ligado | 0v | 52 metros | -7.5205 -34.8159 |
| 25/02/2024 15:43:53 | Rua Antônio Tavares - Pitimbu - PB | 12 | Ligado | 0v | 216 metros | -7.5189 -34.8148 |
| 25/02/2024 15:44:33 | Rua Antônio Tavares - Pitimbu - PB | 24 | Ligado | 0v | 189 metros | -7.5175 -34.8139 |

| | | | | | | |
|------------------------|------------------------------------|----|--------|----|------------|---------------------|
| 25/02/2024 15:45:13 | Rua Antônio Tavares - Pitimbu - PB | 27 | Ligado | 0v | 269 metros | -7.5155 -34.8125 |
| 25/02/2024 15:45:53 | Rua Antônio Tavares - Pitimbu - PB | 27 | Ligado | 0v | 231 metros | -7.5138 -34.8112 |
| 25/02/2024 15:46:31 | Rua Antônio Tavares - Pitimbu - PB | 22 | Ligado | 0v | 260 metros | -7.5119 -34.8099 |
| 25/02/2024 15:46:54 | Rua Antônio Tavares - Pitimbu - PB | 13 | Ligado | 0v | 125 metros | -7.5108 -34.8097 |
| 25/02/2024 15:47:13 | Rua Antônio Tavares - Pitimbu - PB | 22 | Ligado | 0v | 81 metros | -7.5101 -34.8097 |
| 25/02/2024 15:47:27 | Rua Antônio Tavares - Pitimbu - PB | 26 | Ligado | 0v | 99 metros | -7.5092 -34.8099 |
| 25/02/2024 15:47:53 | Rua Antônio Tavares - Pitimbu - PB | 26 | Ligado | 0v | 158 metros | -7.5079 -34.8104 |
| 25/02/2024 15:48:33 | Rua Antônio Tavares - Pitimbu - PB | 25 | Ligado | 0v | 230 metros | -7.5060 -34.8112 |
| 25/02/2024 15:49:13 | Rua Antônio Tavares - Pitimbu - PB | 0 | Ligado | 0v | 136 metros | -7.5049 -34.8117 |
| 25/02/2024 15:49:53 | Rua Antônio Tavares - Pitimbu - PB | 0 | Ligado | 0v | Parado | -7.5049 -34.8117 |
| 25/02/2024 15:50:33 | Rua Antônio Tavares - Pitimbu - PB | 0 | Ligado | 0v | Parado | -7.5049 -34.8117 |
| 25/02/2024 15:51:13 | Rua Antônio Tavares - Pitimbu - PB | 0 | Ligado | 0v | Parado | -7.5049 -34.8117 |
| 25/02/2024 15:51:53 | Rua Antônio Tavares - Pitimbu - PB | 23 | Ligado | 0v | 160 metros | -7.5036 -34.8123 |
| 25/02/2024 15:52:33 | Rua Antônio Tavares - Pitimbu - PB | 27 | Ligado | 0v | 203 metros | -7.5019 -34.8130 |
| 25/02/2024 15:53:13 | Rua Antônio Tavares - Pitimbu - PB | 29 | Ligado | 0v | 280 metros | -7.4996 -34.8139 |
| 25/02/2024 15:53:53 | Rua Antônio Tavares - Pitimbu - PB | 24 | Ligado | 0v | 292 metros | -7.4970 -34.8145 |
| 25/02/2024 15:54:33 | Rua Antônio Tavares - Pitimbu - PB | 16 | Ligado | 0v | 275 metros | -7.4946 -34.8151 |
| 25/02/2024 15:55:13 | Rua Antônio Tavares - Pitimbu - PB | 21 | Ligado | 0v | 253 metros | -7.4924 -34.8154 |
| 25/02/2024 15:55:27 | Rua Antônio Tavares - Pitimbu - PB | 25 | Ligado | 0v | 74 metros | -7.4917 -34.8155 |
| 25/02/2024 15:55:53 | Rua Antônio Tavares - Pitimbu - PB | 27 | Ligado | 0v | 156 metros | -7.4903 -34.8154 |
| 25/02/2024 15:56:33 | Pitimbu - PB | 27 | Ligado | 0v | 330 metros | -7.4874 -34.8153 |
| 25/02/2024 15:56:58 | Rua Antônio Tavares - Pitimbu - PB | 34 | Ligado | 0v | 241 metros | -7.4852 -34.8153 |

| | | | | | | |
|------------------------|--|----|--------|----|------------|---------------------|
| 25/02/2024 15:57:13 | Rua Antônio Tavares - Pitimbu - PB | 36 | Ligado | 0v | 152 metros | -7.4839 -34.8148 |
| 25/02/2024 15:57:53 | Rua Projetada Dezenove - Pitimbu - PB | 24 | Ligado | 0v | 318 metros | -7.4813 -34.8138 |
| 25/02/2024 15:58:33 | Rua Antônio Tavares - Pitimbu - PB | 0 | Ligado | 0v | 298 metros | -7.4790 -34.8124 |
| 25/02/2024 15:59:08 | Travessa Antônio Tavares - Pitimbu - PB | 19 | Ligado | 0v | 176 metros | -7.4777 -34.8115 |
| 25/02/2024 15:59:19 | Rua Antônio Tavares - Pitimbu - PB | 18 | Ligado | 0v | 71 metros | -7.4771 -34.8112 |
| 25/02/2024 15:59:40 | Travessa Simões Barbosa - Pitimbu - PB | 17 | Ligado | 0v | 110 metros | -7.4763 -34.8107 |
| 25/02/2024 15:59:50 | Travessa Simões Barbosa - Pitimbu - PB | 12 | Ligado | 0v | Parado | -7.4763 -34.8107 |
| 25/02/2024 16:00:02 | Rua do Rio - Pitimbu - PB | 17 | Ligado | 0v | 76 metros | -7.4758 -34.8112 |
| 25/02/2024 16:00:20 | Rua do Rio - Pitimbu - PB | 12 | Ligado | 0v | Parado | -7.4758 -34.8112 |
| 25/02/2024 16:00:31 | Rua Doutor João Gonçalves - Pitimbu - PB | 13 | Ligado | 0v | 59 metros | -7.4753 -34.8113 |
| 25/02/2024 16:01:09 | Rua Doutor João Gonçalves - Pitimbu - PB | 12 | Ligado | 0v | 126 metros | -7.4749 -34.8103 |
| 25/02/2024 16:01:21 | Rua Doutor João Gonçalves - Pitimbu - PB | 12 | Ligado | 0v | 53 metros | -7.4749 -34.8098 |
| 25/02/2024 16:01:36 | Rua João Gonçalves - Pitimbu - PB | 13 | Ligado | 0v | 54 metros | -7.4747 -34.8094 |
| 25/02/2024 16:01:53 | Rua João Gonçalves - Pitimbu - PB | 14 | Ligado | 0v | 81 metros | -7.4742 -34.8089 |
| 25/02/2024 16:02:30 | Rua João Bispo - Pitimbu - PB | 11 | Ligado | 0v | 126 metros | -7.4734 -34.8081 |
| 25/02/2024 16:03:13 | Rua João Bispo - Pitimbu - PB | 0 | Ligado | 0v | Parado | -7.4734 -34.8081 |
| 25/02/2024 16:03:53 | Rua João Bispo - Pitimbu - PB | 0 | Ligado | 0v | Parado | -7.4734 -34.8081 |
| 25/02/2024 16:04:33 | Rua João Bispo - Pitimbu - PB | 0 | Ligado | 0v | Parado | -7.4734 -34.8081 |
| 25/02/2024 16:05:13 | Rua João Bispo - Pitimbu - PB | 0 | Ligado | 0v | Parado | -7.4734 -34.8081 |
| 25/02/2024 16:05:27 | Rua da Saudade - Pitimbu - PB | 18 | Ligado | 0v | 63 metros | -7.4728 -34.8082 |
| 25/02/2024 16:05:40 | Rua da Saudade - Pitimbu - PB | 13 | Ligado | 0v | Parado | -7.4728 -34.8082 |
| 25/02/2024 16:05:53 | Avenida Senador Humberto Lucena - Pitimbu - PB | 0 | Ligado | 0v | 54 metros | -7.4724 -34.8083 |

| | | | | | | |
|------------------------|--|----|--------|----|------------|---------------------|
| 25/02/2024 16:06:33 | Avenida Senador Humberto Lucena - Pitimbu - PB | 10 | Ligado | 0v | 94 metros | -7.4722 -34.8092 |
| 25/02/2024 16:07:13 | Avenida Senador Humberto Lucena - Pitimbu - PB | 10 | Ligado | 0v | 122 metros | -7.4723 -34.8103 |
| 25/02/2024 16:07:33 | Avenida Senador Humberto Lucena - Pitimbu - PB | 18 | Ligado | 0v | 68 metros | -7.4723 -34.8109 |
| 25/02/2024 16:07:49 | Avenida Senador Humberto Lucena - Pitimbu - PB | 18 | Ligado | 0v | 84 metros | -7.4726 -34.8116 |
| 25/02/2024 16:08:33 | Pitimbu - PB | 28 | Ligado | 0v | 328 metros | -7.4728 -34.8145 |
| 25/02/2024 16:09:12 | PB-008 - Pitimbu - PB | 49 | Ligado | 0v | 370 metros | -7.4735 -34.8178 |
| 25/02/2024 16:09:53 | PB-008 - Pitimbu - PB | 43 | Ligado | 0v | 403 metros | -7.4725 -34.8213 |
| 25/02/2024 16:10:11 | PB-008 - Pitimbu - PB | 52 | Ligado | 0v | 242 metros | -7.4719 -34.8234 |
| 25/02/2024 16:10:27 | PB-008 - Pitimbu - PB | 50 | Ligado | 0v | 230 metros | -7.4720 -34.8255 |
| 25/02/2024 16:11:06 | PB-008 - Pitimbu - PB | 46 | Ligado | 0v | 559 metros | -7.4711 -34.8304 |
| 25/02/2024 16:11:53 | Rodovia Ministro Abelardo Jurema Araújo - Pitimbu - PB | 58 | Ligado | 0v | 690 metros | -7.4727 -34.8365 |
| 25/02/2024 16:12:09 | Rodovia Ministro Abelardo Jurema Araújo - Pitimbu - PB | 50 | Ligado | 0v | 248 metros | -7.4733 -34.8387 |
| 25/02/2024 16:12:20 | Rodovia Ministro Abelardo Jurema Araújo - Pitimbu - PB | 52 | Ligado | 0v | 151 metros | -7.4743 -34.8396 |
| 25/02/2024 16:12:33 | Rodovia Ministro Abelardo Jurema Araújo - Pitimbu - PB | 63 | Ligado | 0v | 209 metros | -7.4760 -34.8403 |
| 25/02/2024 16:13:07 | PB-044;PB-008 - Pitimbu - PB | 30 | Ligado | 0v | 497 metros | -7.4801 -34.8422 |
| 25/02/2024 16:13:23 | PB-044;PB-008 - Pitimbu - PB | 27 | Ligado | 0v | 94 metros | -7.4808 -34.8425 |
| 25/02/2024 16:13:53 | Rodovia Ministro Abelardo Jurema Araújo - Pitimbu - PB | 58 | Ligado | 0v | 370 metros | -7.4839 -34.8439 |
| 25/02/2024 16:14:23 | Rodovia Ministro Abelardo Jurema Araújo - Pitimbu - PB | 56 | Ligado | 0v | 524 metros | -7.4881 -34.8459 |
| 25/02/2024 16:14:33 | Rodovia Ministro Abelardo Jurema Araújo - Pitimbu - PB | 46 | Ligado | 0v | 149 metros | -7.4892 -34.8467 |
| 25/02/2024 16:14:50 | PB-044;PB-008 - Pitimbu - PB | 19 | Ligado | 0v | 146 metros | -7.4903 -34.8474 |
| 25/02/2024 16:15:00 | Contorno de Taquara - Pitimbu - PB | 21 | Ligado | 0v | 54 metros | -7.4907 -34.8472 |
| 25/02/2024 16:15:10 | Contorno de Taquara - Pitimbu - PB | 42 | Ligado | 0v | 84 metros | -7.4914 -34.8472 |

| | | | | | | |
|------------------------|--|----|--------|----|------------|---------------------|
| 25/02/2024 16:15:32 | Contorno de Taquara - Pitimbu - PB | 41 | Ligado | 0v | 275 metros | -7.4936 -34.8485 |
| 25/02/2024 16:15:49 | Contorno de Taquara - Pitimbu - PB | 44 | Ligado | 0v | 204 metros | -7.4953 -34.8478 |
| 25/02/2024 16:16:18 | Contorno de Taquara - Pitimbu - PB | 58 | Ligado | 0v | 422 metros | -7.4981 -34.8453 |
| 25/02/2024 16:16:33 | Contorno de Taquara - Pitimbu - PB | 42 | Ligado | 0v | 226 metros | -7.4993 -34.8437 |
| 25/02/2024 16:16:50 | Pitimbu - PB | 46 | Ligado | 0v | 208 metros | -7.5012 -34.8434 |
| 25/02/2024 16:17:08 | Contorno de Taquara - Pitimbu - PB | 44 | Ligado | 0v | 226 metros | -7.5024 -34.8450 |
| 25/02/2024 16:17:31 | Contorno de Taquara - Pitimbu - PB | 49 | Ligado | 0v | 305 metros | -7.5023 -34.8478 |
| 25/02/2024 16:17:51 | Contorno de Taquara - Pitimbu - PB | 44 | Ligado | 0v | 298 metros | -7.5036 -34.8501 |
| 25/02/2024 16:18:08 | Contorno de Taquara - Pitimbu - PB | 46 | Ligado | 0v | 205 metros | -7.5052 -34.8510 |
| 25/02/2024 16:18:33 | Contorno de Taquara - Pitimbu - PB | 62 | Ligado | 0v | 416 metros | -7.5078 -34.8537 |
| 25/02/2024 16:19:13 | Rodovia Ministro Abelardo Jurema Araújo - Caaporã - PB | 66 | Ligado | 0v | 744 metros | -7.5128 -34.8581 |
| 25/02/2024 16:19:53 | Rodovia Ministro Abelardo Jurema Araújo - Caaporã - PB | 48 | Ligado | 0v | 621 metros | -7.5169 -34.8619 |
| 25/02/2024 16:20:22 | PB-044 - Caaporã - PB | 15 | Ligado | 0v | 348 metros | -7.5178 -34.8650 |
| 25/02/2024 16:20:33 | PB-044 - Caaporã - PB | 25 | Ligado | 0v | 57 metros | -7.5178 -34.8655 |
| 25/02/2024 16:20:50 | PB-044 - Caaporã - PB | 13 | Ligado | 0v | 118 metros | -7.5179 -34.8665 |
| 25/02/2024 16:21:00 | PB-044 - Caaporã - PB | 30 | Ligado | 0v | 56 metros | -7.5177 -34.8670 |
| 25/02/2024 16:21:13 | PB-044 - Caaporã - PB | 38 | Ligado | 0v | 131 metros | -7.5171 -34.8680 |
| 25/02/2024 16:21:42 | PB-044 - Caaporã - PB | 56 | Ligado | 0v | 361 metros | -7.5157 -34.8710 |
| 25/02/2024 16:21:54 | PB-044 - Caaporã - PB | 61 | Ligado | 0v | 205 metros | -7.5154 -34.8728 |
| 25/02/2024 16:22:34 | PB-044 - Caaporã - PB | 0 | Ligado | 0v | 290 metros | -7.5151 -34.8754 |
| 25/02/2024 16:23:14 | PB-044 - Caaporã - PB | 0 | Ligado | 0v | Parado | -7.5151 -34.8754 |
| 25/02/2024 16:23:54 | PB-044 - Caaporã - PB | 0 | Ligado | 0v | Parado | -7.5151 -34.8754 |

| | | | | | | |
|------------------------|---|----|--------|----|------------|---------------------|
| 25/02/2024 16:24:34 | PB-044 - Caaporã - PB | 0 | Ligado | 0v | Parado | -7.5151 -34.8754 |
| 25/02/2024 16:25:14 | PB-044 - Caaporã - PB | 0 | Ligado | 0v | Parado | -7.5151 -34.8754 |
| 25/02/2024 16:25:54 | PB-044 - Caaporã - PB | 0 | Ligado | 0v | Parado | -7.5151 -34.8754 |
| 25/02/2024 16:26:34 | PB-044 - Caaporã - PB | 0 | Ligado | 0v | Parado | -7.5151 -34.8754 |
| 25/02/2024 16:27:14 | PB-044 - Caaporã - PB | 13 | Ligado | 0v | Parado | -7.5151 -34.8754 |
| 25/02/2024 16:27:24 | PB-044 - Caaporã - PB | 28 | Ligado | 0v | 91 metros | -7.5153 -34.8762 |
| 25/02/2024 16:27:54 | PB-044 - Caaporã - PB | 12 | Ligado | 0v | 281 metros | -7.5174 -34.8776 |
| 25/02/2024 16:28:20 | PB-044 - Caaporã - PB | 36 | Ligado | 0v | 186 metros | -7.5188 -34.8785 |
| 25/02/2024 16:28:34 | PB-044 - Caaporã - PB | 33 | Ligado | 0v | 134 metros | -7.5186 -34.8797 |
| 25/02/2024 16:29:14 | PB-044 - Caaporã - PB | 46 | Ligado | 0v | 363 metros | -7.5170 -34.8826 |
| 25/02/2024 16:29:54 | PB-044 - Caaporã - PB | 49 | Ligado | 0v | 629 metros | -7.5142 -34.8875 |
| 25/02/2024 16:30:12 | PB-044 - Caaporã - PB | 47 | Ligado | 0v | 228 metros | -7.5134 -34.8894 |
| 25/02/2024 16:30:34 | PB-044 - Caaporã - PB | 63 | Ligado | 0v | 359 metros | -7.5141 -34.8926 |
| 25/02/2024 16:31:14 | PB-044 - Caaporã - PB | 65 | Ligado | 0v | 714 metros | -7.5156 -34.8989 |
| 25/02/2024 16:31:51 | PB-044 - Mangabeira - Caaporã - PB | 45 | Ligado | 0v | 618 metros | -7.5167 -34.9044 |
| 25/02/2024 16:32:34 | Caaporã - PB | 28 | Ligado | 0v | 379 metros | -7.5159 -34.9077 |
| 25/02/2024 16:32:48 | PB-044 - Mangabeira - Caaporã - PB | 35 | Ligado | 0v | 128 metros | -7.5156 -34.9088 |
| 25/02/2024 16:33:14 | Rua Manoel Batista da Silva - Mangabeira - Caaporã - PB | 23 | Ligado | 0v | 181 metros | -7.5152 -34.9104 |
| 25/02/2024 16:33:54 | PB-044 - Mangabeira - Caaporã - PB | 20 | Ligado | 0v | 291 metros | -7.5144 -34.9129 |
| 25/02/2024 16:34:34 | PB-044 - Mangabeira - Caaporã - PB | 26 | Ligado | 0v | 236 metros | -7.5139 -34.9150 |
| 25/02/2024 16:35:00 | PB-044 - Mangabeira - Caaporã - PB | 13 | Ligado | 0v | 199 metros | -7.5133 -34.9167 |
| 25/02/2024 16:35:14 | PB-044 - Mangabeira - Caaporã - PB | 24 | Ligado | 0v | 92 metros | -7.5131 -34.9175 |

| | | | | | | |
|------------------------|---|----|--------|----|------------|---------------------|
| 25/02/2024 16:35:54 | PB-044 - Mangabeira - Caaporã - PB | 16 | Ligado | 0v | 357 metros | -7.5121 -34.9206 |
| 25/02/2024 16:36:34 | PB-044 - Mangabeira - Caaporã - PB | 40 | Ligado | 0v | 270 metros | -7.5114 -34.9229 |
| 25/02/2024 16:37:14 | PB-044 - Mangabeira - Caaporã - PB | 26 | Ligado | 0v | 407 metros | -7.5103 -34.9264 |
| 25/02/2024 16:37:51 | PB-044 - Mangabeira - Caaporã - PB | 19 | Ligado | 0v | 366 metros | -7.5095 -34.9296 |
| 25/02/2024 16:38:17 | PB-044 - Mangabeira - Caaporã - PB | 16 | Ligado | 0v | 172 metros | -7.5095 -34.9312 |
| 25/02/2024 16:38:34 | PB-044 - Mangabeira - Caaporã - PB | 40 | Ligado | 0v | 158 metros | -7.5097 -34.9326 |
| 25/02/2024 16:39:14 | PB-044 - Caaporã - PB | 55 | Ligado | 0v | 561 metros | -7.5104 -34.9376 |
| 25/02/2024 16:39:54 | PB-044 - Caaporã - PB | 57 | Ligado | 0v | 635 metros | -7.5106 -34.9433 |
| 25/02/2024 16:40:34 | PB-044 - Caaporã - PB | 42 | Ligado | 0v | 527 metros | -7.5107 -34.9481 |
| 25/02/2024 16:41:14 | PB-044 - Caaporã - PB | 51 | Ligado | 0v | 462 metros | -7.5107 -34.9523 |
| 25/02/2024 16:41:45 | PB-044 - Caaporã - PB | 62 | Ligado | 0v | 485 metros | -7.5107 -34.9567 |
| 25/02/2024 16:42:34 | PB-044 - Caaporã - PB | 48 | Ligado | 0v | 828 metros | -7.5086 -34.9639 |
| 25/02/2024 16:42:56 | PB-044 - Caaporã - PB | 50 | Ligado | 0v | 294 metros | -7.5078 -34.9664 |
| 25/02/2024 16:43:14 | PB-044 - Caaporã - PB | 59 | Ligado | 0v | 275 metros | -7.5068 -34.9687 |
| 25/02/2024 16:43:54 | PB-044 - Caaporã - PB | 70 | Ligado | 0v | 747 metros | -7.5038 -34.9747 |
| 25/02/2024 16:44:34 | PB-044 - Caaporã - PB | 49 | Ligado | 0v | 723 metros | -7.5015 -34.9809 |
| 25/02/2024 16:44:47 | PB-044 - Caaporã - PB | 45 | Ligado | 0v | 146 metros | -7.5009 -34.9820 |
| 25/02/2024 16:45:14 | Caaporã - PB | 28 | Ligado | 0v | 349 metros | -7.4979 -34.9828 |
| 25/02/2024 16:45:52 | Goiana - Caaporã - PB | 25 | Ligado | 0v | 230 metros | -7.4962 -34.9841 |
| 25/02/2024 16:46:09 | Rodovia Governador Mário Covas - Caaporã - PB | 37 | Ligado | 0v | 148 metros | -7.4949 -34.9837 |
| 25/02/2024 16:46:25 | Rodovia Governador Mário Covas - Caaporã - PB | 46 | Ligado | 0v | 201 metros | -7.4932 -34.9831 |
| 25/02/2024 16:46:45 | Rodovia Governador Mário Covas - Caaporã - PB | 16 | Ligado | 0v | 174 metros | -7.4917 -34.9827 |

| | | | | | | |
|------------------------|--|----|--------|----|------------|---------------------|
| 25/02/2024 16:47:14 | Rodovia Governador Mário Covas - Pedras de Fogo - PB | 39 | Ligado | 0v | 173 metros | -7.4931 -34.9834 |
| 25/02/2024 16:47:54 | Rodovia Governador Mário Covas - Pedras de Fogo - PB | 51 | Ligado | 0v | 518 metros | -7.4976 -34.9847 |
| 25/02/2024 16:48:05 | Rodovia Governador Mário Covas - Pedras de Fogo - PB | 44 | Ligado | 0v | 155 metros | -7.4989 -34.9850 |
| 25/02/2024 16:50:54 | Rodovia Governador Mário Covas - Goiana - Goiana - PE | 45 | Ligado | 0v | 2,4 km | -7.5187 -34.9936 |
| 25/02/2024 16:51:15 | Rodovia Governador Mário Covas - Goiana - Goiana - PE | 52 | Ligado | 0v | 285 metros | -7.5207 -34.9952 |
| 25/02/2024 16:51:28 | Rodovia Governador Mário Covas - Goiana - Goiana - PE | 55 | Ligado | 0v | 192 metros | -7.5224 -34.9951 |
| 25/02/2024 16:51:48 | Rodovia Governador Mário Covas - Goiana - Goiana - PE | 50 | Ligado | 0v | 308 metros | -7.5243 -34.9931 |
| 25/02/2024 16:52:03 | Rodovia Governador Mário Covas - Goiana - Goiana - PE | 56 | Ligado | 0v | 229 metros | -7.5263 -34.9926 |
| 25/02/2024 16:52:14 | Rodovia Governador Mário Covas - Goiana - Goiana - PE | 55 | Ligado | 0v | 166 metros | -7.5277 -34.9919 |
| 25/02/2024 16:52:54 | Rodovia Governador Mário Covas - Goiana - Goiana - PE | 73 | Ligado | 0v | 800 metros | -7.5348 -34.9914 |
| 25/02/2024 16:53:34 | Rodovia Governador Mário Covas - Goiana - Goiana - PE | 69 | Ligado | 0v | 787 metros | -7.5419 -34.9914 |
| 25/02/2024 16:54:14 | Rodovia Governador Mário Covas - Goiana Grande - Goiana - PE | 69 | Ligado | 0v | 781 metros | -7.5489 -34.9914 |
| 25/02/2024 16:54:54 | Rodovia Governador Mário Covas - Goiana Grande - Goiana - PE | 63 | Ligado | 0v | 746 metros | -7.5556 -34.9913 |
| 25/02/2024 16:55:34 | Rodovia Governador Mário Covas - Goiana Grande - Goiana - PE | 43 | Ligado | 0v | 502 metros | -7.5601 -34.9907 |
| 25/02/2024 16:56:14 | Rodovia Governador Mário Covas - Goiana Grande - Goiana - PE | 32 | Ligado | 0v | 320 metros | -7.5629 -34.9904 |
| 25/02/2024 16:56:38 | Goiana Grande - Goiana - PE | 20 | Ligado | 0v | 240 metros | -7.5650 -34.9902 |
| 25/02/2024 16:56:49 | PE-075 - Goiana Grande - Goiana - PE | 29 | Ligado | 0v | 74 metros | -7.5656 -34.9905 |
| 25/02/2024 16:57:01 | PE-075 - Goiana Grande - Goiana - PE | 29 | Ligado | 0v | 111 metros | -7.5658 -34.9915 |
| 25/02/2024 16:57:15 | Rodovia PE-075 - Goiana Grande - Goiana - PE | 34 | Ligado | 0v | 128 metros | -7.5661 -34.9926 |
| 25/02/2024 16:57:34 | Rodovia PE-075, 81 - Loteamento Sindicato - Goiana - PE | 35 | Ligado | 0v | 162 metros | -7.5663 -34.9941 |
| 25/02/2024 16:58:14 | Rodovia PE-075 - Loteamento Sindicato - Goiana - PE | 25 | Ligado | 0v | 438 metros | -7.5668 -34.9980 |
| 25/02/2024 16:58:54 | Avenida Igarassú - Loteamento Sindicato - Goiana - PE | 26 | Ligado | 0v | 355 metros | -7.5670 -35.0012 |

| | | | | | | |
|------------------------|--|----|--------|----|------------|---------------------|
| 25/02/2024 16:59:34 | Avenida Igarassú - Loteamento Sindicato - Goiana - PE | 13 | Ligado | 0v | 330 metros | -7.5667 -35.0042 |
| 25/02/2024 17:00:14 | Avenida Santo Antônio - Loteamento Sindicato - Goiana - PE | 35 | Ligado | 0v | 361 metros | -7.5661 -35.0074 |
| 25/02/2024 17:00:54 | Avenida Igarassú - Loteamento Sindicato - Goiana - PE | 17 | Ligado | 0v | 342 metros | -7.5647 -35.0102 |
| 25/02/2024 17:01:34 | Avenida Igarassú - Bela Vista II - Goiana - PE | 10 | Ligado | 0v | 157 metros | -7.5641 -35.0114 |
| 25/02/2024 17:02:15 | Avenida Igarassú - Bela Vista II - Goiana - PE | 0 | Ligado | 0v | 81 metros | -7.5638 -35.0121 |
| 25/02/2024 17:02:55 | Avenida Igarassú - Bela Vista II - Goiana - PE | 0 | Ligado | 0v | Parado | -7.5638 -35.0121 |
| 25/02/2024 17:03:35 | Rodovia PE-075 - Bela Vista II - Goiana - PE | 20 | Ligado | 0v | 117 metros | -7.5632 -35.0130 |
| 25/02/2024 17:04:15 | Rodovia PE-075 - Bela Vista II - Goiana - PE | 41 | Ligado | 0v | 375 metros | -7.5617 -35.0160 |
| 25/02/2024 17:04:55 | Rodovia PE-075 - Jardim Vitória - Goiana - PE | 49 | Ligado | 0v | 543 metros | -7.5594 -35.0204 |
| 25/02/2024 17:05:35 | Rodovia PE-075 - Jardim Vitória - Goiana - PE | 10 | Ligado | 0v | 400 metros | -7.5584 -35.0238 |
| 25/02/2024 17:06:14 | Rodovia PE-075 - Jardim Vitória - Goiana - PE | 37 | Ligado | 0v | 268 metros | -7.5579 -35.0262 |
| 25/02/2024 17:06:55 | Rodovia PE-075 - Jardim Vitória - Goiana - PE | 53 | Ligado | 0v | 539 metros | -7.5579 -35.0311 |
| 25/02/2024 17:07:35 | Rodovia PE-075 - Jardim Vitória - Goiana - PE | 62 | Ligado | 0v | 668 metros | -7.5578 -35.0371 |
| 25/02/2024 17:09:31 | Rodovia PE-075 - Jardim Vitória - Goiana - PE | 54 | Ligado | 0v | 1,74 km | -7.5567 -35.0528 |
| 25/02/2024 17:14:59 | Rodovia PE-075 - Jardim Vitória - Goiana - PE | 13 | Ligado | 0v | 1,27 km | -7.5479 -35.0601 |
| 25/02/2024 17:16:13 | Rodovia PE-075 - Jardim Vitória - Goiana - PE | 59 | Ligado | 0v | 925 metros | -7.5440 -35.0675 |
| 25/02/2024 17:16:53 | Rodovia PE-075 - Carice - Itambé - PE | 67 | Ligado | 0v | 731 metros | -7.5397 -35.0725 |
| 25/02/2024 17:17:33 | Rodovia PE-075 - Carice - Itambé - PE | 60 | Ligado | 0v | 675 metros | -7.5370 -35.0780 |
| 25/02/2024 17:18:13 | Rodovia PE-075 - Carice - Itambé - PE | 54 | Ligado | 0v | 651 metros | -7.5339 -35.0830 |
| 25/02/2024 17:20:07 | Rodovia PE-075 - Itambé - PE | 53 | Ligado | 0v | 1,49 km | -7.5234 -35.0913 |
| 25/02/2024 17:20:47 | Rodovia PE-075 - Itambé - PE | 54 | Ligado | 0v | 567 metros | -7.5197 -35.0948 |
| 25/02/2024 17:21:07 | Rodovia PE-075 - Itambé - PE | 47 | Ligado | 0v | 293 metros | -7.5176 -35.0964 |

| | | | | | | |
|------------------------|------------------------------|----|--------|----|------------|---------------------|
| 25/02/2024 17:21:28 | Rodovia PE-075 - Itambé - PE | 50 | Ligado | 0v | 270 metros | -7.5152 -35.0961 |
| 25/02/2024 17:21:42 | Rodovia PE-075 - Itambé - PE | 48 | Ligado | 0v | 194 metros | -7.5135 -35.0959 |
| 25/02/2024 17:22:08 | Rodovia PE-075 - Itambé - PE | 50 | Ligado | 0v | 369 metros | -7.5106 -35.0975 |
| 25/02/2024 17:22:18 | Rodovia PE-075 - Itambé - PE | 50 | Ligado | 0v | 136 metros | -7.5095 -35.0978 |
| 25/02/2024 17:22:34 | Rodovia PE-075 - Itambé - PE | 49 | Ligado | 0v | 358 metros | -7.5074 -35.0976 |
| 25/02/2024 17:22:48 | Rodovia PE-075 - Itambé - PE | 51 | Ligado | 0v | 194 metros | -7.5057 -35.0981 |
| 25/02/2024 17:23:15 | Rodovia PE-075 - Itambé - PE | 52 | Ligado | 0v | 384 metros | -7.5024 -35.0991 |
| 25/02/2024 17:23:25 | Rodovia PE-075 - Itambé - PE | 53 | Ligado | 0v | 528 metros | -7.5013 -35.0998 |
| 25/02/2024 17:23:50 | Rodovia PE-075 - Itambé - PE | 50 | Ligado | 0v | 891 metros | -7.4987 -35.1020 |
| 25/02/2024 17:24:08 | Rodovia PE-075 - Itambé - PE | 57 | Ligado | 0v | 271 metros | -7.4963 -35.1024 |
| 25/02/2024 17:24:48 | Rodovia PE-075 - Itambé - PE | 51 | Ligado | 0v | 622 metros | -7.4907 -35.1031 |
| 25/02/2024 17:25:28 | Rodovia PE-075 - Itambé - PE | 61 | Ligado | 0v | 687 metros | -7.4855 -35.1063 |
| 25/02/2024 17:26:08 | Rodovia PE-075 - Itambé - PE | 58 | Ligado | 0v | 668 metros | -7.4796 -35.1074 |
| 25/02/2024 17:28:27 | Rodovia PE-075 - Itambé - PE | 46 | Ligado | 0v | 1,86 km | -7.4629 -35.1064 |
| 25/02/2024 17:29:32 | Rodovia PE-075 - Itambé - PE | 58 | Ligado | 0v | 989 metros | -7.4540 -35.1062 |
| 25/02/2024 17:29:49 | Rodovia PE-075 - Itambé - PE | 51 | Ligado | 0v | 264 metros | -7.4517 -35.1060 |
| 25/02/2024 17:30:12 | Rodovia PE-075 - Itambé - PE | 50 | Ligado | 0v | 310 metros | -7.4494 -35.1044 |
| 25/02/2024 17:30:52 | Rodovia PE-075 - Itambé - PE | 50 | Ligado | 0v | 576 metros | -7.4453 -35.1013 |
| 25/02/2024 17:31:04 | Itambé - PE | 48 | Ligado | 0v | 165 metros | -7.4440 -35.1005 |
| 25/02/2024 17:31:32 | Rodovia PE-075 - Itambé - PE | 48 | Ligado | 0v | 377 metros | -7.4406 -35.1005 |
| 25/02/2024 17:31:59 | Rodovia PE-075 - Itambé - PE | 47 | Ligado | 0v | 367 metros | -7.4373 -35.1007 |
| 25/02/2024 17:32:12 | Rodovia PE-075 - Itambé - PE | 46 | Ligado | 0v | 172 metros | -7.4361 -35.1016 |

| | | | | | | |
|------------------------|-----------------------------------|----|--------|----|------------|---------------------|
| 25/02/2024 17:32:27 | Rodovia PE-075 - Itambé - PE | 47 | Ligado | 0v | 371 metros | -7.4348 -35.1029 |
| 25/02/2024 17:32:52 | Rodovia PE-075 - Itambé - PE | 51 | Ligado | 0v | 335 metros | -7.4334 -35.1056 |
| 25/02/2024 17:33:10 | Rodovia PE-075 - Itambé - PE | 54 | Ligado | 0v | 270 metros | -7.4316 -35.1073 |
| 25/02/2024 17:33:32 | Itambé - PE | 49 | Ligado | 0v | 324 metros | -7.4288 -35.1080 |
| 25/02/2024 17:34:12 | Rodovia PE-075 - Itambé - PE | 47 | Ligado | 0v | 497 metros | -7.4245 -35.1090 |
| 25/02/2024 17:34:52 | Rodovia PE-075 - Itambé - PE | 49 | Ligado | 0v | 561 metros | -7.4195 -35.1101 |
| 25/02/2024 17:35:32 | Rodovia PE-075 - Itambé - PE | 49 | Ligado | 0v | 528 metros | -7.4149 -35.1111 |
| 25/02/2024 17:36:12 | Rodovia PE-075 - Itambé - PE | 46 | Ligado | 0v | 525 metros | -7.4103 -35.1123 |
| 25/02/2024 17:36:52 | Rodovia PE-075 - Itambé - PE | 51 | Ligado | 0v | 565 metros | -7.4076 -35.1166 |
| 25/02/2024 17:37:32 | Rodovia PE-075 - Itambé - PE | 22 | Ligado | 0v | 411 metros | -7.4059 -35.1199 |
| 25/02/2024 17:38:12 | Rodovia PE-075 - Itambé - PE | 28 | Ligado | 0v | 272 metros | -7.4047 -35.1220 |
| 25/02/2024 17:38:52 | Rodovia PE-075 - Itambé - PE | 40 | Ligado | 0v | 357 metros | -7.4032 -35.1248 |
| 25/02/2024 17:39:32 | Rodovia PE-075 - Juripiranga - PB | 11 | Ligado | 0v | 393 metros | -7.4015 -35.1280 |
| 25/02/2024 17:40:12 | Itambé - PE | 44 | Ligado | 0v | 345 metros | -7.3999 -35.1307 |
| 25/02/2024 17:40:52 | Rodovia PE-075 - Juripiranga - PB | 53 | Ligado | 0v | 562 metros | -7.3974 -35.1351 |
| 25/02/2024 17:41:32 | Rodovia PE-075 - Juripiranga - PB | 58 | Ligado | 0v | 633 metros | -7.3970 -35.1408 |
| 25/02/2024 17:42:12 | Rodovia PE-075 - Juripiranga - PB | 57 | Ligado | 0v | 633 metros | -7.3953 -35.1463 |
| 25/02/2024 17:42:27 | Rodovia PE-075 - Juripiranga - PB | 57 | Ligado | 0v | 240 metros | -7.3945 -35.1483 |
| 25/02/2024 17:42:52 | Rodovia PE-075 - Juripiranga - PB | 51 | Ligado | 0v | 381 metros | -7.3929 -35.1514 |
| 25/02/2024 17:43:11 | Rodovia PE-075 - Juripiranga - PB | 54 | Ligado | 0v | 280 metros | -7.3923 -35.1538 |
| 25/02/2024 17:43:32 | Rodovia PE-075 - Juripiranga - PB | 57 | Ligado | 0v | 324 metros | -7.3918 -35.1567 |
| 25/02/2024 17:44:12 | Rodovia PE-075 - Juripiranga - PB | 58 | Ligado | 0v | 649 metros | -7.3911 -35.1625 |

| | | | | | | |
|------------------------|---|----|--------|----|------------|---------------------|
| 25/02/2024 17:44:52 | Rodovia PE-075 - Juripiranga - PB | 63 | Ligado | 0v | 670 metros | -7.3927 -35.1684 |
| 25/02/2024 17:45:32 | Rodovia PE-075 - Juripiranga - PB | 46 | Ligado | 0v | 575 metros | -7.3941 -35.1734 |
| 25/02/2024 17:46:12 | Rodovia PE-075 - Juripiranga - PB | 52 | Ligado | 0v | 545 metros | -7.3954 -35.1782 |
| 25/02/2024 17:49:06 | Rodovia PE-075 - Juripiranga - PB | 48 | Ligado | 0v | 2,35 km | -7.3917 -35.1992 |
| 25/02/2024 17:49:46 | Rodovia PE-075 - Juripiranga - PB | 54 | Ligado | 0v | 565 metros | -7.3893 -35.2037 |
| 25/02/2024 17:50:26 | Rodovia PE-075 - Juripiranga - PB | 54 | Ligado | 0v | 591 metros | -7.3885 -35.2090 |
| 25/02/2024 17:51:13 | Rodovia PE-075 - Juripiranga - PB | 60 | Ligado | 0v | 669 metros | -7.3860 -35.2145 |
| 25/02/2024 17:51:30 | Rodovia PE-075 - Juripiranga - PB | 75 | Ligado | 0v | 327 metros | -7.3851 -35.2173 |
| 25/02/2024 17:52:10 | Rodovia PE-075 - Juripiranga - PB | 69 | Ligado | 0v | 768 metros | -7.3830 -35.2239 |
| 25/02/2024 17:54:55 | Rodovia PE-082 - Itambé - PE | 25 | Ligado | 0v | 1,6 km | -7.3806 -35.2382 |
| 25/02/2024 17:55:56 | Rodovia PE-082 - Itambé - PE | 34 | Ligado | 0v | 438 metros | -7.3819 -35.2419 |
| 25/02/2024 17:56:36 | Rodovia PE-082 - Itambé - PE | 38 | Ligado | 0v | 387 metros | -7.3831 -35.2452 |
| 25/02/2024 17:56:57 | Rua Desembargador João Paes - Itambé - PE | 40 | Ligado | 0v | 236 metros | -7.3841 -35.2471 |
| 25/02/2024 17:57:16 | Rodovia PE-082 - Itambé - PE | 39 | Ligado | 0v | 213 metros | -7.3852 -35.2487 |
| 25/02/2024 17:57:56 | Rodovia PE-082 - Itambé - PE | 31 | Ligado | 0v | 383 metros | -7.3872 -35.2515 |
| 25/02/2024 17:58:10 | Rodovia PE-082 - Itambé - PE | 36 | Ligado | 0v | 131 metros | -7.3880 -35.2523 |
| 25/02/2024 17:58:36 | Rodovia PE-082 - Itambé - PE | 33 | Ligado | 0v | 261 metros | -7.3899 -35.2538 |
| 25/02/2024 17:59:16 | Rodovia PE-082 - Itambé - PE | 32 | Ligado | 0v | 392 metros | -7.3926 -35.2560 |
| 25/02/2024 17:59:40 | Rodovia PE-082 - Itambé - PE | 37 | Ligado | 0v | 634 metros | -7.3944 -35.2572 |
| 25/02/2024 17:59:56 | Rodovia PE-082 - Itambé - PE | 31 | Ligado | 0v | 164 metros | -7.3958 -35.2574 |
| 25/02/2024 18:02:05 | Rodovia PE-082 - Itambé - PE | 26 | Ligado | 0v | 993 metros | -7.4046 -35.2589 |
| 25/02/2024 18:02:45 | Rodovia PE-082 - Itambé - PE | 46 | Ligado | 0v | 458 metros | -7.4085 -35.2603 |

| | | | | | | |
|------------------------|--|----|--------|----|------------|---------------------|
| 25/02/2024 18:03:25 | Rodovia PE-082 - Itambé - PE | 38 | Ligado | 0v | 457 metros | -7.4124 -35.2617 |
| 25/02/2024 18:04:05 | Rodovia Pe Oitenta e Dois - Camutanga - PE | 21 | Ligado | 0v | 353 metros | -7.4155 -35.2614 |
| 25/02/2024 18:04:27 | Rua Santa Cruz - Camutanga - PE | 34 | Ligado | 0v | 151 metros | -7.4153 -35.2627 |
| 25/02/2024 18:04:45 | Rua Santa Cruz - Camutanga - PE | 34 | Ligado | 0v | 173 metros | -7.4142 -35.2638 |
| 25/02/2024 18:05:25 | Rua Santa Cruz - Camutanga - PE | 27 | Ligado | 0v | 412 metros | -7.4115 -35.2664 |
| 25/02/2024 18:06:05 | Rua Santa Cruz - Camutanga - PE | 13 | Ligado | 0v | 169 metros | -7.4105 -35.2675 |
| 25/02/2024 18:06:45 | Rua Santa Cruz - Camutanga - PE | 0 | Ligado | 0v | Parado | -7.4105 -35.2675 |
| 25/02/2024 18:07:25 | Rua Santa Cruz - Camutanga - PE | 0 | Ligado | 0v | Parado | -7.4105 -35.2675 |
| 25/02/2024 18:08:05 | Rua Agamenon Magalhães - Camutanga - PE | 17 | Ligado | 0v | 184 metros | -7.4113 -35.2689 |
| 25/02/2024 18:08:45 | Rua Agamenon Magalhães - Camutanga - PE | 17 | Ligado | 0v | 204 metros | -7.4125 -35.2703 |
| 25/02/2024 18:09:05 | Rua Agamenon Magalhães - Camutanga - PE | 17 | Ligado | 0v | 77 metros | -7.4129 -35.2708 |
| 25/02/2024 18:09:16 | Rua Agamenon Magalhães - Camutanga - PE | 12 | Ligado | 0v | 51 metros | -7.4132 -35.2712 |
| 25/02/2024 18:10:05 | Rua Agamenon Magalhães - Camutanga - PE | 0 | Ligado | 0v | Parado | -7.4132 -35.2712 |
| 25/02/2024 18:10:45 | Rua Agamenon Magalhães - Camutanga - PE | 0 | Ligado | 0v | Parado | -7.4132 -35.2712 |
| 25/02/2024 18:11:25 | Rua Agamenon Magalhães - Camutanga - PE | 0 | Ligado | 0v | 88 metros | -7.4138 -35.2718 |
| 25/02/2024 18:12:05 | Rua Agamenon Magalhães - Camutanga - PE | 0 | Ligado | 0v | 88 metros | -7.4143 -35.2723 |
| 25/02/2024 18:12:45 | Rua Agamenon Magalhães - Camutanga - PE | 0 | Ligado | 0v | 87 metros | -7.4148 -35.2730 |
| 25/02/2024 18:13:25 | Rua Agamenon Magalhães - Camutanga - PE | 0 | Ligado | 0v | Parado | -7.4148 -35.2730 |
| 25/02/2024 18:13:43 | Rua Agamenon Magalhães - Camutanga - PE | 11 | Ligado | 0v | 81 metros | -7.4149 -35.2737 |
| 25/02/2024 18:14:05 | Rua Agamenon Magalhães - Camutanga - PE | 13 | Ligado | 0v | 73 metros | -7.4151 -35.2743 |
| 25/02/2024 18:14:45 | Rua Agamenon Magalhães - Camutanga - PE | 0 | Ligado | 0v | Parado | -7.4151 -35.2743 |
| 25/02/2024 18:16:01 | Rua Agamenon Magalhães - Camutanga - PE | 11 | Ligado | 0v | 166 metros | -7.4153 -35.2758 |


| | | | | | | |
|------------------------|---|----|--------|----|------------|---------------------|
| 25/02/2024 18:16:25 | Rua Agamenon Magalhães - Camutanga - PE | 0 | Ligado | 0v | 64 metros | -7.4150 -35.2763 |
| 25/02/2024 18:20:01 | Camutanga - PE | 12 | Ligado | 0v | 656 metros | -7.4180 -35.2814 |
| 25/02/2024 18:20:16 | Camutanga - PE | 17 | Ligado | 0v | 71 metros | -7.4182 -35.2820 |
| 25/02/2024 18:20:26 | Camutanga - PE | 11 | Ligado | 0v | Parado | -7.4182 -35.2820 |
| 25/02/2024 18:21:04 | Camutanga - PE | 27 | Ligado | 0v | 269 metros | -7.4197 -35.2838 |
| 25/02/2024 18:21:25 | Camutanga - PE | 24 | Ligado | 0v | 117 metros | -7.4200 -35.2849 |
| 25/02/2024 18:21:48 | Camutanga - PE | 12 | Ligado | 0v | 197 metros | -7.4203 -35.2855 |
| 25/02/2024 18:22:03 | Camutanga - PE | 13 | Ligado | 0v | 257 metros | -7.4205 -35.2860 |
| 25/02/2024 18:22:23 | Camutanga - PE | 16 | Ligado | 0v | 72 metros | -7.4207 -35.2867 |
| 25/02/2024 18:23:05 | Camutanga - PE | 10 | Ligado | 0v | 185 metros | -7.4207 -35.2883 |
| 25/02/2024 18:23:20 | Camutanga - PE | 12 | Ligado | 0v | Parado | -7.4207 -35.2883 |
| 25/02/2024 18:25:42 | Camutanga - PE | 16 | Ligado | 0v | 212 metros | -7.4216 -35.2945 |
| 25/02/2024 18:26:22 | Camutanga - PE | 21 | Ligado | 0v | 903 metros | -7.4222 -35.2964 |
| 25/02/2024 18:27:30 | Camutanga - PE | 21 | Ligado | 0v | 219 metros | -7.4236 -35.2977 |
| 25/02/2024 18:28:10 | Camutanga - PE | 24 | Ligado | 0v | 224 metros | -7.4255 -35.2972 |
| 25/02/2024 18:29:02 | Camutanga - PE | 10 | Ligado | 0v | 370 metros | -7.4267 -35.2968 |
| 25/02/2024 18:29:42 | Camutanga - PE | 17 | Ligado | 0v | 124 metros | -7.4268 -35.2956 |
| 25/02/2024 18:30:53 | Camutanga - PE | 11 | Ligado | 0v | 232 metros | -7.4262 -35.2936 |
| 25/02/2024 18:31:33 | Camutanga - PE | 24 | Ligado | 0v | 447 metros | -7.4263 -35.2916 |
| 25/02/2024 18:32:16 | Camutanga - PE | 11 | Ligado | 0v | 190 metros | -7.4261 -35.2899 |
| 25/02/2024 18:32:56 | Camutanga - PE | 16 | Ligado | 0v | 266 metros | -7.4266 -35.2887 |
| 25/02/2024 18:34:13 | Camutanga - PE | 13 | Ligado | 0v | 391 metros | -7.4287 -35.2876 |

| | | | | | | |
|------------------------|----------------|----|--------|----|------------|---------------------|
| 25/02/2024 18:34:53 | Camutanga - PE | 18 | Ligado | 0v | 183 metros | -7.4303 -35.2873 |
| 25/02/2024 18:35:44 | Camutanga - PE | 10 | Ligado | 0v | 92 metros | -7.4304 -35.2881 |
| 25/02/2024 18:36:24 | Camutanga - PE | 15 | Ligado | 0v | 193 metros | -7.4298 -35.2889 |
| 25/02/2024 18:37:52 | Camutanga - PE | 13 | Ligado | 0v | 535 metros | -7.4316 -35.2920 |
| 25/02/2024 18:39:22 | Camutanga - PE | 12 | Ligado | 0v | 113 metros | -7.4321 -35.2928 |
| 25/02/2024 18:40:02 | Camutanga - PE | 12 | Ligado | 0v | 146 metros | -7.4325 -35.2941 |
| 25/02/2024 18:42:07 | Camutanga - PE | 0 | Ligado | 0v | 216 metros | -7.4330 -35.2960 |
| 25/02/2024 18:42:47 | Camutanga - PE | 0 | Ligado | 0v | Parado | -7.4330 -35.2960 |
| 25/02/2024 18:43:27 | Camutanga - PE | 0 | Ligado | 0v | Parado | -7.4330 -35.2960 |
| 25/02/2024 18:45:39 | Camutanga - PE | 21 | Ligado | 0v | 475 metros | -7.4331 -35.3003 |
| 25/02/2024 18:46:19 | Camutanga - PE | 20 | Ligado | 0v | 690 metros | -7.4326 -35.3022 |
| 25/02/2024 18:47:11 | Camutanga - PE | 16 | Ligado | 0v | 302 metros | -7.4329 -35.3049 |
| 25/02/2024 18:47:27 | Camutanga - PE | 18 | Ligado | 0v | 75 metros | -7.4334 -35.3054 |
| 25/02/2024 18:47:37 | Camutanga - PE | 18 | Ligado | 0v | Parado | -7.4334 -35.3054 |
| 25/02/2024 18:48:14 | Camutanga - PE | 13 | Ligado | 0v | 210 metros | -7.4352 -35.3058 |
| 25/02/2024 18:48:24 | Camutanga - PE | 0 | Ligado | 0v | Parado | -7.4352 -35.3058 |
| 25/02/2024 18:48:47 | Camutanga - PE | 13 | Ligado | 0v | 99 metros | -7.4347 -35.3065 |
| 25/02/2024 18:50:23 | Camutanga - PE | 20 | Ligado | 0v | 458 metros | -7.4310 -35.3084 |
| 25/02/2024 18:51:03 | Camutanga - PE | 16 | Ligado | 0v | 603 metros | -7.4298 -35.3088 |
| 25/02/2024 19:05:28 | Camutanga - PE | 11 | Ligado | 0v | 609 metros | -7.4296 -35.3084 |
| 25/02/2024 19:06:08 | Camutanga - PE | 19 | Ligado | 0v | 212 metros | -7.4282 -35.3071 |
| 25/02/2024 19:06:48 | Camutanga - PE | 27 | Ligado | 0v | 240 metros | -7.4262 -35.3063 |

| | | | | | | |
|------------------------|-------------------------------------|----|--------|----|------------|---------------------|
| 25/02/2024 19:07:28 | Camutanga - PE | 27 | Ligado | 0v | 278 metros | -7.4252 -35.3040 |
| 25/02/2024 19:08:43 | Camutanga - PE | 23 | Ligado | 0v | 544 metros | -7.4225 -35.2999 |
| 25/02/2024 19:09:23 | Camutanga - PE | 15 | Ligado | 0v | 775 metros | -7.4220 -35.2979 |
| 25/02/2024 19:10:03 | Camutanga - PE | 15 | Ligado | 0v | 627 metros | -7.4220 -35.2964 |
| 25/02/2024 19:10:43 | Camutanga - PE | 22 | Ligado | 0v | 426 metros | -7.4216 -35.2945 |
| 25/02/2024 19:12:05 | Camutanga - PE | 15 | Ligado | 0v | 62 metros | -7.4196 -35.2918 |
| 25/02/2024 19:12:18 | Camutanga - PE | 11 | Ligado | 0v | 65 metros | -7.4191 -35.2915 |
| 25/02/2024 19:12:36 | Camutanga - PE | 19 | Ligado | 0v | 61 metros | -7.4187 -35.2911 |
| 25/02/2024 19:12:55 | Camutanga - PE | 17 | Ligado | 0v | 91 metros | -7.4182 -35.2905 |
| 25/02/2024 19:13:11 | Camutanga - PE | 13 | Ligado | 0v | 82 metros | -7.4177 -35.2900 |
| 25/02/2024 19:13:26 | Camutanga - PE | 18 | Ligado | 0v | 64 metros | -7.4172 -35.2897 |
| 25/02/2024 19:13:37 | Camutanga - PE | 21 | Ligado | 0v | 62 metros | -7.4168 -35.2893 |
| 25/02/2024 19:13:51 | Camutanga - PE | 17 | Ligado | 0v | 59 metros | -7.4164 -35.2890 |
| 25/02/2024 19:14:05 | Camutanga - PE | 28 | Ligado | 0v | 114 metros | -7.4154 -35.2889 |
| 25/02/2024 19:14:17 | Camutanga - PE | 18 | Ligado | 0v | 86 metros | -7.4148 -35.2884 |
| 25/02/2024 19:14:27 | Camutanga - PE | 18 | Ligado | 0v | 64 metros | -7.4144 -35.2879 |
| 25/02/2024 19:14:44 | Camutanga - PE | 26 | Ligado | 0v | 115 metros | -7.4141 -35.2870 |
| 25/02/2024 19:14:57 | Camutanga - PE | 32 | Ligado | 0v | 109 metros | -7.4137 -35.2861 |
| 25/02/2024 19:15:37 | Camutanga - PE | 33 | Ligado | 0v | 267 metros | -7.4124 -35.2840 |
| 25/02/2024 19:16:17 | Camutanga - PE | 30 | Ligado | 0v | 318 metros | -7.4104 -35.2819 |
| 25/02/2024 19:16:47 | Rua Joaquim Nabuco - Camutanga - PE | 37 | Ligado | 0v | 258 metros | -7.4091 -35.2800 |
| 25/02/2024 19:16:57 | Rua Joaquim Nabuco - Camutanga - PE | 0 | Ligado | 0v | 65 metros | -7.4089 -35.2795 |

| | | | | | | |
|------------------------|--|----|--------|----|------------|---------------------|
| 25/02/2024 19:17:12 | Rua Rilzélia de Carvalho Chaves - Camutanga - PE | 27 | Ligado | 0v | 82 metros | -7.4086 -35.2788 |
| 25/02/2024 19:17:22 | Rua Joaquim Nabuco - Camutanga - PE | 12 | Ligado | 0v | 74 metros | -7.4085 -35.2782 |
| 25/02/2024 19:17:37 | Rua Joaquim Nabuco - Camutanga - PE | 33 | Ligado | 0v | 110 metros | -7.4080 -35.2773 |
| 25/02/2024 19:18:17 | Rua Joaquim Nabuco - Camutanga - PE | 19 | Ligado | 0v | 191 metros | -7.4072 -35.2758 |
| 25/02/2024 19:18:57 | Rua Joaquim Nabuco - Camutanga - PE | 0 | Ligado | 0v | Parado | -7.4072 -35.2758 |
| 25/02/2024 19:19:37 | Rua Joaquim Nabuco - Camutanga - PE | 0 | Ligado | 0v | Parado | -7.4072 -35.2758 |
| 25/02/2024 19:20:17 | Rua Joaquim Nabuco - Camutanga - PE | 0 | Ligado | 0v | Parado | -7.4072 -35.2758 |
| 25/02/2024 19:20:57 | Rua Joaquim Nabuco - Camutanga - PE | 0 | Ligado | 0v | Parado | -7.4072 -35.2758 |
| 25/02/2024 19:21:37 | Rua Joaquim Nabuco - Camutanga - PE | 0 | Ligado | 0v | Parado | -7.4072 -35.2758 |
| 25/02/2024 19:22:17 | Rua Joaquim Nabuco - Camutanga - PE | 0 | Ligado | 0v | Parado | -7.4072 -35.2758 |
| 25/02/2024 19:22:57 | Rua Joaquim Nabuco - Camutanga - PE | 0 | Ligado | 0v | Parado | -7.4072 -35.2758 |
| 25/02/2024 19:23:37 | Rua Joaquim Nabuco - Camutanga - PE | 0 | Ligado | 0v | Parado | -7.4072 -35.2758 |
| 25/02/2024 19:24:17 | Rua Joaquim Nabuco - Camutanga - PE | 0 | Ligado | 0v | Parado | -7.4072 -35.2758 |
| 25/02/2024 19:24:57 | Rua Joaquim Nabuco - Camutanga - PE | 0 | Ligado | 0v | Parado | -7.4072 -35.2758 |
| 25/02/2024 19:25:37 | Rua Joaquim Nabuco - Camutanga - PE | 0 | Ligado | 0v | Parado | -7.4072 -35.2758 |
| 25/02/2024 19:26:17 | Rua Joaquim Nabuco - Camutanga - PE | 0 | Ligado | 0v | Parado | -7.4072 -35.2758 |
| 25/02/2024 19:26:57 | Rua Joaquim Nabuco - Camutanga - PE | 0 | Ligado | 0v | Parado | -7.4072 -35.2758 |
| 25/02/2024 19:27:37 | Rua Joaquim Nabuco - Camutanga - PE | 0 | Ligado | 0v | Parado | -7.4072 -35.2758 |
| 25/02/2024 19:28:17 | Rua Joaquim Nabuco - Camutanga - PE | 0 | Ligado | 0v | Parado | -7.4072 -35.2758 |
| 25/02/2024 19:28:57 | Rua Joaquim Nabuco - Camutanga - PE | 0 | Ligado | 0v | Parado | -7.4072 -35.2758 |
| 25/02/2024 19:29:37 | Rua Joaquim Nabuco - Camutanga - PE | 0 | Ligado | 0v | Parado | -7.4072 -35.2758 |
| 25/02/2024 19:30:17 | Rua Joaquim Nabuco - Camutanga - PE | 0 | Ligado | 0v | Parado | -7.4072 -35.2758 |

| | | | | | | |
|------------------------|--|----|--------|----|------------|---------------------|
| 25/02/2024 19:30:57 | Rua Joaquim Nabuco - Camutanga - PE | 0 | Ligado | 0v | Parado | -7.4072 -35.2758 |
| 25/02/2024 19:31:37 | Rua Joaquim Nabuco - Camutanga - PE | 0 | Ligado | 0v | Parado | -7.4072 -35.2758 |
| 25/02/2024 19:32:17 | Rua Joaquim Nabuco - Camutanga - PE | 0 | Ligado | 0v | Parado | -7.4072 -35.2758 |
| 25/02/2024 19:32:57 | Rua Joaquim Nabuco - Camutanga - PE | 0 | Ligado | 0v | Parado | -7.4072 -35.2758 |
| 25/02/2024 19:33:37 | Rua Joaquim Nabuco - Camutanga - PE | 0 | Ligado | 0v | Parado | -7.4072 -35.2758 |
| 25/02/2024 19:34:17 | Rua Joaquim Nabuco - Camutanga - PE | 0 | Ligado | 0v | Parado | -7.4072 -35.2758 |
| 25/02/2024 19:34:57 | Rua Joaquim Nabuco - Camutanga - PE | 0 | Ligado | 0v | Parado | -7.4072 -35.2758 |
| 25/02/2024 19:35:37 | Rua Joaquim Nabuco - Camutanga - PE | 0 | Ligado | 0v | Parado | -7.4072 -35.2758 |
| 25/02/2024 19:36:17 | Rua Joaquim Nabuco - Camutanga - PE | 0 | Ligado | 0v | Parado | -7.4072 -35.2758 |
| 25/02/2024 19:36:57 | Rua Joaquim Nabuco - Camutanga - PE | 0 | Ligado | 0v | Parado | -7.4072 -35.2758 |
| 25/02/2024 19:37:37 | Rua Joaquim Nabuco - Camutanga - PE | 0 | Ligado | 0v | Parado | -7.4072 -35.2758 |
| 25/02/2024 19:38:17 | Rua Joaquim Nabuco - Camutanga - PE | 0 | Ligado | 0v | Parado | -7.4072 -35.2758 |
| 25/02/2024 19:38:57 | Rua Joaquim Nabuco - Camutanga - PE | 0 | Ligado | 0v | Parado | -7.4072 -35.2758 |
| 25/02/2024 19:39:37 | Rua Joaquim Nabuco - Camutanga - PE | 0 | Ligado | 0v | Parado | -7.4072 -35.2758 |
| 25/02/2024 19:40:17 | Rua Joaquim Nabuco - Camutanga - PE | 0 | Ligado | 0v | Parado | -7.4072 -35.2758 |
| 25/02/2024 19:40:57 | Rua Joaquim Nabuco - Camutanga - PE | 0 | Ligado | 0v | Parado | -7.4072 -35.2758 |
| 25/02/2024 19:41:37 | Rua Joaquim Nabuco - Camutanga - PE | 0 | Ligado | 0v | Parado | -7.4072 -35.2758 |
| 25/02/2024 19:42:17 | Rua Joaquim Nabuco - Camutanga - PE | 0 | Ligado | 0v | Parado | -7.4072 -35.2758 |
| 25/02/2024 19:42:57 | Rua Joaquim Nabuco - Camutanga - PE | 0 | Ligado | 0v | Parado | -7.4072 -35.2758 |
| 25/02/2024 19:43:37 | Rua Joaquim Nabuco - Camutanga - PE | 13 | Ligado | 0v | 92 metros | -7.4068 -35.2750 |
| 25/02/2024 19:44:17 | Travessa José Batista - Camutanga - PE | 13 | Ligado | 0v | 187 metros | -7.4082 -35.2741 |
| 25/02/2024 19:44:27 | Travessa José Batista - Camutanga - PE | 20 | Ligado | 0v | Parado | -7.4082 -35.2741 |

| | | | | | | |
|------------------------|---|----|-----------|---|------------|---------------------|
| 25/02/2024 19:44:43 | Travessa José Batista - Camutanga - PE | 15 | Ligado | 0v | 209 metros | -7.4087 -35.2749 |
| 25/02/2024 19:44:57 | Avenida Moisés Correia - Camutanga - PE | 20 | Ligado | 0v | 156 metros | -7.4082 -35.2751 |
| 25/02/2024 19:45:30 | Avenida Moisés Correia - Camutanga - PE | 10 | Ligado | 0v | 125 metros | -7.4072 -35.2756 |
| 25/02/2024 19:46:17 | Avenida Moisés Correia - Camutanga - PE | 0 | Ligado | 0v | Parado | -7.4072 -35.2756 |
| 25/02/2024 19:46:57 | Rua Joaquim Nabuco - Camutanga - PE | 0 | Ligado | 0v | 53 metros | -7.4073 -35.2752 |
| 25/02/2024 19:47:37 | Rua Joaquim Nabuco - Camutanga - PE | 0 | Ligado | 0v | Parado | -7.4073 -35.2752 |
| 25/02/2024 19:48:17 | Rua Joaquim Nabuco - Camutanga - PE | 0 | Ligado | 0v | Parado | -7.4073 -35.2752 |
| 25/02/2024 19:48:57 | Rua Joaquim Nabuco - Camutanga - PE | 0 | Ligado | 0v | Parado | -7.4073 -35.2752 |
| 25/02/2024 19:49:37 | Rua Joaquim Nabuco - Camutanga - PE | 0 | Ligado | 0v | Parado | -7.4073 -35.2752 |
| 25/02/2024 19:50:17 | Rua Joaquim Nabuco - Camutanga - PE | 0 | Ligado | 0v | Parado | -7.4073 -35.2752 |
| 25/02/2024 19:50:57 | Rua Joaquim Nabuco - Camutanga - PE | 0 | Ligado | 0v | Parado | -7.4073 -35.2752 |
| 25/02/2024 19:51:38 | Rua Joaquim Nabuco - Camutanga - PE | 0 | Ligado | 0v | Parado | -7.4073 -35.2752 |
| 25/02/2024 19:51:52 | Rua Joaquim Nabuco - Camutanga - PE | 0 | Ligado | 0v | Parado | -7.4073 -35.2752 |
| 25/02/2024 19:51:54 | | | |  | | |
| 25/02/2024 19:56:38 | Rua Joaquim Nabuco - Camutanga - PE | 0 | Desligado | 0v | Parado | -7.4073 -35.2752 |
| 25/02/2024 20:01:38 | Rua Joaquim Nabuco - Camutanga - PE | 0 | Desligado | 0v | Parado | -7.4073 -35.2752 |
| 25/02/2024 20:06:38 | Rua Joaquim Nabuco - Camutanga - PE | 0 | Desligado | 0v | Parado | -7.4073 -35.2752 |
| 25/02/2024 20:11:38 | Rua Joaquim Nabuco - Camutanga - PE | 0 | Desligado | 0v | Parado | -7.4073 -35.2752 |
| 25/02/2024 20:16:38 | Rua Joaquim Nabuco - Camutanga - PE | 0 | Desligado | 0v | Parado | -7.4073 -35.2752 |
| 25/02/2024 20:21:38 | Rua Joaquim Nabuco - Camutanga - PE | 0 | Desligado | 0v | Parado | -7.4073 -35.2752 |
| 25/02/2024 20:26:38 | Rua Joaquim Nabuco - Camutanga - PE | 0 | Desligado | 0v | Parado | -7.4073 -35.2752 |
| 25/02/2024 20:31:38 | Rua Joaquim Nabuco - Camutanga - PE | 0 | Desligado | 0v | Parado | -7.4073 -35.2752 |

| | | | | | | |
|------------------------|-------------------------------------|---|-----------|----|--------|---------------------|
| 25/02/2024 20:36:38 | Rua Joaquim Nabuco - Camutanga - PE | 0 | Desligado | 0v | Parado | -7.4073 -35.2752 |
| 25/02/2024 20:41:38 | Rua Joaquim Nabuco - Camutanga - PE | 0 | Desligado | 0v | Parado | -7.4073 -35.2752 |
| 25/02/2024 20:46:38 | Rua Joaquim Nabuco - Camutanga - PE | 0 | Desligado | 0v | Parado | -7.4073 -35.2752 |
| 25/02/2024 20:51:38 | Rua Joaquim Nabuco - Camutanga - PE | 0 | Desligado | 0v | Parado | -7.4073 -35.2752 |
| 25/02/2024 20:56:38 | Rua Joaquim Nabuco - Camutanga - PE | 0 | Desligado | 0v | Parado | -7.4073 -35.2752 |
| 25/02/2024 21:01:38 | Rua Joaquim Nabuco - Camutanga - PE | 0 | Desligado | 0v | Parado | -7.4073 -35.2752 |
| 25/02/2024 21:06:38 | Rua Joaquim Nabuco - Camutanga - PE | 0 | Desligado | 0v | Parado | -7.4073 -35.2752 |
| 25/02/2024 21:11:38 | Rua Joaquim Nabuco - Camutanga - PE | 0 | Desligado | 0v | Parado | -7.4073 -35.2752 |
| 25/02/2024 21:16:38 | Rua Joaquim Nabuco - Camutanga - PE | 0 | Desligado | 0v | Parado | -7.4073 -35.2752 |
| 25/02/2024 21:21:38 | Rua Joaquim Nabuco - Camutanga - PE | 0 | Desligado | 0v | Parado | -7.4073 -35.2752 |
| 25/02/2024 21:26:38 | Rua Joaquim Nabuco - Camutanga - PE | 0 | Desligado | 0v | Parado | -7.4073 -35.2752 |
| 25/02/2024 21:31:38 | Rua Joaquim Nabuco - Camutanga - PE | 0 | Desligado | 0v | Parado | -7.4073 -35.2752 |
| 25/02/2024 21:36:38 | Rua Joaquim Nabuco - Camutanga - PE | 0 | Desligado | 0v | Parado | -7.4073 -35.2752 |
| 25/02/2024 21:41:38 | Rua Joaquim Nabuco - Camutanga - PE | 0 | Desligado | 0v | Parado | -7.4073 -35.2752 |
| 25/02/2024 21:46:38 | Rua Joaquim Nabuco - Camutanga - PE | 0 | Desligado | 0v | Parado | -7.4073 -35.2752 |
| 25/02/2024 21:51:38 | Rua Joaquim Nabuco - Camutanga - PE | 0 | Desligado | 0v | Parado | -7.4073 -35.2752 |
| 25/02/2024 21:56:38 | Rua Joaquim Nabuco - Camutanga - PE | 0 | Desligado | 0v | Parado | -7.4073 -35.2752 |
| 25/02/2024 22:01:38 | Rua Joaquim Nabuco - Camutanga - PE | 0 | Desligado | 0v | Parado | -7.4073 -35.2752 |
| 25/02/2024 22:06:38 | Rua Joaquim Nabuco - Camutanga - PE | 0 | Desligado | 0v | Parado | -7.4073 -35.2752 |
| 25/02/2024 22:11:38 | Rua Joaquim Nabuco - Camutanga - PE | 0 | Desligado | 0v | Parado | -7.4073 -35.2752 |
| 25/02/2024 22:16:38 | Rua Joaquim Nabuco - Camutanga - PE | 0 | Desligado | 0v | Parado | -7.4073 -35.2752 |
| 25/02/2024 22:21:38 | Rua Joaquim Nabuco - Camutanga - PE | 0 | Desligado | 0v | Parado | -7.4073 -35.2752 |

| | | | | | | |
|------------------------|-------------------------------------|---|-----------|----|--------|---------------------|
| 25/02/2024 22:26:38 | Rua Joaquim Nabuco - Camutanga - PE | 0 | Desligado | 0v | Parado | -7.4073 -35.2752 |
| 25/02/2024 22:31:38 | Rua Joaquim Nabuco - Camutanga - PE | 0 | Desligado | 0v | Parado | -7.4073 -35.2752 |
| 25/02/2024 22:36:38 | Rua Joaquim Nabuco - Camutanga - PE | 0 | Desligado | 0v | Parado | -7.4073 -35.2752 |
| 25/02/2024 22:41:38 | Rua Joaquim Nabuco - Camutanga - PE | 0 | Desligado | 0v | Parado | -7.4073 -35.2752 |
| 25/02/2024 22:46:38 | Rua Joaquim Nabuco - Camutanga - PE | 0 | Desligado | 0v | Parado | -7.4073 -35.2752 |
| 25/02/2024 22:51:38 | Rua Joaquim Nabuco - Camutanga - PE | 0 | Desligado | 0v | Parado | -7.4073 -35.2752 |
| 25/02/2024 22:56:38 | Rua Joaquim Nabuco - Camutanga - PE | 0 | Desligado | 0v | Parado | -7.4073 -35.2752 |
| 25/02/2024 23:01:38 | Rua Joaquim Nabuco - Camutanga - PE | 0 | Desligado | 0v | Parado | -7.4073 -35.2752 |
| 25/02/2024 23:06:38 | Rua Joaquim Nabuco - Camutanga - PE | 0 | Desligado | 0v | Parado | -7.4073 -35.2752 |
| 25/02/2024 23:11:38 | Rua Joaquim Nabuco - Camutanga - PE | 0 | Desligado | 0v | Parado | -7.4073 -35.2752 |
| 25/02/2024 23:16:38 | Rua Joaquim Nabuco - Camutanga - PE | 0 | Desligado | 0v | Parado | -7.4073 -35.2752 |
| 25/02/2024 23:21:38 | Rua Joaquim Nabuco - Camutanga - PE | 0 | Desligado | 0v | Parado | -7.4073 -35.2752 |
| 25/02/2024 23:26:38 | Rua Joaquim Nabuco - Camutanga - PE | 0 | Desligado | 0v | Parado | -7.4073 -35.2752 |
| 25/02/2024 23:31:38 | Rua Joaquim Nabuco - Camutanga - PE | 0 | Desligado | 0v | Parado | -7.4073 -35.2752 |
| 25/02/2024 23:36:38 | Rua Joaquim Nabuco - Camutanga - PE | 0 | Desligado | 0v | Parado | -7.4073 -35.2752 |
| 25/02/2024 23:41:38 | Rua Joaquim Nabuco - Camutanga - PE | 0 | Desligado | 0v | Parado | -7.4073 -35.2752 |
| 25/02/2024 23:46:38 | Rua Joaquim Nabuco - Camutanga - PE | 0 | Desligado | 0v | Parado | -7.4073 -35.2752 |
| 25/02/2024 23:51:38 | Rua Joaquim Nabuco - Camutanga - PE | 0 | Desligado | 0v | Parado | -7.4073 -35.2752 |
| 25/02/2024 23:56:38 | Rua Joaquim Nabuco - Camutanga - PE | 0 | Desligado | 0v | Parado | -7.4073 -35.2752 |
| 26/02/2024 00:01:38 | Rua Joaquim Nabuco - Camutanga - PE | 0 | Desligado | 0v | Parado | -7.4073 -35.2752 |
| 26/02/2024 00:06:38 | Rua Joaquim Nabuco - Camutanga - PE | 0 | Desligado | 0v | Parado | -7.4073 -35.2752 |
| 26/02/2024 00:11:38 | Rua Joaquim Nabuco - Camutanga - PE | 0 | Desligado | 0v | Parado | -7.4073 -35.2752 |

| | | | | | | |
|------------------------|-------------------------------------|---|-----------|----|--------|---------------------|
| 26/02/2024 00:16:38 | Rua Joaquim Nabuco - Camutanga - PE | 0 | Desligado | 0v | Parado | -7.4073 -35.2752 |
| 26/02/2024 00:21:38 | Rua Joaquim Nabuco - Camutanga - PE | 0 | Desligado | 0v | Parado | -7.4073 -35.2752 |
| 26/02/2024 00:26:38 | Rua Joaquim Nabuco - Camutanga - PE | 0 | Desligado | 0v | Parado | -7.4073 -35.2752 |
| 26/02/2024 00:31:38 | Rua Joaquim Nabuco - Camutanga - PE | 0 | Desligado | 0v | Parado | -7.4073 -35.2752 |
| 26/02/2024 00:36:38 | Rua Joaquim Nabuco - Camutanga - PE | 0 | Desligado | 0v | Parado | -7.4073 -35.2752 |
| 26/02/2024 00:41:38 | Rua Joaquim Nabuco - Camutanga - PE | 0 | Desligado | 0v | Parado | -7.4073 -35.2752 |
| 26/02/2024 00:46:38 | Rua Joaquim Nabuco - Camutanga - PE | 0 | Desligado | 0v | Parado | -7.4073 -35.2752 |
| 26/02/2024 00:51:38 | Rua Joaquim Nabuco - Camutanga - PE | 0 | Desligado | 0v | Parado | -7.4073 -35.2752 |
| 26/02/2024 00:56:38 | Rua Joaquim Nabuco - Camutanga - PE | 0 | Desligado | 0v | Parado | -7.4073 -35.2752 |
| 26/02/2024 01:01:38 | Rua Joaquim Nabuco - Camutanga - PE | 0 | Desligado | 0v | Parado | -7.4073 -35.2752 |
| 26/02/2024 01:06:38 | Rua Joaquim Nabuco - Camutanga - PE | 0 | Desligado | 0v | Parado | -7.4073 -35.2752 |
| 26/02/2024 01:11:38 | Rua Joaquim Nabuco - Camutanga - PE | 0 | Desligado | 0v | Parado | -7.4073 -35.2752 |
| 26/02/2024 01:16:38 | Rua Joaquim Nabuco - Camutanga - PE | 0 | Desligado | 0v | Parado | -7.4073 -35.2752 |
| 26/02/2024 01:21:38 | Rua Joaquim Nabuco - Camutanga - PE | 0 | Desligado | 0v | Parado | -7.4073 -35.2752 |
| 26/02/2024 01:26:38 | Rua Joaquim Nabuco - Camutanga - PE | 0 | Desligado | 0v | Parado | -7.4073 -35.2752 |
| 26/02/2024 01:31:38 | Rua Joaquim Nabuco - Camutanga - PE | 0 | Desligado | 0v | Parado | -7.4073 -35.2752 |
| 26/02/2024 01:36:38 | Rua Joaquim Nabuco - Camutanga - PE | 0 | Desligado | 0v | Parado | -7.4073 -35.2752 |
| 26/02/2024 01:41:38 | Rua Joaquim Nabuco - Camutanga - PE | 0 | Desligado | 0v | Parado | -7.4073 -35.2752 |
| 26/02/2024 01:46:38 | Rua Joaquim Nabuco - Camutanga - PE | 0 | Desligado | 0v | Parado | -7.4073 -35.2752 |
| 26/02/2024 01:51:38 | Rua Joaquim Nabuco - Camutanga - PE | 0 | Desligado | 0v | Parado | -7.4073 -35.2752 |
| 26/02/2024 01:56:38 | Rua Joaquim Nabuco - Camutanga - PE | 0 | Desligado | 0v | Parado | -7.4073 -35.2752 |
| 26/02/2024 02:01:38 | Rua Joaquim Nabuco - Camutanga - PE | 0 | Desligado | 0v | Parado | -7.4073 -35.2752 |

| | | | | | | |
|------------------------|-------------------------------------|---|-----------|---|--------|---------------------|
| 26/02/2024 05:46:38 | Rua Joaquim Nabuco - Camutanga - PE | 0 | Desligado | 0v | Parado | -7.4073 -35.2752 |
| 26/02/2024 05:50:15 | Rua Joaquim Nabuco - Camutanga - PE | 0 | Desligado | 0v | Parado | -7.4073 -35.2752 |
| 26/02/2024 05:50:33 | | | |  | | |
| 26/02/2024 05:50:55 | Rua Joaquim Nabuco - Camutanga - PE | 0 | Ligado | 0v | Parado | -7.4073 -35.2752 |
| 26/02/2024 05:51:35 | Rua Joaquim Nabuco - Camutanga - PE | 0 | Ligado | 0v | Parado | -7.4073 -35.2752 |
| 26/02/2024 05:52:29 | Rua Joaquim Nabuco - Camutanga - PE | 0 | Ligado | 0v | Parado | -7.4073 -35.2752 |
| 26/02/2024 05:53:09 | Rua Joaquim Nabuco - Camutanga - PE | 0 | Ligado | 0v | Parado | -7.4073 -35.2752 |
| 26/02/2024 05:53:49 | Rua Joaquim Nabuco - Camutanga - PE | 0 | Ligado | 0v | Parado | -7.4073 -35.2752 |
| 26/02/2024 05:54:29 | Rua Joaquim Nabuco - Camutanga - PE | 0 | Ligado | 0v | Parado | -7.4073 -35.2752 |
| 26/02/2024 05:55:09 | Rua Joaquim Nabuco - Camutanga - PE | 0 | Ligado | 0v | Parado | -7.4073 -35.2752 |
| 26/02/2024 05:55:49 | Rua Joaquim Nabuco - Camutanga - PE | 0 | Ligado | 0v | Parado | -7.4073 -35.2752 |
| 26/02/2024 05:56:29 | Rua Joaquim Nabuco - Camutanga - PE | 0 | Ligado | 0v | Parado | -7.4073 -35.2752 |
| 26/02/2024 05:57:09 | Rua Joaquim Nabuco - Camutanga - PE | 0 | Ligado | 0v | Parado | -7.4073 -35.2752 |
| 26/02/2024 05:57:49 | Rua Joaquim Nabuco - Camutanga - PE | 0 | Ligado | 0v | Parado | -7.4073 -35.2752 |
| 26/02/2024 05:58:29 | Rua Joaquim Nabuco - Camutanga - PE | 0 | Ligado | 0v | Parado | -7.4073 -35.2752 |
| 26/02/2024 05:59:09 | Rua Joaquim Nabuco - Camutanga - PE | 0 | Ligado | 0v | Parado | -7.4073 -35.2752 |
| 26/02/2024 05:59:49 | Rua Joaquim Nabuco - Camutanga - PE | 0 | Ligado | 0v | Parado | -7.4073 -35.2752 |
| 26/02/2024 06:00:29 | Rua Joaquim Nabuco - Camutanga - PE | 0 | Ligado | 0v | Parado | -7.4073 -35.2752 |
| 26/02/2024 06:01:09 | Rua Joaquim Nabuco - Camutanga - PE | 0 | Ligado | 0v | Parado | -7.4073 -35.2752 |
| 26/02/2024 06:01:49 | Rua Joaquim Nabuco - Camutanga - PE | 0 | Ligado | 0v | Parado | -7.4073 -35.2752 |
| 26/02/2024 06:02:29 | Rua Joaquim Nabuco - Camutanga - PE | 0 | Ligado | 0v | Parado | -7.4073 -35.2752 |
| 26/02/2024 06:03:09 | Rua Joaquim Nabuco - Camutanga - PE | 0 | Ligado | 0v | Parado | -7.4073 -35.2752 |

| | | | | | | |
|------------------------|---|---|--------|----|-----------|---------------------|
| 26/02/2024 06:03:50 | Rua Joaquim Nabuco - Camutanga - PE | 0 | Ligado | 0v | Parado | -7.4073 -35.2752 |
| 26/02/2024 06:04:30 | Rua Joaquim Nabuco - Camutanga - PE | 0 | Ligado | 0v | Parado | -7.4073 -35.2752 |
| 26/02/2024 06:05:10 | Rua Joaquim Nabuco - Camutanga - PE | 0 | Ligado | 0v | Parado | -7.4073 -35.2752 |
| 26/02/2024 06:05:50 | Rua Joaquim Nabuco - Camutanga - PE | 0 | Ligado | 0v | Parado | -7.4073 -35.2752 |
| 26/02/2024 06:06:30 | Rua Joaquim Nabuco - Camutanga - PE | 0 | Ligado | 0v | Parado | -7.4073 -35.2752 |
| 26/02/2024 06:07:10 | Rua Joaquim Nabuco - Camutanga - PE | 0 | Ligado | 0v | Parado | -7.4073 -35.2752 |
| 26/02/2024 06:07:50 | Rua Joaquim Nabuco - Camutanga - PE | 0 | Ligado | 0v | Parado | -7.4073 -35.2752 |
| 26/02/2024 06:08:30 | Rua Joaquim Nabuco - Camutanga - PE | 0 | Ligado | 0v | Parado | -7.4073 -35.2752 |
| 26/02/2024 06:10:08 | Rua Joaquim Nabuco - Camutanga - PE | 0 | Ligado | 0v | Parado | -7.4073 -35.2752 |
| 26/02/2024 06:10:48 | Rua Joaquim Nabuco - Camutanga - PE | 0 | Ligado | 0v | Parado | -7.4073 -35.2752 |
| 26/02/2024 06:11:28 | Rua Joaquim Nabuco - Camutanga - PE | 0 | Ligado | 0v | Parado | -7.4073 -35.2752 |
| 26/02/2024 06:12:08 | Rua Joaquim Nabuco - Camutanga - PE | 0 | Ligado | 0v | Parado | -7.4073 -35.2752 |
| 26/02/2024 06:12:48 | Rua Joaquim Nabuco - Camutanga - PE | 0 | Ligado | 0v | Parado | -7.4073 -35.2752 |
| 26/02/2024 06:13:28 | Rua Joaquim Nabuco - Camutanga - PE | 0 | Ligado | 0v | Parado | -7.4073 -35.2752 |
| 26/02/2024 06:14:08 | Rua Joaquim Nabuco - Camutanga - PE | 0 | Ligado | 0v | Parado | -7.4073 -35.2752 |
| 26/02/2024 06:14:48 | Rua Joaquim Nabuco - Camutanga - PE | 0 | Ligado | 0v | Parado | -7.4073 -35.2752 |
| 26/02/2024 06:15:28 | Rua Joaquim Nabuco - Camutanga - PE | 0 | Ligado | 0v | Parado | -7.4073 -35.2752 |
| 26/02/2024 06:16:08 | Rua Joaquim Nabuco - Camutanga - PE | 0 | Ligado | 0v | Parado | -7.4073 -35.2752 |
| 26/02/2024 06:16:48 | Rua Joaquim Nabuco - Camutanga - PE | 0 | Ligado | 0v | Parado | -7.4073 -35.2752 |
| 26/02/2024 06:17:28 | Rua Joaquim Nabuco - Camutanga - PE | 0 | Ligado | 0v | 60 metros | -7.4072 -35.2757 |
| 26/02/2024 06:18:08 | Rua Joaquim Nabuco - Camutanga - PE | 0 | Ligado | 0v | Parado | -7.4072 -35.2757 |
| 26/02/2024 06:18:48 | Avenida Moisés Correia - Camutanga - PE | 0 | Ligado | 0v | 56 metros | -7.4077 -35.2755 |

| | | | | | | |
|------------------------|---|----|--------|----|------------|---------------------|
| 26/02/2024 06:19:28 | Avenida Moisés Correia - Camutanga - PE | 0 | Ligado | 0v | Parado | -7.4077 -35.2755 |
| 26/02/2024 06:20:08 | Avenida Moisés Correia - Camutanga - PE | 0 | Ligado | 0v | Parado | -7.4077 -35.2755 |
| 26/02/2024 06:22:25 | Avenida Moisés Correia - Camutanga - PE | 0 | Ligado | 0v | Parado | -7.4077 -35.2755 |
| 26/02/2024 06:23:05 | Avenida Moisés Correia - Camutanga - PE | 0 | Ligado | 0v | Parado | -7.4077 -35.2755 |
| 26/02/2024 06:23:45 | Avenida Moisés Correia - Camutanga - PE | 0 | Ligado | 0v | Parado | -7.4077 -35.2755 |
| 26/02/2024 06:24:25 | Avenida Moisés Correia - Camutanga - PE | 0 | Ligado | 0v | Parado | -7.4077 -35.2755 |
| 26/02/2024 06:26:03 | Avenida Moisés Correia - Camutanga - PE | 0 | Ligado | 0v | Parado | -7.4077 -35.2755 |
| 26/02/2024 06:26:43 | Avenida Moisés Correia - Camutanga - PE | 0 | Ligado | 0v | Parado | -7.4077 -35.2755 |
| 26/02/2024 06:29:01 | Avenida Moisés Correia - Camutanga - PE | 0 | Ligado | 0v | Parado | -7.4077 -35.2755 |
| 26/02/2024 06:29:41 | Avenida Moisés Correia - Camutanga - PE | 0 | Ligado | 0v | Parado | -7.4077 -35.2755 |
| 26/02/2024 06:30:21 | Avenida Moisés Correia - Camutanga - PE | 0 | Ligado | 0v | Parado | -7.4077 -35.2755 |
| 26/02/2024 06:31:01 | Avenida Moisés Correia - Camutanga - PE | 0 | Ligado | 0v | Parado | -7.4077 -35.2755 |
| 26/02/2024 06:31:41 | Avenida Moisés Correia - Camutanga - PE | 0 | Ligado | 0v | Parado | -7.4077 -35.2755 |
| 26/02/2024 06:32:21 | Avenida Moisés Correia - Camutanga - PE | 0 | Ligado | 0v | Parado | -7.4077 -35.2755 |
| 26/02/2024 06:33:01 | Avenida Moisés Correia - Camutanga - PE | 0 | Ligado | 0v | 117 metros | -7.4086 -35.2750 |
| 26/02/2024 06:33:41 | Avenida Moisés Correia - Camutanga - PE | 0 | Ligado | 0v | 118 metros | -7.4096 -35.2746 |
| 26/02/2024 06:33:53 | Avenida Moisés Correia - Camutanga - PE | 12 | Ligado | 0v | Parado | -7.4096 -35.2746 |
| 26/02/2024 06:34:21 | Avenida Moisés Correia - Camutanga - PE | 0 | Ligado | 0v | 88 metros | -7.4103 -35.2743 |
| 26/02/2024 06:35:01 | Rua Juscelino Kubitschek - Camutanga - PE | 10 | Ligado | 0v | 53 metros | -7.4102 -35.2738 |
| 26/02/2024 06:35:41 | Rua Juscelino Kubitschek - Camutanga - PE | 0 | Ligado | 0v | 54 metros | -7.4100 -35.2734 |
| 26/02/2024 06:36:21 | Rua Juscelino Kubitschek - Camutanga - PE | 0 | Ligado | 0v | Parado | -7.4100 -35.2734 |
| 26/02/2024 06:37:01 | Rua Agamenon Magalhães - Camutanga - PE | 0 | Ligado | 0v | 78 metros | -7.4095 -35.2729 |

| | | | | | | |
|------------------------|--|----|--------|----|---------------|---------------------|
| 26/02/2024 06:37:41 | Avenida Doutor Simplicio Tavares de Melo - Camutanga - PE | 0 | Ligado | 0v | 88 metros | -7.4087 -35.2731 |
| 26/02/2024 06:38:21 | Avenida Presidente Getúlio Vargas - Camutanga - PE | 0 | Ligado | 0v | 85 metros | -7.4087 -35.2739 |
| 26/02/2024 06:39:01 | Avenida Presidente Getúlio Vargas - Camutanga - PE | 0 | Ligado | 0v | Parado | -7.4087 -35.2739 |
| 26/02/2024 06:39:41 | Avenida Presidente Getúlio Vargas - Camutanga - PE | 0 | Ligado | 0v | Parado | -7.4087 -35.2739 |
| 26/02/2024 06:40:07 | Avenida Presidente Getúlio Vargas - Camutanga - PE | 11 | Ligado | 0v | Parado | -7.4087 -35.2739 |
| 26/02/2024 06:40:21 | Avenida Presidente Getúlio Vargas, 240 - Camutanga - PE | 10 | Ligado | 0v | 70 metros | -7.4082 -35.2742 |
| 26/02/2024 06:41:00 | Avenida Presidente Getúlio Vargas, 240 - Camutanga - PE | 11 | Ligado | 0v | 169 metros | -7.4068 -35.2749 |
| 26/02/2024 06:41:41 | Rua Joaquim Nabuco - Camutanga - PE | 0 | Ligado | 0v | 94 metros | -7.4072 -35.2757 |
| 26/02/2024 06:42:21 | Avenida Moisés Correia - Camutanga - PE | 17 | Ligado | 0v | 139 metros | -7.4061 -35.2763 |
| 26/02/2024 06:43:02 | Avenida Moisés Correia - Camutanga - PE | 0 | Ligado | 0v | Parado | -7.4061 -35.2763 |
| 26/02/2024 06:43:17 | Avenida Pedro de Albuquerque Uchôa - Camutanga - PE | 12 | Ligado | 0v | 60 metros | -7.4056 -35.2764 |
| 26/02/2024 06:43:42 | Avenida Pedro de Albuquerque Uchôa - Camutanga - PE | 19 | Ligado | 0v | 116 metros | -7.4053 -35.2754 |
| 26/02/2024 06:44:22 | Avenida Pedro de Albuquerque Uchôa - Camutanga - PE | 0 | Ligado | 0v | 87 metros | -7.4052 -35.2746 |
| 26/02/2024 06:45:02 | Avenida Pedro de Albuquerque Uchôa - Camutanga - PE | 11 | Ligado | 0v | 59 metros | -7.4049 -35.2741 |
| 26/02/2024 06:45:42 | Rua Santa Cruz - Camutanga - PE | 10 | Ligado | 0v | 96 metros | -7.4047 -35.2733 |
| 26/02/2024 06:46:22 | Rua Santa Cruz - Camutanga - PE | 0 | Ligado | 0v | 67 metros | -7.4052 -35.2730 |
| 26/02/2024 06:47:02 | Rua Santa Cruz - Camutanga - PE | 0 | Ligado | 0v | Parado | -7.4052 -35.2730 |
| 26/02/2024 06:47:42 | Rua Santa Cruz - Camutanga - PE | 12 | Ligado | 0v | 169 metros | -7.4063 -35.2720 |
| 26/02/2024 06:48:22 | Rua Santa Cruz - Camutanga - PE | 30 | Ligado | 0v | 244 metros | -7.4078 -35.2703 |
| 26/02/2024 06:49:02 | Rua Santa Cruz - Camutanga - PE | 23 | Ligado | 0v | 241 metros | -7.4092 -35.2688 |
| 26/02/2024 06:49:17 | Rua Santa Cruz - Camutanga - PE | 13 | Ligado | 0v | 98 metros | -7.4099 -35.2681 |
| 26/02/2024 06:49:42 | Rua Santa Cruz - Camutanga - PE | 0 | Ligado | 0v | 81 metros | -7.4104 -35.2676 |

| | | | | | | |
|------------------------|--|----|--------|----|------------|---------------------|
| 26/02/2024 06:50:22 | Rua Santa Cruz - Camutanga - PE | 17 | Ligado | 0v | 99 metros | -7.4110 -35.2670 |
| 26/02/2024 06:51:02 | Rua Santa Cruz - Camutanga - PE | 41 | Ligado | 0v | 347 metros | -7.4132 -35.2648 |
| 26/02/2024 06:51:25 | Rua Santa Cruz - Camutanga - PE | 48 | Ligado | 0v | 310 metros | -7.4153 -35.2629 |
| 26/02/2024 06:51:42 | Rodovia Pe Oitenta e Dois - Camutanga - PE | 34 | Ligado | 0v | 204 metros | -7.4160 -35.2612 |
| 26/02/2024 06:52:22 | Rodovia PE-082 - Camutanga - PE | 20 | Ligado | 0v | 270 metros | -7.4180 -35.2599 |
| 26/02/2024 06:52:54 | Rodovia PE-082 - Camutanga - PE | 15 | Ligado | 0v | 237 metros | -7.4200 -35.2592 |
| 26/02/2024 06:53:42 | Rodovia PE-082 - Camutanga - PE | 29 | Ligado | 0v | 315 metros | -7.4228 -35.2584 |
| 26/02/2024 06:54:22 | Rodovia PE-082 - Camutanga - PE | 30 | Ligado | 0v | 410 metros | -7.4259 -35.2565 |
| 26/02/2024 06:54:38 | Rodovia PE-082 - Camutanga - PE | 16 | Ligado | 0v | 87 metros | -7.4266 -35.2562 |
| 26/02/2024 06:55:02 | Rodovia PE-082 - Camutanga - PE | 20 | Ligado | 0v | 136 metros | -7.4278 -35.2558 |
| 26/02/2024 06:55:42 | Rodovia PE-082 - Ferreiros - PE | 50 | Ligado | 0v | 439 metros | -7.4313 -35.2542 |
| 26/02/2024 06:56:22 | Rodovia PE-082 - Ferreiros - PE | 54 | Ligado | 0v | 668 metros | -7.4367 -35.2514 |
| 26/02/2024 06:56:55 | Rodovia PE-082 - Ferreiros - PE | 31 | Ligado | 0v | 376 metros | -7.4398 -35.2502 |
| 26/02/2024 06:57:42 | Rodovia PE-082 - Ferreiros - PE | 32 | Ligado | 0v | 421 metros | -7.4436 -35.2499 |
| 26/02/2024 06:58:15 | Rodovia PE-082 - Ferreiros - PE | 20 | Ligado | 0v | 274 metros | -7.4461 -35.2499 |
| 26/02/2024 06:58:44 | Rodovia PE-082 - Ferreiros - PE | 35 | Ligado | 0v | 205 metros | -7.4478 -35.2504 |
| 26/02/2024 06:59:02 | Rodovia PE-082 - Ferreiros - PE | 22 | Ligado | 0v | 159 metros | -7.4491 -35.2509 |
| 26/02/2024 06:59:42 | Rodovia PE-082 - Ferreiros - PE | 25 | Ligado | 0v | 290 metros | -7.4516 -35.2518 |
| 26/02/2024 07:00:22 | Rodovia PE-082 - Ferreiros - PE | 25 | Ligado | 0v | 304 metros | -7.4541 -35.2530 |
| 26/02/2024 07:01:02 | Rodovia PE-082 - Ferreiros - PE | 33 | Ligado | 0v | 332 metros | -7.4560 -35.2553 |
| 26/02/2024 07:01:42 | Rodovia PE-082 - Ferreiros - PE | 52 | Ligado | 0v | 504 metros | -7.4587 -35.2589 |
| 26/02/2024 07:02:22 | Rodovia PE-082 - Ferreiros - PE | 49 | Ligado | 0v | 562 metros | -7.4618 -35.2630 |

| | | | | | | |
|------------------------|--|----|--------|----|------------|---------------------|
| 26/02/2024 07:03:02 | Rodovia PE-082 - Ferreiros - PE | 36 | Ligado | 0v | 427 metros | -7.4641 -35.2660 |
| 26/02/2024 07:03:42 | Rodovia PE-082 - Ferreiros - PE | 39 | Ligado | 0v | 432 metros | -7.4664 -35.2692 |
| 26/02/2024 07:04:22 | Rodovia PE-082 - Ferreiros - PE | 40 | Ligado | 0v | 439 metros | -7.4688 -35.2723 |
| 26/02/2024 07:05:02 | Rodovia PE-082 - Ferreiros - PE | 13 | Ligado | 0v | 337 metros | -7.4707 -35.2747 |
| 26/02/2024 07:05:42 | Rodovia PE-082 - Ferreiros - PE | 25 | Ligado | 0v | 204 metros | -7.4719 -35.2761 |
| 26/02/2024 07:06:22 | Rodovia PE-082 - Ferreiros - PE | 36 | Ligado | 0v | 423 metros | -7.4744 -35.2790 |
| 26/02/2024 07:07:02 | Rodovia PE-082 - Ferreiros - PE | 35 | Ligado | 0v | 388 metros | -7.4767 -35.2816 |
| 26/02/2024 07:07:42 | Rodovia PE-082 - Ferreiros - PE | 41 | Ligado | 0v | 389 metros | -7.4791 -35.2842 |
| 26/02/2024 07:08:22 | Rodovia PE-082 - Ferreiros - PE | 66 | Ligado | 0v | 655 metros | -7.4829 -35.2887 |
| 26/02/2024 07:09:02 | Rodovia PE-082 - Ferreiros - PE | 66 | Ligado | 0v | 770 metros | -7.4875 -35.2939 |
| 26/02/2024 07:09:18 | Rodovia PE-082 - Ferreiros - PE | 66 | Ligado | 0v | 299 metros | -7.4894 -35.2958 |
| 26/02/2024 07:09:42 | Rodovia PE-082 - Ferreiros - PE | 41 | Ligado | 0v | 396 metros | -7.4928 -35.2970 |
| 26/02/2024 07:10:22 | Rodovia PE-082 - Mocs - Ferreiros - PE | 10 | Ligado | 0v | 271 metros | -7.4951 -35.2975 |
| 26/02/2024 07:11:02 | Rodovia PE-082 - Mocs - Timbaúba - PE | 25 | Ligado | 0v | 245 metros | -7.4973 -35.2979 |
| 26/02/2024 07:11:42 | Rodovia PE-082 - Mocs - Ferreiros - PE | 17 | Ligado | 0v | 321 metros | -7.5001 -35.2985 |
| 26/02/2024 07:12:22 | Rodovia PE-082 - Mocs - Timbaúba - PE | 17 | Ligado | 0v | 235 metros | -7.5022 -35.2989 |
| 26/02/2024 07:12:47 | Timbaúba - PE | 10 | Ligado | 0v | 91 metros | -7.5030 -35.2991 |
| 26/02/2024 07:13:02 | Timbaúba - PE | 0 | Ligado | 0v | Parado | -7.5030 -35.2991 |
| 26/02/2024 07:13:35 | Rodovia PE-082 - Mocs - Timbaúba - PE | 14 | Ligado | 0v | 55 metros | -7.5035 -35.2991 |
| 26/02/2024 07:13:58 | Rodovia PE-082 - Mocs - Timbaúba - PE | 30 | Ligado | 0v | 157 metros | -7.5048 -35.2996 |
| 26/02/2024 07:14:22 | Rodovia PE-082 - Mocs - Timbaúba - PE | 37 | Ligado | 0v | 239 metros | -7.5067 -35.3006 |
| 26/02/2024 07:15:02 | Rodovia PE-082 - Mocs - Timbaúba - PE | 47 | Ligado | 0v | 460 metros | -7.5104 -35.3023 |



| | | | | | | |
|------------------------|---|----|--------|----|------------|---------------------|
| 26/02/2024 07:15:35 | Rodovia PE-082 - Mocs - Timbaúba - PE | 23 | Ligado | 0v | 288 metros | -7.5129 -35.3031 |
| 26/02/2024 07:15:56 | Rua Coronel Claudino - Mocs - Timbaúba - PE | 25 | Ligado | 0v | 143 metros | -7.5136 -35.3042 |
| 26/02/2024 07:16:19 | Rua Coronel Claudino - Mocs - Timbaúba - PE | 26 | Ligado | 0v | 160 metros | -7.5140 -35.3056 |
| 26/02/2024 07:16:53 | Rua da Itec - Mocs - Timbaúba - PE | 13 | Ligado | 0v | 188 metros | -7.5140 -35.3073 |
| 26/02/2024 07:17:04 | Rua da Itec - Mocs - Timbaúba - PE | 10 | Ligado | 0v | Parado | -7.5140 -35.3073 |
| 26/02/2024 07:17:39 | Rua Wilson Neves Calabria - Mocs - Timbaúba - PE | 12 | Ligado | 0v | 184 metros | -7.5153 -35.3083 |
| 26/02/2024 07:18:22 | Travessa Sete de Setembro - Mocs - Timbaúba - PE | 0 | Ligado | 0v | 147 metros | -7.5149 -35.3096 |
| 26/02/2024 07:19:02 | Rua Manoel Xavier de Andrade - Mocs - Timbaúba - PE | 0 | Ligado | 0v | 72 metros | -7.5153 -35.3101 |
| 26/02/2024 07:19:42 | Rua Manoel Xavier de Andrade - Mocs - Timbaúba - PE | 0 | Ligado | 0v | Parado | -7.5153 -35.3101 |
| 26/02/2024 07:20:22 | Rua Manoel Xavier de Andrade - Mocs - Timbaúba - PE | 0 | Ligado | 0v | Parado | -7.5153 -35.3101 |
| 26/02/2024 07:21:02 | Rua Manoel Xavier de Andrade - Mocs - Timbaúba - PE | 0 | Ligado | 0v | Parado | -7.5153 -35.3101 |
| 26/02/2024 07:21:42 | Rua Manoel Xavier de Andrade - Mocs - Timbaúba - PE | 0 | Ligado | 0v | Parado | -7.5153 -35.3101 |
| 26/02/2024 07:22:23 | Rua Manoel Xavier de Andrade - Mocs - Timbaúba - PE | 0 | Ligado | 0v | Parado | -7.5153 -35.3101 |
| 26/02/2024 07:23:03 | Rua Manoel Xavier de Andrade - Mocs - Timbaúba - PE | 0 | Ligado | 0v | Parado | -7.5153 -35.3101 |
| 26/02/2024 07:23:43 | Rua Manoel Xavier de Andrade - Mocs - Timbaúba - PE | 0 | Ligado | 0v | Parado | -7.5153 -35.3101 |
| 26/02/2024 07:24:03 | Rua Irma Albertine - Mocs - Timbaúba - PE | 12 | Ligado | 0v | 53 metros | -7.5157 -35.3103 |
| 26/02/2024 07:24:23 | Rua Irma Albertine - Mocs - Timbaúba - PE | 13 | Ligado | 0v | 63 metros | -7.5161 -35.3100 |
| 26/02/2024 07:25:03 | Rua Doutor Geraldo Ferreira Lima - Mocs - Timbaúba - PE | 13 | Ligado | 0v | 78 metros | -7.5164 -35.3093 |
| 26/02/2024 07:25:43 | Rua Doutor Geraldo Ferreira Lima - Mocs - Timbaúba - PE | 18 | Ligado | 0v | 177 metros | -7.5152 -35.3083 |
| 26/02/2024 07:26:11 | Rua Doutor Geraldo Ferreira Lima - Mocs - Timbaúba - PE | 15 | Ligado | 0v | 128 metros | -7.5144 -35.3075 |
| 26/02/2024 07:26:23 | Rua Doutor Geraldo Ferreira Lima - Mocs - Timbaúba - PE | 0 | Ligado | 0v | Parado | -7.5144 -35.3075 |
| 26/02/2024 07:26:34 | Rua Doutor Geraldo Ferreira Lima - Mocs - Timbaúba - PE | 14 | Ligado | 0v | Parado | -7.5144 -35.3075 |

| | | | | | | |
|------------------------|---|----|--------|----|------------|---------------------|
| 26/02/2024 07:27:03 | Rua Coronel Claudino - Mocs - Timbaúba - PE | 16 | Ligado | 0v | 174 metros | -7.5141 -35.3060 |
| 26/02/2024 07:27:14 | Rua Coronel Claudino - Mocs - Timbaúba - PE | 22 | Ligado | 0v | 65 metros | -7.5140 -35.3054 |
| 26/02/2024 07:27:40 | Rua Coronel Claudino - Mocs - Timbaúba - PE | 26 | Ligado | 0v | 184 metros | -7.5134 -35.3039 |
| 26/02/2024 07:27:50 | Rua Coronel Claudino - Mocs - Timbaúba - PE | 12 | Ligado | 0v | 59 metros | -7.5132 -35.3034 |
| 26/02/2024 07:28:23 | Rua Coronel Claudino - Mocs - Timbaúba - PE | 0 | Ligado | 0v | Parado | -7.5132 -35.3034 |
| 26/02/2024 07:29:03 | Rodovia PE-082 - Mocs - Timbaúba - PE | 29 | Ligado | 0v | 197 metros | -7.5116 -35.3027 |
| 26/02/2024 07:29:39 | Rodovia PE-082 - Mocs - Timbaúba - PE | 21 | Ligado | 0v | 255 metros | -7.5094 -35.3019 |
| 26/02/2024 07:30:23 | Rodovia PE-082 - Mocs - Timbaúba - PE | 24 | Ligado | 0v | 363 metros | -7.5065 -35.3005 |
| 26/02/2024 07:31:03 | Rodovia PE-082 - Mocs - Timbaúba - PE | 23 | Ligado | 0v | 233 metros | -7.5046 -35.2995 |
| 26/02/2024 07:31:43 | Rodovia PE-082 - Mocs - Timbaúba - PE | 20 | Ligado | 0v | 268 metros | -7.5023 -35.2989 |
| 26/02/2024 07:32:23 | Rodovia PE-082 - Mocs - Ferreiros - PE | 13 | Ligado | 0v | 214 metros | -7.5004 -35.2985 |
| 26/02/2024 07:33:03 | Rodovia PE-082 - Mocs - Ferreiros - PE | 0 | Ligado | 0v | 94 metros | -7.4996 -35.2983 |
| 26/02/2024 07:33:43 | Rodovia PE-082 - Mocs - Ferreiros - PE | 0 | Ligado | 0v | Parado | -7.4996 -35.2983 |
| 26/02/2024 07:34:23 | Rodovia PE-082 - Mocs - Ferreiros - PE | 0 | Ligado | 0v | Parado | -7.4996 -35.2983 |
| 26/02/2024 07:35:03 | Rodovia PE-082 - Mocs - Ferreiros - PE | 0 | Ligado | 0v | Parado | -7.4996 -35.2983 |
| 26/02/2024 07:35:43 | Rodovia PE-082 - Mocs - Ferreiros - PE | 0 | Ligado | 0v | Parado | -7.4996 -35.2983 |
| 26/02/2024 07:36:23 | Rodovia PE-082 - Mocs - Ferreiros - PE | 0 | Ligado | 0v | Parado | -7.4996 -35.2983 |
| 26/02/2024 07:37:03 | Rodovia PE-082 - Mocs - Ferreiros - PE | 0 | Ligado | 0v | Parado | -7.4996 -35.2983 |
| 26/02/2024 07:37:43 | Rodovia PE-082 - Mocs - Ferreiros - PE | 0 | Ligado | 0v | Parado | -7.4996 -35.2983 |
| 26/02/2024 07:38:23 | Rodovia PE-082 - Mocs - Ferreiros - PE | 0 | Ligado | 0v | Parado | -7.4996 -35.2983 |
| 26/02/2024 07:39:03 | Rodovia PE-082 - Mocs - Ferreiros - PE | 0 | Ligado | 0v | Parado | -7.4996 -35.2983 |
| 26/02/2024 07:39:43 | Rodovia PE-082 - Mocs - Ferreiros - PE | 0 | Ligado | 0v | Parado | -7.4996 -35.2983 |

| | | | | | | |
|------------------------|--|----|--------|----|------------|---------------------|
| 26/02/2024 07:40:23 | Rodovia PE-082 - Mocs - Ferreiros - PE | 0 | Ligado | 0v | Parado | -7.4996 -35.2983 |
| 26/02/2024 07:41:03 | Rodovia PE-082 - Mocs - Ferreiros - PE | 0 | Ligado | 0v | Parado | -7.4996 -35.2983 |
| 26/02/2024 07:41:43 | Rodovia PE-082 - Mocs - Ferreiros - PE | 0 | Ligado | 0v | Parado | -7.4996 -35.2983 |
| 26/02/2024 07:42:23 | Rodovia PE-082 - Mocs - Ferreiros - PE | 0 | Ligado | 0v | Parado | -7.4996 -35.2983 |
| 26/02/2024 07:43:03 | Rodovia PE-082 - Mocs - Ferreiros - PE | 0 | Ligado | 0v | Parado | -7.4996 -35.2983 |
| 26/02/2024 07:43:43 | Rodovia PE-082 - Mocs - Ferreiros - PE | 0 | Ligado | 0v | Parado | -7.4996 -35.2983 |
| 26/02/2024 07:44:23 | Rodovia PE-082 - Mocs - Ferreiros - PE | 0 | Ligado | 0v | Parado | -7.4996 -35.2983 |
| 26/02/2024 07:45:03 | Rodovia PE-082 - Mocs - Ferreiros - PE | 0 | Ligado | 0v | Parado | -7.4996 -35.2983 |
| 26/02/2024 07:45:43 | Rodovia PE-082 - Mocs - Ferreiros - PE | 0 | Ligado | 0v | Parado | -7.4996 -35.2983 |
| 26/02/2024 07:46:23 | Rodovia PE-082 - Mocs - Ferreiros - PE | 0 | Ligado | 0v | Parado | -7.4996 -35.2983 |
| 26/02/2024 07:47:03 | Rodovia PE-082 - Mocs - Timbaúba - PE | 26 | Ligado | 0v | 268 metros | -7.4973 -35.2979 |
| 26/02/2024 07:47:43 | Rodovia PE-082 - Mocs - Ferreiros - PE | 11 | Ligado | 0v | 252 metros | -7.4950 -35.2974 |
| 26/02/2024 07:48:23 | Rodovia PE-082 - Ferreiros - PE | 31 | Ligado | 0v | 285 metros | -7.4925 -35.2969 |
| 26/02/2024 07:48:44 | Rodovia PE-082 - Ferreiros - PE | 56 | Ligado | 0v | 274 metros | -7.4902 -35.2963 |
| 26/02/2024 07:48:55 | Rodovia PE-082 - Ferreiros - PE | 59 | Ligado | 0v | 180 metros | -7.4888 -35.2954 |
| 26/02/2024 07:49:43 | Rodovia PE-082 - Ferreiros - PE | 63 | Ligado | 0v | 855 metros | -7.4837 -35.2896 |
| 26/02/2024 07:50:23 | Rodovia PE-082 - Ferreiros - PE | 63 | Ligado | 0v | 718 metros | -7.4795 -35.2847 |
| 26/02/2024 07:51:03 | Rodovia PE-082 - Ferreiros - PE | 40 | Ligado | 0v | 598 metros | -7.4759 -35.2806 |
| 26/02/2024 07:52:42 | Rodovia PE-082 - Ferreiros - PE | 34 | Ligado | 0v | 957 metros | -7.4703 -35.2741 |
| 26/02/2024 07:53:22 | Rodovia PE-082 - Ferreiros - PE | 46 | Ligado | 0v | 504 metros | -7.4675 -35.2705 |
| 26/02/2024 07:54:02 | Rodovia PE-082 - Ferreiros - PE | 33 | Ligado | 0v | 390 metros | -7.4654 -35.2677 |
| 26/02/2024 07:54:42 | Rodovia PE-082 - Ferreiros - PE | 35 | Ligado | 0v | 402 metros | -7.4632 -35.2648 |

| | | | | | | |
|------------------------|--|----|--------|----|------------|---------------------|
| 26/02/2024 07:55:22 | Rodovia PE-082 - Ferreiros - PE | 40 | Ligado | 0v | 407 metros | -7.4610 -35.2619 |
| 26/02/2024 07:56:02 | Rodovia PE-082 - Ferreiros - PE | 38 | Ligado | 0v | 439 metros | -7.4586 -35.2587 |
| 26/02/2024 07:56:42 | Rodovia PE-082 - Ferreiros - PE | 42 | Ligado | 0v | 449 metros | -7.4561 -35.2555 |
| 26/02/2024 07:57:18 | Rodovia PE-082 - Ferreiros - PE | 34 | Ligado | 0v | 411 metros | -7.4537 -35.2527 |
| 26/02/2024 07:58:02 | Rodovia PE-082 - Ferreiros - PE | 25 | Ligado | 0v | 369 metros | -7.4506 -35.2515 |
| 26/02/2024 07:58:42 | Rodovia PE-082 - Ferreiros - PE | 18 | Ligado | 0v | 232 metros | -7.4487 -35.2507 |
| 26/02/2024 07:59:18 | Rodovia PE-082 - Ferreiros - PE | 10 | Ligado | 0v | 173 metros | -7.4472 -35.2502 |
| 26/02/2024 08:00:02 | Rodovia PE-082 - Ferreiros - PE | 18 | Ligado | 0v | 78 metros | -7.4466 -35.2500 |
| 26/02/2024 08:00:22 | Rodovia PE-082 - Ferreiros - PE | 32 | Ligado | 0v | 139 metros | -7.4453 -35.2498 |
| 26/02/2024 08:00:42 | Rodovia PE-082 - Ferreiros - PE | 41 | Ligado | 0v | 210 metros | -7.4434 -35.2499 |
| 26/02/2024 08:01:22 | Rodovia PE-082 - Ferreiros - PE | 41 | Ligado | 0v | 492 metros | -7.4391 -35.2503 |
| 26/02/2024 08:01:57 | Ferreiros - PE | 50 | Ligado | 0v | 401 metros | -7.4358 -35.2519 |
| 26/02/2024 08:02:43 | Rodovia PE-082 - Camutanga - PE | 62 | Ligado | 0v | 805 metros | -7.4293 -35.2551 |
| 26/02/2024 08:02:56 | Rodovia PE-082 - Camutanga - PE | 52 | Ligado | 0v | 210 metros | -7.4276 -35.2559 |
| 26/02/2024 08:03:16 | Rodovia PE-082 - Camutanga - PE | 27 | Ligado | 0v | 185 metros | -7.4260 -35.2563 |
| 26/02/2024 08:03:51 | Rodovia PE-082 - Camutanga - PE | 46 | Ligado | 0v | 430 metros | -7.4227 -35.2584 |
| 26/02/2024 08:04:03 | Rodovia PE-082 - Camutanga - PE | 23 | Ligado | 0v | 86 metros | -7.4220 -35.2586 |
| 26/02/2024 08:04:43 | Rodovia PE-082 - Camutanga - PE | 35 | Ligado | 0v | 316 metros | -7.4193 -35.2593 |
| 26/02/2024 08:04:59 | Rodovia PE-082 - Camutanga - PE | 25 | Ligado | 0v | 160 metros | -7.4179 -35.2599 |
| 26/02/2024 08:05:23 | Rodovia PE-082 - Camutanga - PE | 25 | Ligado | 0v | 164 metros | -7.4167 -35.2607 |
| 26/02/2024 08:05:45 | Rodovia Pe Oitenta e Dois - Camutanga - PE | 14 | Ligado | 0v | 137 metros | -7.4157 -35.2613 |
| 26/02/2024 08:05:59 | Rua Santa Cruz - Camutanga - PE | 35 | Ligado | 0v | 90 metros | -7.4156 -35.2621 |


| | | | | | | |
|------------------------|---|----|--------|----|------------|---------------------|
| 26/02/2024 08:06:09 | Rua Santa Cruz - Camutanga - PE | 39 | Ligado | 0v | 105 metros | -7.4152 -35.2630 |
| 26/02/2024 08:06:43 | Rua Santa Cruz - Camutanga - PE | 52 | Ligado | 0v | 456 metros | -7.4122 -35.2658 |
| 26/02/2024 08:07:23 | Rua Santa Cruz - Camutanga - PE | 29 | Ligado | 0v | 306 metros | -7.4102 -35.2677 |
| 26/02/2024 08:08:03 | Rua Santa Cruz - Camutanga - PE | 24 | Ligado | 0v | 261 metros | -7.4085 -35.2694 |
| 26/02/2024 08:08:43 | Rua Santa Cruz - Camutanga - PE | 13 | Ligado | 0v | 274 metros | -7.4070 -35.2713 |
| 26/02/2024 08:09:01 | Avenida Doutor Simplício Tavares de Melo - Camutanga - PE | 10 | Ligado | 0v | 63 metros | -7.4074 -35.2717 |
| 26/02/2024 08:09:23 | Avenida Doutor Simplício Tavares de Melo - Camutanga - PE | 16 | Ligado | 0v | 122 metros | -7.4084 -35.2723 |
| 26/02/2024 08:09:34 | Avenida Doutor Simplício Tavares de Melo - Camutanga - PE | 14 | Ligado | 0v | Parado | -7.4084 -35.2723 |
| 26/02/2024 08:10:03 | Avenida Doutor Simplício Tavares de Melo - Camutanga - PE | 18 | Ligado | 0v | 155 metros | -7.4087 -35.2736 |
| 26/02/2024 08:10:13 | Avenida Doutor Simplício Tavares de Melo - Camutanga - PE | 15 | Ligado | 0v | Parado | -7.4087 -35.2736 |
| 26/02/2024 08:10:43 | Avenida Presidente Getúlio Vargas, 240 - Camutanga - PE | 20 | Ligado | 0v | 175 metros | -7.4074 -35.2746 |
| 26/02/2024 08:11:01 | Avenida Presidente Getúlio Vargas, 240 - Camutanga - PE | 12 | Ligado | 0v | 82 metros | -7.4068 -35.2749 |
| 26/02/2024 08:11:23 | Avenida Moisés Correia - Camutanga - PE | 0 | Ligado | 0v | 89 metros | -7.4071 -35.2757 |
| 26/02/2024 08:12:03 | Avenida Moisés Correia - Camutanga - PE | 0 | Ligado | 0v | Parado | -7.4071 -35.2757 |
| 26/02/2024 08:12:43 | Avenida Moisés Correia - Camutanga - PE | 0 | Ligado | 0v | 51 metros | -7.4076 -35.2755 |
| 26/02/2024 08:13:23 | Avenida Moisés Correia - Camutanga - PE | 0 | Ligado | 0v | Parado | -7.4076 -35.2755 |
| 26/02/2024 08:14:03 | Avenida Moisés Correia - Camutanga - PE | 0 | Ligado | 0v | Parado | -7.4076 -35.2755 |
| 26/02/2024 08:14:43 | Avenida Moisés Correia - Camutanga - PE | 0 | Ligado | 0v | Parado | -7.4076 -35.2755 |
| 26/02/2024 08:15:23 | Avenida Moisés Correia - Camutanga - PE | 0 | Ligado | 0v | Parado | -7.4076 -35.2755 |
| 26/02/2024 08:16:03 | Avenida Moisés Correia - Camutanga - PE | 0 | Ligado | 0v | Parado | -7.4076 -35.2755 |
| 26/02/2024 08:16:43 | Avenida Moisés Correia - Camutanga - PE | 0 | Ligado | 0v | Parado | -7.4076 -35.2755 |
| 26/02/2024 08:17:23 | Avenida Moisés Correia - Camutanga - PE | 0 | Ligado | 0v | Parado | -7.4076 -35.2755 |

| | | | | | | |
|------------------------|---|----|-----------|---|------------|---------------------|
| 26/02/2024 08:18:03 | Avenida Moisés Correia - Camutanga - PE | 0 | Ligado | 0v | Parado | -7.4076 -35.2755 |
| 26/02/2024 08:18:32 | Avenida Moisés Correia - Camutanga - PE | 0 | Ligado | 0v | Parado | -7.4076 -35.2755 |
| 26/02/2024 08:18:34 | | | |  | | |
| 26/02/2024 08:21:08 | Avenida Moisés Correia - Camutanga - PE | 0 | Desligado | 0v | Parado | -7.4076 -35.2755 |
| 26/02/2024 08:21:12 | | | |  | | |
| 26/02/2024 08:21:48 | Avenida Moisés Correia - Camutanga - PE | 0 | Ligado | 0v | Parado | -7.4076 -35.2755 |
| 26/02/2024 08:22:28 | Travessa José Batista - Camutanga - PE | 0 | Ligado | 0v | 144 metros | -7.4087 -35.2749 |
| 26/02/2024 08:22:42 | Travessa José Batista - Camutanga - PE | 15 | Ligado | 0v | Parado | -7.4087 -35.2749 |
| 26/02/2024 08:24:05 | Avenida Doutor Simplício Tavares de Melo - Camutanga - PE | 18 | Ligado | 0v | 255 metros | -7.4088 -35.2726 |
| 26/02/2024 08:24:28 | Avenida Doutor Simplício Tavares de Melo - Camutanga - PE | 27 | Ligado | 0v | 161 metros | -7.4076 -35.2718 |
| 26/02/2024 08:24:42 | Avenida Doutor Simplício Tavares de Melo - Camutanga - PE | 15 | Ligado | 0v | 63 metros | -7.4071 -35.2714 |
| 26/02/2024 08:24:52 | Rua Santa Cruz - Camutanga - PE | 23 | Ligado | 0v | 53 metros | -7.4073 -35.2710 |
| 26/02/2024 08:25:08 | Rua Santa Cruz - Camutanga - PE | 25 | Ligado | 0v | 127 metros | -7.4079 -35.2701 |
| 26/02/2024 08:25:25 | Rua Santa Cruz - Camutanga - PE | 28 | Ligado | 0v | 115 metros | -7.4086 -35.2693 |
| 26/02/2024 08:25:48 | Rua Santa Cruz - Camutanga - PE | 25 | Ligado | 0v | 179 metros | -7.4098 -35.2682 |
| 26/02/2024 08:26:28 | Rua Santa Cruz - Camutanga - PE | 19 | Ligado | 0v | 238 metros | -7.4113 -35.2667 |
| 26/02/2024 08:27:08 | Rua Santa Cruz - Camutanga - PE | 50 | Ligado | 0v | 472 metros | -7.4144 -35.2637 |
| 26/02/2024 08:27:19 | Rua Santa Cruz - Camutanga - PE | 53 | Ligado | 0v | 157 metros | -7.4154 -35.2627 |
| 26/02/2024 08:27:30 | Rua Santa Cruz - Camutanga - PE | 28 | Ligado | 0v | 284 metros | -7.4158 -35.2616 |
| 26/02/2024 08:27:48 | Rua Santa Cruz - Camutanga - PE | 0 | Ligado | 0v | Parado | -7.4158 -35.2616 |
| 26/02/2024 08:28:01 | Rua Santa Cruz - Camutanga - PE | 17 | Ligado | 0v | Parado | -7.4158 -35.2616 |
| 26/02/2024 08:28:28 | Rodovia PE-082 - Itambé - PE | 42 | Ligado | 0v | 271 metros | -7.4133 -35.2616 |

| | | | | | | |
|------------------------|---|----|--------|----|------------|---------------------|
| 26/02/2024 08:28:53 | Rodovia PE-082 - Itambé - PE | 52 | Ligado | 0v | 362 metros | -7.4102 -35.2610 |
| 26/02/2024 08:29:08 | Rodovia PE-082 - Itambé - PE | 48 | Ligado | 0v | 214 metros | -7.4084 -35.2603 |
| 26/02/2024 08:29:48 | Rodovia PE-082 - Itambé - PE | 35 | Ligado | 0v | 501 metros | -7.4041 -35.2587 |
| 26/02/2024 08:30:10 | Rodovia PE-082 - Itambé - PE | 40 | Ligado | 0v | 245 metros | -7.4021 -35.2581 |
| 26/02/2024 08:30:28 | Rodovia PE-082 - Itambé - PE | 28 | Ligado | 0v | 171 metros | -7.4005 -35.2578 |
| 26/02/2024 08:31:08 | Rodovia PE-082 - Itambé - PE | 47 | Ligado | 0v | 365 metros | -7.3973 -35.2574 |
| 26/02/2024 08:31:32 | Rodovia PE-082 - Itambé - PE | 48 | Ligado | 0v | 694 metros | -7.3943 -35.2572 |
| 26/02/2024 08:31:50 | Rodovia PE-082 - Itambé - PE | 55 | Ligado | 0v | 901 metros | -7.3927 -35.2560 |
| 26/02/2024 08:32:28 | Rodovia PE-082 - Itambé - PE | 38 | Ligado | 0v | 530 metros | -7.3889 -35.2530 |
| 26/02/2024 08:32:55 | Rodovia PE-082 - Itambé - PE | 37 | Ligado | 0v | 316 metros | -7.3868 -35.2510 |
| 26/02/2024 08:33:08 | Rodovia PE-082 - Itambé - PE | 40 | Ligado | 0v | 140 metros | -7.3861 -35.2500 |
| 26/02/2024 08:33:48 | Rodovia PE-082 - Itambé - PE | 39 | Ligado | 0v | 458 metros | -7.3838 -35.2466 |
| 26/02/2024 08:34:05 | Rodovia PE-082 - Itambé - PE | 48 | Ligado | 0v | 194 metros | -7.3831 -35.2450 |
| 26/02/2024 08:34:28 | Rodovia PE-082 - Itambé - PE | 55 | Ligado | 0v | 344 metros | -7.3820 -35.2421 |
| 26/02/2024 08:35:08 | Rodovia PE-082 - Itambé - PE | 27 | Ligado | 0v | 405 metros | -7.3807 -35.2387 |
| 26/02/2024 08:35:48 | Rodovia PE-082 - Itambé - PE | 25 | Ligado | 0v | 303 metros | -7.3798 -35.2361 |
| 26/02/2024 08:47:49 | Rodovia PE-082 - Itambé - PE | 11 | Ligado | 0v | 237 metros | -7.3798 -35.2339 |
| 26/02/2024 08:48:29 | Rodovia PE-082 - Itambé - PE | 15 | Ligado | 0v | 200 metros | -7.3797 -35.2357 |
| 26/02/2024 08:49:09 | Rodovia PE-082 - Itambé - PE | 27 | Ligado | 0v | 420 metros | -7.3804 -35.2377 |
| 26/02/2024 08:49:49 | Rua Itamar Albuquerque Montenegro - Itambé - PE | 34 | Ligado | 0v | 329 metros | -7.3814 -35.2405 |
| 26/02/2024 08:51:35 | Rodovia PE-082 - Itambé - PE | 38 | Ligado | 0v | 1,33 km | -7.3869 -35.2512 |
| 26/02/2024 08:51:50 | Rodovia PE-082 - Itambé - PE | 44 | Ligado | 0v | 172 metros | -7.3880 -35.2523 |

| | | | | | | |
|------------------------|---|----|--------|----|------------|---------------------|
| 26/02/2024 08:52:15 | Rodovia PE-082 - Itambé - PE | 38 | Ligado | 0v | 294 metros | -7.3900 -35.2539 |
| 26/02/2024 08:52:55 | Rodovia PE-082 - Itambé - PE | 42 | Ligado | 0v | 452 metros | -7.3932 -35.2565 |
| 26/02/2024 08:53:06 | Rodovia PE-082 - Itambé - PE | 39 | Ligado | 0v | 128 metros | -7.3942 -35.2571 |
| 26/02/2024 08:55:14 | Rodovia PE-082 - Itambé - PE | 17 | Ligado | 0v | 911 metros | -7.4023 -35.2581 |
| 26/02/2024 08:55:54 | Rodovia PE-082 - Itambé - PE | 16 | Ligado | 0v | 185 metros | -7.4039 -35.2586 |
| 26/02/2024 08:56:05 | Rodovia PE-082 - Itambé - PE | 10 | Ligado | 0v | 56 metros | -7.4043 -35.2588 |
| 26/02/2024 08:56:34 | Rodovia PE-082 - Itambé - PE | 31 | Ligado | 0v | 177 metros | -7.4058 -35.2594 |
| 26/02/2024 08:57:14 | Rodovia PE-082 - Itambé - PE | 24 | Ligado | 0v | 342 metros | -7.4087 -35.2604 |
| 26/02/2024 08:57:50 | Rodovia PE-082 - Itambé - PE | 46 | Ligado | 0v | 389 metros | -7.4120 -35.2617 |
| 26/02/2024 08:58:14 | Rodovia PE-082 - Camutanga - PE | 36 | Ligado | 0v | 296 metros | -7.4146 -35.2615 |
| 26/02/2024 08:58:24 | Rodovia Pe Oitenta e Dois - Camutanga - PE | 29 | Ligado | 0v | 97 metros | -7.4155 -35.2614 |
| 26/02/2024 08:58:34 | Rua Santa Cruz - Camutanga - PE | 37 | Ligado | 0v | 70 metros | -7.4156 -35.2620 |
| 26/02/2024 08:58:47 | Rua Santa Cruz - Camutanga - PE | 42 | Ligado | 0v | 151 metros | -7.4150 -35.2632 |
| 26/02/2024 08:59:14 | Rua Santa Cruz - Camutanga - PE | 51 | Ligado | 0v | 362 metros | -7.4126 -35.2654 |
| 26/02/2024 08:59:54 | Rua Santa Cruz - Camutanga - PE | 31 | Ligado | 0v | 340 metros | -7.4104 -35.2675 |
| 26/02/2024 09:00:34 | Rua Santa Cruz - Camutanga - PE | 30 | Ligado | 0v | 307 metros | -7.4084 -35.2695 |
| 26/02/2024 09:00:46 | Rua Santa Cruz - Camutanga - PE | 21 | Ligado | 0v | 90 metros | -7.4079 -35.2701 |
| 26/02/2024 09:01:08 | Rua Santa Cruz - Camutanga - PE | 17 | Ligado | 0v | 181 metros | -7.4069 -35.2714 |
| 26/02/2024 09:01:47 | Avenida Doutor Simplício Tavares de Melo - Camutanga - PE | 19 | Ligado | 0v | 227 metros | -7.4087 -35.2725 |
| 26/02/2024 09:02:08 | Avenida Doutor Simplício Tavares de Melo - Camutanga - PE | 22 | Ligado | 0v | 101 metros | -7.4087 -35.2734 |
| 26/02/2024 09:02:20 | Avenida Presidente Getúlio Vargas - Camutanga - PE | 12 | Ligado | 0v | 63 metros | -7.4087 -35.2739 |
| 26/02/2024 09:02:30 | Avenida Presidente Getúlio Vargas - Camutanga - PE | 12 | Ligado | 0v | Parado | -7.4087 -35.2739 |

| | | | | | | |
|------------------------|---|----|-----------|---|------------|---------------------|
| 26/02/2024 09:02:54 | Avenida Moisés Correia - Camutanga - PE | 12 | Ligado | 0v | 121 metros | -7.4088 -35.2750 |
| 26/02/2024 09:03:14 | Avenida Moisés Correia - Camutanga - PE | 18 | Ligado | 0v | 162 metros | -7.4083 -35.2753 |
| 26/02/2024 09:03:54 | Avenida Moisés Correia - Camutanga - PE | 0 | Ligado | 0v | 125 metros | -7.4073 -35.2758 |
| 26/02/2024 09:04:34 | Avenida Moisés Correia - Camutanga - PE | 0 | Ligado | 0v | 53 metros | -7.4076 -35.2755 |
| 26/02/2024 09:05:14 | Avenida Moisés Correia - Camutanga - PE | 0 | Ligado | 0v | Parado | -7.4076 -35.2755 |
| 26/02/2024 09:05:54 | Avenida Moisés Correia - Camutanga - PE | 0 | Ligado | 0v | Parado | -7.4076 -35.2755 |
| 26/02/2024 09:06:34 | Avenida Moisés Correia - Camutanga - PE | 0 | Ligado | 0v | Parado | -7.4076 -35.2755 |
| 26/02/2024 09:07:14 | Avenida Moisés Correia - Camutanga - PE | 0 | Ligado | 0v | Parado | -7.4076 -35.2755 |
| 26/02/2024 09:07:54 | Avenida Moisés Correia - Camutanga - PE | 0 | Ligado | 0v | Parado | -7.4076 -35.2755 |
| 26/02/2024 09:08:34 | Avenida Moisés Correia - Camutanga - PE | 0 | Ligado | 0v | Parado | -7.4076 -35.2755 |
| 26/02/2024 09:09:14 | Avenida Moisés Correia - Camutanga - PE | 0 | Ligado | 0v | Parado | -7.4076 -35.2755 |
| 26/02/2024 09:09:54 | Avenida Moisés Correia - Camutanga - PE | 0 | Ligado | 0v | Parado | -7.4076 -35.2755 |
| 26/02/2024 09:10:16 | Avenida Moisés Correia - Camutanga - PE | 0 | Ligado | 0v | Parado | -7.4076 -35.2755 |
| 26/02/2024 09:10:18 | | | |  | | |
| 26/02/2024 09:14:54 | Avenida Moisés Correia - Camutanga - PE | 0 | Desligado | 0v | Parado | -7.4076 -35.2755 |
| 26/02/2024 09:19:54 | Avenida Moisés Correia - Camutanga - PE | 0 | Desligado | 0v | Parado | -7.4076 -35.2755 |
| 26/02/2024 09:24:54 | Avenida Moisés Correia - Camutanga - PE | 0 | Desligado | 0v | Parado | -7.4076 -35.2755 |
| 26/02/2024 09:29:54 | Avenida Moisés Correia - Camutanga - PE | 0 | Desligado | 0v | Parado | -7.4076 -35.2755 |
| 26/02/2024 09:34:54 | Avenida Moisés Correia - Camutanga - PE | 0 | Desligado | 0v | Parado | -7.4076 -35.2755 |
| 26/02/2024 09:39:54 | Avenida Moisés Correia - Camutanga - PE | 0 | Desligado | 0v | Parado | -7.4076 -35.2755 |
| 26/02/2024 09:44:54 | Avenida Moisés Correia - Camutanga - PE | 0 | Desligado | 0v | Parado | -7.4076 -35.2755 |
| 26/02/2024 09:49:54 | Avenida Moisés Correia - Camutanga - PE | 0 | Desligado | 0v | Parado | -7.4076 -35.2755 |

| | | | | | | |
|------------------------|---|---|-----------|---|--------|---------------------|
| 26/02/2024 15:24:54 | Avenida Moisés Correia - Camutanga - PE | 0 | Desligado | 0v | Parado | -7.4076 -35.2755 |
| 26/02/2024 15:29:54 | Avenida Moisés Correia - Camutanga - PE | 0 | Desligado | 0v | Parado | -7.4076 -35.2755 |
| 26/02/2024 15:34:54 | Avenida Moisés Correia - Camutanga - PE | 0 | Desligado | 0v | Parado | -7.4076 -35.2755 |
| 26/02/2024 15:39:54 | Avenida Moisés Correia - Camutanga - PE | 0 | Desligado | 0v | Parado | -7.4076 -35.2755 |
| 26/02/2024 15:44:54 | Avenida Moisés Correia - Camutanga - PE | 0 | Desligado | 0v | Parado | -7.4076 -35.2755 |
| 26/02/2024 15:46:14 | Avenida Moisés Correia - Camutanga - PE | 0 | Desligado | 0v | Parado | -7.4076 -35.2755 |
| 26/02/2024 15:46:27 | | | |  | | |
| 26/02/2024 15:47:03 | Avenida Moisés Correia - Camutanga - PE | 0 | Ligado | 0v | Parado | -7.4076 -35.2755 |
| 26/02/2024 15:47:43 | Avenida Moisés Correia - Camutanga - PE | 0 | Ligado | 0v | Parado | -7.4076 -35.2755 |
| 26/02/2024 15:48:23 | Avenida Moisés Correia - Camutanga - PE | 0 | Ligado | 0v | Parado | -7.4076 -35.2755 |
| 26/02/2024 15:49:03 | Avenida Moisés Correia - Camutanga - PE | 0 | Ligado | 0v | Parado | -7.4076 -35.2755 |
| 26/02/2024 15:49:43 | Avenida Moisés Correia - Camutanga - PE | 0 | Ligado | 0v | Parado | -7.4076 -35.2755 |
| 26/02/2024 15:50:23 | Avenida Moisés Correia - Camutanga - PE | 0 | Ligado | 0v | Parado | -7.4076 -35.2755 |
| 26/02/2024 15:51:03 | Avenida Moisés Correia - Camutanga - PE | 0 | Ligado | 0v | Parado | -7.4076 -35.2755 |
| 26/02/2024 15:51:43 | Avenida Moisés Correia - Camutanga - PE | 0 | Ligado | 0v | Parado | -7.4076 -35.2755 |
| 26/02/2024 15:52:23 | Avenida Moisés Correia - Camutanga - PE | 0 | Ligado | 0v | Parado | -7.4076 -35.2755 |
| 26/02/2024 15:53:03 | Avenida Moisés Correia - Camutanga - PE | 0 | Ligado | 0v | Parado | -7.4076 -35.2755 |
| 26/02/2024 15:53:43 | Avenida Moisés Correia - Camutanga - PE | 0 | Ligado | 0v | Parado | -7.4076 -35.2755 |
| 26/02/2024 15:54:23 | Avenida Moisés Correia - Camutanga - PE | 0 | Ligado | 0v | Parado | -7.4076 -35.2755 |
| 26/02/2024 15:55:03 | Avenida Moisés Correia - Camutanga - PE | 0 | Ligado | 0v | Parado | -7.4076 -35.2755 |
| 26/02/2024 15:55:43 | Avenida Moisés Correia - Camutanga - PE | 0 | Ligado | 0v | Parado | -7.4076 -35.2755 |
| 26/02/2024 15:56:23 | Avenida Moisés Correia - Camutanga - PE | 0 | Ligado | 0v | Parado | -7.4076 -35.2755 |

| | | | | | | |
|------------------------|---|----|--------|----|------------|---------------------|
| 26/02/2024 15:57:03 | Avenida Moisés Correia - Camutanga - PE | 0 | Ligado | 0v | Parado | -7.4076 -35.2755 |
| 26/02/2024 15:57:43 | Avenida Moisés Correia - Camutanga - PE | 0 | Ligado | 0v | Parado | -7.4076 -35.2755 |
| 26/02/2024 15:58:23 | Avenida Moisés Correia - Camutanga - PE | 0 | Ligado | 0v | Parado | -7.4076 -35.2755 |
| 26/02/2024 15:59:03 | Avenida Moisés Correia - Camutanga - PE | 0 | Ligado | 0v | Parado | -7.4076 -35.2755 |
| 26/02/2024 15:59:43 | Avenida Moisés Correia - Camutanga - PE | 0 | Ligado | 0v | Parado | -7.4076 -35.2755 |
| 26/02/2024 16:00:23 | Avenida Moisés Correia - Camutanga - PE | 0 | Ligado | 0v | Parado | -7.4076 -35.2755 |
| 26/02/2024 16:01:03 | Avenida Moisés Correia - Camutanga - PE | 0 | Ligado | 0v | Parado | -7.4076 -35.2755 |
| 26/02/2024 16:01:43 | Avenida Moisés Correia - Camutanga - PE | 0 | Ligado | 0v | Parado | -7.4076 -35.2755 |
| 26/02/2024 16:02:24 | Avenida Moisés Correia - Camutanga - PE | 0 | Ligado | 0v | Parado | -7.4076 -35.2755 |
| 26/02/2024 16:03:04 | Avenida Moisés Correia - Camutanga - PE | 13 | Ligado | 0v | Parado | -7.4076 -35.2755 |
| 26/02/2024 16:03:33 | Avenida Moisés Correia - Camutanga - PE | 12 | Ligado | 0v | 135 metros | -7.4086 -35.2749 |
| 26/02/2024 16:05:00 | Avenida Doutor Simplício Tavares de Melo - Camutanga - PE | 20 | Ligado | 0v | 185 metros | -7.4087 -35.2732 |
| 26/02/2024 16:05:20 | Avenida Doutor Simplício Tavares de Melo - Camutanga - PE | 17 | Ligado | 0v | 71 metros | -7.4088 -35.2726 |
| 26/02/2024 16:06:01 | Avenida Doutor Simplício Tavares de Melo - Camutanga - PE | 15 | Ligado | 0v | 224 metros | -7.4071 -35.2715 |
| 26/02/2024 16:06:38 | Rua Santa Cruz - Camutanga - PE | 22 | Ligado | 0v | 225 metros | -7.4082 -35.2698 |
| 26/02/2024 16:07:22 | Rua Santa Cruz - Camutanga - PE | 17 | Ligado | 0v | 284 metros | -7.4100 -35.2680 |
| 26/02/2024 16:08:02 | Rua Santa Cruz - Camutanga - PE | 36 | Ligado | 0v | 279 metros | -7.4118 -35.2662 |
| 26/02/2024 16:08:42 | Rua Santa Cruz - Camutanga - PE | 42 | Ligado | 0v | 462 metros | -7.4148 -35.2634 |
| 26/02/2024 16:09:06 | Rodovia Pe Oitenta e Dois - Camutanga - PE | 29 | Ligado | 0v | 271 metros | -7.4159 -35.2612 |
| 26/02/2024 16:09:22 | Rodovia PE-082 - Camutanga - PE | 25 | Ligado | 0v | 115 metros | -7.4168 -35.2607 |
| 26/02/2024 16:10:02 | Camutanga - PE | 32 | Ligado | 0v | 331 metros | -7.4194 -35.2594 |
| 26/02/2024 16:10:25 | Rodovia PE-082 - Camutanga - PE | 36 | Ligado | 0v | 168 metros | -7.4209 -35.2589 |

| | | | | | | |
|------------------------|---------------------------------|----|--------|----|------------|---------------------|
| 26/02/2024 16:10:42 | Rodovia PE-082 - Camutanga - PE | 14 | Ligado | 0v | 159 metros | -7.4223 -35.2586 |
| 26/02/2024 16:10:55 | Rodovia PE-082 - Camutanga - PE | 43 | Ligado | 0v | 275 metros | -7.4232 -35.2582 |
| 26/02/2024 16:11:22 | Rodovia PE-082 - Camutanga - PE | 35 | Ligado | 0v | 324 metros | -7.4257 -35.2566 |
| 26/02/2024 16:11:43 | Rodovia PE-082 - Camutanga - PE | 22 | Ligado | 0v | 129 metros | -7.4267 -35.2561 |
| 26/02/2024 16:11:57 | Rodovia PE-082 - Camutanga - PE | 24 | Ligado | 0v | 100 metros | -7.4276 -35.2559 |
| 26/02/2024 16:12:11 | Rodovia PE-082 - Camutanga - PE | 36 | Ligado | 0v | 121 metros | -7.4286 -35.2555 |
| 26/02/2024 16:12:42 | Rodovia PE-082 - Ferreiros - PE | 49 | Ligado | 0v | 376 metros | -7.4316 -35.2540 |
| 26/02/2024 16:13:22 | Rodovia PE-082 - Ferreiros - PE | 53 | Ligado | 0v | 666 metros | -7.4369 -35.2513 |
| 26/02/2024 16:13:43 | Rodovia PE-082 - Ferreiros - PE | 45 | Ligado | 0v | 293 metros | -7.4394 -35.2503 |
| 26/02/2024 16:14:02 | Rodovia PE-082 - Ferreiros - PE | 56 | Ligado | 0v | 269 metros | -7.4418 -35.2500 |
| 26/02/2024 16:14:36 | Rodovia PE-082 - Ferreiros - PE | 32 | Ligado | 0v | 454 metros | -7.4458 -35.2498 |
| 26/02/2024 16:14:52 | Rodovia PE-082 - Ferreiros - PE | 21 | Ligado | 0v | 116 metros | -7.4468 -35.2501 |
| 26/02/2024 16:15:22 | Rodovia PE-082 - Ferreiros - PE | 0 | Ligado | 0v | 57 metros | -7.4473 -35.2503 |
| 26/02/2024 16:15:40 | Rodovia PE-082 - Ferreiros - PE | 18 | Ligado | 0v | Parado | -7.4473 -35.2503 |
| 26/02/2024 16:16:02 | Rodovia PE-082 - Ferreiros - PE | 13 | Ligado | 0v | 179 metros | -7.4488 -35.2509 |
| 26/02/2024 16:16:42 | Rodovia PE-082 - Ferreiros - PE | 36 | Ligado | 0v | 275 metros | -7.4511 -35.2517 |
| 26/02/2024 16:17:12 | Rodovia PE-082 - Ferreiros - PE | 34 | Ligado | 0v | 325 metros | -7.4538 -35.2528 |
| 26/02/2024 16:17:22 | Rodovia PE-082 - Ferreiros - PE | 36 | Ligado | 0v | 100 metros | -7.4545 -35.2534 |
| 26/02/2024 16:18:02 | Rodovia PE-082 - Ferreiros - PE | 46 | Ligado | 0v | 456 metros | -7.4570 -35.2567 |
| 26/02/2024 16:18:42 | Rodovia PE-082 - Ferreiros - PE | 46 | Ligado | 0v | 530 metros | -7.4599 -35.2605 |
| 26/02/2024 16:19:22 | Rodovia PE-082 - Ferreiros - PE | 43 | Ligado | 0v | 494 metros | -7.4626 -35.2641 |
| 26/02/2024 16:20:02 | Rodovia PE-082 - Ferreiros - PE | 47 | Ligado | 0v | 524 metros | -7.4654 -35.2679 |

| | | | | | | |
|------------------------|---|----|--------|----|------------|---------------------|
| 26/02/2024 16:20:42 | Rodovia PE-082 - Ferreiros - PE | 41 | Ligado | 0v | 505 metros | -7.4681 -35.2715 |
| 26/02/2024 16:21:22 | Rodovia PE-082 - Ferreiros - PE | 18 | Ligado | 0v | 427 metros | -7.4705 -35.2745 |
| 26/02/2024 16:22:02 | Rodovia PE-082 - Ferreiros - PE | 25 | Ligado | 0v | 230 metros | -7.4719 -35.2761 |
| 26/02/2024 16:22:42 | Rodovia PE-082 - Ferreiros - PE | 47 | Ligado | 0v | 462 metros | -7.4746 -35.2792 |
| 26/02/2024 16:23:22 | Rodovia PE-082 - Ferreiros - PE | 39 | Ligado | 0v | 509 metros | -7.4776 -35.2827 |
| 26/02/2024 16:24:02 | Rodovia PE-082 - Ferreiros - PE | 50 | Ligado | 0v | 471 metros | -7.4804 -35.2859 |
| 26/02/2024 16:24:42 | Rodovia PE-082 - Ferreiros - PE | 57 | Ligado | 0v | 585 metros | -7.4839 -35.2898 |
| 26/02/2024 16:25:22 | Rodovia PE-082 - Ferreiros - PE | 53 | Ligado | 0v | 634 metros | -7.4877 -35.2941 |
| 26/02/2024 16:25:38 | Rodovia PE-082 - Ferreiros - PE | 57 | Ligado | 0v | 249 metros | -7.4893 -35.2957 |
| 26/02/2024 16:26:02 | Rodovia PE-082 - Ferreiros - PE | 42 | Ligado | 0v | 369 metros | -7.4924 -35.2969 |
| 26/02/2024 16:26:42 | Rodovia PE-082 - Mocs - Ferreiros - PE | 20 | Ligado | 0v | 305 metros | -7.4950 -35.2975 |
| 26/02/2024 16:27:22 | Rodovia PE-082 - Mocs - Timbaúba - PE | 30 | Ligado | 0v | 286 metros | -7.4976 -35.2980 |
| 26/02/2024 16:27:49 | Rodovia PE-082 - Mocs - Ferreiros - PE | 15 | Ligado | 0v | 221 metros | -7.4995 -35.2984 |
| 26/02/2024 16:28:02 | Rodovia PE-082 - Mocs - Ferreiros - PE | 0 | Ligado | 0v | Parado | -7.4995 -35.2984 |
| 26/02/2024 16:28:42 | Rodovia PE-082 - Mocs - Timbaúba - PE | 20 | Ligado | 0v | 137 metros | -7.5007 -35.2986 |
| 26/02/2024 16:29:22 | Rodovia PE-082 - Mocs - Timbaúba - PE | 37 | Ligado | 0v | 344 metros | -7.5037 -35.2992 |
| 26/02/2024 16:30:02 | Rodovia PE-082 - Mocs - Timbaúba - PE | 38 | Ligado | 0v | 417 metros | -7.5071 -35.3008 |
| 26/02/2024 16:30:42 | Rodovia PE-082 - Mocs - Timbaúba - PE | 37 | Ligado | 0v | 445 metros | -7.5107 -35.3025 |
| 26/02/2024 16:31:17 | Rodovia PE-082 - Mocs - Timbaúba - PE | 21 | Ligado | 0v | 251 metros | -7.5129 -35.3031 |
| 26/02/2024 16:31:39 | Rua Coronel Claudino - Mocs - Timbaúba - PE | 22 | Ligado | 0v | 152 metros | -7.5136 -35.3043 |
| 26/02/2024 16:32:02 | Rua Coronel Claudino - Mocs - Timbaúba - PE | 21 | Ligado | 0v | 145 metros | -7.5140 -35.3055 |
| 26/02/2024 16:32:42 | Rua da Itec - Mocs - Timbaúba - PE | 14 | Ligado | 0v | 198 metros | -7.5140 -35.3073 |

| | | | | | | |
|------------------------|---|----|--------|----|------------|---------------------|
| 26/02/2024 16:32:55 | Rua da Itec - Mocs - Timbaúba - PE | 16 | Ligado | 0v | Parado | -7.5140 -35.3073 |
| 26/02/2024 16:33:20 | Rua Doutor Geraldo Ferreira Lima - Mocs - Timbaúba - PE | 13 | Ligado | 0v | 154 metros | -7.5151 -35.3082 |
| 26/02/2024 16:33:30 | Rua Doutor Geraldo Ferreira Lima - Mocs - Timbaúba - PE | 13 | Ligado | 0v | Parado | -7.5151 -35.3082 |
| 26/02/2024 16:34:02 | Travessa Sete de Setembro - Mocs - Timbaúba - PE | 14 | Ligado | 0v | 145 metros | -7.5149 -35.3095 |
| 26/02/2024 16:34:42 | Travessa Sete de Setembro - Mocs - Timbaúba - PE | 0 | Ligado | 0v | Parado | -7.5149 -35.3095 |
| 26/02/2024 16:35:22 | Travessa Sete de Setembro - Mocs - Timbaúba - PE | 0 | Ligado | 0v | Parado | -7.5149 -35.3095 |
| 26/02/2024 16:36:02 | Travessa Sete de Setembro - Mocs - Timbaúba - PE | 0 | Ligado | 0v | Parado | -7.5149 -35.3095 |
| 26/02/2024 16:36:42 | Travessa Sete de Setembro - Mocs - Timbaúba - PE | 0 | Ligado | 0v | Parado | -7.5149 -35.3095 |
| 26/02/2024 16:37:22 | Travessa Sete de Setembro - Mocs - Timbaúba - PE | 0 | Ligado | 0v | Parado | -7.5149 -35.3095 |
| 26/02/2024 16:38:02 | Travessa Sete de Setembro - Mocs - Timbaúba - PE | 0 | Ligado | 0v | Parado | -7.5149 -35.3095 |
| 26/02/2024 16:38:42 | Travessa Sete de Setembro - Mocs - Timbaúba - PE | 0 | Ligado | 0v | Parado | -7.5149 -35.3095 |
| 26/02/2024 16:39:22 | Travessa Sete de Setembro - Mocs - Timbaúba - PE | 0 | Ligado | 0v | Parado | -7.5149 -35.3095 |
| 26/02/2024 16:40:02 | Travessa Sete de Setembro - Mocs - Timbaúba - PE | 0 | Ligado | 0v | Parado | -7.5149 -35.3095 |
| 26/02/2024 16:40:42 | Travessa Sete de Setembro - Mocs - Timbaúba - PE | 0 | Ligado | 0v | Parado | -7.5149 -35.3095 |
| 26/02/2024 16:41:23 | Travessa Sete de Setembro - Mocs - Timbaúba - PE | 0 | Ligado | 0v | Parado | -7.5149 -35.3095 |
| 26/02/2024 16:42:03 | Travessa Sete de Setembro - Mocs - Timbaúba - PE | 0 | Ligado | 0v | Parado | -7.5149 -35.3095 |
| 26/02/2024 16:42:43 | Travessa Sete de Setembro - Mocs - Timbaúba - PE | 0 | Ligado | 0v | Parado | -7.5149 -35.3095 |
| 26/02/2024 16:43:23 | Travessa Sete de Setembro - Mocs - Timbaúba - PE | 0 | Ligado | 0v | Parado | -7.5149 -35.3095 |
| 26/02/2024 16:44:03 | Travessa Sete de Setembro - Mocs - Timbaúba - PE | 0 | Ligado | 0v | Parado | -7.5149 -35.3095 |
| 26/02/2024 16:44:43 | Travessa Sete de Setembro - Mocs - Timbaúba - PE | 0 | Ligado | 0v | Parado | -7.5149 -35.3095 |
| 26/02/2024 16:45:23 | Travessa Sete de Setembro - Mocs - Timbaúba - PE | 0 | Ligado | 0v | Parado | -7.5149 -35.3095 |
| 26/02/2024 16:46:03 | Travessa Sete de Setembro - Mocs - Timbaúba - PE | 0 | Ligado | 0v | Parado | -7.5149 -35.3095 |


| | | | | | | |
|------------------------|---|----|--------|----|------------|---------------------|
| 26/02/2024 16:46:43 | Travessa Sete de Setembro - Mocs - Timbaúba - PE | 0 | Ligado | 0v | Parado | -7.5149 -35.3095 |
| 26/02/2024 16:47:23 | Travessa Sete de Setembro - Mocs - Timbaúba - PE | 0 | Ligado | 0v | Parado | -7.5149 -35.3095 |
| 26/02/2024 16:48:03 | Travessa Sete de Setembro - Mocs - Timbaúba - PE | 0 | Ligado | 0v | Parado | -7.5149 -35.3095 |
| 26/02/2024 16:48:43 | Travessa Sete de Setembro - Mocs - Timbaúba - PE | 0 | Ligado | 0v | Parado | -7.5149 -35.3095 |
| 26/02/2024 16:49:23 | Rua Manoel de Albuquerque Galvão - Mocs - Timbaúba - PE | 11 | Ligado | 0v | 62 metros | -7.5154 -35.3098 |
| 26/02/2024 16:50:03 | Rua Manoel de Albuquerque Galvão - Mocs - Timbaúba - PE | 0 | Ligado | 0v | 102 metros | -7.5161 -35.3092 |
| 26/02/2024 16:50:30 | Rua Doutor Geraldo Ferreira Lima - Mocs - Timbaúba - PE | 11 | Ligado | 0v | 61 metros | -7.5157 -35.3088 |
| 26/02/2024 16:50:43 | Rua Doutor Geraldo Ferreira Lima - Mocs - Timbaúba - PE | 0 | Ligado | 0v | Parado | -7.5157 -35.3088 |
| 26/02/2024 16:51:23 | Rua Doutor Geraldo Ferreira Lima - Mocs - Timbaúba - PE | 14 | Ligado | 0v | 150 metros | -7.5147 -35.3079 |
| 26/02/2024 16:51:38 | Rua Doutor Geraldo Ferreira Lima - Mocs - Timbaúba - PE | 16 | Ligado | 0v | 61 metros | -7.5143 -35.3076 |
| 26/02/2024 16:52:03 | Rua Doutor Geraldo Ferreira Lima - Mocs - Timbaúba - PE | 0 | Ligado | 0v | Parado | -7.5143 -35.3076 |
| 26/02/2024 16:52:43 | Rua Coronel Claudino - Mocs - Timbaúba - PE | 19 | Ligado | 0v | 101 metros | -7.5140 -35.3067 |
| 26/02/2024 16:53:10 | Rua Coronel Claudino - Mocs - Timbaúba - PE | 17 | Ligado | 0v | 112 metros | -7.5140 -35.3057 |
| 26/02/2024 16:53:23 | Rua Coronel Claudino - Mocs - Timbaúba - PE | 18 | Ligado | 0v | 62 metros | -7.5139 -35.3052 |
| 26/02/2024 16:53:49 | Rua Coronel Claudino - Mocs - Timbaúba - PE | 14 | Ligado | 0v | 119 metros | -7.5136 -35.3041 |
| 26/02/2024 16:54:03 | Rua Coronel Claudino - Mocs - Timbaúba - PE | 15 | Ligado | 0v | 71 metros | -7.5132 -35.3036 |
| 26/02/2024 16:54:43 | Rodovia PE-082 - Mocs - Timbaúba - PE | 20 | Ligado | 0v | 128 metros | -7.5123 -35.3029 |
| 26/02/2024 16:55:23 | Rodovia PE-082 - Mocs - Timbaúba - PE | 41 | Ligado | 0v | 317 metros | -7.5096 -35.3020 |
| 26/02/2024 16:56:03 | Rodovia PE-082 - Mocs - Timbaúba - PE | 23 | Ligado | 0v | 364 metros | -7.5067 -35.3006 |
| 26/02/2024 16:56:43 | Rodovia PE-082 - Mocs - Timbaúba - PE | 42 | Ligado | 0v | 387 metros | -7.5035 -35.2991 |
| 26/02/2024 16:57:23 | Rodovia PE-082 - Mocs - Timbaúba - PE | 21 | Ligado | 0v | 331 metros | -7.5006 -35.2985 |
| 26/02/2024 16:58:03 | Rodovia PE-082 - Mocs - Ferreiros - PE | 20 | Ligado | 0v | 237 metros | -7.4985 -35.2981 |

| | | | | | | |
|------------------------|---------------------------------------|----|--------|----|------------|---------------------|
| 26/02/2024 16:58:43 | Rodovia PE-082 - Mocs - Timbaúba - PE | 21 | Ligado | 0v | 114 metros | -7.4975 -35.2979 |
| 26/02/2024 16:59:23 | Rodovia PE-082 - Ferreiros - PE | 28 | Ligado | 0v | 311 metros | -7.4948 -35.2974 |
| 26/02/2024 17:00:03 | Rodovia PE-082 - Ferreiros - PE | 40 | Ligado | 0v | 336 metros | -7.4918 -35.2968 |
| 26/02/2024 17:00:13 | Rodovia PE-082 - Ferreiros - PE | 47 | Ligado | 0v | 127 metros | -7.4907 -35.2965 |
| 26/02/2024 17:00:25 | Rodovia PE-082 - Ferreiros - PE | 52 | Ligado | 0v | 171 metros | -7.4893 -35.2958 |
| 26/02/2024 17:00:43 | Rodovia PE-082 - Ferreiros - PE | 66 | Ligado | 0v | 296 metros | -7.4875 -35.2939 |
| 26/02/2024 17:01:23 | Rodovia PE-082 - Ferreiros - PE | 65 | Ligado | 0v | 759 metros | -7.4830 -35.2888 |
| 26/02/2024 17:02:03 | Rodovia PE-082 - Ferreiros - PE | 61 | Ligado | 0v | 734 metros | -7.4786 -35.2838 |
| 26/02/2024 17:02:43 | Rodovia PE-082 - Ferreiros - PE | 55 | Ligado | 0v | 630 metros | -7.4749 -35.2795 |
| 26/02/2024 17:03:23 | Rodovia PE-082 - Ferreiros - PE | 22 | Ligado | 0v | 538 metros | -7.4717 -35.2758 |
| 26/02/2024 17:04:03 | Rodovia PE-082 - Ferreiros - PE | 27 | Ligado | 0v | 215 metros | -7.4704 -35.2744 |
| 26/02/2024 17:04:43 | Rodovia PE-082 - Ferreiros - PE | 34 | Ligado | 0v | 394 metros | -7.4682 -35.2716 |
| 26/02/2024 17:05:23 | Rodovia PE-082 - Ferreiros - PE | 48 | Ligado | 0v | 383 metros | -7.4661 -35.2688 |
| 26/02/2024 17:06:03 | Rodovia PE-082 - Ferreiros - PE | 53 | Ligado | 0v | 597 metros | -7.4629 -35.2645 |
| 26/02/2024 17:06:43 | Rodovia PE-082 - Ferreiros - PE | 64 | Ligado | 0v | 664 metros | -7.4593 -35.2597 |
| 26/02/2024 17:07:23 | Rodovia PE-082 - Ferreiros - PE | 51 | Ligado | 0v | 655 metros | -7.4557 -35.2550 |
| 26/02/2024 17:07:50 | Rodovia PE-082 - Ferreiros - PE | 44 | Ligado | 0v | 341 metros | -7.4537 -35.2527 |
| 26/02/2024 17:08:03 | Rodovia PE-082 - Ferreiros - PE | 38 | Ligado | 0v | 162 metros | -7.4524 -35.2521 |
| 26/02/2024 17:08:43 | Rodovia PE-082 - Ferreiros - PE | 13 | Ligado | 0v | 373 metros | -7.4492 -35.2510 |
| 26/02/2024 17:09:22 | Rodovia PE-082 - Ferreiros - PE | 18 | Ligado | 0v | 305 metros | -7.4467 -35.2500 |
| 26/02/2024 17:09:44 | Rodovia PE-082 - Ferreiros - PE | 23 | Ligado | 0v | 169 metros | -7.4452 -35.2498 |
| 26/02/2024 17:10:03 | Rodovia PE-082 - Ferreiros - PE | 0 | Ligado | 0v | 63 metros | -7.4446 -35.2498 |

| | | | | | | |
|------------------------|--|----|--------|----|------------|---------------------|
| 26/02/2024 17:10:43 | Rodovia PE-082 - Ferreiros - PE | 45 | Ligado | 0v | 227 metros | -7.4426 -35.2500 |
| 26/02/2024 17:11:15 | Rodovia PE-082 - Ferreiros - PE | 46 | Ligado | 0v | 424 metros | -7.4388 -35.2504 |
| 26/02/2024 17:12:03 | Rodovia PE-082 - Ferreiros - PE | 56 | Ligado | 0v | 745 metros | -7.4328 -35.2534 |
| 26/02/2024 17:12:43 | Rodovia PE-082 - Camutanga - PE | 0 | Ligado | 0v | 232 metros | -7.4309 -35.2543 |
| 26/02/2024 17:13:23 | Rodovia PE-082 - Camutanga - PE | 42 | Ligado | 0v | 301 metros | -7.4285 -35.2555 |
| 26/02/2024 17:14:03 | Rodovia PE-082 - Camutanga - PE | 0 | Ligado | 0v | 291 metros | -7.4261 -35.2563 |
| 26/02/2024 17:14:43 | Rodovia PE-082 - Camutanga - PE | 41 | Ligado | 0v | 174 metros | -7.4248 -35.2572 |
| 26/02/2024 17:15:04 | Rodovia PE-082 - Camutanga - PE | 40 | Ligado | 0v | 272 metros | -7.4227 -35.2585 |
| 26/02/2024 17:15:23 | Rodovia PE-082 - Camutanga - PE | 27 | Ligado | 0v | 122 metros | -7.4216 -35.2587 |
| 26/02/2024 17:15:53 | Rodovia PE-082 - Camutanga - PE | 13 | Ligado | 0v | 218 metros | -7.4197 -35.2592 |
| 26/02/2024 17:16:03 | Rodovia PE-082 - Camutanga - PE | 0 | Ligado | 0v | Parado | -7.4197 -35.2592 |
| 26/02/2024 17:16:43 | Rodovia PE-082 - Camutanga - PE | 19 | Ligado | 0v | 240 metros | -7.4177 -35.2601 |
| 26/02/2024 17:17:23 | Rodovia PE-082 - Camutanga - PE | 0 | Ligado | 0v | 192 metros | -7.4162 -35.2609 |
| 26/02/2024 17:17:56 | Rodovia Pe Oitenta e Dois - Camutanga - PE | 17 | Ligado | 0v | 76 metros | -7.4157 -35.2613 |
| 26/02/2024 17:18:08 | Rua Santa Cruz - Camutanga - PE | 33 | Ligado | 0v | 74 metros | -7.4156 -35.2620 |
| 26/02/2024 17:18:21 | Rua Santa Cruz - Camutanga - PE | 36 | Ligado | 0v | 132 metros | -7.4151 -35.2630 |
| 26/02/2024 17:18:43 | Rua Santa Cruz - Camutanga - PE | 46 | Ligado | 0v | 233 metros | -7.4135 -35.2644 |
| 26/02/2024 17:19:23 | Rua Santa Cruz - Camutanga - PE | 19 | Ligado | 0v | 387 metros | -7.4111 -35.2669 |
| 26/02/2024 17:20:03 | Rua Santa Cruz - Camutanga - PE | 0 | Ligado | 0v | 117 metros | -7.4103 -35.2676 |
| 26/02/2024 17:20:44 | Rua Santa Cruz - Camutanga - PE | 14 | Ligado | 0v | 234 metros | -7.4088 -35.2691 |
| 26/02/2024 17:21:24 | Rua Santa Cruz - Camutanga - PE | 25 | Ligado | 0v | 234 metros | -7.4074 -35.2707 |
| 26/02/2024 17:22:04 | Rua Santa Cruz - Camutanga - PE | 0 | Ligado | 0v | 106 metros | -7.4069 -35.2715 |

| | | | | | | |
|------------------------|---|----|--------|----|------------|---------------------|
| 26/02/2024 17:22:26 | Rua Santa Cruz - Camutanga - PE | 12 | Ligado | 0v | Parado | -7.4069 -35.2715 |
| 26/02/2024 17:22:44 | Rua Santa Cruz - Camutanga - PE | 10 | Ligado | 0v | 96 metros | -7.4063 -35.2721 |
| 26/02/2024 17:23:15 | Rua Santa Cruz - Camutanga - PE | 15 | Ligado | 0v | 130 metros | -7.4053 -35.2728 |
| 26/02/2024 17:24:04 | Rua Santa Cruz - Camutanga - PE | 0 | Ligado | 0v | Parado | -7.4053 -35.2728 |
| 26/02/2024 17:24:35 | Avenida Pedro de Albuquerque Uchôa - Camutanga - PE | 13 | Ligado | 0v | 126 metros | -7.4045 -35.2735 |
| 26/02/2024 17:25:10 | Avenida Pedro de Albuquerque Uchôa - Camutanga - PE | 16 | Ligado | 0v | 130 metros | -7.4051 -35.2745 |
| 26/02/2024 17:25:24 | Avenida Pedro de Albuquerque Uchôa - Camutanga - PE | 0 | Ligado | 0v | Parado | -7.4051 -35.2745 |
| 26/02/2024 17:26:04 | Avenida Pedro de Albuquerque Uchôa - Camutanga - PE | 19 | Ligado | 0v | 94 metros | -7.4053 -35.2753 |
| 26/02/2024 17:26:44 | Avenida Pedro de Albuquerque Uchôa - Camutanga - PE | 0 | Ligado | 0v | 145 metros | -7.4056 -35.2766 |
| 26/02/2024 17:27:24 | Avenida Pedro de Albuquerque Uchôa - Camutanga - PE | 0 | Ligado | 0v | Parado | -7.4056 -35.2766 |
| 26/02/2024 17:28:04 | Avenida Moisés Correia - Camutanga - PE | 0 | Ligado | 0v | 194 metros | -7.4072 -35.2759 |
| 26/02/2024 17:28:44 | Avenida Moisés Correia - Camutanga - PE | 0 | Ligado | 0v | Parado | -7.4072 -35.2759 |
| 26/02/2024 17:29:24 | Avenida Moisés Correia - Camutanga - PE | 18 | Ligado | 0v | 103 metros | -7.4080 -35.2755 |
| 26/02/2024 17:30:04 | Avenida Moisés Correia - Camutanga - PE | 0 | Ligado | 0v | 91 metros | -7.4087 -35.2751 |
| 26/02/2024 17:30:44 | Travessa José Batista - Camutanga - PE | 15 | Ligado | 0v | 84 metros | -7.4084 -35.2744 |
| 26/02/2024 17:31:24 | Travessa José Batista - Camutanga - PE | 0 | Ligado | 0v | Parado | -7.4084 -35.2744 |
| 26/02/2024 17:31:54 | Avenida Moisés Correia - Camutanga - PE | 13 | Ligado | 0v | 52 metros | -7.4086 -35.2740 |
| 26/02/2024 17:32:04 | Avenida Moisés Correia - Camutanga - PE | 17 | Ligado | 0v | Parado | -7.4086 -35.2740 |
| 26/02/2024 17:32:44 | Rua Agamenon Magalhães - Camutanga - PE | 0 | Ligado | 0v | 106 metros | -7.4088 -35.2730 |
| 26/02/2024 17:33:03 | Avenida Doutor Simplício Tavares de Melo - Camutanga - PE | 17 | Ligado | 0v | 59 metros | -7.4087 -35.2725 |
| 26/02/2024 17:33:24 | Avenida Doutor Simplício Tavares de Melo - Camutanga - PE | 0 | Ligado | 0v | 78 metros | -7.4082 -35.2721 |
| 26/02/2024 17:34:04 | Avenida Doutor Simplício Tavares de Melo - Camutanga - PE | 0 | Ligado | 0v | Parado | -7.4082 -35.2721 |

| | | | | | | |
|------------------------|--|----|-----------|---|---------------|---------------------|
| 26/02/2024 17:34:44 | Avenida Doutor Simplício Tavares de Melo - Camutanga - PE | 0 | Ligado | 0v | Parado | -7.4082 -35.2721 |
| 26/02/2024 17:35:24 | Avenida Doutor Simplício Tavares de Melo - Camutanga - PE | 0 | Ligado | 0v | Parado | -7.4082 -35.2721 |
| 26/02/2024 17:36:04 | Avenida Doutor Simplício Tavares de Melo - Camutanga - PE | 0 | Ligado | 0v | Parado | -7.4082 -35.2721 |
| 26/02/2024 17:36:44 | Avenida Doutor Simplício Tavares de Melo - Camutanga - PE | 0 | Ligado | 0v | Parado | -7.4082 -35.2721 |
| 26/02/2024 17:37:24 | Avenida Doutor Simplício Tavares de Melo - Camutanga - PE | 0 | Ligado | 0v | Parado | -7.4082 -35.2721 |
| 26/02/2024 17:38:04 | Avenida Doutor Simplício Tavares de Melo - Camutanga - PE | 0 | Ligado | 0v | Parado | -7.4082 -35.2721 |
| 26/02/2024 17:38:44 | Avenida Doutor Simplício Tavares de Melo - Camutanga - PE | 0 | Ligado | 0v | Parado | -7.4082 -35.2721 |
| 26/02/2024 17:39:14 | Avenida Doutor Simplício Tavares de Melo - Camutanga - PE | 13 | Ligado | 0v | 74 metros | -7.4087 -35.2725 |
| 26/02/2024 17:39:24 | Avenida Doutor Simplício Tavares de Melo - Camutanga - PE | 0 | Ligado | 0v | Parado | -7.4087 -35.2725 |
| 26/02/2024 17:39:56 | Avenida Presidente Getúlio Vargas - Camutanga - PE | 12 | Ligado | 0v | 161 metros | -7.4086 -35.2739 |
| 26/02/2024 17:40:44 | Avenida Presidente Getúlio Vargas, 240 - Camutanga - PE | 0 | Ligado | 0v | 228 metros | -7.4068 -35.2749 |
| 26/02/2024 17:41:24 | Avenida Moisés Correia - Camutanga - PE | 0 | Ligado | 0v | 100 metros | -7.4074 -35.2756 |
| 26/02/2024 17:42:04 | Avenida Moisés Correia - Camutanga - PE | 0 | Ligado | 0v | Parado | -7.4074 -35.2756 |
| 26/02/2024 17:42:44 | Avenida Moisés Correia - Camutanga - PE | 0 | Ligado | 0v | Parado | -7.4074 -35.2756 |
| 26/02/2024 17:43:24 | Avenida Moisés Correia - Camutanga - PE | 0 | Ligado | 0v | Parado | -7.4074 -35.2756 |
| 26/02/2024 17:44:04 | Avenida Moisés Correia - Camutanga - PE | 0 | Ligado | 0v | Parado | -7.4074 -35.2756 |
| 26/02/2024 17:44:44 | Avenida Moisés Correia - Camutanga - PE | 0 | Ligado | 0v | Parado | -7.4074 -35.2756 |
| 26/02/2024 17:45:24 | Avenida Moisés Correia - Camutanga - PE | 0 | Ligado | 0v | Parado | -7.4074 -35.2756 |
| 26/02/2024 17:46:04 | Avenida Moisés Correia - Camutanga - PE | 0 | Ligado | 0v | Parado | -7.4074 -35.2756 |
| 26/02/2024 17:46:07 | | | |  | | |
| 26/02/2024 17:51:04 | Avenida Moisés Correia - Camutanga - PE | 0 | Desligado | 0v | Parado | -7.4074 -35.2756 |
| 26/02/2024 17:56:04 | Avenida Moisés Correia - Camutanga - PE | 0 | Desligado | 0v | Parado | -7.4074 -35.2756 |

| | | | | | | |
|------------------------|---|----|-----------|---|------------|---------------------|
| 26/02/2024 18:01:03 | Avenida Moisés Correia - Camutanga - PE | 0 | Desligado | 0v | Parado | -7.4074 -35.2756 |
| 26/02/2024 18:01:08 | | | |  | | |
| 26/02/2024 18:01:44 | Avenida Moisés Correia - Camutanga - PE | 0 | Ligado | 0v | Parado | -7.4074 -35.2756 |
| 26/02/2024 18:02:24 | Avenida Moisés Correia - Camutanga - PE | 0 | Ligado | 0v | Parado | -7.4074 -35.2756 |
| 26/02/2024 18:03:04 | Avenida Moisés Correia - Camutanga - PE | 0 | Ligado | 0v | 149 metros | -7.4086 -35.2750 |
| 26/02/2024 18:03:44 | Avenida Moisés Correia - Camutanga - PE | 0 | Ligado | 0v | 101 metros | -7.4084 -35.2741 |
| 26/02/2024 18:06:03 | Avenida Doutor Simplício Tavares de Melo - Camutanga - PE | 19 | Ligado | 0v | 274 metros | -7.4075 -35.2718 |
| 26/02/2024 18:06:16 | Avenida Doutor Simplício Tavares de Melo - Camutanga - PE | 15 | Ligado | 0v | 53 metros | -7.4071 -35.2715 |
| 26/02/2024 18:06:36 | Rua Santa Cruz - Camutanga - PE | 24 | Ligado | 0v | 119 metros | -7.4076 -35.2706 |
| 26/02/2024 18:07:23 | Rua Santa Cruz - Camutanga - PE | 26 | Ligado | 0v | 320 metros | -7.4095 -35.2685 |
| 26/02/2024 18:08:03 | Rua Santa Cruz - Camutanga - PE | 25 | Ligado | 0v | 229 metros | -7.4110 -35.2670 |
| 26/02/2024 18:08:43 | Rua Santa Cruz - Camutanga - PE | 44 | Ligado | 0v | 419 metros | -7.4137 -35.2643 |
| 26/02/2024 18:09:03 | Rua Santa Cruz - Camutanga - PE | 44 | Ligado | 0v | 244 metros | -7.4153 -35.2628 |
| 26/02/2024 18:09:20 | Rodovia Pe Oitenta e Dois - Camutanga - PE | 32 | Ligado | 0v | 189 metros | -7.4159 -35.2613 |
| 26/02/2024 18:10:03 | Rodovia PE-082 - Camutanga - PE | 22 | Ligado | 0v | 298 metros | -7.4182 -35.2598 |
| 26/02/2024 18:10:18 | Rodovia PE-082 - Camutanga - PE | 30 | Ligado | 0v | 113 metros | -7.4191 -35.2594 |
| 26/02/2024 18:10:32 | Rodovia PE-082 - Camutanga - PE | 15 | Ligado | 0v | 99 metros | -7.4200 -35.2592 |
| 26/02/2024 18:10:43 | Rodovia PE-082 - Camutanga - PE | 31 | Ligado | 0v | 79 metros | -7.4207 -35.2590 |
| 26/02/2024 18:11:21 | Rodovia PE-082 - Camutanga - PE | 43 | Ligado | 0v | 332 metros | -7.4235 -35.2581 |
| 26/02/2024 18:11:56 | Rodovia PE-082 - Camutanga - PE | 16 | Ligado | 0v | 336 metros | -7.4260 -35.2564 |
| 26/02/2024 18:12:20 | Rodovia PE-082 - Camutanga - PE | 13 | Ligado | 0v | Parado | -7.4260 -35.2564 |
| 26/02/2024 18:12:43 | Rodovia PE-082 - Camutanga - PE | 25 | Ligado | 0v | 182 metros | -7.4276 -35.2559 |

| | | | | | | |
|------------------------|---------------------------------|----|--------|----|------------|---------------------|
| 26/02/2024 18:13:01 | Rodovia PE-082 - Camutanga - PE | 39 | Ligado | 0v | 183 metros | -7.4291 -35.2553 |
| 26/02/2024 18:13:23 | Rodovia PE-082 - Ferreiros - PE | 49 | Ligado | 0v | 287 metros | -7.4314 -35.2541 |
| 26/02/2024 18:14:03 | Rodovia PE-082 - Ferreiros - PE | 52 | Ligado | 0v | 680 metros | -7.4368 -35.2513 |
| 26/02/2024 18:14:21 | Rodovia PE-082 - Ferreiros - PE | 41 | Ligado | 0v | 252 metros | -7.4389 -35.2504 |
| 26/02/2024 18:14:43 | Rodovia PE-082 - Ferreiros - PE | 46 | Ligado | 0v | 255 metros | -7.4411 -35.2501 |
| 26/02/2024 18:15:23 | Rodovia PE-082 - Ferreiros - PE | 39 | Ligado | 0v | 491 metros | -7.4455 -35.2498 |
| 26/02/2024 18:16:03 | Rodovia PE-082 - Ferreiros - PE | 32 | Ligado | 0v | 362 metros | -7.4486 -35.2508 |
| 26/02/2024 18:16:43 | Rodovia PE-082 - Ferreiros - PE | 43 | Ligado | 0v | 379 metros | -7.4518 -35.2519 |
| 26/02/2024 18:16:59 | Rodovia PE-082 - Ferreiros - PE | 41 | Ligado | 0v | 191 metros | -7.4534 -35.2526 |
| 26/02/2024 18:17:09 | Rodovia PE-082 - Ferreiros - PE | 39 | Ligado | 0v | 114 metros | -7.4543 -35.2532 |
| 26/02/2024 18:17:23 | Rodovia PE-082 - Ferreiros - PE | 42 | Ligado | 0v | 159 metros | -7.4552 -35.2543 |
| 26/02/2024 18:18:03 | Rodovia PE-082 - Ferreiros - PE | 60 | Ligado | 0v | 551 metros | -7.4582 -35.2582 |
| 26/02/2024 18:18:43 | Rodovia PE-082 - Ferreiros - PE | 38 | Ligado | 0v | 552 metros | -7.4612 -35.2622 |
| 26/02/2024 18:19:23 | Rodovia PE-082 - Ferreiros - PE | 35 | Ligado | 0v | 400 metros | -7.4633 -35.2651 |
| 26/02/2024 18:20:03 | Rodovia PE-082 - Ferreiros - PE | 47 | Ligado | 0v | 413 metros | -7.4656 -35.2681 |
| 26/02/2024 18:22:03 | Rodovia PE-082 - Ferreiros - PE | 11 | Ligado | 0v | 1,07 km | -7.4716 -35.2757 |
| 26/02/2024 18:22:43 | Rodovia PE-082 - Ferreiros - PE | 42 | Ligado | 0v | 393 metros | -7.4739 -35.2784 |
| 26/02/2024 18:23:23 | Rodovia PE-082 - Ferreiros - PE | 42 | Ligado | 0v | 484 metros | -7.4768 -35.2817 |
| 26/02/2024 18:24:03 | Rodovia PE-082 - Ferreiros - PE | 55 | Ligado | 0v | 510 metros | -7.4798 -35.2851 |
| 26/02/2024 18:24:43 | Rodovia PE-082 - Ferreiros - PE | 64 | Ligado | 0v | 681 metros | -7.4839 -35.2897 |
| 26/02/2024 18:25:23 | Rodovia PE-082 - Ferreiros - PE | 67 | Ligado | 0v | 753 metros | -7.4883 -35.2949 |
| 26/02/2024 18:25:40 | Rodovia PE-082 - Ferreiros - PE | 64 | Ligado | 0v | 314 metros | -7.4906 -35.2965 |

| | | | | | | |
|------------------------|--|----|--------|----|------------|---------------------|
| 26/02/2024 18:26:03 | Rodovia PE-082 - Ferreiros - PE | 19 | Ligado | 0v | 285 metros | -7.4931 -35.2970 |
| 26/02/2024 18:26:35 | Rodovia PE-082 - Mocs - Ferreiros - PE | 23 | Ligado | 0v | 229 metros | -7.4951 -35.2975 |
| 26/02/2024 18:26:56 | Rodovia PE-082 - Mocs - Timbaúba - PE | 16 | Ligado | 0v | 184 metros | -7.4968 -35.2978 |
| 26/02/2024 18:27:23 | Rodovia PE-082 - Mocs - Ferreiros - PE | 31 | Ligado | 0v | 205 metros | -7.4986 -35.2981 |
| 26/02/2024 18:27:40 | Rodovia PE-082 - Mocs - Ferreiros - PE | 11 | Ligado | 0v | 99 metros | -7.4994 -35.2983 |
| 26/02/2024 18:28:03 | Rodovia PE-082 - Mocs - Ferreiros - PE | 0 | Ligado | 0v | Parado | -7.4994 -35.2983 |
| 26/02/2024 18:28:43 | Rodovia PE-082 - Mocs - Ferreiros - PE | 0 | Ligado | 0v | Parado | -7.4994 -35.2983 |
| 26/02/2024 18:29:23 | Rodovia PE-082 - Mocs - Ferreiros - PE | 0 | Ligado | 0v | Parado | -7.4994 -35.2983 |
| 26/02/2024 18:30:03 | Rodovia PE-082 - Mocs - Timbaúba - PE | 34 | Ligado | 0v | 204 metros | -7.4976 -35.2979 |
| 26/02/2024 18:30:29 | Rodovia PE-082 - Mocs - Ferreiros - PE | 18 | Ligado | 0v | 195 metros | -7.4959 -35.2976 |
| 26/02/2024 18:30:43 | Rua Luiz Marinho Falcão - Timbaúba - PE | 24 | Ligado | 0v | 71 metros | -7.4957 -35.2982 |
| 26/02/2024 18:31:23 | Rua Santo Antonio - Timbaúba - PE | 12 | Ligado | 0v | 159 metros | -7.4954 -35.2996 |
| 26/02/2024 18:32:03 | Rua Luiz Marinho Falcão, 5 - Timbaúba - PE | 12 | Ligado | 0v | 136 metros | -7.4952 -35.3008 |
| 26/02/2024 18:32:18 | Rua Luiz Marinho Falcão, 5 - Timbaúba - PE | 12 | Ligado | 0v | 56 metros | -7.4951 -35.3013 |
| 26/02/2024 18:32:43 | Rua Luiz Marinho Falcão, 5 - Timbaúba - PE | 11 | Ligado | 0v | 68 metros | -7.4952 -35.3019 |
| 26/02/2024 18:33:23 | Rua Luiz Marinho Falcão, 5 - Timbaúba - PE | 13 | Ligado | 0v | Parado | -7.4952 -35.3019 |
| 26/02/2024 18:34:03 | Rua Sao Tome - Ferreiros - PE | 11 | Ligado | 0v | 175 metros | -7.4953 -35.3035 |
| 26/02/2024 18:34:27 | Rua Luiz Marinho Falcão - Timbaúba - PE | 17 | Ligado | 0v | 84 metros | -7.4956 -35.3042 |
| 26/02/2024 18:34:43 | Rua Luiz Marinho Falcão - Timbaúba - PE | 19 | Ligado | 0v | 81 metros | -7.4959 -35.3049 |
| 26/02/2024 18:35:23 | Rua Luiz Marinho Falcão - Timbaúba - PE | 27 | Ligado | 0v | 205 metros | -7.4971 -35.3063 |
| 26/02/2024 18:35:52 | Rua Luiz Marinho Falcão - Timbaúba - PE | 20 | Ligado | 0v | 181 metros | -7.4982 -35.3075 |
| 26/02/2024 18:36:03 | Rua Luiz Marinho Falcão - Timbaúba - PE | 10 | Ligado | 0v | Parado | -7.4982 -35.3075 |

| | | | | | | |
|------------------------|--|----|--------|----|------------|---------------------|
| 26/02/2024 18:36:18 | Rua Luiz Marinho Falcão - Timbaúba - PE | 18 | Ligado | 0v | 121 metros | -7.4988 -35.3084 |
| 26/02/2024 18:36:40 | Rua Luiz Marinho Falcão - Timbaúba - PE | 24 | Ligado | 0v | 151 metros | -7.4994 -35.3096 |
| 26/02/2024 18:37:23 | Timbaúba - PE | 22 | Ligado | 0v | 214 metros | -7.5006 -35.3111 |
| 26/02/2024 18:38:03 | Rua Luiz marinho falcão - Timbaúba - PE | 0 | Ligado | 0v | 227 metros | -7.5022 -35.3124 |
| 26/02/2024 18:38:21 | Rua Olga de Albuquerque Queiroz - Timbaúba - PE | 25 | Ligado | 0v | 104 metros | -7.5029 -35.3130 |
| 26/02/2024 18:38:43 | Rua Luiz marinho falcão - Timbaúba - PE | 21 | Ligado | 0v | 111 metros | -7.5038 -35.3134 |
| 26/02/2024 18:39:23 | Rua Luiz marinho falcão - Mocs - Timbaúba - PE | 21 | Ligado | 0v | 236 metros | -7.5057 -35.3143 |
| 26/02/2024 18:39:34 | Rua Luiz marinho falcão - Mocs - Timbaúba - PE | 17 | Ligado | 0v | Parado | -7.5057 -35.3143 |
| 26/02/2024 18:39:49 | Rua Almirante Barroso - Mocs - Timbaúba - PE | 17 | Ligado | 0v | 125 metros | -7.5067 -35.3149 |
| 26/02/2024 18:40:04 | Rua Almirante Barroso - Mocs - Timbaúba - PE | 0 | Ligado | 0v | Parado | -7.5067 -35.3149 |
| 26/02/2024 18:40:44 | Rua Almirante Barroso - Mocs - Timbaúba - PE | 15 | Ligado | 0v | 158 metros | -7.5075 -35.3161 |
| 26/02/2024 18:41:16 | Rua Conselheiro João Alfredo - Mocs - Timbaúba - PE | 16 | Ligado | 0v | 178 metros | -7.5084 -35.3174 |
| 26/02/2024 18:41:45 | Rua Henrique Dias - Araruna - Timbaúba - PE | 13 | Ligado | 0v | 106 metros | -7.5091 -35.3180 |
| 26/02/2024 18:42:04 | Rua Henrique Dias - Araruna - Timbaúba - PE | 14 | Ligado | 0v | 90 metros | -7.5098 -35.3177 |
| 26/02/2024 18:42:44 | Praça João Pessoa - Araruna - Timbaúba - PE | 0 | Ligado | 0v | 69 metros | -7.5103 -35.3179 |
| 26/02/2024 18:43:24 | Praça João Pessoa - Araruna - Timbaúba - PE | 0 | Ligado | 0v | Parado | -7.5103 -35.3179 |
| 26/02/2024 18:44:00 | Praça João Pessoa - Araruna - Timbaúba - PE | 14 | Ligado | 0v | Parado | -7.5103 -35.3179 |
| 26/02/2024 18:44:32 | Rua Marechal Dantas Barreto - Araruna - Timbaúba - PE | 25 | Ligado | 0v | 222 metros | -7.5123 -35.3175 |
| 26/02/2024 18:44:44 | Rua Marechal Dantas Barreto, 276 - Araruna - Timbaúba - PE | 27 | Ligado | 0v | 72 metros | -7.5129 -35.3172 |
| 26/02/2024 18:45:24 | Rua Marechal Dantas Barreto - Araruna - Timbaúba - PE | 23 | Ligado | 0v | 241 metros | -7.5149 -35.3164 |
| 26/02/2024 18:46:04 | Rua Marechal Dantas Barreto - Araruna - Timbaúba - PE | 37 | Ligado | 0v | 325 metros | -7.5176 -35.3153 |
| 26/02/2024 18:46:44 | Araruna - Timbaúba - PE | 14 | Ligado | 0v | 317 metros | -7.5203 -35.3143 |

| | | | | | | |
|------------------------|----------------------------------|----|--------|----|------------|---------------------|
| 26/02/2024 18:47:24 | PE-089 - Mocs - Timbaúba - PE | 11 | Ligado | 0v | 431 metros | -7.5203 -35.3104 |
| 26/02/2024 18:47:39 | PE-089 - Mocs - Timbaúba - PE | 32 | Ligado | 0v | 110 metros | -7.5202 -35.3094 |
| 26/02/2024 18:47:51 | PE-089 - Mocs - Timbaúba - PE | 29 | Ligado | 0v | 105 metros | -7.5203 -35.3085 |
| 26/02/2024 18:48:04 | BR-408 - Mocs - Timbaúba - PE | 39 | Ligado | 0v | 87 metros | -7.5205 -35.3077 |
| 26/02/2024 18:48:44 | BR-408 - Mocs - Timbaúba - PE | 68 | Ligado | 0v | 659 metros | -7.5219 -35.3019 |
| 26/02/2024 18:49:24 | BR-408 - Mocs - Timbaúba - PE | 68 | Ligado | 0v | 766 metros | -7.5226 -35.2950 |
| 26/02/2024 18:49:35 | BR-408 - Mocs - Timbaúba - PE | 69 | Ligado | 0v | 210 metros | -7.5229 -35.2932 |
| 26/02/2024 18:50:04 | BR-408 - Mocs - Timbaúba - PE | 60 | Ligado | 0v | 545 metros | -7.5268 -35.2901 |
| 26/02/2024 18:50:15 | BR-408 - Mocs - Timbaúba - PE | 54 | Ligado | 0v | 172 metros | -7.5282 -35.2895 |
| 26/02/2024 18:50:29 | BR-408 - Mocs - Timbaúba - PE | 58 | Ligado | 0v | 215 metros | -7.5301 -35.2899 |
| 26/02/2024 18:50:44 | BR-408 - Mocs - Timbaúba - PE | 58 | Ligado | 0v | 452 metros | -7.5322 -35.2892 |
| 26/02/2024 18:51:09 | BR-408 - Mocs - Timbaúba - PE | 63 | Ligado | 0v | 397 metros | -7.5355 -35.2878 |
| 26/02/2024 18:51:24 | BR-408 - Mocs - Timbaúba - PE | 68 | Ligado | 0v | 282 metros | -7.5374 -35.2861 |
| 26/02/2024 18:51:40 | BR-408 - Mocs - Timbaúba - PE | 76 | Ligado | 0v | 846 metros | -7.5391 -35.2839 |
| 26/02/2024 18:52:04 | BR-408 - Mocs - Timbaúba - PE | 68 | Ligado | 0v | 813 metros | -7.5402 -35.2793 |
| 26/02/2024 18:52:21 | BR-408 - Mocs - Timbaúba - PE | 70 | Ligado | 0v | 324 metros | -7.5406 -35.2764 |
| 26/02/2024 18:52:44 | BR-408 - Mocs - Timbaúba - PE | 65 | Ligado | 0v | 327 metros | -7.5433 -35.2735 |
| 26/02/2024 18:53:01 | BR-408 - Mocs - Timbaúba - PE | 69 | Ligado | 0v | 755 metros | -7.5446 -35.2709 |
| 26/02/2024 18:53:24 | BR-408 - Timbaúba - PE | 67 | Ligado | 0v | 423 metros | -7.5457 -35.2672 |
| 26/02/2024 18:54:34 | BR-408 - Caueiras - Aliança - PE | 64 | Ligado | 0v | 1,32 km | -7.5506 -35.2563 |
| 26/02/2024 18:55:30 | BR-408 - Caueiras - Aliança - PE | 66 | Ligado | 0v | 988 metros | -7.5592 -35.2586 |
| 26/02/2024 18:55:45 | BR-408 - Caueiras - Aliança - PE | 69 | Ligado | 0v | 285 metros | -7.5616 -35.2595 |

| | | | | | | |
|------------------------|----------------------------------|----|--------|----|------------|---------------------|
| 26/02/2024 18:56:10 | BR-408 - Caueiras - Aliança - PE | 74 | Ligado | 0v | 475 metros | -7.5657 -35.2584 |
| 26/02/2024 18:56:27 | BR-408 - Caueiras - Aliança - PE | 72 | Ligado | 0v | 355 metros | -7.5685 -35.2569 |
| 26/02/2024 18:56:47 | BR-408 - Caueiras - Aliança - PE | 66 | Ligado | 0v | 385 metros | -7.5707 -35.2542 |
| 26/02/2024 18:57:00 | BR-408 - Caueiras - Aliança - PE | 60 | Ligado | 0v | 228 metros | -7.5720 -35.2526 |
| 26/02/2024 18:57:10 | BR-408 - Caueiras - Aliança - PE | 70 | Ligado | 0v | 178 metros | -7.5734 -35.2520 |
| 26/02/2024 18:57:30 | BR-408 - Caueiras - Aliança - PE | 64 | Ligado | 0v | 378 metros | -7.5768 -35.2522 |
| 26/02/2024 18:57:40 | BR-408 - Caueiras - Aliança - PE | 67 | Ligado | 0v | 184 metros | -7.5785 -35.2521 |
| 26/02/2024 18:58:03 | BR-408 - Caueiras - Aliança - PE | 71 | Ligado | 0v | 448 metros | -7.5816 -35.2495 |
| 26/02/2024 18:58:50 | BR-408 - Caueiras - Aliança - PE | 20 | Ligado | 0v | 843 metros | -7.5891 -35.2484 |
| 26/02/2024 18:59:15 | BR-408 - Caueiras - Aliança - PE | 58 | Ligado | 0v | 293 metros | -7.5916 -35.2477 |
| 26/02/2024 18:59:30 | BR-408 - Caueiras - Aliança - PE | 57 | Ligado | 0v | 241 metros | -7.5928 -35.2459 |
| 26/02/2024 18:59:40 | BR-408 - Caueiras - Aliança - PE | 62 | Ligado | 0v | 161 metros | -7.5938 -35.2449 |
| 26/02/2024 18:59:57 | BR-408 - Caueiras - Aliança - PE | 63 | Ligado | 0v | 306 metros | -7.5963 -35.2437 |
| 26/02/2024 19:00:10 | BR-408 - Caueiras - Aliança - PE | 63 | Ligado | 0v | 228 metros | -7.5982 -35.2430 |
| 26/02/2024 19:00:50 | BR-408 - Aliança - PE | 69 | Ligado | 0v | 734 metros | -7.6044 -35.2407 |
| 26/02/2024 19:01:20 | BR-408 - Aliança - PE | 67 | Ligado | 0v | 580 metros | -7.6095 -35.2397 |
| 26/02/2024 19:01:30 | BR-408 - Aliança - PE | 61 | Ligado | 0v | 184 metros | -7.6111 -35.2397 |
| 26/02/2024 19:02:03 | BR-408 - Aliança - PE | 61 | Ligado | 0v | 535 metros | -7.6159 -35.2392 |
| 26/02/2024 19:02:30 | BR-408 - Aliança - PE | 66 | Ligado | 0v | 502 metros | -7.6198 -35.2415 |
| 26/02/2024 19:02:50 | BR-408 - Aliança - PE | 67 | Ligado | 0v | 385 metros | -7.6232 -35.2412 |
| 26/02/2024 19:03:03 | BR-408 - Aliança - PE | 66 | Ligado | 0v | 241 metros | -7.6252 -35.2422 |
| 26/02/2024 19:03:30 | BR-408 - Aliança - PE | 65 | Ligado | 0v | 509 metros | -7.6279 -35.2458 |

| | | | | | | |
|------------------------|------------------------------|----|--------|----|------------|---------------------|
| 26/02/2024 19:03:41 | BR-408 - Aliança - PE | 61 | Ligado | 0v | 190 metros | -7.6289 -35.2472 |
| 26/02/2024 19:03:56 | BR-408 - Aliança - PE | 68 | Ligado | 0v | 279 metros | -7.6295 -35.2497 |
| 26/02/2024 19:04:10 | BR-408 - Aliança - PE | 72 | Ligado | 0v | 267 metros | -7.6315 -35.2511 |
| 26/02/2024 19:04:39 | BR-408 - Aliança - PE | 67 | Ligado | 0v | 563 metros | -7.6362 -35.2530 |
| 26/02/2024 19:04:50 | BR-408 - Aliança - PE | 70 | Ligado | 0v | 211 metros | -7.6380 -35.2535 |
| 26/02/2024 19:05:05 | BR-408 - Aliança - PE | 70 | Ligado | 0v | 295 metros | -7.6404 -35.2545 |
| 26/02/2024 19:06:51 | BR-408 - Nazaré da Mata - PE | 61 | Ligado | 0v | 1,99 km | -7.6575 -35.2493 |
| 26/02/2024 19:07:06 | BR-408 - Nazaré da Mata - PE | 68 | Ligado | 0v | 262 metros | -7.6598 -35.2498 |
| 26/02/2024 19:07:16 | BR-408 - Nazaré da Mata - PE | 67 | Ligado | 0v | 190 metros | -7.6615 -35.2502 |
| 26/02/2024 19:07:49 | BR-408 - Nazaré da Mata - PE | 69 | Ligado | 0v | 598 metros | -7.6658 -35.2470 |
| 26/02/2024 19:08:00 | BR-408 - Nazaré da Mata - PE | 67 | Ligado | 0v | 206 metros | -7.6675 -35.2463 |
| 26/02/2024 19:08:10 | BR-408 - Nazaré da Mata - PE | 66 | Ligado | 0v | 181 metros | -7.6691 -35.2467 |
| 26/02/2024 19:08:29 | BR-408 - Nazaré da Mata - PE | 66 | Ligado | 0v | 352 metros | -7.6717 -35.2485 |
| 26/02/2024 19:09:05 | BR-408 - Nazaré da Mata - PE | 68 | Ligado | 0v | 688 metros | -7.6768 -35.2519 |
| 26/02/2024 19:09:19 | BR-408 - Nazaré da Mata - PE | 64 | Ligado | 0v | 907 metros | -7.6791 -35.2518 |
| 26/02/2024 19:09:49 | BR-408 - Nazaré da Mata - PE | 68 | Ligado | 0v | 537 metros | -7.6829 -35.2488 |
| 26/02/2024 19:11:56 | BR-408 - Nazaré da Mata - PE | 57 | Ligado | 0v | 2,36 km | -7.7038 -35.2450 |
| 26/02/2024 19:12:07 | BR-408 - Nazaré da Mata - PE | 56 | Ligado | 0v | 173 metros | -7.7049 -35.2439 |
| 26/02/2024 19:12:41 | BR-408 - Nazaré da Mata - PE | 63 | Ligado | 0v | 553 metros | -7.7083 -35.2403 |
| 26/02/2024 19:13:11 | BR-408 - Nazaré da Mata - PE | 78 | Ligado | 0v | 589 metros | -7.7133 -35.2383 |
| 26/02/2024 19:13:25 | BR-408 - Nazaré da Mata - PE | 77 | Ligado | 0v | 294 metros | -7.7158 -35.2376 |
| 26/02/2024 19:13:54 | BR-408 - Nazaré da Mata - PE | 64 | Ligado | 0v | 598 metros | -7.7210 -35.2389 |

| | | | | | | |
|------------------------|---|----|--------|----|------------|---------------------|
| 26/02/2024 19:14:04 | BR-408 - Nazaré da Mata - PE | 61 | Ligado | 0v | 172 metros | -7.7225 -35.2390 |
| 26/02/2024 19:14:21 | BR-408 - Nazaré da Mata - PE | 69 | Ligado | 0v | 308 metros | -7.7250 -35.2402 |
| 26/02/2024 19:14:47 | Rodovia BR-408 - Juá - Nazaré da Mata - PE | 71 | Ligado | 0v | 497 metros | -7.7292 -35.2388 |
| 26/02/2024 19:15:15 | Rodovia BR-408 - Juá - Nazaré da Mata - PE | 74 | Ligado | 0v | 557 metros | -7.7334 -35.2360 |
| 26/02/2024 19:15:27 | Rodovia BR-408 - Juá - Nazaré da Mata - PE | 79 | Ligado | 0v | 260 metros | -7.7357 -35.2356 |
| 26/02/2024 19:15:57 | Rodovia BR-408 - Juá - Nazaré da Mata - PE | 68 | Ligado | 0v | 569 metros | -7.7406 -35.2341 |
| 26/02/2024 19:16:07 | Rodovia BR-408 - Juá - Nazaré da Mata - PE | 49 | Ligado | 0v | 175 metros | -7.7421 -35.2342 |
| 26/02/2024 19:16:20 | Rua Nunes Machado - Juá - Nazaré da Mata - PE | 19 | Ligado | 0v | 114 metros | -7.7432 -35.2342 |
| 26/02/2024 19:16:47 | Rua Nunes Machado - Juá - Nazaré da Mata - PE | 0 | Ligado | 0v | 158 metros | -7.7433 -35.2328 |
| 26/02/2024 19:17:21 | Rua General Osorio - Juá - Nazaré da Mata - PE | 19 | Ligado | 0v | 167 metros | -7.7439 -35.2314 |
| 26/02/2024 19:17:33 | Rua Coelho Neto - Juá - Nazaré da Mata - PE | 13 | Ligado | 0v | 76 metros | -7.7440 -35.2307 |
| 26/02/2024 19:17:43 | Rua Coelho Neto - Juá - Nazaré da Mata - PE | 17 | Ligado | 0v | Parado | -7.7440 -35.2307 |
| 26/02/2024 19:18:03 | Rua Coelho Neto - Juá - Nazaré da Mata - PE | 20 | Ligado | 0v | 166 metros | -7.7435 -35.2293 |
| 26/02/2024 19:18:48 | Rua Coelho Neto - Juá - Nazaré da Mata - PE | 0 | Ligado | 0v | Parado | -7.7435 -35.2293 |
| 26/02/2024 19:19:18 | Rua Ermirio Coutinho - Sertãozinho - Nazaré da Mata - PE | 14 | Ligado | 0v | 89 metros | -7.7433 -35.2285 |
| 26/02/2024 19:19:28 | Rua Ermirio Coutinho - Sertãozinho - Nazaré da Mata - PE | 16 | Ligado | 0v | Parado | -7.7433 -35.2285 |
| 26/02/2024 19:19:38 | Rua Ermirio Coutinho - Sertãozinho - Nazaré da Mata - PE | 19 | Ligado | 0v | 96 metros | -7.7439 -35.2280 |
| 26/02/2024 19:19:59 | Avenida Coronel Luís Inácio - Alto da Boa Vista - Nazaré da Mata - PE | 12 | Ligado | 0v | 106 metros | -7.7449 -35.2279 |
| 26/02/2024 19:20:48 | Avenida Coronel Luís Inácio - Alto da Boa Vista - Nazaré da Mata - PE | 13 | Ligado | 0v | 103 metros | -7.7458 -35.2277 |
| 26/02/2024 19:20:59 | Avenida Coronel Luís Inácio - Alto da Boa Vista - Nazaré da Mata - PE | 11 | Ligado | 0v | Parado | -7.7458 -35.2277 |
| 26/02/2024 19:21:28 | Rua Conselheiro João Brasil - Juá - Nazaré da Mata - PE | 19 | Ligado | 0v | 141 metros | -7.7465 -35.2267 |
| 26/02/2024 19:21:50 | Rua Conselheiro João Brasil - Juá - Nazaré da Mata - PE | 17 | Ligado | 0v | 113 metros | -7.7469 -35.2257 |

| | | | | | | |
|------------------------|--|----|-----------|---|------------|---------------------|
| 26/02/2024 19:22:08 | Rua Amaro Maltez de Farias - Alto da Boa Vista - Nazaré da Mata - PE | 16 | Ligado | 0v | 76 metros | -7.7471 -35.2251 |
| 26/02/2024 19:22:48 | Rua Amaro Maltez de Farias - Alto da Boa Vista - Nazaré da Mata - PE | 0 | Ligado | 0v | 150 metros | -7.7476 -35.2238 |
| 26/02/2024 19:23:10 | Rua Amaro Maltez de Farias - Alto da Boa Vista - Nazaré da Mata - PE | 11 | Ligado | 0v | Parado | -7.7476 -35.2238 |
| 26/02/2024 19:23:28 | Rua Amaro Maltez de Farias - Alto da Boa Vista - Nazaré da Mata - PE | 0 | Ligado | 0v | Parado | -7.7476 -35.2238 |
| 26/02/2024 19:24:08 | Rua Amaro Maltez de Farias - Alto da Boa Vista - Nazaré da Mata - PE | 0 | Ligado | 0v | Parado | -7.7476 -35.2238 |
| 26/02/2024 19:24:48 | Rua Amaro Maltez de Farias - Alto da Boa Vista - Nazaré da Mata - PE | 0 | Ligado | 0v | Parado | -7.7476 -35.2238 |
| 26/02/2024 19:25:28 | Rua Amaro Maltez de Farias - Alto da Boa Vista - Nazaré da Mata - PE | 0 | Ligado | 0v | Parado | -7.7476 -35.2238 |
| 26/02/2024 19:26:08 | Rua Amaro Maltez de Farias - Alto da Boa Vista - Nazaré da Mata - PE | 0 | Ligado | 0v | Parado | -7.7476 -35.2238 |
| 26/02/2024 19:26:48 | Rua Amaro Maltez de Farias - Alto da Boa Vista - Nazaré da Mata - PE | 0 | Ligado | 0v | Parado | -7.7476 -35.2238 |
| 26/02/2024 19:27:28 | Rua Amaro Maltez de Farias - Alto da Boa Vista - Nazaré da Mata - PE | 0 | Ligado | 0v | Parado | -7.7476 -35.2238 |
| 26/02/2024 19:28:08 | Rua Amaro Maltez de Farias - Alto da Boa Vista - Nazaré da Mata - PE | 0 | Ligado | 0v | Parado | -7.7476 -35.2238 |
| 26/02/2024 19:28:48 | Rua Amaro Maltez de Farias - Alto da Boa Vista - Nazaré da Mata - PE | 0 | Ligado | 0v | Parado | -7.7476 -35.2238 |
| 26/02/2024 19:29:28 | Rua Amaro Maltez de Farias - Alto da Boa Vista - Nazaré da Mata - PE | 0 | Ligado | 0v | Parado | -7.7476 -35.2238 |
| 26/02/2024 19:30:08 | Rua Amaro Maltez de Farias - Alto da Boa Vista - Nazaré da Mata - PE | 0 | Ligado | 0v | Parado | -7.7476 -35.2238 |
| 26/02/2024 19:30:48 | Rua Amaro Maltez de Farias - Alto da Boa Vista - Nazaré da Mata - PE | 0 | Ligado | 0v | Parado | -7.7476 -35.2238 |
| 26/02/2024 19:31:02 | Rua Amaro Maltez de Farias - Alto da Boa Vista - Nazaré da Mata - PE | 0 | Ligado | 0v | Parado | -7.7476 -35.2238 |
| 26/02/2024 19:31:04 | | | |  | | |
| 26/02/2024 19:35:48 | Rua Amaro Maltez de Farias - Alto da Boa Vista - Nazaré da Mata - PE | 0 | Desligado | 0v | Parado | -7.7476 -35.2238 |
| 26/02/2024 19:40:48 | Rua Amaro Maltez de Farias - Alto da Boa Vista - Nazaré da Mata - PE | 0 | Desligado | 0v | Parado | -7.7476 -35.2238 |
| 26/02/2024 19:45:48 | Rua Amaro Maltez de Farias - Alto da Boa Vista - Nazaré da Mata - PE | 0 | Desligado | 0v | Parado | -7.7476 -35.2238 |
| 26/02/2024 19:50:48 | Rua Amaro Maltez de Farias - Alto da Boa Vista - Nazaré da Mata - PE | 0 | Desligado | 0v | Parado | -7.7476 -35.2238 |
| 26/02/2024 19:55:48 | Rua Amaro Maltez de Farias - Alto da Boa Vista - Nazaré da Mata - PE | 0 | Desligado | 0v | Parado | -7.7476 -35.2238 |

| | | | | | | |
|------------------------|---|----|--------|----|------------|---------------------|
| 26/02/2024 21:39:13 | Rua Amaro Maltez de Farias - Alto da Boa Vista - Nazaré da Mata - PE | 10 | Ligado | 0v | 76 metros | -7.7473 -35.2244 |
| 26/02/2024 21:39:53 | Rua Conselheiro João Brasil - Juá - Nazaré da Mata - PE | 13 | Ligado | 0v | 138 metros | -7.7469 -35.2256 |
| 26/02/2024 21:40:33 | Rua Conselheiro João Brasil - Juá - Nazaré da Mata - PE | 0 | Ligado | 0v | 143 metros | -7.7464 -35.2268 |
| 26/02/2024 21:41:13 | Rua Conselheiro João Brasil - Juá - Nazaré da Mata - PE | 0 | Ligado | 0v | 90 metros | -7.7461 -35.2276 |
| 26/02/2024 21:41:53 | Avenida Coronel Luís Inácio - Alto da Boa Vista - Nazaré da Mata - PE | 13 | Ligado | 0v | 154 metros | -7.7448 -35.2279 |
| 26/02/2024 21:42:03 | Avenida Coronel Luís Inácio - Alto da Boa Vista - Nazaré da Mata - PE | 19 | Ligado | 0v | Parado | -7.7448 -35.2279 |
| 26/02/2024 21:42:33 | Rua Marechal Dantas Barreto - Sertãozinho - Nazaré da Mata - PE | 21 | Ligado | 0v | 206 metros | -7.7431 -35.2271 |
| 26/02/2024 21:42:55 | Rua Dom Moura - Sertãozinho - Nazaré da Mata - PE | 13 | Ligado | 0v | 110 metros | -7.7423 -35.2266 |
| 26/02/2024 21:43:07 | Rua Marechal Dantas Barreto - Sertãozinho - Nazaré da Mata - PE | 17 | Ligado | 0v | 52 metros | -7.7420 -35.2262 |
| 26/02/2024 21:43:18 | Rua Marechal Dantas Barreto - Sertãozinho - Nazaré da Mata - PE | 13 | Ligado | 0v | Parado | -7.7420 -35.2262 |
| 26/02/2024 21:43:36 | Rua Bom Jesus - Sertãozinho - Nazaré da Mata - PE | 13 | Ligado | 0v | 52 metros | -7.7418 -35.2267 |
| 26/02/2024 21:43:53 | Rua Bom Jesus - Sertãozinho - Nazaré da Mata - PE | 15 | Ligado | 0v | 77 metros | -7.7423 -35.2272 |
| 26/02/2024 21:44:33 | Praça Carlos Gomes - Sertãozinho - Nazaré da Mata - PE | 0 | Ligado | 0v | 88 metros | -7.7425 -35.2280 |
| 26/02/2024 21:45:13 | Rua Doutor Florentino dos Santos - Juá - Nazaré da Mata - PE | 0 | Ligado | 0v | 79 metros | -7.7427 -35.2287 |
| 26/02/2024 21:45:53 | Rua Doutor Florentino dos Santos - Juá - Nazaré da Mata - PE | 0 | Ligado | 0v | Parado | -7.7427 -35.2287 |
| 26/02/2024 21:46:33 | Rua Doutor Florentino dos Santos - Juá - Nazaré da Mata - PE | 0 | Ligado | 0v | Parado | -7.7427 -35.2287 |
| 26/02/2024 21:47:13 | Rua Doutor Florentino dos Santos - Juá - Nazaré da Mata - PE | 0 | Ligado | 0v | Parado | -7.7427 -35.2287 |
| 26/02/2024 21:47:53 | Rua Doutor Florentino dos Santos - Juá - Nazaré da Mata - PE | 0 | Ligado | 0v | 58 metros | -7.7430 -35.2291 |
| 26/02/2024 21:48:33 | Rua Doutor Florentino dos Santos - Juá - Nazaré da Mata - PE | 0 | Ligado | 0v | 102 metros | -7.7433 -35.2300 |
| 26/02/2024 21:49:13 | Rua Doutor Florentino dos Santos - Juá - Nazaré da Mata - PE | 14 | Ligado | 0v | 94 metros | -7.7435 -35.2308 |
| 26/02/2024 21:49:25 | Rua Doutor Florentino dos Santos - Juá - Nazaré da Mata - PE | 19 | Ligado | 0v | Parado | -7.7435 -35.2308 |
| 26/02/2024 21:49:39 | Rua Doutor Florentino dos Santos - Juá - Nazaré da Mata - PE | 23 | Ligado | 0v | 115 metros | -7.7437 -35.2318 |

| | | | | | | |
|------------------------|--|----|--------|----|------------|---------------------|
| 26/02/2024 21:49:53 | Rua Nunes Machado - Juá - Nazaré da Mata - PE | 14 | Ligado | 0v | 79 metros | -7.7433 -35.2324 |
| 26/02/2024 21:50:21 | Rua Nunes Machado - Juá - Nazaré da Mata - PE | 17 | Ligado | 0v | 167 metros | -7.7432 -35.2339 |
| 26/02/2024 21:50:32 | Rua Nunes Machado - Juá - Nazaré da Mata - PE | 13 | Ligado | 0v | Parado | -7.7432 -35.2339 |
| 26/02/2024 21:51:13 | Rodovia BR-408 - Juá - Nazaré da Mata - PE | 63 | Ligado | 0v | 502 metros | -7.7387 -35.2345 |
| 26/02/2024 21:51:47 | Rodovia BR-408 - Juá - Nazaré da Mata - PE | 62 | Ligado | 0v | 648 metros | -7.7331 -35.2361 |
| 26/02/2024 21:52:14 | Rodovia BR-408 - Juá - Nazaré da Mata - PE | 55 | Ligado | 0v | 437 metros | -7.7300 -35.2384 |
| 26/02/2024 21:52:33 | Rua Castro Alves - Sertãozinho - Nazaré da Mata - PE | 63 | Ligado | 0v | 295 metros | -7.7276 -35.2396 |
| 26/02/2024 21:53:05 | BR-408 - Nazaré da Mata - PE | 69 | Ligado | 0v | 547 metros | -7.7227 -35.2390 |
| 26/02/2024 21:53:19 | BR-408 - Nazaré da Mata - PE | 77 | Ligado | 0v | 281 metros | -7.7202 -35.2388 |
| 26/02/2024 21:53:40 | BR-408 - Nazaré da Mata - PE | 64 | Ligado | 0v | 450 metros | -7.7164 -35.2376 |
| 26/02/2024 21:53:51 | BR-408 - Nazaré da Mata - PE | 62 | Ligado | 0v | 192 metros | -7.7146 -35.2377 |
| 26/02/2024 21:54:20 | BR-408 - Nazaré da Mata - PE | 59 | Ligado | 0v | 509 metros | -7.7104 -35.2395 |
| 26/02/2024 21:54:41 | BR-408 - Nazaré da Mata - PE | 57 | Ligado | 0v | 326 metros | -7.7078 -35.2407 |
| 26/02/2024 21:55:01 | BR-408 - Nazaré da Mata - PE | 70 | Ligado | 0v | 375 metros | -7.7055 -35.2432 |
| 26/02/2024 21:57:58 | BR-408 - Nazaré da Mata - PE | 71 | Ligado | 0v | 2,89 km | -7.6807 -35.2508 |
| 26/02/2024 21:58:38 | BR-408 - Nazaré da Mata - PE | 69 | Ligado | 0v | 740 metros | -7.6740 -35.2502 |
| 26/02/2024 21:59:32 | BR-408 - Nazaré da Mata - PE | 65 | Ligado | 0v | 979 metros | -7.6659 -35.2468 |
| 26/02/2024 21:59:58 | BR-408 - Nazaré da Mata - PE | 73 | Ligado | 0v | 518 metros | -7.6624 -35.2499 |
| 26/02/2024 22:00:10 | BR-408 - Nazaré da Mata - PE | 71 | Ligado | 0v | 240 metros | -7.6603 -35.2500 |
| 26/02/2024 22:00:24 | BR-408 - Nazaré da Mata - PE | 71 | Ligado | 0v | 266 metros | -7.6580 -35.2492 |
| 26/02/2024 22:01:09 | BR-408 - Aliança - PE | 70 | Ligado | 0v | 960 metros | -7.6499 -35.2519 |
| 26/02/2024 22:01:49 | BR-408 - Aliança - PE | 69 | Ligado | 0v | 799 metros | -7.6431 -35.2543 |

| | | | | | | |
|------------------------|----------------------------------|----|--------|----|------------|---------------------|
| 26/02/2024 22:03:08 | BR-408 - Aliança - PE | 64 | Ligado | 0v | 1,51 km | -7.6301 -35.2504 |
| 26/02/2024 22:03:27 | BR-408 - Aliança - PE | 67 | Ligado | 0v | 350 metros | -7.6291 -35.2474 |
| 26/02/2024 22:04:04 | BR-408 - Aliança - PE | 67 | Ligado | 0v | 707 metros | -7.6253 -35.2423 |
| 26/02/2024 22:04:16 | BR-408 - Aliança - PE | 69 | Ligado | 0v | 234 metros | -7.6234 -35.2413 |
| 26/02/2024 22:04:37 | BR-408 - Aliança - PE | 69 | Ligado | 0v | 399 metros | -7.6198 -35.2416 |
| 26/02/2024 22:04:47 | BR-408 - Aliança - PE | 69 | Ligado | 0v | 196 metros | -7.6183 -35.2407 |
| 26/02/2024 22:05:04 | BR-408 - Aliança - PE | 68 | Ligado | 0v | 322 metros | -7.6158 -35.2393 |
| 26/02/2024 22:05:27 | BR-408 - Aliança - PE | 64 | Ligado | 0v | 421 metros | -7.6121 -35.2398 |
| 26/02/2024 22:06:07 | BR-408 - Aliança - PE | 54 | Ligado | 0v | 580 metros | -7.6069 -35.2402 |
| 26/02/2024 22:06:44 | BR-408 - Aliança - PE | 68 | Ligado | 0v | 637 metros | -7.6013 -35.2414 |
| 26/02/2024 22:07:27 | BR-408 - Caueiras - Aliança - PE | 75 | Ligado | 0v | 846 metros | -7.5943 -35.2445 |
| 26/02/2024 22:07:50 | BR-408 - Caueiras - Aliança - PE | 74 | Ligado | 0v | 463 metros | -7.5916 -35.2477 |
| 26/02/2024 22:08:07 | BR-408 - Caueiras - Aliança - PE | 31 | Ligado | 0v | 295 metros | -7.5891 -35.2485 |
| 26/02/2024 22:08:47 | BR-408 - Caueiras - Aliança - PE | 62 | Ligado | 0v | 529 metros | -7.5844 -35.2491 |
| 26/02/2024 22:09:03 | BR-408 - Caueiras - Aliança - PE | 69 | Ligado | 0v | 306 metros | -7.5817 -35.2495 |
| 26/02/2024 22:09:27 | BR-408 - Caueiras - Aliança - PE | 68 | Ligado | 0v | 459 metros | -7.5785 -35.2521 |
| 26/02/2024 22:10:01 | BR-408 - Caueiras - Aliança - PE | 65 | Ligado | 0v | 632 metros | -7.5728 -35.2522 |
| 26/02/2024 22:10:38 | BR-408 - Caueiras - Aliança - PE | 71 | Ligado | 0v | 752 metros | -7.5682 -35.2571 |
| 26/02/2024 22:11:09 | BR-408 - Caueiras - Aliança - PE | 71 | Ligado | 0v | 569 metros | -7.5636 -35.2593 |
| 26/02/2024 22:11:22 | BR-408 - Caueiras - Aliança - PE | 67 | Ligado | 0v | 252 metros | -7.5613 -35.2595 |
| 26/02/2024 22:12:00 | BR-408 - Caueiras - Aliança - PE | 69 | Ligado | 0v | 760 metros | -7.5551 -35.2566 |
| 26/02/2024 22:12:16 | BR-408 - Caueiras - Aliança - PE | 69 | Ligado | 0v | 308 metros | -7.5527 -35.2554 |

| | | | | | | |
|------------------------|--|----|--------|----|------------|---------------------|
| 26/02/2024 22:12:27 | BR-408 - Caueiras - Aliança - PE | 64 | Ligado | 0v | 201 metros | -7.5509 -35.2559 |
| 26/02/2024 22:12:47 | BR-408 - Caueiras - Aliança - PE | 68 | Ligado | 0v | 399 metros | -7.5496 -35.2592 |
| 26/02/2024 22:14:37 | BR-408 - Mocs - Timbaúba - PE | 66 | Ligado | 0v | 2,09 km | -7.5408 -35.2759 |
| 26/02/2024 22:15:17 | BR-408 - Mocs - Timbaúba - PE | 74 | Ligado | 0v | 741 metros | -7.5395 -35.2824 |
| 26/02/2024 22:18:17 | BR-408 - Mocs - Timbaúba - PE | 69 | Ligado | 0v | 2,85 km | -7.5220 -35.3013 |
| 26/02/2024 22:18:37 | BR-408 - Mocs - Timbaúba - PE | 49 | Ligado | 0v | 359 metros | -7.5212 -35.3045 |
| 26/02/2024 22:18:48 | BR-408 - Mocs - Timbaúba - PE | 28 | Ligado | 0v | 111 metros | -7.5208 -35.3054 |
| 26/02/2024 22:19:37 | Rodovia PE-082 - Mocs - Timbaúba - PE | 37 | Ligado | 0v | 499 metros | -7.5165 -35.3042 |
| 26/02/2024 22:20:17 | Rodovia PE-082 - Mocs - Timbaúba - PE | 42 | Ligado | 0v | 393 metros | -7.5131 -35.3032 |
| 26/02/2024 22:20:57 | Rodovia PE-082 - Mocs - Timbaúba - PE | 45 | Ligado | 0v | 349 metros | -7.5101 -35.3023 |
| 26/02/2024 22:21:37 | Rodovia PE-082 - Mocs - Timbaúba - PE | 31 | Ligado | 0v | 500 metros | -7.5061 -35.3003 |
| 26/02/2024 22:22:17 | Rodovia PE-082 - Mocs - Timbaúba - PE | 36 | Ligado | 0v | 429 metros | -7.5025 -35.2990 |
| 26/02/2024 22:22:57 | Rodovia PE-082 - Mocs - Ferreiros - PE | 21 | Ligado | 0v | 287 metros | -7.4999 -35.2985 |
| 26/02/2024 22:23:37 | Rodovia PE-082 - Mocs - Ferreiros - PE | 0 | Ligado | 0v | 54 metros | -7.4995 -35.2983 |
| 26/02/2024 22:24:17 | Rodovia PE-082 - Mocs - Ferreiros - PE | 0 | Ligado | 0v | Parado | -7.4995 -35.2983 |
| 26/02/2024 22:24:57 | Rodovia PE-082 - Mocs - Timbaúba - PE | 20 | Ligado | 0v | 318 metros | -7.4967 -35.2978 |
| 26/02/2024 22:25:08 | Rua Luiz Marinho Falcão - Timbaúba - PE | 16 | Ligado | 0v | 85 metros | -7.4959 -35.2977 |
| 26/02/2024 22:25:37 | Rua Santo Antonio - Ferreiros - PE | 14 | Ligado | 0v | 116 metros | -7.4956 -35.2987 |
| 26/02/2024 22:26:09 | Rua Santo Antonio - Timbaúba - PE | 10 | Ligado | 0v | 102 metros | -7.4954 -35.2996 |
| 26/02/2024 22:26:46 | Rua Luiz Marinho Falcão, 5 - Timbaúba - PE | 10 | Ligado | 0v | 136 metros | -7.4952 -35.3008 |
| 26/02/2024 22:26:57 | Rua Luiz Marinho Falcão, 5 - Timbaúba - PE | 17 | Ligado | 0v | Parado | -7.4952 -35.3008 |
| 26/02/2024 22:27:24 | Rua Luiz Marinho Falcão, 5 - Timbaúba - PE | 10 | Ligado | 0v | 150 metros | -7.4952 -35.3022 |

| | | | | | | |
|------------------------|--|----|--------|----|------------|---------------------|
| 26/02/2024 22:27:37 | Rua Luiz Marinho Falcão, 5 - Timbaúba - PE | 0 | Ligado | 0v | Parado | -7.4952 -35.3022 |
| 26/02/2024 22:28:17 | Rua Luiz Marinho Falcão, 5 - Timbaúba - PE | 0 | Ligado | 0v | Parado | -7.4952 -35.3022 |
| 26/02/2024 22:28:52 | Rua Luiz Marinho Falcão, 5 - Timbaúba - PE | 11 | Ligado | 0v | Parado | -7.4952 -35.3022 |
| 26/02/2024 22:29:22 | Rua Luiz Marinho Falcão, 5 - Timbaúba - PE | 11 | Ligado | 0v | 139 metros | -7.4952 -35.3009 |
| 26/02/2024 22:29:37 | Rua Luiz Marinho Falcão, 5 - Timbaúba - PE | 12 | Ligado | 0v | Parado | -7.4952 -35.3009 |
| 26/02/2024 22:30:17 | Rua Luiz Marinho Falcão - Timbaúba - PE | 11 | Ligado | 0v | 172 metros | -7.4955 -35.2994 |
| 26/02/2024 22:30:52 | Rua Luiz Marinho Falcão - Timbaúba - PE | 10 | Ligado | 0v | 108 metros | -7.4957 -35.2984 |
| 26/02/2024 22:31:19 | Rodovia PE-082 - Mocs - Ferreiros - PE | 14 | Ligado | 0v | 92 metros | -7.4958 -35.2976 |
| 26/02/2024 22:31:37 | Rodovia PE-082 - Mocs - Ferreiros - PE | 22 | Ligado | 0v | 97 metros | -7.4949 -35.2974 |
| 26/02/2024 22:32:18 | Rodovia PE-082 - Ferreiros - PE | 41 | Ligado | 0v | 343 metros | -7.4919 -35.2968 |
| 26/02/2024 22:32:38 | Rodovia PE-082 - Ferreiros - PE | 57 | Ligado | 0v | 286 metros | -7.4895 -35.2959 |
| 26/02/2024 22:32:50 | Ferreiros - PE | 66 | Ligado | 0v | 205 metros | -7.4881 -35.2947 |
| 26/02/2024 22:33:38 | Rodovia PE-082 - Ferreiros - PE | 67 | Ligado | 0v | 911 metros | -7.4827 -35.2885 |
| 26/02/2024 22:34:18 | Rodovia PE-082 - Ferreiros - PE | 67 | Ligado | 0v | 742 metros | -7.4783 -35.2835 |
| 26/02/2024 22:34:58 | Rodovia PE-082 - Ferreiros - PE | 54 | Ligado | 0v | 627 metros | -7.4746 -35.2792 |
| 26/02/2024 22:35:38 | Rodovia PE-082 - Ferreiros - PE | 0 | Ligado | 0v | 512 metros | -7.4716 -35.2757 |
| 26/02/2024 22:36:18 | Rodovia PE-082 - Ferreiros - PE | 37 | Ligado | 0v | 255 metros | -7.4701 -35.2740 |
| 26/02/2024 22:36:58 | Rodovia PE-082 - Ferreiros - PE | 45 | Ligado | 0v | 485 metros | -7.4674 -35.2705 |
| 26/02/2024 22:37:38 | Rodovia PE-082 - Ferreiros - PE | 50 | Ligado | 0v | 560 metros | -7.4644 -35.2665 |
| 26/02/2024 22:38:18 | Rodovia PE-082 - Ferreiros - PE | 55 | Ligado | 0v | 569 metros | -7.4613 -35.2624 |
| 26/02/2024 22:38:58 | Rodovia PE-082 - Ferreiros - PE | 44 | Ligado | 0v | 590 metros | -7.4581 -35.2581 |
| 26/02/2024 22:39:38 | Rodovia PE-082 - Ferreiros - PE | 47 | Ligado | 0v | 547 metros | -7.4551 -35.2542 |

| | | | | | | |
|------------------------|---------------------------------|----|--------|----|------------|---------------------|
| 26/02/2024 22:39:54 | Rodovia PE-082 - Ferreiros - PE | 44 | Ligado | 0v | 192 metros | -7.4539 -35.2529 |
| 26/02/2024 22:40:06 | Rodovia PE-082 - Ferreiros - PE | 52 | Ligado | 0v | 158 metros | -7.4526 -35.2523 |
| 26/02/2024 22:40:18 | Rodovia PE-082 - Ferreiros - PE | 41 | Ligado | 0v | 141 metros | -7.4514 -35.2518 |
| 26/02/2024 22:40:58 | Rodovia PE-082 - Ferreiros - PE | 35 | Ligado | 0v | 357 metros | -7.4484 -35.2507 |
| 26/02/2024 22:41:38 | Rodovia PE-082 - Ferreiros - PE | 33 | Ligado | 0v | 318 metros | -7.4457 -35.2498 |
| 26/02/2024 22:42:18 | Rodovia PE-082 - Ferreiros - PE | 52 | Ligado | 0v | 501 metros | -7.4412 -35.2501 |
| 26/02/2024 22:42:33 | Rodovia PE-082 - Ferreiros - PE | 50 | Ligado | 0v | 215 metros | -7.4393 -35.2503 |
| 26/02/2024 22:42:58 | Rodovia PE-082 - Ferreiros - PE | 56 | Ligado | 0v | 356 metros | -7.4364 -35.2516 |
| 26/02/2024 22:43:38 | Rodovia PE-082 - Camutanga - PE | 58 | Ligado | 0v | 708 metros | -7.4307 -35.2545 |
| 26/02/2024 22:44:12 | Rodovia PE-082 - Camutanga - PE | 27 | Ligado | 0v | 470 metros | -7.4268 -35.2561 |
| 26/02/2024 22:44:58 | Rodovia PE-082 - Camutanga - PE | 25 | Ligado | 0v | 143 metros | -7.4256 -35.2566 |
| 26/02/2024 22:45:32 | Rodovia PE-082 - Camutanga - PE | 38 | Ligado | 0v | 403 metros | -7.4225 -35.2584 |
| 26/02/2024 22:46:18 | Rodovia PE-082 - Camutanga - PE | 13 | Ligado | 0v | 321 metros | -7.4198 -35.2592 |
| 26/02/2024 22:46:43 | Rodovia PE-082 - Camutanga - PE | 20 | Ligado | 0v | 234 metros | -7.4178 -35.2600 |
| 26/02/2024 22:46:58 | Rodovia PE-082 - Camutanga - PE | 13 | Ligado | 0v | 70 metros | -7.4173 -35.2603 |
| 26/02/2024 22:47:26 | Rodovia PE-082 - Camutanga - PE | 22 | Ligado | 0v | 161 metros | -7.4161 -35.2611 |
| 26/02/2024 22:47:36 | Rua Santa Cruz - Camutanga - PE | 22 | Ligado | 0v | 65 metros | -7.4156 -35.2615 |
| 26/02/2024 22:47:53 | Rua Santa Cruz - Camutanga - PE | 41 | Ligado | 0v | 170 metros | -7.4152 -35.2629 |
| 26/02/2024 22:48:18 | Rua Santa Cruz - Camutanga - PE | 48 | Ligado | 0v | 309 metros | -7.4131 -35.2648 |
| 26/02/2024 22:48:58 | Camutanga - PE | 16 | Ligado | 0v | 370 metros | -7.4108 -35.2672 |
| 26/02/2024 22:49:38 | Rua Santa Cruz - Camutanga - PE | 11 | Ligado | 0v | 80 metros | -7.4102 -35.2677 |
| 26/02/2024 22:50:18 | Rua Santa Cruz - Camutanga - PE | 17 | Ligado | 0v | 241 metros | -7.4087 -35.2692 |

| | | | | | | |
|------------------------|---------------------------------|----|--------|----|------------|---------------------|
| 26/02/2024 22:50:58 | Rua Santa Cruz - Camutanga - PE | 25 | Ligado | 0v | 279 metros | -7.4071 -35.2711 |
| 26/02/2024 22:51:38 | Rua Santa Cruz - Camutanga - PE | 0 | Ligado | 0v | Parado | -7.4071 -35.2711 |
| 26/02/2024 22:52:03 | Camutanga - PE | 16 | Ligado | 0v | 70 metros | -7.4067 -35.2716 |
| 26/02/2024 22:52:18 | Rua Santa Cruz - Camutanga - PE | 15 | Ligado | 0v | 68 metros | -7.4063 -35.2720 |
| 26/02/2024 22:52:58 | Rua Santa Cruz - Camutanga - PE | 0 | Ligado | 0v | 118 metros | -7.4055 -35.2727 |
| 26/02/2024 22:53:10 | Rua Santa Cruz - Camutanga - PE | 12 | Ligado | 0v | Parado | -7.4055 -35.2727 |
| 26/02/2024 22:53:38 | Rua Santa Cruz - Camutanga - PE | 11 | Ligado | 0v | 89 metros | -7.4048 -35.2732 |
| 26/02/2024 22:54:03 | Rua Santa Cruz - Camutanga - PE | 12 | Ligado | 0v | 98 metros | -7.4041 -35.2737 |
| 26/02/2024 22:54:18 | Rua Santa Cruz - Camutanga - PE | 11 | Ligado | 0v | 68 metros | -7.4035 -35.2737 |
| 26/02/2024 22:54:33 | Rua Santa Cruz - Itambé - PE | 13 | Ligado | 0v | 74 metros | -7.4029 -35.2734 |
| 26/02/2024 22:54:58 | Rua Santa Cruz - Itambé - PE | 0 | Ligado | 0v | Parado | -7.4029 -35.2734 |
| 26/02/2024 22:55:38 | Rua Santa Cruz - Itambé - PE | 12 | Ligado | 0v | 139 metros | -7.4018 -35.2741 |
| 26/02/2024 22:56:13 | Itambé - PE | 16 | Ligado | 0v | 147 metros | -7.4007 -35.2748 |
| 26/02/2024 22:56:58 | Rua Santa Cruz - Itambé - PE | 0 | Ligado | 0v | 221 metros | -7.3990 -35.2758 |
| 26/02/2024 22:57:09 | Rua Santa Cruz - Itambé - PE | 10 | Ligado | 0v | Parado | -7.3990 -35.2758 |
| 26/02/2024 22:57:38 | Rua Santa Cruz - Itambé - PE | 0 | Ligado | 0v | Parado | -7.3990 -35.2758 |
| 26/02/2024 22:58:18 | Rua Santa Cruz - Itambé - PE | 14 | Ligado | 0v | Parado | -7.3990 -35.2758 |
| 26/02/2024 22:58:58 | Rua Santa Cruz - Itambé - PE | 17 | Ligado | 0v | 126 metros | -7.4000 -35.2753 |
| 26/02/2024 22:59:38 | Rua Santa Cruz - Itambé - PE | 13 | Ligado | 0v | 166 metros | -7.4013 -35.2745 |
| 26/02/2024 23:00:18 | Rua Santa Cruz - Itambé - PE | 0 | Ligado | 0v | Parado | -7.4013 -35.2745 |
| 26/02/2024 23:00:48 | Rua Santa Cruz - Itambé - PE | 11 | Ligado | 0v | 89 metros | -7.4019 -35.2740 |
| 26/02/2024 23:00:58 | Rua Santa Cruz - Itambé - PE | 13 | Ligado | 0v | Parado | -7.4019 -35.2740 |

| | | | | | | |
|------------------------|---|----|--------|----|------------|---------------------|
| 26/02/2024 23:01:34 | Rua Santa Cruz - Itambé - PE | 20 | Ligado | 0v | 126 metros | -7.4029 -35.2734 |
| 26/02/2024 23:01:51 | Rua Santa Cruz - Camutanga - PE | 19 | Ligado | 0v | 101 metros | -7.4037 -35.2737 |
| 26/02/2024 23:02:10 | Avenida Pedro de Albuquerque Uchôa - Camutanga - PE | 10 | Ligado | 0v | 87 metros | -7.4045 -35.2735 |
| 26/02/2024 23:02:53 | Avenida Pedro de Albuquerque Uchôa - Camutanga - PE | 11 | Ligado | 0v | 192 metros | -7.4052 -35.2750 |
| 26/02/2024 23:03:28 | Avenida Pedro de Albuquerque Uchôa - Camutanga - PE | 15 | Ligado | 0v | 96 metros | -7.4054 -35.2758 |
| 26/02/2024 23:03:38 | Avenida Pedro de Albuquerque Uchôa - Camutanga - PE | 0 | Ligado | 0v | Parado | -7.4054 -35.2758 |
| 26/02/2024 23:04:18 | Avenida Pedro de Albuquerque Uchôa - Camutanga - PE | 0 | Ligado | 0v | 136 metros | -7.4058 -35.2770 |
| 26/02/2024 23:04:58 | Rua António Bento Nogueira - Camutanga - PE | 11 | Ligado | 0v | 130 metros | -7.4065 -35.2779 |
| 26/02/2024 23:05:38 | Rua António Bento Nogueira - Camutanga - PE | 13 | Ligado | 0v | 157 metros | -7.4078 -35.2773 |
| 26/02/2024 23:06:18 | Rua António Bento Nogueira - Camutanga - PE | 0 | Ligado | 0v | Parado | -7.4078 -35.2773 |
| 26/02/2024 23:06:58 | Rua Joaquim Nabuco - Camutanga - PE | 0 | Ligado | 0v | 102 metros | -7.4084 -35.2779 |
| 26/02/2024 23:07:21 | Rua Joaquim Nabuco - Camutanga - PE | 13 | Ligado | 0v | 76 metros | -7.4086 -35.2786 |
| 26/02/2024 23:07:38 | Rua Joaquim Nabuco - Camutanga - PE | 0 | Ligado | 0v | Parado | -7.4086 -35.2786 |
| 26/02/2024 23:08:18 | Rua Joaquim Nabuco - Camutanga - PE | 0 | Ligado | 0v | Parado | -7.4086 -35.2786 |
| 26/02/2024 23:08:58 | Rua Joaquim Nabuco - Camutanga - PE | 18 | Ligado | 0v | 137 metros | -7.4081 -35.2775 |
| 26/02/2024 23:09:38 | Rua Joaquim Nabuco - Camutanga - PE | 12 | Ligado | 0v | 146 metros | -7.4075 -35.2763 |
| 26/02/2024 23:10:18 | Avenida Moisés Correia - Camutanga - PE | 11 | Ligado | 0v | 57 metros | -7.4073 -35.2758 |
| 26/02/2024 23:10:58 | Avenida Moisés Correia - Camutanga - PE | 0 | Ligado | 0v | 153 metros | -7.4086 -35.2752 |
| 26/02/2024 23:11:09 | Avenida Moisés Correia - Camutanga - PE | 13 | Ligado | 0v | Parado | -7.4086 -35.2752 |
| 26/02/2024 23:11:30 | Rua Vereadora Helena de Souza Cavalcanti - Camutanga - PE | 10 | Ligado | 0v | 82 metros | -7.4091 -35.2757 |
| 26/02/2024 23:12:19 | Rua Vereadora Helena de Souza Cavalcanti - Camutanga - PE | 0 | Ligado | 0v | 78 metros | -7.4098 -35.2755 |
| 26/02/2024 23:12:59 | Rua Vereadora Helena de Souza Cavalcanti - Camutanga - PE | 0 | Ligado | 0v | 82 metros | -7.4104 -35.2752 |

| | | | | | | |
|------------------------|---|----|-----------|---|------------|---------------------|
| 26/02/2024 23:13:39 | Rua Vereadora Helena de Souza Cavalcanti - Camutanga - PE | 10 | Ligado | 0v | Parado | -7.4104 -35.2752 |
| 26/02/2024 23:14:19 | Rua Juscelino Kubitschek - Camutanga - PE | 0 | Ligado | 0v | 88 metros | -7.4105 -35.2744 |
| 26/02/2024 23:14:59 | Rua Juscelino Kubitschek - Camutanga - PE | 12 | Ligado | 0v | 108 metros | -7.4100 -35.2735 |
| 26/02/2024 23:15:39 | Rua Agamenon Magalhães - Camutanga - PE | 15 | Ligado | 0v | 113 metros | -7.4092 -35.2729 |
| 26/02/2024 23:16:01 | Rua Agamenon Magalhães - Camutanga - PE | 15 | Ligado | 0v | 74 metros | -7.4086 -35.2731 |
| 26/02/2024 23:16:19 | Rua Agamenon Magalhães - Camutanga - PE | 0 | Ligado | 0v | 62 metros | -7.4081 -35.2733 |
| 26/02/2024 23:16:59 | Rua Agamenon Magalhães - Camutanga - PE | 11 | Ligado | 0v | 137 metros | -7.4070 -35.2738 |
| 26/02/2024 23:17:36 | Rua Joaquim Nabuco - Camutanga - PE | 15 | Ligado | 0v | 79 metros | -7.4064 -35.2742 |
| 26/02/2024 23:18:17 | Rua Joaquim Nabuco - Camutanga - PE | 11 | Ligado | 0v | 174 metros | -7.4071 -35.2756 |
| 26/02/2024 23:18:59 | Avenida Moisés Correia - Camutanga - PE | 0 | Ligado | 0v | 51 metros | -7.4075 -35.2753 |
| 26/02/2024 23:19:39 | Avenida Moisés Correia - Camutanga - PE | 0 | Ligado | 0v | Parado | -7.4075 -35.2753 |
| 26/02/2024 23:20:19 | Avenida Moisés Correia - Camutanga - PE | 0 | Ligado | 0v | Parado | -7.4075 -35.2753 |
| 26/02/2024 23:20:59 | Avenida Moisés Correia - Camutanga - PE | 0 | Ligado | 0v | Parado | -7.4075 -35.2753 |
| 26/02/2024 23:21:39 | Avenida Moisés Correia - Camutanga - PE | 0 | Ligado | 0v | Parado | -7.4075 -35.2753 |
| 26/02/2024 23:22:19 | Avenida Moisés Correia - Camutanga - PE | 0 | Ligado | 0v | Parado | -7.4075 -35.2753 |
| 26/02/2024 23:22:59 | Avenida Moisés Correia - Camutanga - PE | 0 | Ligado | 0v | Parado | -7.4075 -35.2753 |
| 26/02/2024 23:23:39 | Avenida Moisés Correia - Camutanga - PE | 0 | Ligado | 0v | Parado | -7.4075 -35.2753 |
| 26/02/2024 23:24:19 | Avenida Moisés Correia - Camutanga - PE | 0 | Ligado | 0v | Parado | -7.4075 -35.2753 |
| 26/02/2024 23:24:38 | Avenida Moisés Correia - Camutanga - PE | 0 | Ligado | 0v | Parado | -7.4075 -35.2753 |
| 26/02/2024 23:24:40 | | | |  | | |
| 26/02/2024 23:29:19 | Avenida Moisés Correia - Camutanga - PE | 0 | Desligado | 0v | Parado | -7.4075 -35.2753 |
| 26/02/2024 23:34:19 | Avenida Moisés Correia - Camutanga - PE | 0 | Desligado | 0v | Parado | -7.4075 -35.2753 |

| | | | | | | |
|------------------------|---|---|-----------|----|--------|---------------------|
| 26/02/2024 23:39:19 | Avenida Moisés Correia - Camutanga - PE | 0 | Desligado | 0v | Parado | -7.4075 -35.2753 |
| 26/02/2024 23:44:19 | Avenida Moisés Correia - Camutanga - PE | 0 | Desligado | 0v | Parado | -7.4075 -35.2753 |
| 26/02/2024 23:49:19 | Avenida Moisés Correia - Camutanga - PE | 0 | Desligado | 0v | Parado | -7.4075 -35.2753 |
| 26/02/2024 23:54:19 | Avenida Moisés Correia - Camutanga - PE | 0 | Desligado | 0v | Parado | -7.4075 -35.2753 |
| 26/02/2024 23:59:19 | Avenida Moisés Correia - Camutanga - PE | 0 | Desligado | 0v | Parado | -7.4075 -35.2753 |
| 27/02/2024 00:04:19 | Avenida Moisés Correia - Camutanga - PE | 0 | Desligado | 0v | Parado | -7.4075 -35.2753 |
| 27/02/2024 00:09:19 | Avenida Moisés Correia - Camutanga - PE | 0 | Desligado | 0v | Parado | -7.4075 -35.2753 |
| 27/02/2024 00:14:19 | Avenida Moisés Correia - Camutanga - PE | 0 | Desligado | 0v | Parado | -7.4075 -35.2753 |
| 27/02/2024 00:19:19 | Avenida Moisés Correia - Camutanga - PE | 0 | Desligado | 0v | Parado | -7.4075 -35.2753 |
| 27/02/2024 00:24:19 | Avenida Moisés Correia - Camutanga - PE | 0 | Desligado | 0v | Parado | -7.4075 -35.2753 |
| 27/02/2024 00:29:19 | Avenida Moisés Correia - Camutanga - PE | 0 | Desligado | 0v | Parado | -7.4075 -35.2753 |
| 27/02/2024 00:34:19 | Avenida Moisés Correia - Camutanga - PE | 0 | Desligado | 0v | Parado | -7.4075 -35.2753 |
| 27/02/2024 00:39:19 | Avenida Moisés Correia - Camutanga - PE | 0 | Desligado | 0v | Parado | -7.4075 -35.2753 |
| 27/02/2024 00:44:19 | Avenida Moisés Correia - Camutanga - PE | 0 | Desligado | 0v | Parado | -7.4075 -35.2753 |
| 27/02/2024 00:49:19 | Avenida Moisés Correia - Camutanga - PE | 0 | Desligado | 0v | Parado | -7.4075 -35.2753 |
| 27/02/2024 00:54:19 | Avenida Moisés Correia - Camutanga - PE | 0 | Desligado | 0v | Parado | -7.4075 -35.2753 |
| 27/02/2024 00:59:19 | Avenida Moisés Correia - Camutanga - PE | 0 | Desligado | 0v | Parado | -7.4075 -35.2753 |
| 27/02/2024 01:04:19 | Avenida Moisés Correia - Camutanga - PE | 0 | Desligado | 0v | Parado | -7.4075 -35.2753 |
| 27/02/2024 01:09:19 | Avenida Moisés Correia - Camutanga - PE | 0 | Desligado | 0v | Parado | -7.4075 -35.2753 |
| 27/02/2024 01:14:19 | Avenida Moisés Correia - Camutanga - PE | 0 | Desligado | 0v | Parado | -7.4075 -35.2753 |
| 27/02/2024 01:19:19 | Avenida Moisés Correia - Camutanga - PE | 0 | Desligado | 0v | Parado | -7.4075 -35.2753 |
| 27/02/2024 01:24:19 | Avenida Moisés Correia - Camutanga - PE | 0 | Desligado | 0v | Parado | -7.4075 -35.2753 |

| | | | | | | |
|------------------------|---|---|-----------|---|--------|---------------------|
| 27/02/2024 05:09:19 | Avenida Moisés Correia - Camutanga - PE | 0 | Desligado | 0v | Parado | -7.4075 -35.2753 |
| 27/02/2024 05:14:19 | Avenida Moisés Correia - Camutanga - PE | 0 | Desligado | 0v | Parado | -7.4075 -35.2753 |
| 27/02/2024 05:19:19 | Avenida Moisés Correia - Camutanga - PE | 0 | Desligado | 0v | Parado | -7.4075 -35.2753 |
| 27/02/2024 05:24:19 | Avenida Moisés Correia - Camutanga - PE | 0 | Desligado | 0v | Parado | -7.4075 -35.2753 |
| 27/02/2024 05:29:19 | Avenida Moisés Correia - Camutanga - PE | 0 | Desligado | 0v | Parado | -7.4075 -35.2753 |
| 27/02/2024 05:34:19 | Avenida Moisés Correia - Camutanga - PE | 0 | Desligado | 0v | Parado | -7.4075 -35.2753 |
| 27/02/2024 05:38:39 | Avenida Moisés Correia - Camutanga - PE | 0 | Desligado | 0v | Parado | -7.4075 -35.2753 |
| 27/02/2024 05:38:52 | | | |  | | |
| 27/02/2024 05:39:28 | Avenida Moisés Correia - Camutanga - PE | 0 | Ligado | 0v | Parado | -7.4075 -35.2753 |
| 27/02/2024 05:40:08 | Avenida Moisés Correia - Camutanga - PE | 0 | Ligado | 0v | Parado | -7.4075 -35.2753 |
| 27/02/2024 05:40:48 | Avenida Moisés Correia - Camutanga - PE | 0 | Ligado | 0v | Parado | -7.4075 -35.2753 |
| 27/02/2024 05:41:28 | Avenida Moisés Correia - Camutanga - PE | 0 | Ligado | 0v | Parado | -7.4075 -35.2753 |
| 27/02/2024 05:42:08 | Avenida Moisés Correia - Camutanga - PE | 0 | Ligado | 0v | Parado | -7.4075 -35.2753 |
| 27/02/2024 05:42:48 | Avenida Moisés Correia - Camutanga - PE | 0 | Ligado | 0v | Parado | -7.4075 -35.2753 |
| 27/02/2024 05:43:28 | Avenida Moisés Correia - Camutanga - PE | 0 | Ligado | 0v | Parado | -7.4075 -35.2753 |
| 27/02/2024 05:44:08 | Avenida Moisés Correia - Camutanga - PE | 0 | Ligado | 0v | Parado | -7.4075 -35.2753 |
| 27/02/2024 05:44:48 | Avenida Moisés Correia - Camutanga - PE | 0 | Ligado | 0v | Parado | -7.4075 -35.2753 |
| 27/02/2024 05:45:28 | Avenida Moisés Correia - Camutanga - PE | 0 | Ligado | 0v | Parado | -7.4075 -35.2753 |
| 27/02/2024 05:46:08 | Avenida Moisés Correia - Camutanga - PE | 0 | Ligado | 0v | Parado | -7.4075 -35.2753 |
| 27/02/2024 05:46:31 | Avenida Moisés Correia - Camutanga - PE | 0 | Ligado | 0v | Parado | -7.4075 -35.2753 |
| 27/02/2024 05:46:33 | | | |  | | |
| 27/02/2024 05:51:08 | Avenida Moisés Correia - Camutanga - PE | 0 | Desligado | 0v | Parado | -7.4075 -35.2753 |

| | | | | | | |
|------------------------|---|---|-----------|---|--------|---------------------|
| 27/02/2024 05:56:08 | Avenida Moisés Correia - Camutanga - PE | 0 | Desligado | 0v | Parado | -7.4075 -35.2753 |
| 27/02/2024 06:01:08 | Avenida Moisés Correia - Camutanga - PE | 0 | Desligado | 0v | Parado | -7.4075 -35.2753 |
| 27/02/2024 06:06:08 | Avenida Moisés Correia - Camutanga - PE | 0 | Desligado | 0v | Parado | -7.4075 -35.2753 |
| 27/02/2024 06:11:08 | Avenida Moisés Correia - Camutanga - PE | 0 | Desligado | 0v | Parado | -7.4075 -35.2753 |
| 27/02/2024 06:13:57 | Avenida Moisés Correia - Camutanga - PE | 0 | Desligado | 0v | Parado | -7.4075 -35.2753 |
| 27/02/2024 06:14:02 | | | |  | | |
| 27/02/2024 06:14:38 | Avenida Moisés Correia - Camutanga - PE | 0 | Ligado | 0v | Parado | -7.4075 -35.2753 |
| 27/02/2024 06:15:18 | Avenida Moisés Correia - Camutanga - PE | 0 | Ligado | 0v | Parado | -7.4075 -35.2753 |
| 27/02/2024 06:15:58 | Avenida Moisés Correia - Camutanga - PE | 0 | Ligado | 0v | Parado | -7.4075 -35.2753 |
| 27/02/2024 06:16:38 | Avenida Moisés Correia - Camutanga - PE | 0 | Ligado | 0v | Parado | -7.4075 -35.2753 |
| 27/02/2024 06:17:18 | Avenida Moisés Correia - Camutanga - PE | 0 | Ligado | 0v | Parado | -7.4075 -35.2753 |
| 27/02/2024 06:17:58 | Avenida Moisés Correia - Camutanga - PE | 0 | Ligado | 0v | Parado | -7.4075 -35.2753 |
| 27/02/2024 06:18:38 | Avenida Moisés Correia - Camutanga - PE | 0 | Ligado | 0v | Parado | -7.4075 -35.2753 |
| 27/02/2024 06:19:18 | Avenida Moisés Correia - Camutanga - PE | 0 | Ligado | 0v | Parado | -7.4075 -35.2753 |
| 27/02/2024 06:19:58 | Avenida Moisés Correia - Camutanga - PE | 0 | Ligado | 0v | Parado | -7.4075 -35.2753 |
| 27/02/2024 06:20:38 | Avenida Moisés Correia - Camutanga - PE | 0 | Ligado | 0v | Parado | -7.4075 -35.2753 |
| 27/02/2024 06:21:18 | Avenida Moisés Correia - Camutanga - PE | 0 | Ligado | 0v | Parado | -7.4075 -35.2753 |
| 27/02/2024 06:21:58 | Avenida Moisés Correia - Camutanga - PE | 0 | Ligado | 0v | Parado | -7.4075 -35.2753 |
| 27/02/2024 06:22:38 | Avenida Moisés Correia - Camutanga - PE | 0 | Ligado | 0v | Parado | -7.4075 -35.2753 |
| 27/02/2024 06:23:18 | Avenida Moisés Correia - Camutanga - PE | 0 | Ligado | 0v | Parado | -7.4075 -35.2753 |
| 27/02/2024 06:23:58 | Avenida Moisés Correia - Camutanga - PE | 0 | Ligado | 0v | Parado | -7.4075 -35.2753 |
| 27/02/2024 06:24:38 | Avenida Moisés Correia - Camutanga - PE | 0 | Ligado | 0v | Parado | -7.4075 -35.2753 |

| | | | | | | |
|------------------------|---|----|--------|----|------------|---------------------|
| 27/02/2024 06:25:18 | Avenida Moisés Correia - Camutanga - PE | 0 | Ligado | 0v | Parado | -7.4075 -35.2753 |
| 27/02/2024 06:25:58 | Avenida Moisés Correia - Camutanga - PE | 0 | Ligado | 0v | Parado | -7.4075 -35.2753 |
| 27/02/2024 06:26:38 | Avenida Moisés Correia - Camutanga - PE | 0 | Ligado | 0v | Parado | -7.4075 -35.2753 |
| 27/02/2024 06:27:18 | Avenida Moisés Correia - Camutanga - PE | 0 | Ligado | 0v | Parado | -7.4075 -35.2753 |
| 27/02/2024 06:27:58 | Avenida Moisés Correia - Camutanga - PE | 0 | Ligado | 0v | Parado | -7.4075 -35.2753 |
| 27/02/2024 06:28:38 | Avenida Moisés Correia - Camutanga - PE | 0 | Ligado | 0v | Parado | -7.4075 -35.2753 |
| 27/02/2024 06:29:18 | Avenida Moisés Correia - Camutanga - PE | 0 | Ligado | 0v | Parado | -7.4075 -35.2753 |
| 27/02/2024 06:29:58 | Avenida Moisés Correia - Camutanga - PE | 0 | Ligado | 0v | Parado | -7.4075 -35.2753 |
| 27/02/2024 06:30:38 | Avenida Moisés Correia - Camutanga - PE | 0 | Ligado | 0v | Parado | -7.4075 -35.2753 |
| 27/02/2024 06:31:18 | Avenida Moisés Correia - Camutanga - PE | 10 | Ligado | 0v | 78 metros | -7.4082 -35.2752 |
| 27/02/2024 06:31:58 | Avenida Moisés Correia - Camutanga - PE | 0 | Ligado | 0v | 98 metros | -7.4089 -35.2748 |
| 27/02/2024 06:32:21 | Avenida Moisés Correia - Camutanga - PE | 10 | Ligado | 0v | 66 metros | -7.4095 -35.2745 |
| 27/02/2024 06:32:34 | Avenida Moisés Correia - Camutanga - PE | 13 | Ligado | 0v | Parado | -7.4095 -35.2745 |
| 27/02/2024 06:33:18 | Rua Juscelino Kubitschek - Camutanga - PE | 0 | Ligado | 0v | 102 metros | -7.4104 -35.2743 |
| 27/02/2024 06:33:40 | Rua Juscelino Kubitschek - Camutanga - PE | 12 | Ligado | 0v | Parado | -7.4104 -35.2743 |
| 27/02/2024 06:33:58 | Rua Juscelino Kubitschek - Camutanga - PE | 0 | Ligado | 0v | 65 metros | -7.4101 -35.2737 |
| 27/02/2024 06:34:38 | Avenida Presidente Getúlio Vargas - Camutanga - PE | 0 | Ligado | 0v | 61 metros | -7.4099 -35.2732 |
| 27/02/2024 06:35:18 | Avenida Presidente Getúlio Vargas - Camutanga - PE | 0 | Ligado | 0v | Parado | -7.4099 -35.2732 |
| 27/02/2024 06:35:58 | Rua Agamenon Magalhães - Camutanga - PE | 10 | Ligado | 0v | 82 metros | -7.4092 -35.2729 |
| 27/02/2024 06:36:38 | Avenida Doutor Simplício Tavares de Melo - Camutanga - PE | 0 | Ligado | 0v | 58 metros | -7.4087 -35.2732 |
| 27/02/2024 06:37:18 | Avenida Doutor Simplício Tavares de Melo - Camutanga - PE | 0 | Ligado | 0v | 72 metros | -7.4087 -35.2738 |
| 27/02/2024 06:37:59 | Avenida Doutor Simplício Tavares de Melo - Camutanga - PE | 0 | Ligado | 0v | Parado | -7.4087 -35.2738 |



| | | | | | | |
|------------------------|--|----|--------|----|---------------|---------------------|
| 27/02/2024 06:38:38 | Avenida Doutor Simplício Tavares de Melo - Camutanga - PE | 14 | Ligado | 0v | Parado | -7.4087 -35.2738 |
| 27/02/2024 06:39:19 | Avenida Presidente Getúlio Vargas, 240 - Camutanga - PE | 0 | Ligado | 0v | 187 metros | -7.4072 -35.2747 |
| 27/02/2024 06:39:36 | Avenida Presidente Getúlio Vargas, 240 - Camutanga - PE | 12 | Ligado | 0v | 53 metros | -7.4068 -35.2749 |
| 27/02/2024 06:39:59 | Rua Joaquim Nabuco - Camutanga - PE | 0 | Ligado | 0v | 85 metros | -7.4071 -35.2756 |
| 27/02/2024 06:40:19 | Rua Joaquim Nabuco - Camutanga - PE | 10 | Ligado | 0v | Parado | -7.4071 -35.2756 |
| 27/02/2024 06:40:39 | Avenida Moisés Correia - Camutanga - PE | 16 | Ligado | 0v | 76 metros | -7.4066 -35.2760 |
| 27/02/2024 06:40:58 | Avenida Moisés Correia - Camutanga - PE | 10 | Ligado | 0v | 92 metros | -7.4059 -35.2764 |
| 27/02/2024 06:41:19 | Avenida Moisés Correia - Camutanga - PE | 0 | Ligado | 0v | Parado | -7.4059 -35.2764 |
| 27/02/2024 06:41:59 | Avenida Moisés Correia - Camutanga - PE | 11 | Ligado | 0v | Parado | -7.4059 -35.2764 |
| 27/02/2024 06:42:39 | Avenida Pedro de Albuquerque Uchôa - Camutanga - PE | 13 | Ligado | 0v | 199 metros | -7.4052 -35.2747 |
| 27/02/2024 06:43:19 | Avenida Pedro de Albuquerque Uchôa - Camutanga - PE | 10 | Ligado | 0v | 63 metros | -7.4050 -35.2742 |
| 27/02/2024 06:43:59 | Rua Santa Cruz - Camutanga - PE | 11 | Ligado | 0v | 102 metros | -7.4046 -35.2734 |
| 27/02/2024 06:44:10 | Rua Santa Cruz - Camutanga - PE | 14 | Ligado | 0v | Parado | -7.4046 -35.2734 |
| 27/02/2024 06:44:39 | Rua Santa Cruz - Camutanga - PE | 0 | Ligado | 0v | 68 metros | -7.4051 -35.2730 |
| 27/02/2024 06:45:16 | Rua Santa Cruz - Camutanga - PE | 10 | Ligado | 0v | Parado | -7.4051 -35.2730 |
| 27/02/2024 06:45:59 | Rua Santa Cruz - Camutanga - PE | 10 | Ligado | 0v | 133 metros | -7.4061 -35.2722 |
| 27/02/2024 06:46:14 | Rua Santa Cruz - Camutanga - PE | 11 | Ligado | 0v | Parado | -7.4061 -35.2722 |
| 27/02/2024 06:46:33 | Rua Santa Cruz - Camutanga - PE | 19 | Ligado | 0v | 126 metros | -7.4069 -35.2715 |
| 27/02/2024 06:47:19 | Rua Santa Cruz - Camutanga - PE | 25 | Ligado | 0v | 316 metros | -7.4087 -35.2693 |
| 27/02/2024 06:47:59 | Rua Santa Cruz - Camutanga - PE | 17 | Ligado | 0v | 242 metros | -7.4103 -35.2677 |
| 27/02/2024 06:48:39 | Rua Santa Cruz - Camutanga - PE | 19 | Ligado | 0v | 101 metros | -7.4109 -35.2671 |
| 27/02/2024 06:49:19 | Rua Santa Cruz - Camutanga - PE | 45 | Ligado | 0v | 392 metros | -7.4134 -35.2646 |

| | | | | | | |
|------------------------|---------------------------------|----|--------|----|------------|---------------------|
| 27/02/2024 06:49:41 | Rua Santa Cruz - Camutanga - PE | 48 | Ligado | 0v | 291 metros | -7.4153 -35.2628 |
| 27/02/2024 06:49:59 | Rua Santa Cruz - Camutanga - PE | 0 | Ligado | 0v | 176 metros | -7.4159 -35.2614 |
| 27/02/2024 06:50:22 | Rodovia PE-082 - Camutanga - PE | 16 | Ligado | 0v | 51 metros | -7.4162 -35.2610 |
| 27/02/2024 06:50:39 | Rodovia PE-082 - Camutanga - PE | 23 | Ligado | 0v | 93 metros | -7.4169 -35.2606 |
| 27/02/2024 06:51:16 | Rodovia PE-082 - Camutanga - PE | 25 | Ligado | 0v | 257 metros | -7.4190 -35.2595 |
| 27/02/2024 06:51:55 | Rodovia PE-082 - Camutanga - PE | 23 | Ligado | 0v | 242 metros | -7.4211 -35.2589 |
| 27/02/2024 06:52:05 | Rodovia PE-082 - Camutanga - PE | 22 | Ligado | 0v | 60 metros | -7.4216 -35.2588 |
| 27/02/2024 06:52:28 | Rodovia PE-082 - Camutanga - PE | 25 | Ligado | 0v | 127 metros | -7.4227 -35.2585 |
| 27/02/2024 06:52:39 | Ferreiros - PE | 38 | Ligado | 0v | 107 metros | -7.4236 -35.2581 |
| 27/02/2024 06:53:09 | Rodovia PE-082 - Camutanga - PE | 34 | Ligado | 0v | 315 metros | -7.4259 -35.2564 |
| 27/02/2024 06:53:19 | Rodovia PE-082 - Camutanga - PE | 12 | Ligado | 0v | 65 metros | -7.4264 -35.2562 |
| 27/02/2024 06:53:47 | Rodovia PE-082 - Camutanga - PE | 33 | Ligado | 0v | 220 metros | -7.4283 -35.2557 |
| 27/02/2024 06:53:59 | Rodovia PE-082 - Camutanga - PE | 37 | Ligado | 0v | 122 metros | -7.4293 -35.2552 |
| 27/02/2024 06:54:39 | Rodovia PE-082 - Ferreiros - PE | 56 | Ligado | 0v | 468 metros | -7.4331 -35.2533 |
| 27/02/2024 06:55:19 | Rodovia PE-082 - Ferreiros - PE | 35 | Ligado | 0v | 558 metros | -7.4375 -35.2510 |
| 27/02/2024 06:55:45 | Rodovia PE-082 - Ferreiros - PE | 29 | Ligado | 0v | 229 metros | -7.4394 -35.2503 |
| 27/02/2024 06:55:59 | Rodovia PE-082 - Ferreiros - PE | 32 | Ligado | 0v | 121 metros | -7.4405 -35.2502 |
| 27/02/2024 06:56:39 | Rodovia PE-082 - Ferreiros - PE | 33 | Ligado | 0v | 400 metros | -7.4441 -35.2499 |
| 27/02/2024 06:57:01 | Rodovia PE-082 - Ferreiros - PE | 28 | Ligado | 0v | 201 metros | -7.4459 -35.2498 |
| 27/02/2024 06:57:19 | Rodovia PE-082 - Ferreiros - PE | 25 | Ligado | 0v | 124 metros | -7.4470 -35.2501 |
| 27/02/2024 06:57:38 | Rodovia PE-082 - Ferreiros - PE | 23 | Ligado | 0v | 119 metros | -7.4480 -35.2505 |
| 27/02/2024 06:57:59 | Rodovia PE-082 - Ferreiros - PE | 0 | Ligado | 0v | Parado | -7.4480 -35.2505 |

| | | | | | | |
|------------------------|--|----|--------|----|------------|---------------------|
| 27/02/2024 06:58:39 | Rodovia PE-082 - Ferreiros - PE | 38 | Ligado | 0v | 283 metros | -7.4503 -35.2514 |
| 27/02/2024 06:59:14 | Rodovia PE-082 - Ferreiros - PE | 42 | Ligado | 0v | 441 metros | -7.4540 -35.2529 |
| 27/02/2024 06:59:59 | Rodovia PE-082 - Ferreiros - PE | 52 | Ligado | 0v | 576 metros | -7.4572 -35.2570 |
| 27/02/2024 07:00:39 | Rodovia PE-082 - Ferreiros - PE | 45 | Ligado | 0v | 503 metros | -7.4600 -35.2606 |
| 27/02/2024 07:01:19 | Rodovia PE-082 - Ferreiros - PE | 44 | Ligado | 0v | 465 metros | -7.4625 -35.2639 |
| 27/02/2024 07:01:59 | Rodovia PE-082 - Ferreiros - PE | 50 | Ligado | 0v | 552 metros | -7.4655 -35.2679 |
| 27/02/2024 07:02:39 | Rodovia PE-082 - Ferreiros - PE | 47 | Ligado | 0v | 552 metros | -7.4685 -35.2719 |
| 27/02/2024 07:03:19 | Rodovia PE-082 - Ferreiros - PE | 21 | Ligado | 0v | 420 metros | -7.4709 -35.2749 |
| 27/02/2024 07:03:59 | Rodovia PE-082 - Ferreiros - PE | 38 | Ligado | 0v | 275 metros | -7.4725 -35.2767 |
| 27/02/2024 07:04:39 | Rodovia PE-082 - Ferreiros - PE | 51 | Ligado | 0v | 555 metros | -7.4758 -35.2805 |
| 27/02/2024 07:05:19 | Rodovia PE-082 - Ferreiros - PE | 53 | Ligado | 0v | 563 metros | -7.4791 -35.2843 |
| 27/02/2024 07:05:59 | Rodovia PE-082 - Ferreiros - PE | 65 | Ligado | 0v | 708 metros | -7.4833 -35.2891 |
| 27/02/2024 07:06:39 | Rodovia PE-082 - Ferreiros - PE | 67 | Ligado | 0v | 755 metros | -7.4878 -35.2943 |
| 27/02/2024 07:06:52 | Rodovia PE-082 - Ferreiros - PE | 63 | Ligado | 0v | 234 metros | -7.4893 -35.2958 |
| 27/02/2024 07:07:02 | Rodovia PE-082 - Ferreiros - PE | 63 | Ligado | 0v | 184 metros | -7.4907 -35.2965 |
| 27/02/2024 07:07:19 | Rodovia PE-082 - Ferreiros - PE | 34 | Ligado | 0v | 249 metros | -7.4929 -35.2970 |
| 27/02/2024 07:07:59 | Rodovia PE-082 - Mocs - Ferreiros - PE | 16 | Ligado | 0v | 262 metros | -7.4952 -35.2975 |
| 27/02/2024 07:08:39 | Rodovia PE-082 - Mocs - Timbaúba - PE | 24 | Ligado | 0v | 246 metros | -7.4974 -35.2979 |
| 27/02/2024 07:09:19 | Rodovia PE-082 - Mocs - Ferreiros - PE | 0 | Ligado | 0v | 329 metros | -7.5003 -35.2985 |
| 27/02/2024 07:09:59 | Rodovia PE-082 - Mocs - Timbaúba - PE | 33 | Ligado | 0v | 266 metros | -7.5026 -35.2990 |
| 27/02/2024 07:10:25 | Rodovia PE-082 - Mocs - Timbaúba - PE | 36 | Ligado | 0v | 247 metros | -7.5047 -35.2996 |
| 27/02/2024 07:10:39 | Rodovia PE-082 - Mocs - Timbaúba - PE | 39 | Ligado | 0v | 151 metros | -7.5059 -35.3002 |

| | | | | | | |
|------------------------|---|----|--------|----|------------|---------------------|
| 27/02/2024 07:11:19 | Rodovia PE-082 - Mocs - Timbaúba - PE | 47 | Ligado | 0v | 437 metros | -7.5095 -35.3019 |
| 27/02/2024 07:11:59 | Rodovia PE-082 - Mocs - Timbaúba - PE | 22 | Ligado | 0v | 369 metros | -7.5126 -35.3030 |
| 27/02/2024 07:12:21 | Rua Coronel Claudino - Mocs - Timbaúba - PE | 29 | Ligado | 0v | 166 metros | -7.5136 -35.3042 |
| 27/02/2024 07:12:39 | Rua Coronel Claudino - Mocs - Timbaúba - PE | 25 | Ligado | 0v | 111 metros | -7.5139 -35.3051 |
| 27/02/2024 07:13:19 | Rua Coronel Claudino - Mocs - Timbaúba - PE | 11 | Ligado | 0v | 223 metros | -7.5140 -35.3071 |
| 27/02/2024 07:13:43 | Rua Doutor Geraldo Ferreira Lima - Mocs - Timbaúba - PE | 14 | Ligado | 0v | 68 metros | -7.5144 -35.3076 |
| 27/02/2024 07:13:53 | Rua Doutor Geraldo Ferreira Lima - Mocs - Timbaúba - PE | 14 | Ligado | 0v | Parado | -7.5144 -35.3076 |
| 27/02/2024 07:14:10 | Rua Wilson Neves Calabria - Mocs - Timbaúba - PE | 11 | Ligado | 0v | 125 metros | -7.5153 -35.3083 |
| 27/02/2024 07:14:23 | Rua Wilson Neves Calabria - Mocs - Timbaúba - PE | 18 | Ligado | 0v | 53 metros | -7.5151 -35.3088 |
| 27/02/2024 07:14:39 | Rua Wilson Neves Calabria - Mocs - Timbaúba - PE | 11 | Ligado | 0v | Parado | -7.5151 -35.3088 |
| 27/02/2024 07:14:49 | Travessa Sete de Setembro - Mocs - Timbaúba - PE | 11 | Ligado | 0v | 78 metros | -7.5149 -35.3095 |
| 27/02/2024 07:15:19 | Rua Manoel Xavier de Andrade - Mocs - Timbaúba - PE | 0 | Ligado | 0v | 51 metros | -7.5149 -35.3099 |
| 27/02/2024 07:15:59 | Rua Manoel Xavier de Andrade - Mocs - Timbaúba - PE | 0 | Ligado | 0v | Parado | -7.5149 -35.3099 |
| 27/02/2024 07:16:39 | Rua Manoel Xavier de Andrade - Mocs - Timbaúba - PE | 0 | Ligado | 0v | Parado | -7.5149 -35.3099 |
| 27/02/2024 07:17:20 | Rua Manoel Xavier de Andrade - Mocs - Timbaúba - PE | 0 | Ligado | 0v | Parado | -7.5149 -35.3099 |
| 27/02/2024 07:18:00 | Rua Manoel Xavier de Andrade - Mocs - Timbaúba - PE | 0 | Ligado | 0v | Parado | -7.5149 -35.3099 |
| 27/02/2024 07:18:40 | Rua Manoel Xavier de Andrade - Mocs - Timbaúba - PE | 0 | Ligado | 0v | Parado | -7.5149 -35.3099 |
| 27/02/2024 07:19:20 | Rua Manoel Xavier de Andrade - Mocs - Timbaúba - PE | 0 | Ligado | 0v | Parado | -7.5149 -35.3099 |
| 27/02/2024 07:20:00 | Rua Manoel Xavier de Andrade - Mocs - Timbaúba - PE | 0 | Ligado | 0v | 64 metros | -7.5154 -35.3102 |
| 27/02/2024 07:20:40 | Rua Irma Albertine - Mocs - Timbaúba - PE | 13 | Ligado | 0v | 84 metros | -7.5161 -35.3100 |
| 27/02/2024 07:21:20 | Rua Irma Albertine - Mocs - Timbaúba - PE | 0 | Ligado | 0v | 70 metros | -7.5166 -35.3096 |
| 27/02/2024 07:22:00 | Rua Doutor Geraldo Ferreira Lima - Mocs - Timbaúba - PE | 15 | Ligado | 0v | 140 metros | -7.5157 -35.3087 |

| | | | | | | |
|------------------------|---|----|--------|----|------------|---------------------|
| 27/02/2024 07:22:40 | Rua Doutor Geraldo Ferreira Lima - Mocs - Timbaúba - PE | 15 | Ligado | 0v | 183 metros | -7.5145 -35.3077 |
| 27/02/2024 07:22:50 | Rua Doutor Geraldo Ferreira Lima - Mocs - Timbaúba - PE | 11 | Ligado | 0v | Parado | -7.5145 -35.3077 |
| 27/02/2024 07:23:07 | Rua da Itec - Mocs - Timbaúba - PE | 13 | Ligado | 0v | 66 metros | -7.5140 -35.3073 |
| 27/02/2024 07:23:20 | Rua Coronel Claudino - Mocs - Timbaúba - PE | 20 | Ligado | 0v | 63 metros | -7.5140 -35.3067 |
| 27/02/2024 07:23:44 | Rua Coronel Claudino - Mocs - Timbaúba - PE | 27 | Ligado | 0v | 129 metros | -7.5140 -35.3055 |
| 27/02/2024 07:24:00 | Mocs - Timbaúba - PE | 21 | Ligado | 0v | 111 metros | -7.5137 -35.3046 |
| 27/02/2024 07:24:37 | Rua Coronel Claudino - Mocs - Timbaúba - PE | 10 | Ligado | 0v | 144 metros | -7.5132 -35.3034 |
| 27/02/2024 07:25:20 | Rodovia PE-082 - Mocs - Timbaúba - PE | 22 | Ligado | 0v | 97 metros | -7.5124 -35.3029 |
| 27/02/2024 07:26:00 | Rodovia PE-082 - Mocs - Timbaúba - PE | 40 | Ligado | 0v | 317 metros | -7.5097 -35.3021 |
| 27/02/2024 07:26:40 | Rodovia PE-082 - Mocs - Timbaúba - PE | 15 | Ligado | 0v | 420 metros | -7.5063 -35.3004 |
| 27/02/2024 07:27:20 | Rodovia PE-082 - Mocs - Timbaúba - PE | 35 | Ligado | 0v | 301 metros | -7.5039 -35.2993 |
| 27/02/2024 07:28:00 | Rodovia PE-082 - Mocs - Timbaúba - PE | 27 | Ligado | 0v | 357 metros | -7.5008 -35.2986 |
| 27/02/2024 07:28:40 | Rodovia PE-082 - Mocs - Ferreiros - PE | 0 | Ligado | 0v | 173 metros | -7.4993 -35.2982 |
| 27/02/2024 07:29:20 | Rodovia PE-082 - Mocs - Ferreiros - PE | 0 | Ligado | 0v | Parado | -7.4993 -35.2982 |
| 27/02/2024 07:30:00 | Rodovia PE-082 - Mocs - Ferreiros - PE | 0 | Ligado | 0v | Parado | -7.4993 -35.2982 |
| 27/02/2024 07:30:40 | Rodovia PE-082 - Mocs - Ferreiros - PE | 0 | Ligado | 0v | Parado | -7.4993 -35.2982 |
| 27/02/2024 07:31:20 | Rodovia PE-082 - Mocs - Ferreiros - PE | 0 | Ligado | 0v | Parado | -7.4993 -35.2982 |
| 27/02/2024 07:32:00 | Rodovia PE-082 - Mocs - Ferreiros - PE | 0 | Ligado | 0v | Parado | -7.4993 -35.2982 |
| 27/02/2024 07:32:40 | Rodovia PE-082 - Mocs - Ferreiros - PE | 0 | Ligado | 0v | Parado | -7.4993 -35.2982 |
| 27/02/2024 07:33:20 | Rodovia PE-082 - Mocs - Ferreiros - PE | 0 | Ligado | 0v | Parado | -7.4993 -35.2982 |
| 27/02/2024 07:34:00 | Rodovia PE-082 - Mocs - Ferreiros - PE | 0 | Ligado | 0v | Parado | -7.4993 -35.2982 |
| 27/02/2024 07:34:26 | Rodovia PE-082 - Mocs - Ferreiros - PE | 0 | Ligado | 0v | Parado | -7.4993 -35.2982 |

| | | | | | | | |
|------------------------|--|----|-----------|---|------------|---------------------|--|
| 27/02/2024 07:34:28 | | | |  | | | |
| 27/02/2024 07:39:00 | Rodovia PE-082 - Mocs - Ferreiros - PE | 0 | Desligado | 0v | Parado | -7.4993 -35.2982 | |
| 27/02/2024 07:44:00 | Rodovia PE-082 - Mocs - Ferreiros - PE | 0 | Desligado | 0v | Parado | -7.4993 -35.2982 | |
| 27/02/2024 07:47:06 | Rodovia PE-082 - Mocs - Ferreiros - PE | 0 | Desligado | 0v | Parado | -7.4993 -35.2982 | |
| 27/02/2024 07:47:10 | | | |  | | | |
| 27/02/2024 07:47:46 | Rodovia PE-082 - Mocs - Ferreiros - PE | 0 | Ligado | 0v | Parado | -7.4993 -35.2982 | |
| 27/02/2024 07:48:26 | Rodovia PE-082 - Mocs - Ferreiros - PE | 0 | Ligado | 0v | Parado | -7.4993 -35.2982 | |
| 27/02/2024 07:49:06 | Rodovia PE-082 - Mocs - Ferreiros - PE | 0 | Ligado | 0v | Parado | -7.4993 -35.2982 | |
| 27/02/2024 07:49:46 | Rodovia PE-082 - Mocs - Ferreiros - PE | 0 | Ligado | 0v | Parado | -7.4993 -35.2982 | |
| 27/02/2024 07:50:14 | Rodovia PE-082 - Mocs - Ferreiros - PE | 13 | Ligado | 0v | 59 metros | -7.4987 -35.2982 | |
| 27/02/2024 07:50:26 | Rodovia PE-082 - Mocs - Ferreiros - PE | 29 | Ligado | 0v | 84 metros | -7.4980 -35.2980 | |
| 27/02/2024 07:51:06 | Rodovia PE-082 - Mocs - Ferreiros - PE | 21 | Ligado | 0v | 316 metros | -7.4952 -35.2975 | |
| 27/02/2024 07:51:46 | Rodovia PE-082 - Ferreiros - PE | 21 | Ligado | 0v | 272 metros | -7.4928 -35.2970 | |
| 27/02/2024 07:52:19 | Rodovia PE-082 - Ferreiros - PE | 54 | Ligado | 0v | 372 metros | -7.4896 -35.2960 | |
| 27/02/2024 07:52:29 | Rodovia PE-082 - Ferreiros - PE | 59 | Ligado | 0v | 156 metros | -7.4886 -35.2951 | |
| 27/02/2024 07:53:06 | Rodovia PE-082 - Ferreiros - PE | 65 | Ligado | 0v | 665 metros | -7.4846 -35.2906 | |
| 27/02/2024 07:53:46 | Rodovia PE-082 - Ferreiros - PE | 67 | Ligado | 0v | 742 metros | -7.4802 -35.2855 | |
| 27/02/2024 07:54:26 | Rodovia PE-082 - Ferreiros - PE | 21 | Ligado | 0v | 648 metros | -7.4764 -35.2811 | |
| 27/02/2024 07:55:06 | Rodovia PE-082 - Ferreiros - PE | 47 | Ligado | 0v | 412 metros | -7.4739 -35.2784 | |
| 27/02/2024 07:55:46 | Rodovia PE-082 - Ferreiros - PE | 22 | Ligado | 0v | 422 metros | -7.4714 -35.2755 | |
| 27/02/2024 07:56:26 | Rodovia PE-082 - Ferreiros - PE | 38 | Ligado | 0v | 282 metros | -7.4698 -35.2735 | |
| 27/02/2024 07:57:06 | Rodovia PE-082 - Ferreiros - PE | 46 | Ligado | 0v | 461 metros | -7.4673 -35.2702 | |

| | | | | | | |
|------------------------|--|----|--------|----|------------|---------------------|
| 27/02/2024 07:57:47 | Rodovia PE-082 - Ferreiros - PE | 59 | Ligado | 0v | 602 metros | -7.4640 -35.2659 |
| 27/02/2024 07:58:27 | Rodovia PE-082 - Ferreiros - PE | 62 | Ligado | 0v | 679 metros | -7.4603 -35.2610 |
| 27/02/2024 07:59:07 | Rodovia PE-082 - Ferreiros - PE | 56 | Ligado | 0v | 674 metros | -7.4566 -35.2561 |
| 27/02/2024 07:59:42 | Rodovia PE-082 - Ferreiros - PE | 43 | Ligado | 0v | 489 metros | -7.4538 -35.2528 |
| 27/02/2024 08:00:27 | Rodovia PE-082 - Ferreiros - PE | 10 | Ligado | 0v | 538 metros | -7.4493 -35.2510 |
| 27/02/2024 08:00:58 | Rodovia PE-082 - Ferreiros - PE | 20 | Ligado | 0v | 215 metros | -7.4475 -35.2503 |
| 27/02/2024 08:01:47 | Rodovia PE-082 - Ferreiros - PE | 16 | Ligado | 0v | 85 metros | -7.4468 -35.2500 |
| 27/02/2024 08:02:10 | Rodovia PE-082 - Ferreiros - PE | 31 | Ligado | 0v | 149 metros | -7.4455 -35.2498 |
| 27/02/2024 08:02:27 | Rodovia PE-082 - Ferreiros - PE | 44 | Ligado | 0v | 182 metros | -7.4438 -35.2498 |
| 27/02/2024 08:03:05 | Rodovia PE-082 - Ferreiros - PE | 47 | Ligado | 0v | 493 metros | -7.4394 -35.2502 |
| 27/02/2024 08:03:15 | Rodovia PE-082 - Ferreiros - PE | 47 | Ligado | 0v | 129 metros | -7.4383 -35.2506 |
| 27/02/2024 08:03:47 | Rodovia PE-082 - Ferreiros - PE | 72 | Ligado | 0v | 508 metros | -7.4343 -35.2527 |
| 27/02/2024 08:04:27 | Rodovia PE-082 - Camutanga - PE | 61 | Ligado | 0v | 730 metros | -7.4284 -35.2556 |
| 27/02/2024 08:04:38 | Rodovia PE-082 - Camutanga - PE | 45 | Ligado | 0v | 169 metros | -7.4269 -35.2560 |
| 27/02/2024 08:04:50 | Rodovia PE-082 - Camutanga - PE | 16 | Ligado | 0v | 82 metros | -7.4262 -35.2563 |
| 27/02/2024 08:05:07 | Rodovia PE-082 - Camutanga - PE | 32 | Ligado | 0v | 127 metros | -7.4253 -35.2568 |
| 27/02/2024 08:05:36 | Rodovia PE-082 - Camutanga - PE | 32 | Ligado | 0v | 362 metros | -7.4225 -35.2585 |
| 27/02/2024 08:05:47 | Rodovia PE-082 - Camutanga - PE | 21 | Ligado | 0v | 420 metros | -7.4219 -35.2586 |
| 27/02/2024 08:06:27 | Rodovia PE-082 - Camutanga - PE | 32 | Ligado | 0v | 293 metros | -7.4194 -35.2593 |
| 27/02/2024 08:06:43 | Rodovia PE-082 - Camutanga - PE | 31 | Ligado | 0v | 160 metros | -7.4181 -35.2599 |
| 27/02/2024 08:07:07 | Rodovia PE-082 - Camutanga - PE | 29 | Ligado | 0v | 161 metros | -7.4168 -35.2606 |
| 27/02/2024 08:07:32 | Rodovia Pe Oitenta e Dois - Camutanga - PE | 12 | Ligado | 0v | 153 metros | -7.4157 -35.2613 |

| | | | | | | |
|------------------------|---|----|-----------|---|------------|---------------------|
| 27/02/2024 08:07:42 | Rodovia Pe Oitenta e Dois - Camutanga - PE | 24 | Ligado | 0v | Parado | -7.4157 -35.2613 |
| 27/02/2024 08:07:56 | Rua Santa Cruz - Camutanga - PE | 37 | Ligado | 0v | 171 metros | -7.4153 -35.2628 |
| 27/02/2024 08:08:27 | Rua Santa Cruz - Camutanga - PE | 52 | Ligado | 0v | 377 metros | -7.4128 -35.2652 |
| 27/02/2024 08:09:07 | Rua Santa Cruz - Camutanga - PE | 28 | Ligado | 0v | 396 metros | -7.4103 -35.2677 |
| 27/02/2024 08:09:47 | Rua Santa Cruz - Camutanga - PE | 18 | Ligado | 0v | 246 metros | -7.4087 -35.2692 |
| 27/02/2024 08:10:27 | Rua Santa Cruz - Camutanga - PE | 26 | Ligado | 0v | 267 metros | -7.4072 -35.2711 |
| 27/02/2024 08:10:39 | Avenida Doutor Simplício Tavares de Melo - Camutanga - PE | 14 | Ligado | 0v | 53 metros | -7.4070 -35.2715 |
| 27/02/2024 08:11:07 | Avenida Doutor Simplício Tavares de Melo - Camutanga - PE | 21 | Ligado | 0v | 136 metros | -7.4081 -35.2721 |
| 27/02/2024 08:11:26 | Avenida Doutor Simplício Tavares de Melo - Camutanga - PE | 16 | Ligado | 0v | 84 metros | -7.4087 -35.2725 |
| 27/02/2024 08:11:47 | Avenida Doutor Simplício Tavares de Melo - Camutanga - PE | 0 | Ligado | 0v | 75 metros | -7.4088 -35.2731 |
| 27/02/2024 08:12:27 | Avenida Presidente Getúlio Vargas - Camutanga - PE | 0 | Ligado | 0v | 90 metros | -7.4087 -35.2739 |
| 27/02/2024 08:13:07 | Avenida Presidente Getúlio Vargas, 240 - Camutanga - PE | 18 | Ligado | 0v | 175 metros | -7.4073 -35.2747 |
| 27/02/2024 08:13:22 | Avenida Presidente Getúlio Vargas, 240 - Camutanga - PE | 11 | Ligado | 0v | 63 metros | -7.4068 -35.2749 |
| 27/02/2024 08:13:47 | Rua Joaquim Nabuco - Camutanga - PE | 0 | Ligado | 0v | 94 metros | -7.4072 -35.2757 |
| 27/02/2024 08:14:27 | Avenida Moisés Correia - Camutanga - PE | 0 | Ligado | 0v | 84 metros | -7.4079 -35.2754 |
| 27/02/2024 08:15:07 | Avenida Moisés Correia - Camutanga - PE | 0 | Ligado | 0v | Parado | -7.4079 -35.2754 |
| 27/02/2024 08:15:47 | Avenida Moisés Correia - Camutanga - PE | 0 | Ligado | 0v | Parado | -7.4079 -35.2754 |
| 27/02/2024 08:16:27 | Avenida Moisés Correia - Camutanga - PE | 0 | Ligado | 0v | Parado | -7.4079 -35.2754 |
| 27/02/2024 08:17:07 | Avenida Moisés Correia - Camutanga - PE | 0 | Ligado | 0v | Parado | -7.4079 -35.2754 |
| 27/02/2024 08:17:47 | Avenida Moisés Correia - Camutanga - PE | 0 | Ligado | 0v | Parado | -7.4079 -35.2754 |
| 27/02/2024 08:17:53 | | | |  | | |
| 27/02/2024 08:18:27 | Avenida Moisés Correia - Camutanga - PE | 0 | Desligado | 0v | Parado | -7.4079 -35.2754 |

| | | | | | | |
|------------------------|---|---|-----------|----|--------|---------------------|
| 27/02/2024 10:04:47 | Avenida Moisés Correia - Camutanga - PE | 0 | Desligado | 0v | Parado | -7.4079 -35.2754 |
| 27/02/2024 10:09:47 | Avenida Moisés Correia - Camutanga - PE | 0 | Desligado | 0v | Parado | -7.4079 -35.2754 |
| 27/02/2024 10:14:47 | Avenida Moisés Correia - Camutanga - PE | 0 | Desligado | 0v | Parado | -7.4079 -35.2754 |
| 27/02/2024 10:19:47 | Avenida Moisés Correia - Camutanga - PE | 0 | Desligado | 0v | Parado | -7.4079 -35.2754 |
| 27/02/2024 10:24:47 | Avenida Moisés Correia - Camutanga - PE | 0 | Desligado | 0v | Parado | -7.4079 -35.2754 |
| 27/02/2024 10:29:47 | Avenida Moisés Correia - Camutanga - PE | 0 | Desligado | 0v | Parado | -7.4079 -35.2754 |
| 27/02/2024 10:34:47 | Avenida Moisés Correia - Camutanga - PE | 0 | Desligado | 0v | Parado | -7.4079 -35.2754 |
| 27/02/2024 10:44:17 | Avenida Moisés Correia - Camutanga - PE | 0 | Desligado | 0v | Parado | -7.4079 -35.2754 |
| 27/02/2024 10:49:17 | Avenida Moisés Correia - Camutanga - PE | 0 | Desligado | 0v | Parado | -7.4079 -35.2754 |
| 27/02/2024 10:54:17 | Avenida Moisés Correia - Camutanga - PE | 0 | Desligado | 0v | Parado | -7.4079 -35.2754 |
| 27/02/2024 10:59:17 | Avenida Moisés Correia - Camutanga - PE | 0 | Desligado | 0v | Parado | -7.4079 -35.2754 |
| 27/02/2024 11:04:17 | Avenida Moisés Correia - Camutanga - PE | 0 | Desligado | 0v | Parado | -7.4079 -35.2754 |
| 27/02/2024 11:09:17 | Avenida Moisés Correia - Camutanga - PE | 0 | Desligado | 0v | Parado | -7.4079 -35.2754 |
| 27/02/2024 11:14:17 | Avenida Moisés Correia - Camutanga - PE | 0 | Desligado | 0v | Parado | -7.4079 -35.2754 |
| 27/02/2024 11:19:17 | Avenida Moisés Correia - Camutanga - PE | 0 | Desligado | 0v | Parado | -7.4079 -35.2754 |
| 27/02/2024 11:26:38 | Avenida Moisés Correia - Camutanga - PE | 0 | Desligado | 0v | Parado | -7.4079 -35.2754 |
| 27/02/2024 11:27:18 | Avenida Moisés Correia - Camutanga - PE | 0 | Desligado | 0v | Parado | -7.4079 -35.2754 |
| 27/02/2024 11:27:54 | Avenida Moisés Correia - Camutanga - PE | 0 | Desligado | 0v | Parado | -7.4079 -35.2754 |
| 27/02/2024 11:32:18 | Avenida Moisés Correia - Camutanga - PE | 0 | Desligado | 0v | Parado | -7.4079 -35.2754 |
| 27/02/2024 11:37:18 | Avenida Moisés Correia - Camutanga - PE | 0 | Desligado | 0v | Parado | -7.4079 -35.2754 |
| 27/02/2024 11:42:18 | Avenida Moisés Correia - Camutanga - PE | 0 | Desligado | 0v | Parado | -7.4079 -35.2754 |
| 27/02/2024 11:47:18 | Avenida Moisés Correia - Camutanga - PE | 0 | Desligado | 0v | Parado | -7.4079 -35.2754 |

| | | | | | | |
|------------------------|---|---|-----------|----|--------|---------------------|
| 27/02/2024 11:52:18 | Avenida Moisés Correia - Camutanga - PE | 0 | Desligado | 0v | Parado | -7.4079 -35.2754 |
| 27/02/2024 11:57:18 | Avenida Moisés Correia - Camutanga - PE | 0 | Desligado | 0v | Parado | -7.4079 -35.2754 |
| 27/02/2024 12:02:18 | Avenida Moisés Correia - Camutanga - PE | 0 | Desligado | 0v | Parado | -7.4079 -35.2754 |
| 27/02/2024 12:07:18 | Avenida Moisés Correia - Camutanga - PE | 0 | Desligado | 0v | Parado | -7.4079 -35.2754 |
| 27/02/2024 12:12:18 | Avenida Moisés Correia - Camutanga - PE | 0 | Desligado | 0v | Parado | -7.4079 -35.2754 |
| 27/02/2024 12:17:18 | Avenida Moisés Correia - Camutanga - PE | 0 | Desligado | 0v | Parado | -7.4079 -35.2754 |
| 27/02/2024 12:22:18 | Avenida Moisés Correia - Camutanga - PE | 0 | Desligado | 0v | Parado | -7.4079 -35.2754 |
| 27/02/2024 12:27:18 | Avenida Moisés Correia - Camutanga - PE | 0 | Desligado | 0v | Parado | -7.4079 -35.2754 |
| 27/02/2024 12:32:18 | Avenida Moisés Correia - Camutanga - PE | 0 | Desligado | 0v | Parado | -7.4079 -35.2754 |
| 27/02/2024 12:37:18 | Avenida Moisés Correia - Camutanga - PE | 0 | Desligado | 0v | Parado | -7.4079 -35.2754 |
| 27/02/2024 12:42:18 | Avenida Moisés Correia - Camutanga - PE | 0 | Desligado | 0v | Parado | -7.4079 -35.2754 |
| 27/02/2024 12:47:18 | Avenida Moisés Correia - Camutanga - PE | 0 | Desligado | 0v | Parado | -7.4079 -35.2754 |
| 27/02/2024 12:52:18 | Avenida Moisés Correia - Camutanga - PE | 0 | Desligado | 0v | Parado | -7.4079 -35.2754 |
| 27/02/2024 12:57:18 | Avenida Moisés Correia - Camutanga - PE | 0 | Desligado | 0v | Parado | -7.4079 -35.2754 |
| 27/02/2024 13:07:42 | Avenida Moisés Correia - Camutanga - PE | 0 | Desligado | 0v | Parado | -7.4079 -35.2754 |
| 27/02/2024 13:08:22 | Avenida Moisés Correia - Camutanga - PE | 0 | Desligado | 0v | Parado | -7.4079 -35.2754 |
| 27/02/2024 13:09:02 | Avenida Moisés Correia - Camutanga - PE | 0 | Desligado | 0v | Parado | -7.4079 -35.2754 |
| 27/02/2024 13:09:34 | Avenida Moisés Correia - Camutanga - PE | 0 | Desligado | 0v | Parado | -7.4079 -35.2754 |
| 27/02/2024 13:14:02 | Avenida Moisés Correia - Camutanga - PE | 0 | Desligado | 0v | Parado | -7.4079 -35.2754 |
| 27/02/2024 13:19:02 | Avenida Moisés Correia - Camutanga - PE | 0 | Desligado | 0v | Parado | -7.4079 -35.2754 |
| 27/02/2024 13:24:02 | Avenida Moisés Correia - Camutanga - PE | 0 | Desligado | 0v | Parado | -7.4079 -35.2754 |
| 27/02/2024 13:33:20 | Avenida Moisés Correia - Camutanga - PE | 0 | Desligado | 0v | Parado | -7.4079 -35.2754 |

| | | | | | | |
|------------------------|---|---|-----------|----|--------|---------------------|
| 27/02/2024 13:38:20 | Avenida Moisés Correia - Camutanga - PE | 0 | Desligado | 0v | Parado | -7.4079 -35.2754 |
| 27/02/2024 13:43:20 | Avenida Moisés Correia - Camutanga - PE | 0 | Desligado | 0v | Parado | -7.4079 -35.2754 |
| 27/02/2024 13:48:20 | Avenida Moisés Correia - Camutanga - PE | 0 | Desligado | 0v | Parado | -7.4079 -35.2754 |
| 27/02/2024 13:53:20 | Avenida Moisés Correia - Camutanga - PE | 0 | Desligado | 0v | Parado | -7.4079 -35.2754 |
| 27/02/2024 13:58:20 | Avenida Moisés Correia - Camutanga - PE | 0 | Desligado | 0v | Parado | -7.4079 -35.2754 |
| 27/02/2024 14:03:20 | Avenida Moisés Correia - Camutanga - PE | 0 | Desligado | 0v | Parado | -7.4079 -35.2754 |
| 27/02/2024 14:08:20 | Avenida Moisés Correia - Camutanga - PE | 0 | Desligado | 0v | Parado | -7.4079 -35.2754 |
| 27/02/2024 14:13:20 | Avenida Moisés Correia - Camutanga - PE | 0 | Desligado | 0v | Parado | -7.4079 -35.2754 |
| 27/02/2024 14:18:20 | Avenida Moisés Correia - Camutanga - PE | 0 | Desligado | 0v | Parado | -7.4079 -35.2754 |
| 27/02/2024 14:23:20 | Avenida Moisés Correia - Camutanga - PE | 0 | Desligado | 0v | Parado | -7.4079 -35.2754 |
| 27/02/2024 14:28:20 | Avenida Moisés Correia - Camutanga - PE | 0 | Desligado | 0v | Parado | -7.4079 -35.2754 |
| 27/02/2024 14:33:20 | Avenida Moisés Correia - Camutanga - PE | 0 | Desligado | 0v | Parado | -7.4079 -35.2754 |
| 27/02/2024 14:38:20 | Avenida Moisés Correia - Camutanga - PE | 0 | Desligado | 0v | Parado | -7.4079 -35.2754 |
| 27/02/2024 14:43:20 | Avenida Moisés Correia - Camutanga - PE | 0 | Desligado | 0v | Parado | -7.4079 -35.2754 |
| 27/02/2024 14:48:20 | Avenida Moisés Correia - Camutanga - PE | 0 | Desligado | 0v | Parado | -7.4079 -35.2754 |
| 27/02/2024 14:53:20 | Avenida Moisés Correia - Camutanga - PE | 0 | Desligado | 0v | Parado | -7.4079 -35.2754 |
| 27/02/2024 14:58:20 | Avenida Moisés Correia - Camutanga - PE | 0 | Desligado | 0v | Parado | -7.4079 -35.2754 |
| 27/02/2024 15:03:20 | Avenida Moisés Correia - Camutanga - PE | 0 | Desligado | 0v | Parado | -7.4079 -35.2754 |
| 27/02/2024 15:07:28 | Avenida Moisés Correia - Camutanga - PE | 0 | Desligado | 0v | Parado | -7.4079 -35.2754 |
| 27/02/2024 15:08:08 | Avenida Moisés Correia - Camutanga - PE | 0 | Desligado | 0v | Parado | -7.4079 -35.2754 |
| 27/02/2024 15:09:23 | Avenida Moisés Correia - Camutanga - PE | 0 | Desligado | 0v | Parado | -7.4079 -35.2754 |
| 27/02/2024 15:14:06 | Avenida Moisés Correia - Camutanga - PE | 0 | Desligado | 0v | Parado | -7.4079 -35.2754 |

| | | | | | | |
|------------------------|---|---|-----------|---|--------|---------------------|
| 27/02/2024 15:19:06 | Avenida Moisés Correia - Camutanga - PE | 0 | Desligado | 0v | Parado | -7.4079 -35.2754 |
| 27/02/2024 15:24:06 | Avenida Moisés Correia - Camutanga - PE | 0 | Desligado | 0v | Parado | -7.4079 -35.2754 |
| 27/02/2024 15:32:25 | Avenida Moisés Correia - Camutanga - PE | 0 | Desligado | 0v | Parado | -7.4079 -35.2754 |
| 27/02/2024 15:37:25 | Avenida Moisés Correia - Camutanga - PE | 0 | Desligado | 0v | Parado | -7.4079 -35.2754 |
| 27/02/2024 15:42:25 | Avenida Moisés Correia - Camutanga - PE | 0 | Desligado | 0v | Parado | -7.4079 -35.2754 |
| 27/02/2024 15:47:25 | Avenida Moisés Correia - Camutanga - PE | 0 | Desligado | 0v | Parado | -7.4079 -35.2754 |
| 27/02/2024 15:48:55 | Avenida Moisés Correia - Camutanga - PE | 0 | Desligado | 0v | Parado | -7.4079 -35.2754 |
| 27/02/2024 15:49:01 | | | |  | | |
| 27/02/2024 15:49:36 | Avenida Moisés Correia - Camutanga - PE | 0 | Ligado | 0v | Parado | -7.4079 -35.2754 |
| 27/02/2024 15:50:16 | Avenida Moisés Correia - Camutanga - PE | 0 | Ligado | 0v | Parado | -7.4079 -35.2754 |
| 27/02/2024 15:50:56 | Avenida Moisés Correia - Camutanga - PE | 0 | Ligado | 0v | Parado | -7.4079 -35.2754 |
| 27/02/2024 15:51:36 | Avenida Moisés Correia - Camutanga - PE | 0 | Ligado | 0v | Parado | -7.4079 -35.2754 |
| 27/02/2024 15:52:16 | Avenida Moisés Correia - Camutanga - PE | 0 | Ligado | 0v | Parado | -7.4079 -35.2754 |
| 27/02/2024 15:52:56 | Avenida Moisés Correia - Camutanga - PE | 0 | Ligado | 0v | Parado | -7.4079 -35.2754 |
| 27/02/2024 15:53:36 | Avenida Moisés Correia - Camutanga - PE | 0 | Ligado | 0v | Parado | -7.4079 -35.2754 |
| 27/02/2024 15:54:16 | Avenida Moisés Correia - Camutanga - PE | 0 | Ligado | 0v | Parado | -7.4079 -35.2754 |
| 27/02/2024 15:54:56 | Avenida Moisés Correia - Camutanga - PE | 0 | Ligado | 0v | Parado | -7.4079 -35.2754 |
| 27/02/2024 15:55:36 | Avenida Moisés Correia - Camutanga - PE | 0 | Ligado | 0v | Parado | -7.4079 -35.2754 |
| 27/02/2024 15:56:16 | Avenida Moisés Correia - Camutanga - PE | 0 | Ligado | 0v | Parado | -7.4079 -35.2754 |
| 27/02/2024 15:56:56 | Avenida Moisés Correia - Camutanga - PE | 0 | Ligado | 0v | Parado | -7.4079 -35.2754 |
| 27/02/2024 15:57:36 | Avenida Moisés Correia - Camutanga - PE | 0 | Ligado | 0v | Parado | -7.4079 -35.2754 |
| 27/02/2024 15:58:16 | Avenida Moisés Correia - Camutanga - PE | 0 | Ligado | 0v | Parado | -7.4079 -35.2754 |

| | | | | | | |
|------------------------|--|----|--------|----|---------------|---------------------|
| 27/02/2024 15:58:57 | Avenida Moisés Correia - Camutanga - PE | 0 | Ligado | 0v | Parado | -7.4079 -35.2754 |
| 27/02/2024 15:59:37 | Avenida Moisés Correia - Camutanga - PE | 0 | Ligado | 0v | Parado | -7.4079 -35.2754 |
| 27/02/2024 16:00:17 | Avenida Moisés Correia - Camutanga - PE | 0 | Ligado | 0v | Parado | -7.4079 -35.2754 |
| 27/02/2024 16:00:57 | Avenida Moisés Correia - Camutanga - PE | 0 | Ligado | 0v | Parado | -7.4079 -35.2754 |
| 27/02/2024 16:01:37 | Avenida Moisés Correia - Camutanga - PE | 0 | Ligado | 0v | Parado | -7.4079 -35.2754 |
| 27/02/2024 16:02:07 | Avenida Moisés Correia - Camutanga - PE | 13 | Ligado | 0v | Parado | -7.4079 -35.2754 |
| 27/02/2024 16:02:17 | Avenida Moisés Correia - Camutanga - PE | 17 | Ligado | 0v | 59 metros | -7.4083 -35.2751 |
| 27/02/2024 16:02:57 | Avenida Moisés Correia - Camutanga - PE | 11 | Ligado | 0v | 89 metros | -7.4084 -35.2743 |
| 27/02/2024 16:03:37 | Avenida Presidente Getúlio Vargas - Camutanga - PE | 0 | Ligado | 0v | 59 metros | -7.4087 -35.2739 |
| 27/02/2024 16:04:17 | Avenida Doutor Simplício Tavares de Melo - Camutanga - PE | 13 | Ligado | 0v | 91 metros | -7.4087 -35.2731 |
| 27/02/2024 16:04:30 | Avenida Doutor Simplício Tavares de Melo - Camutanga - PE | 18 | Ligado | 0v | 58 metros | -7.4087 -35.2726 |
| 27/02/2024 16:04:57 | Avenida Doutor Simplício Tavares de Melo - Camutanga - PE | 0 | Ligado | 0v | 176 metros | -7.4074 -35.2717 |
| 27/02/2024 16:05:07 | Avenida Doutor Simplício Tavares de Melo - Camutanga - PE | 17 | Ligado | 0v | Parado | -7.4074 -35.2717 |
| 27/02/2024 16:05:37 | Rua Santa Cruz - Camutanga - PE | 16 | Ligado | 0v | 204 metros | -7.4081 -35.2700 |
| 27/02/2024 16:06:17 | Rua Santa Cruz - Camutanga - PE | 30 | Ligado | 0v | 239 metros | -7.4095 -35.2684 |
| 27/02/2024 16:06:39 | Rua Santa Cruz - Camutanga - PE | 27 | Ligado | 0v | 147 metros | -7.4105 -35.2675 |
| 27/02/2024 16:06:57 | Rua Santa Cruz - Camutanga - PE | 21 | Ligado | 0v | 105 metros | -7.4112 -35.2669 |
| 27/02/2024 16:07:37 | Rua Santa Cruz - Camutanga - PE | 41 | Ligado | 0v | 382 metros | -7.4136 -35.2644 |
| 27/02/2024 16:07:59 | Rua Santa Cruz - Camutanga - PE | 48 | Ligado | 0v | 265 metros | -7.4154 -35.2628 |
| 27/02/2024 16:08:15 | Rodovia Pe Oitenta e Dois - Camutanga - PE | 16 | Ligado | 0v | 176 metros | -7.4159 -35.2613 |
| 27/02/2024 16:08:57 | Rodovia PE-082 - Camutanga - PE | 32 | Ligado | 0v | 217 metros | -7.4176 -35.2602 |
| 27/02/2024 16:09:13 | Rodovia PE-082 - Camutanga - PE | 36 | Ligado | 0v | 130 metros | -7.4186 -35.2596 |

| | | | | | | |
|------------------------|---------------------------------|----|--------|----|------------|---------------------|
| 27/02/2024 16:09:37 | Rodovia PE-082 - Camutanga - PE | 24 | Ligado | 0v | 196 metros | -7.4203 -35.2591 |
| 27/02/2024 16:09:57 | Rodovia PE-082 - Camutanga - PE | 30 | Ligado | 0v | 174 metros | -7.4218 -35.2587 |
| 27/02/2024 16:10:17 | Rodovia PE-082 - Camutanga - PE | 44 | Ligado | 0v | 163 metros | -7.4231 -35.2583 |
| 27/02/2024 16:10:33 | Rodovia PE-082 - Camutanga - PE | 46 | Ligado | 0v | 201 metros | -7.4247 -35.2573 |
| 27/02/2024 16:10:46 | Rodovia PE-082 - Camutanga - PE | 39 | Ligado | 0v | 148 metros | -7.4258 -35.2565 |
| 27/02/2024 16:10:57 | Rodovia PE-082 - Camutanga - PE | 14 | Ligado | 0v | 83 metros | -7.4264 -35.2562 |
| 27/02/2024 16:11:37 | Rodovia PE-082 - Camutanga - PE | 45 | Ligado | 0v | 379 metros | -7.4296 -35.2550 |
| 27/02/2024 16:12:17 | Rodovia PE-082 - Ferreiros - PE | 61 | Ligado | 0v | 621 metros | -7.4346 -35.2525 |
| 27/02/2024 16:12:57 | Rodovia PE-082 - Ferreiros - PE | 41 | Ligado | 0v | 538 metros | -7.4389 -35.2504 |
| 27/02/2024 16:13:37 | Rodovia PE-082 - Ferreiros - PE | 45 | Ligado | 0v | 554 metros | -7.4439 -35.2499 |
| 27/02/2024 16:13:56 | Rodovia PE-082 - Ferreiros - PE | 33 | Ligado | 0v | 213 metros | -7.4458 -35.2498 |
| 27/02/2024 16:14:09 | Rodovia PE-082 - Ferreiros - PE | 22 | Ligado | 0v | 100 metros | -7.4467 -35.2500 |
| 27/02/2024 16:14:57 | Rodovia PE-082 - Ferreiros - PE | 16 | Ligado | 0v | 112 metros | -7.4476 -35.2504 |
| 27/02/2024 16:15:10 | Rodovia PE-082 - Ferreiros - PE | 27 | Ligado | 0v | 79 metros | -7.4483 -35.2506 |
| 27/02/2024 16:15:37 | Rodovia PE-082 - Ferreiros - PE | 38 | Ligado | 0v | 221 metros | -7.4501 -35.2513 |
| 27/02/2024 16:16:17 | Rodovia PE-082 - Ferreiros - PE | 41 | Ligado | 0v | 486 metros | -7.4541 -35.2531 |
| 27/02/2024 16:16:57 | Rodovia PE-082 - Ferreiros - PE | 55 | Ligado | 0v | 513 metros | -7.4570 -35.2567 |
| 27/02/2024 16:17:37 | Rodovia PE-082 - Ferreiros - PE | 57 | Ligado | 0v | 698 metros | -7.4608 -35.2617 |
| 27/02/2024 16:18:17 | Rodovia PE-082 - Ferreiros - PE | 55 | Ligado | 0v | 607 metros | -7.4641 -35.2661 |
| 27/02/2024 16:18:57 | Rodovia PE-082 - Ferreiros - PE | 57 | Ligado | 0v | 644 metros | -7.4676 -35.2707 |
| 27/02/2024 16:20:08 | Rodovia PE-082 - Ferreiros - PE | 16 | Ligado | 0v | 622 metros | -7.4711 -35.2751 |
| 27/02/2024 16:20:40 | Rodovia PE-082 - Ferreiros - PE | 20 | Ligado | 0v | 83 metros | -7.4716 -35.2757 |

| | | | | | | |
|------------------------|---|----|--------|----|------------|---------------------|
| 27/02/2024 16:21:20 | Rodovia PE-082 - Ferreiros - PE | 44 | Ligado | 0v | 403 metros | -7.4739 -35.2784 |
| 27/02/2024 16:22:00 | Rodovia PE-082 - Ferreiros - PE | 35 | Ligado | 0v | 483 metros | -7.4768 -35.2817 |
| 27/02/2024 16:22:40 | Rodovia PE-082 - Ferreiros - PE | 37 | Ligado | 0v | 360 metros | -7.4790 -35.2841 |
| 27/02/2024 16:23:20 | Rodovia PE-082 - Ferreiros - PE | 61 | Ligado | 0v | 578 metros | -7.4824 -35.2881 |
| 27/02/2024 16:24:00 | Rodovia PE-082 - Ferreiros - PE | 60 | Ligado | 0v | 645 metros | -7.4862 -35.2924 |
| 27/02/2024 16:24:36 | Rodovia PE-082 - Ferreiros - PE | 59 | Ligado | 0v | 589 metros | -7.4900 -35.2962 |
| 27/02/2024 16:24:48 | Rodovia PE-082 - Ferreiros - PE | 55 | Ligado | 0v | 195 metros | -7.4916 -35.2967 |
| 27/02/2024 16:25:20 | Rodovia PE-082 - Ferreiros - PE | 29 | Ligado | 0v | 267 metros | -7.4940 -35.2972 |
| 27/02/2024 16:26:00 | Rodovia PE-082 - Mocs - Ferreiros - PE | 28 | Ligado | 0v | 249 metros | -7.4962 -35.2977 |
| 27/02/2024 16:26:40 | Rodovia PE-082 - Mocs - Ferreiros - PE | 25 | Ligado | 0v | 244 metros | -7.4983 -35.2981 |
| 27/02/2024 16:27:20 | Rodovia PE-082 - Mocs - Ferreiros - PE | 0 | Ligado | 0v | 167 metros | -7.4998 -35.2984 |
| 27/02/2024 16:28:00 | Rodovia PE-082 - Mocs - Timbaúba - PE | 28 | Ligado | 0v | 143 metros | -7.5010 -35.2986 |
| 27/02/2024 16:28:40 | Rodovia PE-082 - Mocs - Timbaúba - PE | 34 | Ligado | 0v | 368 metros | -7.5042 -35.2994 |
| 27/02/2024 16:29:20 | Rodovia PE-082 - Mocs - Timbaúba - PE | 31 | Ligado | 0v | 372 metros | -7.5072 -35.3008 |
| 27/02/2024 16:30:00 | Rodovia PE-082 - Mocs - Timbaúba - PE | 43 | Ligado | 0v | 250 metros | -7.5092 -35.3018 |
| 27/02/2024 16:30:40 | Rodovia PE-082 - Mocs - Timbaúba - PE | 18 | Ligado | 0v | 373 metros | -7.5124 -35.3029 |
| 27/02/2024 16:30:50 | Rodovia PE-082 - Mocs - Timbaúba - PE | 21 | Ligado | 0v | 64 metros | -7.5129 -35.3031 |
| 27/02/2024 16:31:07 | Rua Coronel Claudino - Mocs - Timbaúba - PE | 28 | Ligado | 0v | 134 metros | -7.5136 -35.3041 |
| 27/02/2024 16:31:20 | Rua Coronel Claudino - Mocs - Timbaúba - PE | 14 | Ligado | 0v | 87 metros | -7.5138 -35.3049 |
| 27/02/2024 16:31:39 | Rua Coronel Claudino - Mocs - Timbaúba - PE | 20 | Ligado | 0v | 85 metros | -7.5140 -35.3056 |
| 27/02/2024 16:32:00 | Rua Coronel Claudino - Mocs - Timbaúba - PE | 15 | Ligado | 0v | 112 metros | -7.5140 -35.3066 |
| 27/02/2024 16:32:14 | Rua da Itec - Mocs - Timbaúba - PE | 15 | Ligado | 0v | 70 metros | -7.5140 -35.3073 |



| | | | | | | |
|------------------------|---|----|--------|----|------------|---------------------|
| 27/02/2024 16:32:30 | Rua da Itec - Mocs - Timbaúba - PE | 18 | Ligado | 0v | Parado | -7.5140 -35.3073 |
| 27/02/2024 16:32:40 | Rua Doutor Geraldo Ferreira Lima - Mocs - Timbaúba - PE | 17 | Ligado | 0v | 100 metros | -7.5147 -35.3078 |
| 27/02/2024 16:32:58 | Rua Wilson Neves Calabria - Mocs - Timbaúba - PE | 16 | Ligado | 0v | 88 metros | -7.5153 -35.3084 |
| 27/02/2024 16:33:20 | Rua Wilson Neves Calabria - Mocs - Timbaúba - PE | 0 | Ligado | 0v | 88 metros | -7.5150 -35.3091 |
| 27/02/2024 16:34:00 | Rua Manoel Xavier de Andrade - Mocs - Timbaúba - PE | 0 | Ligado | 0v | 87 metros | -7.5149 -35.3099 |
| 27/02/2024 16:34:40 | Rua Manoel Xavier de Andrade - Mocs - Timbaúba - PE | 0 | Ligado | 0v | Parado | -7.5149 -35.3099 |
| 27/02/2024 16:35:20 | Rua Manoel Xavier de Andrade - Mocs - Timbaúba - PE | 0 | Ligado | 0v | Parado | -7.5149 -35.3099 |
| 27/02/2024 16:36:00 | Rua Manoel Xavier de Andrade - Mocs - Timbaúba - PE | 0 | Ligado | 0v | Parado | -7.5149 -35.3099 |
| 27/02/2024 16:36:40 | Rua Manoel Xavier de Andrade - Mocs - Timbaúba - PE | 0 | Ligado | 0v | Parado | -7.5149 -35.3099 |
| 27/02/2024 16:37:20 | Rua Manoel Xavier de Andrade - Mocs - Timbaúba - PE | 0 | Ligado | 0v | Parado | -7.5149 -35.3099 |
| 27/02/2024 16:38:00 | Rua Manoel Xavier de Andrade - Mocs - Timbaúba - PE | 0 | Ligado | 0v | Parado | -7.5149 -35.3099 |
| 27/02/2024 16:38:41 | Rua Manoel Xavier de Andrade - Mocs - Timbaúba - PE | 0 | Ligado | 0v | Parado | -7.5149 -35.3099 |
| 27/02/2024 16:39:21 | Rua Manoel Xavier de Andrade - Mocs - Timbaúba - PE | 0 | Ligado | 0v | Parado | -7.5149 -35.3099 |
| 27/02/2024 16:40:01 | Rua Manoel Xavier de Andrade - Mocs - Timbaúba - PE | 0 | Ligado | 0v | Parado | -7.5149 -35.3099 |
| 27/02/2024 16:40:41 | Rua Manoel Xavier de Andrade - Mocs - Timbaúba - PE | 0 | Ligado | 0v | Parado | -7.5149 -35.3099 |
| 27/02/2024 16:41:21 | Rua Manoel Xavier de Andrade - Mocs - Timbaúba - PE | 0 | Ligado | 0v | Parado | -7.5149 -35.3099 |
| 27/02/2024 16:42:01 | Rua Manoel Xavier de Andrade - Mocs - Timbaúba - PE | 0 | Ligado | 0v | Parado | -7.5149 -35.3099 |
| 27/02/2024 16:42:41 | Rua Manoel Xavier de Andrade - Mocs - Timbaúba - PE | 0 | Ligado | 0v | Parado | -7.5149 -35.3099 |
| 27/02/2024 16:43:21 | Rua Manoel Xavier de Andrade - Mocs - Timbaúba - PE | 0 | Ligado | 0v | Parado | -7.5149 -35.3099 |
| 27/02/2024 16:44:01 | Rua Manoel Xavier de Andrade - Mocs - Timbaúba - PE | 0 | Ligado | 0v | Parado | -7.5149 -35.3099 |
| 27/02/2024 16:44:41 | Rua Manoel Xavier de Andrade - Mocs - Timbaúba - PE | 0 | Ligado | 0v | Parado | -7.5149 -35.3099 |
| 27/02/2024 16:45:21 | Rua Manoel Xavier de Andrade - Mocs - Timbaúba - PE | 0 | Ligado | 0v | Parado | -7.5149 -35.3099 |

| | | | | | | |
|------------------------|---|----|--------|----|------------|---------------------|
| 27/02/2024 16:46:01 | Rua Manoel de Albuquerque Galvão - Mocs - Timbaúba - PE | 12 | Ligado | 0v | 84 metros | -7.5156 -35.3096 |
| 27/02/2024 16:46:13 | Rua Manoel de Albuquerque Galvão - Mocs - Timbaúba - PE | 13 | Ligado | 0v | Parado | -7.5156 -35.3096 |
| 27/02/2024 16:46:41 | Rua Doutor Geraldo Ferreira Lima - Mocs - Timbaúba - PE | 11 | Ligado | 0v | 82 metros | -7.5159 -35.3089 |
| 27/02/2024 16:47:21 | Rua Doutor Geraldo Ferreira Lima - Mocs - Timbaúba - PE | 18 | Ligado | 0v | 185 metros | -7.5146 -35.3077 |
| 27/02/2024 16:47:33 | Rua Doutor Geraldo Ferreira Lima - Mocs - Timbaúba - PE | 13 | Ligado | 0v | 60 metros | -7.5142 -35.3075 |
| 27/02/2024 16:47:59 | Rua Doutor Geraldo Ferreira Lima - Mocs - Timbaúba - PE | 15 | Ligado | 0v | Parado | -7.5142 -35.3075 |
| 27/02/2024 16:48:30 | Rua Elba - Mocs - Timbaúba - PE | 21 | Ligado | 0v | 189 metros | -7.5141 -35.3058 |
| 27/02/2024 16:48:41 | Rua Coronel Claudino - Mocs - Timbaúba - PE | 25 | Ligado | 0v | 78 metros | -7.5139 -35.3051 |
| 27/02/2024 16:48:59 | Rua Coronel Claudino - Mocs - Timbaúba - PE | 28 | Ligado | 0v | 120 metros | -7.5136 -35.3041 |
| 27/02/2024 16:49:10 | Rua Coronel Claudino - Mocs - Timbaúba - PE | 20 | Ligado | 0v | 82 metros | -7.5132 -35.3035 |
| 27/02/2024 16:49:21 | Rua Coronel Claudino - Mocs - Timbaúba - PE | 0 | Ligado | 0v | Parado | -7.5132 -35.3035 |
| 27/02/2024 16:50:00 | Rodovia PE-082 - Mocs - Timbaúba - PE | 12 | Ligado | 0v | 134 metros | -7.5122 -35.3028 |
| 27/02/2024 16:50:32 | Rodovia PE-082 - Mocs - Timbaúba - PE | 36 | Ligado | 0v | 279 metros | -7.5098 -35.3021 |
| 27/02/2024 16:51:21 | Rodovia PE-082 - Mocs - Timbaúba - PE | 21 | Ligado | 0v | 411 metros | -7.5065 -35.3005 |
| 27/02/2024 16:52:01 | Rodovia PE-082 - Mocs - Timbaúba - PE | 31 | Ligado | 0v | 263 metros | -7.5043 -35.2994 |
| 27/02/2024 16:52:20 | Rodovia PE-082 - Mocs - Timbaúba - PE | 31 | Ligado | 0v | 175 metros | -7.5028 -35.2990 |
| 27/02/2024 16:52:41 | Rodovia PE-082 - Mocs - Timbaúba - PE | 25 | Ligado | 0v | 184 metros | -7.5012 -35.2987 |
| 27/02/2024 16:53:21 | Rodovia PE-082 - Mocs - Ferreiros - PE | 31 | Ligado | 0v | 273 metros | -7.4988 -35.2982 |
| 27/02/2024 16:54:01 | Rodovia PE-082 - Mocs - Ferreiros - PE | 32 | Ligado | 0v | 311 metros | -7.4961 -35.2976 |
| 27/02/2024 16:54:41 | Rodovia PE-082 - Ferreiros - PE | 24 | Ligado | 0v | 317 metros | -7.4933 -35.2971 |
| 27/02/2024 16:55:21 | Rodovia PE-082 - Ferreiros - PE | 39 | Ligado | 0v | 344 metros | -7.4903 -35.2963 |
| 27/02/2024 16:55:37 | Rodovia PE-082 - Ferreiros - PE | 42 | Ligado | 0v | 180 metros | -7.4889 -35.2955 |

| | | | | | | |
|------------------------|---|----|--------|----|------------|---------------------|
| 27/02/2024 16:56:01 | Rodovia PE-082 - Ferreiros - PE | 45 | Ligado | 0v | 246 metros | -7.4875 -35.2938 |
| 27/02/2024 16:56:41 | Rodovia PE-082 - Ferreiros - PE | 33 | Ligado | 0v | 450 metros | -7.4848 -35.2908 |
| 27/02/2024 16:57:21 | Rodovia PE-082 - Ferreiros - PE | 37 | Ligado | 0v | 402 metros | -7.4824 -35.2880 |
| 27/02/2024 16:58:01 | Rodovia PE-082 - Ferreiros - PE | 59 | Ligado | 0v | 554 metros | -7.4791 -35.2843 |
| 27/02/2024 16:58:41 | Rodovia PE-082 - Ferreiros - PE | 56 | Ligado | 0v | 682 metros | -7.4751 -35.2796 |
| 27/02/2024 16:59:21 | Rodovia PE-082 - Ferreiros - PE | 27 | Ligado | 0v | 558 metros | -7.4717 -35.2759 |
| 27/02/2024 17:00:01 | Rodovia PE-082 - Ferreiros - PE | 26 | Ligado | 0v | 223 metros | -7.4704 -35.2743 |
| 27/02/2024 17:00:41 | Rodovia PE-082 - Ferreiros - PE | 47 | Ligado | 0v | 521 metros | -7.4676 -35.2706 |
| 27/02/2024 17:01:21 | Rodovia PE-082 - Ferreiros - PE | 60 | Ligado | 0v | 627 metros | -7.4642 -35.2661 |
| 27/02/2024 17:02:01 | Rodovia PE-082 - Ferreiros - PE | 62 | Ligado | 0v | 638 metros | -7.4607 -35.2615 |
| 27/02/2024 17:02:41 | Rodovia PE-082 - Ferreiros - PE | 55 | Ligado | 0v | 667 metros | -7.4571 -35.2567 |
| 27/02/2024 17:03:18 | Rodovia PE-082 - Ferreiros - PE | 52 | Ligado | 0v | 550 metros | -7.4539 -35.2529 |
| 27/02/2024 17:04:01 | Rua Vereador Antônio Jorge 2 - Ferreiros - PE | 13 | Ligado | 0v | 557 metros | -7.4493 -35.2509 |
| 27/02/2024 17:04:41 | Rodovia PE-082 - Ferreiros - PE | 24 | Ligado | 0v | 309 metros | -7.4467 -35.2500 |
| 27/02/2024 17:04:59 | Rodovia PE-082 - Ferreiros - PE | 27 | Ligado | 0v | 139 metros | -7.4455 -35.2498 |
| 27/02/2024 17:05:21 | Ferreiros - PE | 0 | Ligado | 0v | 96 metros | -7.4446 -35.2497 |
| 27/02/2024 17:06:01 | Rodovia PE-082 - Ferreiros - PE | 42 | Ligado | 0v | 224 metros | -7.4426 -35.2499 |
| 27/02/2024 17:06:35 | Rodovia PE-082 - Ferreiros - PE | 44 | Ligado | 0v | 438 metros | -7.4387 -35.2504 |
| 27/02/2024 17:07:21 | Rodovia PE-082 - Ferreiros - PE | 58 | Ligado | 0v | 716 metros | -7.4330 -35.2533 |
| 27/02/2024 17:08:01 | Ferreiros - PE | 0 | Ligado | 0v | 242 metros | -7.4310 -35.2542 |
| 27/02/2024 17:08:41 | Rodovia PE-082 - Camutanga - PE | 42 | Ligado | 0v | 227 metros | -7.4292 -35.2552 |
| 27/02/2024 17:09:21 | Rodovia PE-082 - Camutanga - PE | 10 | Ligado | 0v | 367 metros | -7.4261 -35.2562 |

| | | | | | | |
|------------------------|---|----|--------|----|------------|---------------------|
| 27/02/2024 17:10:01 | Rodovia PE-082 - Camutanga - PE | 37 | Ligado | 0v | 153 metros | -7.4250 -35.2570 |
| 27/02/2024 17:10:21 | Rodovia PE-082 - Camutanga - PE | 48 | Ligado | 0v | 261 metros | -7.4230 -35.2583 |
| 27/02/2024 17:12:19 | Rodovia PE-082 - Camutanga - PE | 21 | Ligado | 0v | 639 metros | -7.4176 -35.2601 |
| 27/02/2024 17:12:59 | Rodovia PE-082 - Camutanga - PE | 0 | Ligado | 0v | 166 metros | -7.4163 -35.2609 |
| 27/02/2024 17:13:31 | Rodovia Pe Oitenta e Dois - Camutanga - PE | 15 | Ligado | 0v | 83 metros | -7.4156 -35.2613 |
| 27/02/2024 17:13:41 | Rua Santa Cruz - Camutanga - PE | 31 | Ligado | 0v | 61 metros | -7.4157 -35.2619 |
| 27/02/2024 17:13:54 | Rua Santa Cruz - Camutanga - PE | 38 | Ligado | 0v | 135 metros | -7.4152 -35.2630 |
| 27/02/2024 17:14:19 | Rua Santa Cruz - Camutanga - PE | 46 | Ligado | 0v | 284 metros | -7.4133 -35.2647 |
| 27/02/2024 17:14:59 | Rua Santa Cruz - Camutanga - PE | 0 | Ligado | 0v | 398 metros | -7.4107 -35.2672 |
| 27/02/2024 17:15:39 | Rua Santa Cruz - Camutanga - PE | 17 | Ligado | 0v | 109 metros | -7.4100 -35.2679 |
| 27/02/2024 17:16:19 | Rua Santa Cruz - Camutanga - PE | 29 | Ligado | 0v | 256 metros | -7.4084 -35.2695 |
| 27/02/2024 17:17:00 | Rua Santa Cruz - Camutanga - PE | 12 | Ligado | 0v | 267 metros | -7.4069 -35.2714 |
| 27/02/2024 17:17:40 | Rua Santa Cruz - Camutanga - PE | 12 | Ligado | 0v | Parado | -7.4069 -35.2714 |
| 27/02/2024 17:18:20 | Rua Santa Cruz - Camutanga - PE | 17 | Ligado | 0v | 157 metros | -7.4059 -35.2724 |
| 27/02/2024 17:19:00 | Rua Santa Cruz - Camutanga - PE | 0 | Ligado | 0v | 85 metros | -7.4053 -35.2728 |
| 27/02/2024 17:19:40 | Rua Santa Cruz - Camutanga - PE | 10 | Ligado | 0v | 96 metros | -7.4046 -35.2733 |
| 27/02/2024 17:19:50 | Rua Santa Cruz - Camutanga - PE | 14 | Ligado | 0v | Parado | -7.4046 -35.2733 |
| 27/02/2024 17:20:20 | Avenida Pedro de Albuquerque Uchôa - Camutanga - PE | 14 | Ligado | 0v | 128 metros | -7.4051 -35.2744 |
| 27/02/2024 17:21:00 | Avenida Pedro de Albuquerque Uchôa - Camutanga - PE | 0 | Ligado | 0v | Parado | -7.4051 -35.2744 |
| 27/02/2024 17:21:40 | Avenida Pedro de Albuquerque Uchôa - Camutanga - PE | 10 | Ligado | 0v | 209 metros | -7.4055 -35.2762 |
| 27/02/2024 17:22:20 | Avenida Pedro de Albuquerque Uchôa - Camutanga - PE | 0 | Ligado | 0v | Parado | -7.4055 -35.2762 |
| 27/02/2024 17:23:00 | Avenida Moisés Correia - Camutanga - PE | 20 | Ligado | 0v | 126 metros | -7.4067 -35.2761 |

| | | | | | | |
|------------------------|---|----|--------|----|------------|---------------------|
| 27/02/2024 17:23:40 | Avenida Moisés Correia - Camutanga - PE | 0 | Ligado | 0v | 69 metros | -7.4072 -35.2759 |
| 27/02/2024 17:25:19 | Avenida Moisés Correia - Camutanga - PE | 0 | Ligado | 0v | 190 metros | -7.4087 -35.2751 |
| 27/02/2024 17:25:59 | Travessa José Batista - Camutanga - PE | 19 | Ligado | 0v | 73 metros | -7.4085 -35.2745 |
| 27/02/2024 17:26:39 | Travessa José Batista - Camutanga - PE | 0 | Ligado | 0v | Parado | -7.4085 -35.2745 |
| 27/02/2024 17:26:53 | Avenida Presidente Getúlio Vargas - Camutanga - PE | 15 | Ligado | 0v | 65 metros | -7.4086 -35.2739 |
| 27/02/2024 17:27:19 | Rua Agamenon Magalhães - Camutanga - PE | 0 | Ligado | 0v | 167 metros | -7.4088 -35.2730 |
| 27/02/2024 17:27:59 | Rua Agamenon Magalhães - Camutanga - PE | 0 | Ligado | 0v | Parado | -7.4088 -35.2730 |
| 27/02/2024 17:28:39 | Rua Agamenon Magalhães - Camutanga - PE | 0 | Ligado | 0v | 93 metros | -7.4080 -35.2733 |
| 27/02/2024 17:29:19 | Rua Agamenon Magalhães - Camutanga - PE | 18 | Ligado | 0v | 135 metros | -7.4069 -35.2739 |
| 27/02/2024 17:29:44 | Rua Joaquim Nabuco - Camutanga - PE | 14 | Ligado | 0v | 70 metros | -7.4064 -35.2742 |
| 27/02/2024 17:29:59 | Rua Joaquim Nabuco - Camutanga - PE | 16 | Ligado | 0v | 70 metros | -7.4067 -35.2748 |
| 27/02/2024 17:30:37 | Avenida Moisés Correia - Camutanga - PE | 11 | Ligado | 0v | 115 metros | -7.4073 -35.2757 |
| 27/02/2024 17:31:19 | Avenida Moisés Correia - Camutanga - PE | 0 | Ligado | 0v | Parado | -7.4073 -35.2757 |
| 27/02/2024 17:31:59 | Avenida Moisés Correia - Camutanga - PE | 0 | Ligado | 0v | Parado | -7.4073 -35.2757 |
| 27/02/2024 17:32:39 | Avenida Moisés Correia - Camutanga - PE | 0 | Ligado | 0v | Parado | -7.4073 -35.2757 |
| 27/02/2024 17:33:19 | Avenida Moisés Correia - Camutanga - PE | 0 | Ligado | 0v | Parado | -7.4073 -35.2757 |
| 27/02/2024 17:33:59 | Avenida Moisés Correia - Camutanga - PE | 0 | Ligado | 0v | Parado | -7.4073 -35.2757 |
| 27/02/2024 17:34:39 | Avenida Moisés Correia - Camutanga - PE | 0 | Ligado | 0v | Parado | -7.4073 -35.2757 |
| 27/02/2024 17:35:19 | Avenida Moisés Correia - Camutanga - PE | 0 | Ligado | 0v | Parado | -7.4073 -35.2757 |
| 27/02/2024 17:35:59 | Avenida Moisés Correia - Camutanga - PE | 0 | Ligado | 0v | Parado | -7.4073 -35.2757 |
| 27/02/2024 17:36:39 | Avenida Moisés Correia - Camutanga - PE | 0 | Ligado | 0v | Parado | -7.4073 -35.2757 |
| 27/02/2024 17:36:55 | Avenida Moisés Correia - Camutanga - PE | 0 | Ligado | 0v | Parado | -7.4073 -35.2757 |

| | | | | | | |
|------------------------|---|----|-----------|---|------------|---------------------|
| 27/02/2024 17:36:57 | | | |  | | |
| 27/02/2024 17:41:39 | Avenida Moisés Correia - Camutanga - PE | 0 | Desligado | 0v | Parado | -7.4073 -35.2757 |
| 27/02/2024 17:46:39 | Avenida Moisés Correia - Camutanga - PE | 0 | Desligado | 0v | Parado | -7.4073 -35.2757 |
| 27/02/2024 17:51:39 | Avenida Moisés Correia - Camutanga - PE | 0 | Desligado | 0v | Parado | -7.4073 -35.2757 |
| 27/02/2024 17:56:39 | Avenida Moisés Correia - Camutanga - PE | 0 | Desligado | 0v | Parado | -7.4073 -35.2757 |
| 27/02/2024 17:58:04 | Avenida Moisés Correia - Camutanga - PE | 0 | Desligado | 0v | Parado | -7.4073 -35.2757 |
| 27/02/2024 17:58:09 | | | |  | | |
| 27/02/2024 17:58:45 | Avenida Moisés Correia - Camutanga - PE | 0 | Ligado | 0v | Parado | -7.4073 -35.2757 |
| 27/02/2024 17:59:25 | Avenida Moisés Correia - Camutanga - PE | 12 | Ligado | 0v | 63 metros | -7.4078 -35.2754 |
| 27/02/2024 18:00:05 | Avenida Moisés Correia - Camutanga - PE | 0 | Ligado | 0v | 97 metros | -7.4086 -35.2750 |
| 27/02/2024 18:00:15 | Avenida Moisés Correia - Camutanga - PE | 10 | Ligado | 0v | Parado | -7.4086 -35.2750 |
| 27/02/2024 18:00:45 | Avenida Moisés Correia - Camutanga - PE | 0 | Ligado | 0v | 104 metros | -7.4084 -35.2741 |
| 27/02/2024 18:00:55 | Avenida Moisés Correia - Camutanga - PE | 10 | Ligado | 0v | Parado | -7.4084 -35.2741 |
| 27/02/2024 18:01:25 | Avenida Moisés Correia - Camutanga - PE | 0 | Ligado | 0v | Parado | -7.4084 -35.2741 |
| 27/02/2024 18:02:05 | Avenida Moisés Correia - Camutanga - PE | 0 | Ligado | 0v | Parado | -7.4084 -35.2741 |
| 27/02/2024 18:02:45 | Avenida Moisés Correia - Camutanga - PE | 10 | Ligado | 0v | 57 metros | -7.4088 -35.2738 |
| 27/02/2024 18:03:10 | Avenida Doutor Simplício Tavares de Melo - Camutanga - PE | 16 | Ligado | 0v | 112 metros | -7.4088 -35.2728 |
| 27/02/2024 18:03:22 | Avenida Doutor Simplício Tavares de Melo - Camutanga - PE | 20 | Ligado | 0v | 53 metros | -7.4086 -35.2723 |
| 27/02/2024 18:04:05 | Avenida Doutor Simplício Tavares de Melo - Camutanga - PE | 0 | Ligado | 0v | 109 metros | -7.4078 -35.2719 |
| 27/02/2024 18:04:31 | Avenida Doutor Simplício Tavares de Melo - Camutanga - PE | 16 | Ligado | 0v | 82 metros | -7.4071 -35.2715 |
| 27/02/2024 18:04:45 | Rua Santa Cruz - Camutanga - PE | 22 | Ligado | 0v | 69 metros | -7.4073 -35.2709 |
| 27/02/2024 18:05:00 | Rua Santa Cruz - Camutanga - PE | 29 | Ligado | 0v | 118 metros | -7.4079 -35.2701 |

| | | | | | | |
|------------------------|--|----|--------|----|------------|---------------------|
| 27/02/2024 18:05:25 | Rua Santa Cruz - Camutanga - PE | 12 | Ligado | 0v | 158 metros | -7.4089 -35.2691 |
| 27/02/2024 18:05:42 | Rua Santa Cruz - Camutanga - PE | 22 | Ligado | 0v | 109 metros | -7.4096 -35.2684 |
| 27/02/2024 18:06:05 | Rua Santa Cruz - Camutanga - PE | 19 | Ligado | 0v | 127 metros | -7.4104 -35.2676 |
| 27/02/2024 18:06:45 | Rua Santa Cruz - Camutanga - PE | 44 | Ligado | 0v | 333 metros | -7.4125 -35.2655 |
| 27/02/2024 18:07:17 | Rua Santa Cruz - Camutanga - PE | 51 | Ligado | 0v | 429 metros | -7.4153 -35.2628 |
| 27/02/2024 18:07:32 | Rodovia Pe Oitenta e Dois - Camutanga - PE | 27 | Ligado | 0v | 183 metros | -7.4159 -35.2612 |
| 27/02/2024 18:08:05 | Rodovia PE-082 - Camutanga - PE | 24 | Ligado | 0v | 234 metros | -7.4177 -35.2601 |
| 27/02/2024 18:08:29 | Rodovia PE-082 - Camutanga - PE | 33 | Ligado | 0v | 168 metros | -7.4190 -35.2594 |
| 27/02/2024 18:08:45 | Rodovia PE-082 - Camutanga - PE | 21 | Ligado | 0v | 116 metros | -7.4200 -35.2591 |
| 27/02/2024 18:09:25 | Rodovia PE-082 - Camutanga - PE | 29 | Ligado | 0v | 303 metros | -7.4227 -35.2584 |
| 27/02/2024 18:09:44 | Rodovia PE-082 - Camutanga - PE | 46 | Ligado | 0v | 215 metros | -7.4243 -35.2575 |
| 27/02/2024 18:09:56 | Rodovia PE-082 - Camutanga - PE | 35 | Ligado | 0v | 349 metros | -7.4253 -35.2568 |
| 27/02/2024 18:10:06 | Rodovia PE-082 - Camutanga - PE | 22 | Ligado | 0v | 84 metros | -7.4260 -35.2564 |
| 27/02/2024 18:10:33 | Rodovia PE-082 - Camutanga - PE | 12 | Ligado | 0v | Parado | -7.4260 -35.2564 |
| 27/02/2024 18:10:45 | Rodovia PE-082 - Camutanga - PE | 25 | Ligado | 0v | 100 metros | -7.4268 -35.2561 |
| 27/02/2024 18:11:25 | Rodovia PE-082 - Camutanga - PE | 45 | Ligado | 0v | 427 metros | -7.4304 -35.2547 |
| 27/02/2024 18:12:05 | Rodovia PE-082 - Ferreiros - PE | 58 | Ligado | 0v | 629 metros | -7.4354 -35.2521 |
| 27/02/2024 18:12:41 | Rodovia PE-082 - Ferreiros - PE | 42 | Ligado | 0v | 501 metros | -7.4395 -35.2502 |
| 27/02/2024 18:13:25 | Rodovia PE-082 - Ferreiros - PE | 38 | Ligado | 0v | 551 metros | -7.4444 -35.2498 |
| 27/02/2024 18:13:45 | Rodovia PE-082 - Ferreiros - PE | 28 | Ligado | 0v | 165 metros | -7.4459 -35.2498 |
| 27/02/2024 18:14:05 | Rodovia PE-082 - Ferreiros - PE | 29 | Ligado | 0v | 140 metros | -7.4471 -35.2502 |
| 27/02/2024 18:14:45 | Rodovia PE-082 - Ferreiros - PE | 33 | Ligado | 0v | 343 metros | -7.4500 -35.2512 |

| | | | | | | |
|------------------------|--|----|--------|----|------------|---------------------|
| 27/02/2024 18:15:25 | Rodovia PE-082 - Ferreiros - PE | 38 | Ligado | 0v | 462 metros | -7.4538 -35.2528 |
| 27/02/2024 18:15:39 | Rodovia PE-082 - Ferreiros - PE | 34 | Ligado | 0v | 139 metros | -7.4547 -35.2537 |
| 27/02/2024 18:16:05 | Rodovia PE-082 - Ferreiros - PE | 42 | Ligado | 0v | 290 metros | -7.4563 -35.2558 |
| 27/02/2024 18:16:45 | Rodovia PE-082 - Ferreiros - PE | 42 | Ligado | 0v | 513 metros | -7.4591 -35.2595 |
| 27/02/2024 18:17:25 | Rodovia PE-082 - Ferreiros - PE | 49 | Ligado | 0v | 520 metros | -7.4620 -35.2632 |
| 27/02/2024 18:18:05 | Rodovia PE-082 - Ferreiros - PE | 46 | Ligado | 0v | 502 metros | -7.4647 -35.2668 |
| 27/02/2024 18:18:45 | Rodovia PE-082 - Ferreiros - PE | 42 | Ligado | 0v | 490 metros | -7.4673 -35.2703 |
| 27/02/2024 18:19:25 | Rodovia PE-082 - Ferreiros - PE | 31 | Ligado | 0v | 471 metros | -7.4699 -35.2737 |
| 27/02/2024 18:20:05 | Rodovia PE-082 - Ferreiros - PE | 21 | Ligado | 0v | 272 metros | -7.4715 -35.2756 |
| 27/02/2024 18:20:45 | Rodovia PE-082 - Ferreiros - PE | 38 | Ligado | 0v | 330 metros | -7.4734 -35.2778 |
| 27/02/2024 18:21:25 | Rodovia PE-082 - Ferreiros - PE | 44 | Ligado | 0v | 481 metros | -7.4763 -35.2811 |
| 27/02/2024 18:22:05 | Rodovia PE-082 - Ferreiros - PE | 54 | Ligado | 0v | 568 metros | -7.4797 -35.2850 |
| 27/02/2024 18:22:45 | Rodovia PE-082 - Ferreiros - PE | 68 | Ligado | 0v | 732 metros | -7.4840 -35.2899 |
| 27/02/2024 18:23:25 | Rodovia PE-082 - Ferreiros - PE | 57 | Ligado | 0v | 735 metros | -7.4884 -35.2949 |
| 27/02/2024 18:23:46 | Rodovia PE-082 - Ferreiros - PE | 46 | Ligado | 0v | 303 metros | -7.4906 -35.2965 |
| 27/02/2024 18:24:05 | Rodovia PE-082 - Ferreiros - PE | 20 | Ligado | 0v | 205 metros | -7.4924 -35.2969 |
| 27/02/2024 18:24:15 | Rodovia PE-082 - Ferreiros - PE | 13 | Ligado | 0v | Parado | -7.4924 -35.2969 |
| 27/02/2024 18:24:26 | Rodovia PE-082 - Ferreiros - PE | 13 | Ligado | 0v | 89 metros | -7.4932 -35.2970 |
| 27/02/2024 18:24:45 | Rodovia PE-082 - Ferreiros - PE | 18 | Ligado | 0v | 110 metros | -7.4941 -35.2972 |
| 27/02/2024 18:25:25 | Rodovia PE-082 - Mocs - Ferreiros - PE | 20 | Ligado | 0v | 138 metros | -7.4954 -35.2975 |
| 27/02/2024 18:25:57 | Rodovia PE-082 - Mocs - Timbaúba - PE | 22 | Ligado | 0v | 193 metros | -7.4971 -35.2978 |
| 27/02/2024 18:26:43 | Rodovia PE-082 - Mocs - Ferreiros - PE | 20 | Ligado | 0v | 248 metros | -7.4992 -35.2982 |

| | | | | | | |
|------------------------|--|----|--------|----|------------|---------------------|
| 27/02/2024 18:27:25 | Rodovia PE-082 - Mocs - Ferreiros - PE | 0 | Ligado | 0v | Parado | -7.4992 -35.2982 |
| 27/02/2024 18:28:05 | Rodovia PE-082 - Mocs - Ferreiros - PE | 0 | Ligado | 0v | Parado | -7.4992 -35.2982 |
| 27/02/2024 18:28:45 | Rodovia PE-082 - Mocs - Ferreiros - PE | 0 | Ligado | 0v | Parado | -7.4992 -35.2982 |
| 27/02/2024 18:29:25 | Rodovia PE-082 - Mocs - Timbaúba - PE | 29 | Ligado | 0v | 248 metros | -7.4971 -35.2978 |
| 27/02/2024 18:29:43 | Rodovia PE-082 - Mocs - Ferreiros - PE | 16 | Ligado | 0v | 125 metros | -7.4960 -35.2976 |
| 27/02/2024 18:29:53 | Rodovia PE-082 - Mocs - Ferreiros - PE | 19 | Ligado | 0v | Parado | -7.4960 -35.2976 |
| 27/02/2024 18:30:05 | Rua Luiz Marinho Falcão - Timbaúba - PE | 11 | Ligado | 0v | 102 metros | -7.4957 -35.2985 |
| 27/02/2024 18:30:20 | Rua Luiz Marinho Falcão - Timbaúba - PE | 10 | Ligado | 0v | 58 metros | -7.4955 -35.2990 |
| 27/02/2024 18:30:45 | Rua Luiz Marinho Falcão - Timbaúba - PE | 12 | Ligado | 0v | 83 metros | -7.4954 -35.2997 |
| 27/02/2024 18:31:25 | Rua Luiz Marinho Falcão, 5 - Timbaúba - PE | 19 | Ligado | 0v | 163 metros | -7.4952 -35.3012 |
| 27/02/2024 18:31:47 | Rua Luiz Marinho Falcão, 5 - Timbaúba - PE | 12 | Ligado | 0v | 86 metros | -7.4952 -35.3020 |
| 27/02/2024 18:32:05 | Rua Luiz Marinho Falcão, 5 - Timbaúba - PE | 0 | Ligado | 0v | Parado | -7.4952 -35.3020 |
| 27/02/2024 18:32:34 | Rua Luiz Marinho Falcão, 5 - Timbaúba - PE | 12 | Ligado | 0v | Parado | -7.4952 -35.3020 |
| 27/02/2024 18:32:45 | Rua Luiz Marinho Falcão, 5 - Timbaúba - PE | 13 | Ligado | 0v | 82 metros | -7.4952 -35.3027 |
| 27/02/2024 18:33:25 | Rua Luiz Marinho Falcão, 5 - Timbaúba - PE | 0 | Ligado | 0v | 125 metros | -7.4954 -35.3038 |
| 27/02/2024 18:33:37 | Rua Luiz Marinho Falcão, 5 - Timbaúba - PE | 21 | Ligado | 0v | Parado | -7.4954 -35.3038 |
| 27/02/2024 18:33:56 | Rua Luiz Marinho Falcão - Timbaúba - PE | 23 | Ligado | 0v | 188 metros | -7.4962 -35.3053 |
| 27/02/2024 18:34:45 | Rua Luiz Marinho Falcão - Timbaúba - PE | 21 | Ligado | 0v | 347 metros | -7.4983 -35.3076 |
| 27/02/2024 18:35:20 | Rua Luiz Marinho Falcão - Timbaúba - PE | 27 | Ligado | 0v | 251 metros | -7.4994 -35.3096 |
| 27/02/2024 18:36:00 | Rua Luiz Marinho Falcão - Timbaúba - PE | 28 | Ligado | 0v | 239 metros | -7.5008 -35.3112 |
| 27/02/2024 18:36:14 | Rua Luiz marinho falcão - Timbaúba - PE | 16 | Ligado | 0v | 91 metros | -7.5014 -35.3117 |
| 27/02/2024 18:36:46 | Rua Luiz marinho falcão - Timbaúba - PE | 27 | Ligado | 0v | 170 metros | -7.5026 -35.3127 |

| | | | | | | |
|------------------------|--|----|--------|----|------------|---------------------|
| 27/02/2024 18:36:57 | Rua Luiz marinho falcão - Timbaúba - PE | 26 | Ligado | 0v | 84 metros | -7.5032 -35.3131 |
| 27/02/2024 18:37:26 | Rua Luiz marinho falcão - Mocs - Timbaúba - PE | 25 | Ligado | 0v | 181 metros | -7.5047 -35.3138 |
| 27/02/2024 18:37:50 | Rua Luiz marinho falcão - Mocs - Timbaúba - PE | 22 | Ligado | 0v | 322 metros | -7.5059 -35.3143 |
| 27/02/2024 18:38:06 | Rua Conselheiro João Alfredo - Mocs - Timbaúba - PE | 21 | Ligado | 0v | 83 metros | -7.5065 -35.3147 |
| 27/02/2024 18:38:21 | Rua Almirante Barroso - Mocs - Timbaúba - PE | 13 | Ligado | 0v | 72 metros | -7.5070 -35.3151 |
| 27/02/2024 18:38:33 | Rua Almirante Barroso - Mocs - Timbaúba - PE | 19 | Ligado | 0v | Parado | -7.5070 -35.3151 |
| 27/02/2024 18:38:46 | Rua Almirante Barroso - Mocs - Timbaúba - PE | 14 | Ligado | 0v | 114 metros | -7.5075 -35.3160 |
| 27/02/2024 18:39:11 | Rua Conselheiro João Alfredo - Mocs - Timbaúba - PE | 24 | Ligado | 0v | 169 metros | -7.5083 -35.3173 |
| 27/02/2024 18:39:26 | Rua Conselheiro João Alfredo - Mocs - Timbaúba - PE | 17 | Ligado | 0v | 67 metros | -7.5087 -35.3177 |
| 27/02/2024 18:40:03 | Rua Henrique Dias - Araruna - Timbaúba - PE | 13 | Ligado | 0v | 142 metros | -7.5100 -35.3175 |
| 27/02/2024 18:40:46 | Praça João Pessoa - Araruna - Timbaúba - PE | 0 | Ligado | 0v | 58 metros | -7.5103 -35.3179 |
| 27/02/2024 18:41:06 | Praça João Pessoa - Araruna - Timbaúba - PE | 13 | Ligado | 0v | Parado | -7.5103 -35.3179 |
| 27/02/2024 18:41:26 | Praça João Pessoa - Araruna - Timbaúba - PE | 0 | Ligado | 0v | Parado | -7.5103 -35.3179 |
| 27/02/2024 18:41:40 | Praça João Pessoa - Araruna - Timbaúba - PE | 14 | Ligado | 0v | Parado | -7.5103 -35.3179 |
| 27/02/2024 18:41:52 | Rua Marechal Dantas Barreto - Araruna - Timbaúba - PE | 19 | Ligado | 0v | 72 metros | -7.5110 -35.3180 |
| 27/02/2024 18:42:06 | Rua Marechal Dantas Barreto - Araruna - Timbaúba - PE | 27 | Ligado | 0v | 103 metros | -7.5118 -35.3177 |
| 27/02/2024 18:42:27 | Rua Marechal Dantas Barreto, 276 - Araruna - Timbaúba - PE | 27 | Ligado | 0v | 134 metros | -7.5129 -35.3172 |
| 27/02/2024 18:42:44 | Rua Marechal Dantas Barreto - Araruna - Timbaúba - PE | 20 | Ligado | 0v | 108 metros | -7.5138 -35.3168 |
| 27/02/2024 18:43:25 | Rua Maciel Pinheiro - Mocs - Timbaúba - PE | 25 | Ligado | 0v | 292 metros | -7.5143 -35.3142 |
| 27/02/2024 18:43:55 | Rua Maciel Pinheiro - Mocs - Timbaúba - PE | 23 | Ligado | 0v | 193 metros | -7.5145 -35.3125 |
| 27/02/2024 18:44:05 | Travessa Barão de Lucena - Mocs - Timbaúba - PE | 15 | Ligado | 0v | 74 metros | -7.5149 -35.3120 |
| 27/02/2024 18:44:34 | Travessa Barão de Lucena - Mocs - Timbaúba - PE | 26 | Ligado | 0v | 221 metros | -7.5164 -35.3106 |

| | | | | | | |
|------------------------|---|----|--------|----|------------|---------------------|
| 27/02/2024 18:44:46 | Travessa Barão de Lucena - Mocs - Timbaúba - PE | 23 | Ligado | 0v | 64 metros | -7.5168 -35.3103 |
| 27/02/2024 18:45:26 | Travessa Barão de Lucena - Mocs - Timbaúba - PE | 0 | Ligado | 0v | 213 metros | -7.5186 -35.3095 |
| 27/02/2024 18:45:45 | Travessa Barão de Lucena - Mocs - Timbaúba - PE | 22 | Ligado | 0v | 86 metros | -7.5193 -35.3092 |
| 27/02/2024 18:46:06 | Travessa Barão de Lucena - Mocs - Timbaúba - PE | 15 | Ligado | 0v | 83 metros | -7.5196 -35.3085 |
| 27/02/2024 18:46:21 | Rua Avelino Rodrigues Vieira - Mocs - Timbaúba - PE | 13 | Ligado | 0v | 59 metros | -7.5197 -35.3080 |
| 27/02/2024 18:46:46 | Travessa Barão de Lucena - Mocs - Timbaúba - PE | 0 | Ligado | 0v | 74 metros | -7.5204 -35.3079 |
| 27/02/2024 18:46:59 | Travessa Barão de Lucena - Mocs - Timbaúba - PE | 12 | Ligado | 0v | Parado | -7.5204 -35.3079 |
| 27/02/2024 18:47:26 | BR-408 - Mocs - Timbaúba - PE | 51 | Ligado | 0v | 309 metros | -7.5211 -35.3052 |
| 27/02/2024 18:48:06 | BR-408 - Mocs - Timbaúba - PE | 71 | Ligado | 0v | 722 metros | -7.5226 -35.2989 |
| 27/02/2024 18:48:38 | BR-408 - Mocs - Timbaúba - PE | 69 | Ligado | 0v | 613 metros | -7.5229 -35.2933 |
| 27/02/2024 18:48:49 | BR-408 - Mocs - Timbaúba - PE | 70 | Ligado | 0v | 210 metros | -7.5242 -35.2920 |
| 27/02/2024 18:49:14 | BR-408 - Mocs - Timbaúba - PE | 59 | Ligado | 0v | 465 metros | -7.5276 -35.2896 |
| 27/02/2024 18:49:26 | BR-408 - Mocs - Timbaúba - PE | 57 | Ligado | 0v | 189 metros | -7.5293 -35.2897 |
| 27/02/2024 18:49:36 | BR-408 - Mocs - Timbaúba - PE | 64 | Ligado | 0v | 169 metros | -7.5308 -35.2898 |
| 27/02/2024 18:50:06 | BR-408 - Mocs - Timbaúba - PE | 63 | Ligado | 0v | 502 metros | -7.5350 -35.2881 |
| 27/02/2024 18:50:35 | BR-408 - Mocs - Timbaúba - PE | 71 | Ligado | 0v | 547 metros | -7.5386 -35.2847 |
| 27/02/2024 18:52:01 | BR-408 - Mocs - Timbaúba - PE | 70 | Ligado | 0v | 1,66 km | -7.5446 -35.2709 |
| 27/02/2024 18:53:04 | BR-408 - Caueiras - Aliança - PE | 60 | Ligado | 0v | 1,08 km | -7.5485 -35.2619 |
| 27/02/2024 18:53:44 | BR-408 - Caueiras - Aliança - PE | 60 | Ligado | 0v | 688 metros | -7.5507 -35.2561 |
| 27/02/2024 18:53:57 | BR-408 - Caueiras - Aliança - PE | 66 | Ligado | 0v | 219 metros | -7.5526 -35.2554 |
| 27/02/2024 18:54:24 | BR-408 - Caueiras - Aliança - PE | 67 | Ligado | 0v | 503 metros | -7.5566 -35.2573 |
| 27/02/2024 18:54:54 | BR-408 - Caueiras - Aliança - PE | 70 | Ligado | 0v | 569 metros | -7.5613 -35.2594 |

| | | | | | | |
|------------------------|----------------------------------|----|--------|----|------------|---------------------|
| 27/02/2024 18:55:04 | BR-408 - Caueiras - Aliança - PE | 69 | Ligado | 0v | 193 metros | -7.5630 -35.2595 |
| 27/02/2024 18:55:33 | BR-408 - Caueiras - Aliança - PE | 78 | Ligado | 0v | 583 metros | -7.5678 -35.2574 |
| 27/02/2024 18:55:43 | BR-408 - Caueiras - Aliança - PE | 69 | Ligado | 0v | 202 metros | -7.5692 -35.2562 |
| 27/02/2024 18:56:12 | BR-408 - Caueiras - Aliança - PE | 61 | Ligado | 0v | 538 metros | -7.5722 -35.2524 |
| 27/02/2024 18:56:24 | BR-408 - Caueiras - Aliança - PE | 69 | Ligado | 0v | 222 metros | -7.5742 -35.2520 |
| 27/02/2024 18:56:47 | BR-408 - Caueiras - Aliança - PE | 70 | Ligado | 0v | 444 metros | -7.5782 -35.2522 |
| 27/02/2024 18:56:57 | BR-408 - Caueiras - Aliança - PE | 70 | Ligado | 0v | 193 metros | -7.5796 -35.2513 |
| 27/02/2024 18:57:09 | BR-408 - Caueiras - Aliança - PE | 71 | Ligado | 0v | 238 metros | -7.5811 -35.2497 |
| 27/02/2024 18:57:44 | BR-408 - Caueiras - Aliança - PE | 66 | Ligado | 0v | 683 metros | -7.5872 -35.2487 |
| 27/02/2024 18:58:24 | BR-408 - Caueiras - Aliança - PE | 56 | Ligado | 0v | 481 metros | -7.5914 -35.2478 |
| 27/02/2024 18:58:36 | BR-408 - Caueiras - Aliança - PE | 57 | Ligado | 0v | 190 metros | -7.5925 -35.2466 |
| 27/02/2024 18:58:52 | BR-408 - Caueiras - Aliança - PE | 62 | Ligado | 0v | 256 metros | -7.5939 -35.2447 |
| 27/02/2024 18:59:04 | BR-408 - Caueiras - Aliança - PE | 64 | Ligado | 0v | 217 metros | -7.5957 -35.2439 |
| 27/02/2024 18:59:44 | BR-408 - Aliança - PE | 67 | Ligado | 0v | 629 metros | -7.6008 -35.2416 |
| 27/02/2024 19:00:24 | BR-408 - Aliança - PE | 67 | Ligado | 0v | 774 metros | -7.6076 -35.2400 |
| 27/02/2024 19:00:35 | BR-408 - Aliança - PE | 72 | Ligado | 0v | 214 metros | -7.6095 -35.2397 |
| 27/02/2024 19:01:01 | BR-408 - Aliança - PE | 65 | Ligado | 0v | 504 metros | -7.6140 -35.2395 |
| 27/02/2024 19:01:13 | BR-408 - Aliança - PE | 61 | Ligado | 0v | 219 metros | -7.6160 -35.2392 |
| 27/02/2024 19:01:39 | BR-408 - Aliança - PE | 66 | Ligado | 0v | 490 metros | -7.6198 -35.2415 |
| 27/02/2024 19:02:02 | BR-408 - Aliança - PE | 68 | Ligado | 0v | 437 metros | -7.6237 -35.2413 |
| 27/02/2024 19:02:14 | BR-408 - Aliança - PE | 68 | Ligado | 0v | 228 metros | -7.6254 -35.2423 |
| 27/02/2024 19:02:24 | BR-408 - Aliança - PE | 65 | Ligado | 0v | 189 metros | -7.6264 -35.2437 |

| | | | | | | |
|------------------------|--|----|--------|----|------------|---------------------|
| 27/02/2024 19:02:52 | BR-408 - Aliança - PE | 64 | Ligado | 0v | 490 metros | -7.6290 -35.2473 |
| 27/02/2024 19:03:04 | BR-408 - Aliança - PE | 65 | Ligado | 0v | 221 metros | -7.6294 -35.2492 |
| 27/02/2024 19:03:16 | BR-408 - Aliança - PE | 70 | Ligado | 0v | 217 metros | -7.6307 -35.2507 |
| 27/02/2024 19:03:44 | BR-408 - Aliança - PE | 71 | Ligado | 0v | 550 metros | -7.6352 -35.2527 |
| 27/02/2024 19:03:54 | BR-408 - Aliança - PE | 69 | Ligado | 0v | 194 metros | -7.6369 -35.2532 |
| 27/02/2024 19:04:17 | BR-408 - Aliança - PE | 72 | Ligado | 0v | 444 metros | -7.6407 -35.2545 |
| 27/02/2024 19:06:25 | BR-408 - Nazaré da Mata - PE | 68 | Ligado | 0v | 2,31 km | -7.6610 -35.2502 |
| 27/02/2024 19:07:04 | BR-408 - Nazaré da Mata - PE | 70 | Ligado | 0v | 721 metros | -7.6664 -35.2466 |
| 27/02/2024 19:07:18 | BR-408 - Nazaré da Mata - PE | 66 | Ligado | 0v | 261 metros | -7.6687 -35.2465 |
| 27/02/2024 19:08:03 | BR-408 - Nazaré da Mata - PE | 70 | Ligado | 0v | 870 metros | -7.6752 -35.2509 |
| 27/02/2024 19:08:17 | BR-408 - Nazaré da Mata - PE | 69 | Ligado | 0v | 259 metros | -7.6773 -35.2519 |
| 27/02/2024 19:08:30 | BR-408 - Nazaré da Mata - PE | 65 | Ligado | 0v | 242 metros | -7.6795 -35.2516 |
| 27/02/2024 19:08:43 | BR-408 - Nazaré da Mata - PE | 63 | Ligado | 0v | 232 metros | -7.6812 -35.2504 |
| 27/02/2024 19:09:04 | BR-408 - Nazaré da Mata - PE | 69 | Ligado | 0v | 396 metros | -7.6839 -35.2481 |
| 27/02/2024 19:11:15 | BR-408 - Nazaré da Mata - PE | 55 | Ligado | 0v | 2,45 km | -7.7054 -35.2433 |
| 27/02/2024 19:12:08 | BR-408 - Nazaré da Mata - PE | 85 | Ligado | 0v | 1 km | -7.7130 -35.2384 |
| 27/02/2024 19:12:21 | BR-408 - Nazaré da Mata - PE | 79 | Ligado | 0v | 293 metros | -7.7155 -35.2375 |
| 27/02/2024 19:12:52 | BR-408 - Nazaré da Mata - PE | 63 | Ligado | 0v | 652 metros | -7.7212 -35.2389 |
| 27/02/2024 19:13:06 | BR-408 - Nazaré da Mata - PE | 63 | Ligado | 0v | 237 metros | -7.7233 -35.2393 |
| 27/02/2024 19:13:18 | BR-408 - Nazaré da Mata - PE | 68 | Ligado | 0v | 222 metros | -7.7250 -35.2402 |
| 27/02/2024 19:13:28 | BR-408 - Nazaré da Mata - PE | 69 | Ligado | 0v | 193 metros | -7.7267 -35.2401 |
| 27/02/2024 19:13:47 | Rodovia BR-408 - Juá - Nazaré da Mata - PE | 74 | Ligado | 0v | 377 metros | -7.7298 -35.2385 |

| | | | | | | |
|------------------------|---|----|--------|----|------------|---------------------|
| 27/02/2024 19:14:09 | Rodovia BR-408 - Juá - Nazaré da Mata - PE | 77 | Ligado | 0v | 468 metros | -7.7332 -35.2361 |
| 27/02/2024 19:14:28 | Rodovia BR-408 - Juá - Nazaré da Mata - PE | 70 | Ligado | 0v | 420 metros | -7.7368 -35.2351 |
| 27/02/2024 19:14:50 | Rodovia BR-408 - Juá - Nazaré da Mata - PE | 67 | Ligado | 0v | 416 metros | -7.7404 -35.2341 |
| 27/02/2024 19:15:01 | Rodovia BR-408 - Juá - Nazaré da Mata - PE | 46 | Ligado | 0v | 193 metros | -7.7421 -35.2341 |
| 27/02/2024 19:15:27 | Rua Nunes Machado - Juá - Nazaré da Mata - PE | 14 | Ligado | 0v | 119 metros | -7.7432 -35.2341 |
| 27/02/2024 19:15:48 | Rua Nunes Machado - Juá - Nazaré da Mata - PE | 22 | Ligado | 0v | 145 metros | -7.7433 -35.2328 |
| 27/02/2024 19:16:00 | Rua Nunes Machado - Juá - Nazaré da Mata - PE | 17 | Ligado | 0v | 56 metros | -7.7434 -35.2324 |
| 27/02/2024 19:16:16 | Rua Doutor Florentino dos Santos - Juá - Nazaré da Mata - PE | 27 | Ligado | 0v | 98 metros | -7.7438 -35.2316 |
| 27/02/2024 19:16:28 | Rua Coelho Neto - Juá - Nazaré da Mata - PE | 23 | Ligado | 0v | 85 metros | -7.7440 -35.2309 |
| 27/02/2024 19:16:40 | Rua Coelho Neto - Juá - Nazaré da Mata - PE | 19 | Ligado | 0v | 54 metros | -7.7439 -35.2304 |
| 27/02/2024 19:16:59 | Rua Coelho Neto - Juá - Nazaré da Mata - PE | 15 | Ligado | 0v | Parado | -7.7439 -35.2304 |
| 27/02/2024 19:17:48 | Rua Coelho Neto - Juá - Nazaré da Mata - PE | 0 | Ligado | 0v | 132 metros | -7.7434 -35.2293 |
| 27/02/2024 19:18:28 | Rua Coelho Neto - Juá - Nazaré da Mata - PE | 0 | Ligado | 0v | 60 metros | -7.7433 -35.2288 |
| 27/02/2024 19:18:47 | Rua Coelho Neto - Juá - Nazaré da Mata - PE | 11 | Ligado | 0v | Parado | -7.7433 -35.2288 |
| 27/02/2024 19:19:00 | Rua Ermirio Coutinho, 3-1 - Juá - Nazaré da Mata - PE | 22 | Ligado | 0v | 83 metros | -7.7436 -35.2281 |
| 27/02/2024 19:19:10 | Rua Ermirio Coutinho - Sertãozinho - Nazaré da Mata - PE | 20 | Ligado | 0v | 63 metros | -7.7441 -35.2279 |
| 27/02/2024 19:19:48 | Avenida Coronel Luís Inácio - Alto da Boa Vista - Nazaré da Mata - PE | 0 | Ligado | 0v | 160 metros | -7.7455 -35.2277 |
| 27/02/2024 19:20:08 | Rua Conselheiro João Brasil - Juá - Nazaré da Mata - PE | 13 | Ligado | 0v | 62 metros | -7.7461 -35.2276 |
| 27/02/2024 19:20:28 | Rua Conselheiro João Brasil - Juá - Nazaré da Mata - PE | 16 | Ligado | 0v | 87 metros | -7.7464 -35.2268 |
| 27/02/2024 19:21:08 | Travessa Professor Amaro Maltez - Alto da Boa Vista - Nazaré da Mata - PE | 19 | Ligado | 0v | 194 metros | -7.7470 -35.2252 |
| 27/02/2024 19:21:48 | Rua Amaro Maltez de Farias - Alto da Boa Vista - Nazaré da Mata - PE | 11 | Ligado | 0v | 166 metros | -7.7476 -35.2238 |
| 27/02/2024 19:22:28 | Rua Amaro Maltez de Farias - Alto da Boa Vista - Nazaré da Mata - PE | 0 | Ligado | 0v | Parado | -7.7476 -35.2238 |

| | | | | | | |
|------------------------|---|----|--------|----|------------|---------------------|
| 27/02/2024 21:28:38 | Rua Amaro Maltez de Farias - Alto da Boa Vista - Nazaré da Mata - PE | 0 | Ligado | 0v | Parado | -7.7476 -35.2238 |
| 27/02/2024 21:29:18 | Rua Amaro Maltez de Farias - Alto da Boa Vista - Nazaré da Mata - PE | 0 | Ligado | 0v | Parado | -7.7476 -35.2238 |
| 27/02/2024 21:29:58 | Rua Amaro Maltez de Farias - Alto da Boa Vista - Nazaré da Mata - PE | 0 | Ligado | 0v | Parado | -7.7476 -35.2238 |
| 27/02/2024 21:30:38 | Rua Amaro Maltez de Farias - Alto da Boa Vista - Nazaré da Mata - PE | 0 | Ligado | 0v | Parado | -7.7476 -35.2238 |
| 27/02/2024 21:31:18 | Rua Amaro Maltez de Farias - Alto da Boa Vista - Nazaré da Mata - PE | 0 | Ligado | 0v | Parado | -7.7476 -35.2238 |
| 27/02/2024 21:31:58 | Rua Amaro Maltez de Farias - Alto da Boa Vista - Nazaré da Mata - PE | 0 | Ligado | 0v | Parado | -7.7476 -35.2238 |
| 27/02/2024 21:32:38 | Rua Amaro Maltez de Farias - Alto da Boa Vista - Nazaré da Mata - PE | 0 | Ligado | 0v | Parado | -7.7476 -35.2238 |
| 27/02/2024 21:33:18 | Rua Amaro Maltez de Farias - Alto da Boa Vista - Nazaré da Mata - PE | 0 | Ligado | 0v | Parado | -7.7476 -35.2238 |
| 27/02/2024 21:33:58 | Rua Amaro Maltez de Farias - Alto da Boa Vista - Nazaré da Mata - PE | 12 | Ligado | 0v | 74 metros | -7.7474 -35.2244 |
| 27/02/2024 21:34:29 | Rua Conselheiro João Brasil - Juá - Nazaré da Mata - PE | 13 | Ligado | 0v | 137 metros | -7.7469 -35.2256 |
| 27/02/2024 21:35:18 | Rua Conselheiro João Brasil - Juá - Nazaré da Mata - PE | 15 | Ligado | 0v | 206 metros | -7.7463 -35.2273 |
| 27/02/2024 21:35:33 | Rua Conselheiro João Brasil - Juá - Nazaré da Mata - PE | 10 | Ligado | 0v | Parado | -7.7463 -35.2273 |
| 27/02/2024 21:35:58 | Avenida Coronel Luís Inácio - Alto da Boa Vista - Nazaré da Mata - PE | 20 | Ligado | 0v | 163 metros | -7.7449 -35.2279 |
| 27/02/2024 21:36:10 | Avenida Coronel Luís Inácio - Alto da Boa Vista - Nazaré da Mata - PE | 19 | Ligado | 0v | 54 metros | -7.7444 -35.2279 |
| 27/02/2024 21:36:23 | Rua Marechal Dantas Barreto - Sertãozinho - Nazaré da Mata - PE | 19 | Ligado | 0v | 75 metros | -7.7439 -35.2276 |
| 27/02/2024 21:36:38 | Rua Marechal Dantas Barreto - Sertãozinho - Nazaré da Mata - PE | 17 | Ligado | 0v | 72 metros | -7.7433 -35.2272 |
| 27/02/2024 21:37:07 | Rua Beneditino Lira - Sertãozinho - Nazaré da Mata - PE | 10 | Ligado | 0v | 141 metros | -7.7423 -35.2265 |
| 27/02/2024 21:37:18 | Rua Beneditino Lira - Sertãozinho - Nazaré da Mata - PE | 13 | Ligado | 0v | Parado | -7.7423 -35.2265 |
| 27/02/2024 21:37:28 | Praça João XXIII - Sertãozinho - Nazaré da Mata - PE | 13 | Ligado | 0v | 77 metros | -7.7416 -35.2262 |
| 27/02/2024 21:37:45 | Rua Bom Jesus - Sertãozinho - Nazaré da Mata - PE | 13 | Ligado | 0v | 70 metros | -7.7420 -35.2268 |
| 27/02/2024 21:37:58 | Rua Bom Jesus - Sertãozinho - Nazaré da Mata - PE | 21 | Ligado | 0v | 65 metros | -7.7423 -35.2273 |
| 27/02/2024 21:38:16 | Rua Bom Jesus - Sertãozinho - Nazaré da Mata - PE | 13 | Ligado | 0v | 81 metros | -7.7427 -35.2279 |

| | | | | | | |
|------------------------|--|----|--------|----|------------|---------------------|
| 27/02/2024 21:38:31 | Rua Bom Jesus - Sertãozinho - Nazaré da Mata - PE | 14 | Ligado | 0v | Parado | -7.7427 -35.2279 |
| 27/02/2024 21:38:48 | Rua Doutor Florentino dos Santos - Juá - Nazaré da Mata - PE | 13 | Ligado | 0v | 88 metros | -7.7428 -35.2287 |
| 27/02/2024 21:39:18 | Rua Doutor Florentino dos Santos - Juá - Nazaré da Mata - PE | 0 | Ligado | 0v | Parado | -7.7428 -35.2287 |
| 27/02/2024 21:39:39 | Rua Doutor Florentino dos Santos - Juá - Nazaré da Mata - PE | 13 | Ligado | 0v | 78 metros | -7.7432 -35.2292 |
| 27/02/2024 21:39:58 | Rua Doutor Florentino dos Santos - Juá - Nazaré da Mata - PE | 18 | Ligado | 0v | 81 metros | -7.7433 -35.2299 |
| 27/02/2024 21:40:27 | Rua Doutor Florentino dos Santos - Juá - Nazaré da Mata - PE | 18 | Ligado | 0v | 138 metros | -7.7436 -35.2312 |
| 27/02/2024 21:40:37 | Rua Doutor Florentino dos Santos - Juá - Nazaré da Mata - PE | 27 | Ligado | 0v | 62 metros | -7.7437 -35.2317 |
| 27/02/2024 21:40:52 | Rua Nunes Machado - Juá - Nazaré da Mata - PE | 16 | Ligado | 0v | 93 metros | -7.7433 -35.2325 |
| 27/02/2024 21:41:18 | Rua Nunes Machado - Juá - Nazaré da Mata - PE | 19 | Ligado | 0v | 164 metros | -7.7432 -35.2339 |
| 27/02/2024 21:41:30 | Rua Nunes Machado - Juá - Nazaré da Mata - PE | 15 | Ligado | 0v | Parado | -7.7432 -35.2339 |
| 27/02/2024 21:41:42 | Rodovia BR-408 - Juá - Nazaré da Mata - PE | 27 | Ligado | 0v | 115 metros | -7.7422 -35.2341 |
| 27/02/2024 21:41:58 | Rodovia BR-408 - Juá - Nazaré da Mata - PE | 54 | Ligado | 0v | 195 metros | -7.7404 -35.2341 |
| 27/02/2024 21:42:38 | Rodovia BR-408 - Juá - Nazaré da Mata - PE | 64 | Ligado | 0v | 741 metros | -7.7340 -35.2359 |
| 27/02/2024 21:42:54 | Rodovia BR-408 - Juá - Nazaré da Mata - PE | 57 | Ligado | 0v | 267 metros | -7.7319 -35.2369 |
| 27/02/2024 21:43:09 | Rodovia BR-408 - Juá - Nazaré da Mata - PE | 52 | Ligado | 0v | 230 metros | -7.7303 -35.2383 |
| 27/02/2024 21:43:41 | BR-408 - Nazaré da Mata - PE | 69 | Ligado | 0v | 500 metros | -7.7263 -35.2402 |
| 27/02/2024 21:43:51 | BR-408 - Nazaré da Mata - PE | 69 | Ligado | 0v | 192 metros | -7.7245 -35.2401 |
| 27/02/2024 21:44:05 | BR-408 - Nazaré da Mata - PE | 70 | Ligado | 0v | 271 metros | -7.7224 -35.2389 |
| 27/02/2024 21:44:38 | BR-408 - Nazaré da Mata - PE | 64 | Ligado | 0v | 686 metros | -7.7164 -35.2376 |
| 27/02/2024 21:44:52 | BR-408 - Nazaré da Mata - PE | 63 | Ligado | 0v | 242 metros | -7.7142 -35.2378 |
| 27/02/2024 21:45:18 | BR-408 - Nazaré da Mata - PE | 58 | Ligado | 0v | 451 metros | -7.7105 -35.2395 |
| 27/02/2024 21:45:37 | BR-408 - Nazaré da Mata - PE | 53 | Ligado | 0v | 290 metros | -7.7081 -35.2404 |

| | | | | | | |
|------------------------|------------------------------|----|--------|----|------------|---------------------|
| 27/02/2024 21:45:58 | BR-408 - Nazaré da Mata - PE | 69 | Ligado | 0v | 376 metros | -7.7058 -35.2429 |
| 27/02/2024 21:46:16 | BR-408 - Nazaré da Mata - PE | 78 | Ligado | 0v | 366 metros | -7.7034 -35.2452 |
| 27/02/2024 21:47:59 | BR-408 - Nazaré da Mata - PE | 44 | Ligado | 0v | 477 metros | -7.6873 -35.2492 |
| 27/02/2024 21:48:39 | BR-408 - Nazaré da Mata - PE | 61 | Ligado | 0v | 482 metros | -7.6830 -35.2487 |
| 27/02/2024 21:50:06 | BR-408 - Nazaré da Mata - PE | 70 | Ligado | 0v | 1,46 km | -7.6700 -35.2473 |
| 27/02/2024 21:50:17 | BR-408 - Nazaré da Mata - PE | 69 | Ligado | 0v | 214 metros | -7.6683 -35.2464 |
| 27/02/2024 21:50:27 | BR-408 - Nazaré da Mata - PE | 68 | Ligado | 0v | 190 metros | -7.6666 -35.2465 |
| 27/02/2024 21:50:46 | BR-408 - Nazaré da Mata - PE | 70 | Ligado | 0v | 363 metros | -7.6641 -35.2486 |
| 27/02/2024 21:50:59 | BR-408 - Nazaré da Mata - PE | 72 | Ligado | 0v | 259 metros | -7.6623 -35.2501 |
| 27/02/2024 21:51:11 | BR-408 - Nazaré da Mata - PE | 68 | Ligado | 0v | 236 metros | -7.6602 -35.2500 |
| 27/02/2024 21:51:22 | BR-408 - Nazaré da Mata - PE | 68 | Ligado | 0v | 204 metros | -7.6585 -35.2493 |
| 27/02/2024 21:51:34 | BR-408 - Nazaré da Mata - PE | 73 | Ligado | 0v | 234 metros | -7.6564 -35.2496 |
| 27/02/2024 21:52:06 | BR-408 - Aliança - PE | 65 | Ligado | 0v | 682 metros | -7.6506 -35.2517 |
| 27/02/2024 21:52:46 | BR-408 - Aliança - PE | 69 | Ligado | 0v | 786 metros | -7.6440 -35.2541 |
| 27/02/2024 21:52:58 | BR-408 - Aliança - PE | 73 | Ligado | 0v | 236 metros | -7.6419 -35.2546 |
| 27/02/2024 21:53:14 | BR-408 - Aliança - PE | 70 | Ligado | 0v | 319 metros | -7.6391 -35.2540 |
| 27/02/2024 21:53:26 | BR-408 - Aliança - PE | 70 | Ligado | 0v | 235 metros | -7.6372 -35.2533 |
| 27/02/2024 21:53:40 | BR-408 - Aliança - PE | 67 | Ligado | 0v | 273 metros | -7.6348 -35.2526 |
| 27/02/2024 21:54:06 | BR-408 - Aliança - PE | 67 | Ligado | 0v | 502 metros | -7.6307 -35.2508 |
| 27/02/2024 21:54:18 | BR-408 - Aliança - PE | 70 | Ligado | 0v | 219 metros | -7.6294 -35.2492 |
| 27/02/2024 21:54:30 | BR-408 - Aliança - PE | 69 | Ligado | 0v | 229 metros | -7.6290 -35.2472 |
| 27/02/2024 21:54:46 | BR-408 - Aliança - PE | 68 | Ligado | 0v | 312 metros | -7.6273 -35.2449 |

| | | | | | | |
|------------------------|----------------------------------|----|--------|----|------------|---------------------|
| 27/02/2024 21:55:06 | BR-408 - Aliança - PE | 69 | Ligado | 0v | 378 metros | -7.6253 -35.2422 |
| 27/02/2024 21:55:18 | BR-408 - Aliança - PE | 68 | Ligado | 0v | 234 metros | -7.6234 -35.2413 |
| 27/02/2024 21:55:38 | BR-408 - Aliança - PE | 70 | Ligado | 0v | 384 metros | -7.6200 -35.2416 |
| 27/02/2024 21:56:06 | BR-408 - Aliança - PE | 66 | Ligado | 0v | 532 metros | -7.6158 -35.2393 |
| 27/02/2024 21:56:46 | BR-408 - Aliança - PE | 46 | Ligado | 0v | 676 metros | -7.6097 -35.2397 |
| 27/02/2024 21:57:26 | BR-408 - Aliança - PE | 62 | Ligado | 0v | 593 metros | -7.6045 -35.2407 |
| 27/02/2024 21:57:47 | BR-408 - Aliança - PE | 64 | Ligado | 0v | 392 metros | -7.6011 -35.2415 |
| 27/02/2024 21:58:06 | Aliança - PE | 69 | Ligado | 0v | 345 metros | -7.5983 -35.2430 |
| 27/02/2024 21:58:34 | BR-408 - Caueiras - Aliança - PE | 70 | Ligado | 0v | 570 metros | -7.5936 -35.2450 |
| 27/02/2024 21:58:46 | BR-408 - Caueiras - Aliança - PE | 73 | Ligado | 0v | 233 metros | -7.5925 -35.2468 |
| 27/02/2024 21:58:58 | BR-408 - Caueiras - Aliança - PE | 70 | Ligado | 0v | 234 metros | -7.5909 -35.2482 |
| 27/02/2024 21:59:26 | BR-408 - Caueiras - Aliança - PE | 42 | Ligado | 0v | 311 metros | -7.5881 -35.2486 |
| 27/02/2024 22:00:06 | BR-408 - Caueiras - Aliança - PE | 68 | Ligado | 0v | 656 metros | -7.5823 -35.2494 |
| 27/02/2024 22:00:35 | BR-408 - Caueiras - Aliança - PE | 68 | Ligado | 0v | 530 metros | -7.5784 -35.2522 |
| 27/02/2024 22:00:46 | BR-408 - Caueiras - Aliança - PE | 67 | Ligado | 0v | 206 metros | -7.5766 -35.2522 |
| 27/02/2024 22:01:09 | BR-408 - Caueiras - Aliança - PE | 63 | Ligado | 0v | 414 metros | -7.5728 -35.2521 |
| 27/02/2024 22:01:19 | BR-408 - Caueiras - Aliança - PE | 74 | Ligado | 0v | 189 metros | -7.5715 -35.2531 |
| 27/02/2024 22:01:47 | BR-408 - Caueiras - Aliança - PE | 71 | Ligado | 0v | 585 metros | -7.5681 -35.2572 |
| 27/02/2024 22:01:57 | BR-408 - Caueiras - Aliança - PE | 65 | Ligado | 0v | 185 metros | -7.5667 -35.2580 |
| 27/02/2024 22:02:23 | BR-408 - Caueiras - Aliança - PE | 69 | Ligado | 0v | 480 metros | -7.5626 -35.2596 |
| 27/02/2024 22:02:35 | BR-408 - Caueiras - Aliança - PE | 69 | Ligado | 0v | 227 metros | -7.5606 -35.2592 |
| 27/02/2024 22:02:46 | BR-408 - Caueiras - Aliança - PE | 70 | Ligado | 0v | 217 metros | -7.5589 -35.2584 |

| | | | | | | |
|------------------------|---|----|--------|----|------------|---------------------|
| 27/02/2024 22:03:26 | BR-408 - Caueiras - Aliança - PE | 66 | Ligado | 0v | 786 metros | -7.5525 -35.2554 |
| 27/02/2024 22:03:36 | BR-408 - Caueiras - Aliança - PE | 63 | Ligado | 0v | 178 metros | -7.5510 -35.2558 |
| 27/02/2024 22:04:06 | BR-408 - Caueiras - Aliança - PE | 67 | Ligado | 0v | 592 metros | -7.5490 -35.2608 |
| 27/02/2024 22:04:46 | BR-408 - Timbaúba - PE | 63 | Ligado | 0v | 755 metros | -7.5458 -35.2669 |
| 27/02/2024 22:08:44 | BR-408 - Mocs - Timbaúba - PE | 70 | Ligado | 0v | 3,82 km | -7.5231 -35.2929 |
| 27/02/2024 22:09:06 | BR-408 - Mocs - Timbaúba - PE | 70 | Ligado | 0v | 423 metros | -7.5226 -35.2966 |
| 27/02/2024 22:09:46 | BR-408 - Mocs - Timbaúba - PE | 58 | Ligado | 0v | 726 metros | -7.5216 -35.3031 |
| 27/02/2024 22:10:04 | BR-408 - Mocs - Timbaúba - PE | 30 | Ligado | 0v | 233 metros | -7.5211 -35.3052 |
| 27/02/2024 22:10:26 | Rodovia PE-082 - Mocs - Timbaúba - PE | 37 | Ligado | 0v | 189 metros | -7.5194 -35.3051 |
| 27/02/2024 22:11:06 | Rodovia PE-082 - Mocs - Timbaúba - PE | 29 | Ligado | 0v | 414 metros | -7.5158 -35.3040 |
| 27/02/2024 22:11:47 | Mocs - Timbaúba - PE | 19 | Ligado | 0v | 411 metros | -7.5123 -35.3030 |
| 27/02/2024 22:12:19 | Rodovia PE-082 - Mocs - Timbaúba - PE | 47 | Ligado | 0v | 301 metros | -7.5097 -35.3021 |
| 27/02/2024 22:13:07 | Rodovia PE-082 - Mocs - Timbaúba - PE | 43 | Ligado | 0v | 632 metros | -7.5046 -35.2996 |
| 27/02/2024 22:13:47 | Rodovia PE-082 - Mocs - Timbaúba - PE | 31 | Ligado | 0v | 385 metros | -7.5013 -35.2987 |
| 27/02/2024 22:14:27 | Rodovia PE-082 - Mocs - Ferreiros - PE | 0 | Ligado | 0v | 203 metros | -7.4995 -35.2983 |
| 27/02/2024 22:15:07 | Rodovia PE-082 - Mocs - Ferreiros - PE | 0 | Ligado | 0v | Parado | -7.4995 -35.2983 |
| 27/02/2024 22:15:47 | Rodovia PE-082 - Mocs - Ferreiros - PE | 0 | Ligado | 0v | Parado | -7.4995 -35.2983 |
| 27/02/2024 22:16:27 | Rodovia PE-082 - Mocs - Timbaúba - PE | 25 | Ligado | 0v | 279 metros | -7.4970 -35.2979 |
| 27/02/2024 22:16:41 | Rodovia PE-082 - Mocs - Ferreiros - PE | 24 | Ligado | 0v | 89 metros | -7.4963 -35.2977 |
| 27/02/2024 22:16:55 | Rua Luiz Marinho Falcão - Timbaúba - PE | 14 | Ligado | 0v | 51 metros | -7.4958 -35.2979 |
| 27/02/2024 22:17:07 | Rua Luiz Marinho Falcão - Timbaúba - PE | 17 | Ligado | 0v | 64 metros | -7.4957 -35.2984 |
| 27/02/2024 22:17:47 | Rua Luiz Marinho Falcão - Timbaúba - PE | 11 | Ligado | 0v | 123 metros | -7.4955 -35.2995 |

| | | | | | | |
|------------------------|--|----|--------|----|------------|---------------------|
| 27/02/2024 22:18:27 | Rua Luiz Marinho Falcão, 5 - Timbaúba - PE | 13 | Ligado | 0v | 147 metros | -7.4952 -35.3008 |
| 27/02/2024 22:19:07 | Rua Luiz Marinho Falcão, 5 - Timbaúba - PE | 0 | Ligado | 0v | 151 metros | -7.4952 -35.3022 |
| 27/02/2024 22:19:47 | Rua Luiz Marinho Falcão, 5 - Timbaúba - PE | 0 | Ligado | 0v | Parado | -7.4952 -35.3022 |
| 27/02/2024 22:20:27 | Rua Luiz Marinho Falcão, 5 - Timbaúba - PE | 0 | Ligado | 0v | Parado | -7.4952 -35.3022 |
| 27/02/2024 22:21:07 | Rua Luiz Marinho Falcão, 5 - Timbaúba - PE | 11 | Ligado | 0v | Parado | -7.4952 -35.3022 |
| 27/02/2024 22:21:47 | Rua Luiz Marinho Falcão, 5 - Timbaúba - PE | 12 | Ligado | 0v | 160 metros | -7.4953 -35.3007 |
| 27/02/2024 22:22:27 | Rua Luiz Marinho Falcão - Timbaúba - PE | 0 | Ligado | 0v | 117 metros | -7.4955 -35.2997 |
| 27/02/2024 22:23:07 | Rua Luiz Marinho Falcão - Timbaúba - PE | 0 | Ligado | 0v | 96 metros | -7.4957 -35.2988 |
| 27/02/2024 22:23:47 | Rua Luiz Marinho Falcão - Timbaúba - PE | 0 | Ligado | 0v | 125 metros | -7.4959 -35.2977 |
| 27/02/2024 22:23:57 | Rua Luiz Marinho Falcão - Timbaúba - PE | 15 | Ligado | 0v | Parado | -7.4959 -35.2977 |
| 27/02/2024 22:24:27 | Rodovia PE-082 - Ferreiros - PE | 31 | Ligado | 0v | 215 metros | -7.4940 -35.2972 |
| 27/02/2024 22:25:07 | Rodovia PE-082 - Ferreiros - PE | 47 | Ligado | 0v | 328 metros | -7.4911 -35.2966 |
| 27/02/2024 22:25:23 | Rodovia PE-082 - Ferreiros - PE | 57 | Ligado | 0v | 233 metros | -7.4892 -35.2957 |
| 27/02/2024 22:25:47 | Rodovia PE-082 - Ferreiros - PE | 68 | Ligado | 0v | 437 metros | -7.4866 -35.2928 |
| 27/02/2024 22:26:27 | Rodovia PE-082 - Ferreiros - PE | 70 | Ligado | 0v | 767 metros | -7.4820 -35.2876 |
| 27/02/2024 22:27:07 | Rodovia PE-082 - Ferreiros - PE | 63 | Ligado | 0v | 698 metros | -7.4779 -35.2829 |
| 27/02/2024 22:27:47 | Rodovia PE-082 - Ferreiros - PE | 51 | Ligado | 0v | 552 metros | -7.4746 -35.2791 |
| 27/02/2024 22:28:27 | Rodovia PE-082 - Ferreiros - PE | 15 | Ligado | 0v | 476 metros | -7.4718 -35.2759 |
| 27/02/2024 22:29:07 | Rodovia PE-082 - Ferreiros - PE | 16 | Ligado | 0v | 188 metros | -7.4706 -35.2746 |
| 27/02/2024 22:29:47 | Rodovia PE-082 - Ferreiros - PE | 40 | Ligado | 0v | 380 metros | -7.4685 -35.2719 |
| 27/02/2024 22:30:27 | Rodovia PE-082 - Ferreiros - PE | 51 | Ligado | 0v | 499 metros | -7.4658 -35.2683 |
| 27/02/2024 22:31:07 | Rodovia PE-082 - Ferreiros - PE | 49 | Ligado | 0v | 586 metros | -7.4626 -35.2641 |



| | | | | | | |
|------------------------|---------------------------------|----|--------|----|------------|---------------------|
| 27/02/2024 22:31:47 | Rodovia PE-082 - Ferreiros - PE | 56 | Ligado | 0v | 602 metros | -7.4594 -35.2598 |
| 27/02/2024 22:32:27 | Rodovia PE-082 - Ferreiros - PE | 50 | Ligado | 0v | 613 metros | -7.4560 -35.2554 |
| 27/02/2024 22:32:57 | Rodovia PE-082 - Ferreiros - PE | 37 | Ligado | 0v | 344 metros | -7.4540 -35.2530 |
| 27/02/2024 22:33:07 | Rodovia PE-082 - Ferreiros - PE | 44 | Ligado | 0v | 113 metros | -7.4532 -35.2524 |
| 27/02/2024 22:33:47 | Rodovia PE-082 - Ferreiros - PE | 25 | Ligado | 0v | 446 metros | -7.4494 -35.2510 |
| 27/02/2024 22:34:27 | Rodovia PE-082 - Ferreiros - PE | 23 | Ligado | 0v | 299 metros | -7.4469 -35.2501 |
| 27/02/2024 22:34:45 | Rodovia PE-082 - Ferreiros - PE | 32 | Ligado | 0v | 136 metros | -7.4457 -35.2498 |
| 27/02/2024 22:35:07 | Rodovia PE-082 - Ferreiros - PE | 45 | Ligado | 0v | 257 metros | -7.4434 -35.2499 |
| 27/02/2024 22:35:39 | Rodovia PE-082 - Ferreiros - PE | 47 | Ligado | 0v | 449 metros | -7.4394 -35.2502 |
| 27/02/2024 22:35:49 | Rodovia PE-082 - Ferreiros - PE | 44 | Ligado | 0v | 121 metros | -7.4384 -35.2506 |
| 27/02/2024 22:36:27 | Rodovia PE-082 - Ferreiros - PE | 68 | Ligado | 0v | 607 metros | -7.4335 -35.2530 |
| 27/02/2024 22:37:07 | Rodovia PE-082 - Camutanga - PE | 55 | Ligado | 0v | 687 metros | -7.4280 -35.2557 |
| 27/02/2024 22:37:31 | Rodovia PE-082 - Camutanga - PE | 14 | Ligado | 0v | 204 metros | -7.4262 -35.2562 |
| 27/02/2024 22:37:47 | Rodovia PE-082 - Camutanga - PE | 0 | Ligado | 0v | Parado | -7.4262 -35.2562 |
| 27/02/2024 22:38:27 | Rodovia PE-082 - Camutanga - PE | 56 | Ligado | 0v | 352 metros | -7.4235 -35.2580 |
| 27/02/2024 22:39:07 | Rodovia PE-082 - Camutanga - PE | 24 | Ligado | 0v | 344 metros | -7.4206 -35.2590 |
| 27/02/2024 22:39:47 | Rodovia PE-082 - Camutanga - PE | 18 | Ligado | 0v | 324 metros | -7.4179 -35.2599 |
| 27/02/2024 22:40:27 | Rodovia PE-082 - Camutanga - PE | 31 | Ligado | 0v | 240 metros | -7.4161 -35.2611 |
| 27/02/2024 22:40:37 | Rua Santa Cruz - Camutanga - PE | 15 | Ligado | 0v | 62 metros | -7.4156 -35.2614 |
| 27/02/2024 22:40:56 | Rua Santa Cruz - Camutanga - PE | 40 | Ligado | 0v | 161 metros | -7.4153 -35.2628 |
| 27/02/2024 22:41:07 | Rua Santa Cruz - Camutanga - PE | 38 | Ligado | 0v | 119 metros | -7.4145 -35.2635 |
| 27/02/2024 22:41:47 | Rua Santa Cruz - Camutanga - PE | 24 | Ligado | 0v | 515 metros | -7.4111 -35.2668 |

| | | | | | | |
|------------------------|---------------------------------|----|--------|----|------------|---------------------|
| 27/02/2024 22:42:27 | Rua Santa Cruz - Camutanga - PE | 24 | Ligado | 0v | 243 metros | -7.4096 -35.2683 |
| 27/02/2024 22:43:07 | Rua Santa Cruz - Camutanga - PE | 22 | Ligado | 0v | 278 metros | -7.4078 -35.2701 |
| 27/02/2024 22:43:47 | Rua Santa Cruz - Camutanga - PE | 0 | Ligado | 0v | 173 metros | -7.4069 -35.2714 |
| 27/02/2024 22:44:27 | Rua Santa Cruz - Camutanga - PE | 0 | Ligado | 0v | Parado | -7.4069 -35.2714 |
| 27/02/2024 22:45:07 | Rua Santa Cruz - Camutanga - PE | 21 | Ligado | 0v | 139 metros | -7.4060 -35.2722 |
| 27/02/2024 22:45:47 | Rua Santa Cruz - Camutanga - PE | 0 | Ligado | 0v | 168 metros | -7.4048 -35.2731 |
| 27/02/2024 22:46:27 | Rua Santa Cruz - Camutanga - PE | 0 | Ligado | 0v | 51 metros | -7.4045 -35.2734 |
| 27/02/2024 22:46:44 | Rua Santa Cruz - Camutanga - PE | 18 | Ligado | 0v | 67 metros | -7.4040 -35.2737 |
| 27/02/2024 22:47:07 | Rua Santa Cruz - Itambé - PE | 19 | Ligado | 0v | 121 metros | -7.4029 -35.2734 |
| 27/02/2024 22:47:47 | Rua Santa Cruz - Itambé - PE | 0 | Ligado | 0v | 62 metros | -7.4024 -35.2735 |
| 27/02/2024 22:48:27 | Rua Santa Cruz - Itambé - PE | 13 | Ligado | 0v | 127 metros | -7.4015 -35.2743 |
| 27/02/2024 22:49:07 | Rua Santa Cruz - Itambé - PE | 0 | Ligado | 0v | 123 metros | -7.4006 -35.2749 |
| 27/02/2024 22:49:47 | Rua Santa Cruz - Itambé - PE | 17 | Ligado | 0v | 88 metros | -7.3999 -35.2753 |
| 27/02/2024 22:50:27 | Rua Santa Cruz - Itambé - PE | 0 | Ligado | 0v | 118 metros | -7.3990 -35.2758 |
| 27/02/2024 22:51:08 | Rua Santa Cruz - Itambé - PE | 0 | Ligado | 0v | Parado | -7.3990 -35.2758 |
| 27/02/2024 22:51:48 | Rua Santa Cruz - Itambé - PE | 0 | Ligado | 0v | Parado | -7.3990 -35.2758 |
| 27/02/2024 22:52:28 | Rua Santa Cruz - Itambé - PE | 17 | Ligado | 0v | 133 metros | -7.4000 -35.2752 |
| 27/02/2024 22:53:08 | Rua Santa Cruz - Itambé - PE | 11 | Ligado | 0v | 143 metros | -7.4011 -35.2746 |
| 27/02/2024 22:53:48 | Rua Santa Cruz - Itambé - PE | 12 | Ligado | 0v | 139 metros | -7.4021 -35.2738 |
| 27/02/2024 22:54:28 | Rua Santa Cruz - Itambé - PE | 19 | Ligado | 0v | 100 metros | -7.4029 -35.2734 |
| 27/02/2024 22:54:47 | Rua Santa Cruz - Camutanga - PE | 26 | Ligado | 0v | 115 metros | -7.4039 -35.2737 |
| 27/02/2024 22:55:08 | Rua Santa Cruz - Camutanga - PE | 0 | Ligado | 0v | 61 metros | -7.4044 -35.2735 |

| | | | | | | |
|------------------------|--|----|--------|----|---------------|---------------------|
| 27/02/2024 22:55:48 | Avenida Pedro de Albuquerque Uchôa - Camutanga - PE | 12 | Ligado | 0v | 99 metros | -7.4050 -35.2742 |
| 27/02/2024 22:55:58 | Avenida Pedro de Albuquerque Uchôa - Camutanga - PE | 18 | Ligado | 0v | Parado | -7.4050 -35.2742 |
| 27/02/2024 22:56:28 | Avenida Pedro de Albuquerque Uchôa - Camutanga - PE | 0 | Ligado | 0v | 174 metros | -7.4054 -35.2757 |
| 27/02/2024 22:57:08 | Avenida Pedro de Albuquerque Uchôa - Camutanga - PE | 0 | Ligado | 0v | 106 metros | -7.4056 -35.2766 |
| 27/02/2024 22:57:48 | Avenida Pedro de Albuquerque Uchôa - Camutanga - PE | 18 | Ligado | 0v | 117 metros | -7.4061 -35.2775 |
| 27/02/2024 22:58:16 | Rua António Bento Nogueira - Camutanga - PE | 12 | Ligado | 0v | 74 metros | -7.4068 -35.2778 |
| 27/02/2024 22:58:28 | Rua António Bento Nogueira - Camutanga - PE | 12 | Ligado | 0v | Parado | -7.4068 -35.2778 |
| 27/02/2024 22:58:41 | Rua António Bento Nogueira - Camutanga - PE | 13 | Ligado | 0v | 88 metros | -7.4075 -35.2774 |
| 27/02/2024 22:58:51 | Rua António Bento Nogueira - Camutanga - PE | 12 | Ligado | 0v | Parado | -7.4075 -35.2774 |
| 27/02/2024 22:59:08 | Rua Joaquim Nabuco - Camutanga - PE | 0 | Ligado | 0v | 61 metros | -7.4079 -35.2771 |
| 27/02/2024 22:59:48 | Rua Joaquim Nabuco - Camutanga - PE | 0 | Ligado | 0v | Parado | -7.4079 -35.2771 |
| 27/02/2024 23:00:28 | Rua Joaquim Nabuco - Camutanga - PE | 0 | Ligado | 0v | 106 metros | -7.4084 -35.2780 |
| 27/02/2024 23:01:08 | Rua Joaquim Nabuco - Camutanga - PE | 11 | Ligado | 0v | 67 metros | -7.4087 -35.2785 |
| 27/02/2024 23:01:19 | Rua Joaquim Nabuco - Camutanga - PE | 11 | Ligado | 0v | Parado | -7.4087 -35.2785 |
| 27/02/2024 23:01:48 | Rua Joaquim Nabuco - Camutanga - PE | 0 | Ligado | 0v | Parado | -7.4087 -35.2785 |
| 27/02/2024 23:02:28 | Rua Joaquim Nabuco - Camutanga - PE | 14 | Ligado | 0v | Parado | -7.4087 -35.2785 |
| 27/02/2024 23:03:08 | Rua Joaquim Nabuco - Camutanga - PE | 10 | Ligado | 0v | 144 metros | -7.4081 -35.2773 |
| 27/02/2024 23:03:48 | Rua Joaquim Nabuco - Camutanga - PE | 0 | Ligado | 0v | 113 metros | -7.4076 -35.2764 |
| 27/02/2024 23:04:28 | Rua Joaquim Nabuco - Camutanga - PE | 0 | Ligado | 0v | Parado | -7.4076 -35.2764 |
| 27/02/2024 23:05:08 | Rua Vereadora Helena de Souza Cavalcanti - Camutanga - PE | 0 | Ligado | 0v | 110 metros | -7.4085 -35.2760 |
| 27/02/2024 23:05:48 | Rua Vereadora Helena de Souza Cavalcanti - Camutanga - PE | 0 | Ligado | 0v | 94 metros | -7.4092 -35.2756 |
| 27/02/2024 23:06:28 | Rua Vereadora Helena de Souza Cavalcanti - Camutanga - PE | 10 | Ligado | 0v | 105 metros | -7.4101 -35.2753 |

| | | | | | | |
|------------------------|---|----|-----------|---|------------|---------------------|
| 27/02/2024 23:07:08 | Rua Vereadora Helena de Souza Cavalcanti - Camutanga - PE | 0 | Ligado | 0v | 54 metros | -7.4106 -35.2751 |
| 27/02/2024 23:07:48 | Rua Vereadora Helena de Souza Cavalcanti - Camutanga - PE | 0 | Ligado | 0v | Parado | -7.4106 -35.2751 |
| 27/02/2024 23:08:28 | Rua Juscelino Kubitschek - Camutanga - PE | 0 | Ligado | 0v | 89 metros | -7.4105 -35.2743 |
| 27/02/2024 23:09:08 | Avenida Moisés Correia - Camutanga - PE | 14 | Ligado | 0v | 74 metros | -7.4098 -35.2745 |
| 27/02/2024 23:09:48 | Avenida Moisés Correia - Camutanga - PE | 11 | Ligado | 0v | 145 metros | -7.4087 -35.2751 |
| 27/02/2024 23:10:28 | Avenida Moisés Correia - Camutanga - PE | 11 | Ligado | 0v | 140 metros | -7.4076 -35.2757 |
| 27/02/2024 23:10:48 | Avenida Moisés Correia - Camutanga - PE | 11 | Ligado | 0v | Parado | -7.4076 -35.2757 |
| 27/02/2024 23:11:08 | Avenida Moisés Correia - Camutanga - PE | 0 | Ligado | 0v | Parado | -7.4076 -35.2757 |
| 27/02/2024 23:11:48 | Avenida Moisés Correia - Camutanga - PE | 0 | Ligado | 0v | Parado | -7.4076 -35.2757 |
| 27/02/2024 23:12:28 | Avenida Moisés Correia - Camutanga - PE | 0 | Ligado | 0v | Parado | -7.4076 -35.2757 |
| 27/02/2024 23:13:08 | Avenida Moisés Correia - Camutanga - PE | 0 | Ligado | 0v | Parado | -7.4076 -35.2757 |
| 27/02/2024 23:13:48 | Avenida Moisés Correia - Camutanga - PE | 0 | Ligado | 0v | Parado | -7.4076 -35.2757 |
| 27/02/2024 23:14:28 | Avenida Moisés Correia - Camutanga - PE | 0 | Ligado | 0v | Parado | -7.4076 -35.2757 |
| 27/02/2024 23:15:08 | Avenida Moisés Correia - Camutanga - PE | 0 | Ligado | 0v | Parado | -7.4076 -35.2757 |
| 27/02/2024 23:15:48 | Avenida Moisés Correia - Camutanga - PE | 0 | Ligado | 0v | Parado | -7.4076 -35.2757 |
| 27/02/2024 23:16:28 | Avenida Moisés Correia - Camutanga - PE | 0 | Ligado | 0v | Parado | -7.4076 -35.2757 |
| 27/02/2024 23:17:08 | Avenida Moisés Correia - Camutanga - PE | 0 | Ligado | 0v | Parado | -7.4076 -35.2757 |
| 27/02/2024 23:17:48 | Avenida Moisés Correia - Camutanga - PE | 0 | Ligado | 0v | Parado | -7.4076 -35.2757 |
| 27/02/2024 23:18:11 | Avenida Moisés Correia - Camutanga - PE | 0 | Ligado | 0v | Parado | -7.4076 -35.2757 |
| 27/02/2024 23:18:13 | | | |  | | |
| 27/02/2024 23:22:48 | Avenida Moisés Correia - Camutanga - PE | 0 | Desligado | 0v | Parado | -7.4076 -35.2757 |
| 27/02/2024 23:27:48 | Avenida Moisés Correia - Camutanga - PE | 0 | Desligado | 0v | Parado | -7.4076 -35.2757 |

| | | | | | | |
|------------------------|---|---|-----------|----|--------|---------------------|
| 27/02/2024 23:32:48 | Avenida Moisés Correia - Camutanga - PE | 0 | Desligado | 0v | Parado | -7.4076 -35.2757 |
| 27/02/2024 23:37:48 | Avenida Moisés Correia - Camutanga - PE | 0 | Desligado | 0v | Parado | -7.4076 -35.2757 |
| 27/02/2024 23:42:48 | Avenida Moisés Correia - Camutanga - PE | 0 | Desligado | 0v | Parado | -7.4076 -35.2757 |
| 27/02/2024 23:47:48 | Avenida Moisés Correia - Camutanga - PE | 0 | Desligado | 0v | Parado | -7.4076 -35.2757 |
| 27/02/2024 23:52:48 | Avenida Moisés Correia - Camutanga - PE | 0 | Desligado | 0v | Parado | -7.4076 -35.2757 |
| 27/02/2024 23:57:48 | Avenida Moisés Correia - Camutanga - PE | 0 | Desligado | 0v | Parado | -7.4076 -35.2757 |
| 28/02/2024 00:02:48 | Avenida Moisés Correia - Camutanga - PE | 0 | Desligado | 0v | Parado | -7.4076 -35.2757 |
| 28/02/2024 00:07:48 | Avenida Moisés Correia - Camutanga - PE | 0 | Desligado | 0v | Parado | -7.4076 -35.2757 |
| 28/02/2024 00:12:48 | Avenida Moisés Correia - Camutanga - PE | 0 | Desligado | 0v | Parado | -7.4076 -35.2757 |
| 28/02/2024 00:17:48 | Avenida Moisés Correia - Camutanga - PE | 0 | Desligado | 0v | Parado | -7.4076 -35.2757 |
| 28/02/2024 00:22:48 | Avenida Moisés Correia - Camutanga - PE | 0 | Desligado | 0v | Parado | -7.4076 -35.2757 |
| 28/02/2024 00:27:48 | Avenida Moisés Correia - Camutanga - PE | 0 | Desligado | 0v | Parado | -7.4076 -35.2757 |
| 28/02/2024 00:32:48 | Avenida Moisés Correia - Camutanga - PE | 0 | Desligado | 0v | Parado | -7.4076 -35.2757 |
| 28/02/2024 00:37:48 | Avenida Moisés Correia - Camutanga - PE | 0 | Desligado | 0v | Parado | -7.4076 -35.2757 |
| 28/02/2024 00:42:48 | Avenida Moisés Correia - Camutanga - PE | 0 | Desligado | 0v | Parado | -7.4076 -35.2757 |
| 28/02/2024 00:47:48 | Avenida Moisés Correia - Camutanga - PE | 0 | Desligado | 0v | Parado | -7.4076 -35.2757 |
| 28/02/2024 00:52:48 | Avenida Moisés Correia - Camutanga - PE | 0 | Desligado | 0v | Parado | -7.4076 -35.2757 |
| 28/02/2024 00:57:48 | Avenida Moisés Correia - Camutanga - PE | 0 | Desligado | 0v | Parado | -7.4076 -35.2757 |
| 28/02/2024 01:02:48 | Avenida Moisés Correia - Camutanga - PE | 0 | Desligado | 0v | Parado | -7.4076 -35.2757 |
| 28/02/2024 01:07:48 | Avenida Moisés Correia - Camutanga - PE | 0 | Desligado | 0v | Parado | -7.4076 -35.2757 |
| 28/02/2024 01:12:48 | Avenida Moisés Correia - Camutanga - PE | 0 | Desligado | 0v | Parado | -7.4076 -35.2757 |
| 28/02/2024 01:17:48 | Avenida Moisés Correia - Camutanga - PE | 0 | Desligado | 0v | Parado | -7.4076 -35.2757 |

| | | | | | | |
|------------------------|---|---|-----------|---|-----------|---------------------|
| 28/02/2024 05:02:48 | Avenida Moisés Correia - Camutanga - PE | 0 | Desligado | 0v | Parado | -7.4076 -35.2757 |
| 28/02/2024 05:07:48 | Avenida Moisés Correia - Camutanga - PE | 0 | Desligado | 0v | Parado | -7.4076 -35.2757 |
| 28/02/2024 05:12:48 | Avenida Moisés Correia - Camutanga - PE | 0 | Desligado | 0v | Parado | -7.4076 -35.2757 |
| 28/02/2024 05:17:48 | Avenida Moisés Correia - Camutanga - PE | 0 | Desligado | 0v | Parado | -7.4076 -35.2757 |
| 28/02/2024 05:22:48 | Avenida Moisés Correia - Camutanga - PE | 0 | Desligado | 0v | Parado | -7.4076 -35.2757 |
| 28/02/2024 05:27:48 | Avenida Moisés Correia - Camutanga - PE | 0 | Desligado | 0v | Parado | -7.4076 -35.2757 |
| 28/02/2024 05:28:06 | | | |  | | |
| 28/02/2024 05:28:37 | Avenida Moisés Correia - Camutanga - PE | 0 | Ligado | 0v | 51 metros | -7.4074 -35.2753 |
| 28/02/2024 05:29:17 | Avenida Moisés Correia - Camutanga - PE | 0 | Ligado | 0v | Parado | -7.4074 -35.2753 |
| 28/02/2024 05:29:57 | Avenida Moisés Correia - Camutanga - PE | 0 | Ligado | 0v | Parado | -7.4074 -35.2753 |
| 28/02/2024 05:30:37 | Avenida Moisés Correia - Camutanga - PE | 0 | Ligado | 0v | Parado | -7.4074 -35.2753 |
| 28/02/2024 05:31:17 | Avenida Moisés Correia - Camutanga - PE | 0 | Ligado | 0v | Parado | -7.4074 -35.2753 |
| 28/02/2024 05:31:57 | Avenida Moisés Correia - Camutanga - PE | 0 | Ligado | 0v | Parado | -7.4074 -35.2753 |
| 28/02/2024 05:32:37 | Avenida Moisés Correia - Camutanga - PE | 0 | Ligado | 0v | Parado | -7.4074 -35.2753 |
| 28/02/2024 05:33:17 | Avenida Moisés Correia - Camutanga - PE | 0 | Ligado | 0v | Parado | -7.4074 -35.2753 |
| 28/02/2024 05:33:57 | Avenida Moisés Correia - Camutanga - PE | 0 | Ligado | 0v | Parado | -7.4074 -35.2753 |
| 28/02/2024 05:34:37 | Avenida Moisés Correia - Camutanga - PE | 0 | Ligado | 0v | Parado | -7.4074 -35.2753 |
| 28/02/2024 05:35:17 | Avenida Moisés Correia - Camutanga - PE | 0 | Ligado | 0v | Parado | -7.4074 -35.2753 |
| 28/02/2024 05:35:57 | Avenida Moisés Correia - Camutanga - PE | 0 | Ligado | 0v | Parado | -7.4074 -35.2753 |
| 28/02/2024 05:36:37 | Avenida Moisés Correia - Camutanga - PE | 0 | Ligado | 0v | Parado | -7.4074 -35.2753 |
| 28/02/2024 05:37:04 | Avenida Moisés Correia - Camutanga - PE | 0 | Ligado | 0v | Parado | -7.4074 -35.2753 |
| 28/02/2024 05:37:07 | | | |  | | |

| | | | | | | |
|------------------------|---|---|-----------|---|--------|---------------------|
| 28/02/2024 05:41:37 | Avenida Moisés Correia - Camutanga - PE | 0 | Desligado | 0v | Parado | -7.4074 -35.2753 |
| 28/02/2024 05:46:37 | Avenida Moisés Correia - Camutanga - PE | 0 | Desligado | 0v | Parado | -7.4074 -35.2753 |
| 28/02/2024 05:51:37 | Avenida Moisés Correia - Camutanga - PE | 0 | Desligado | 0v | Parado | -7.4074 -35.2753 |
| 28/02/2024 05:56:37 | Avenida Moisés Correia - Camutanga - PE | 0 | Desligado | 0v | Parado | -7.4074 -35.2753 |
| 28/02/2024 06:01:37 | Avenida Moisés Correia - Camutanga - PE | 0 | Desligado | 0v | Parado | -7.4074 -35.2753 |
| 28/02/2024 06:06:37 | Avenida Moisés Correia - Camutanga - PE | 0 | Desligado | 0v | Parado | -7.4074 -35.2753 |
| 28/02/2024 06:11:23 | Avenida Moisés Correia - Camutanga - PE | 0 | Desligado | 0v | Parado | -7.4074 -35.2753 |
| 28/02/2024 06:11:27 | | | |  | | |
| 28/02/2024 06:12:03 | Avenida Moisés Correia - Camutanga - PE | 0 | Ligado | 0v | Parado | -7.4074 -35.2753 |
| 28/02/2024 06:12:43 | Avenida Moisés Correia - Camutanga - PE | 0 | Ligado | 0v | Parado | -7.4074 -35.2753 |
| 28/02/2024 06:13:23 | Avenida Moisés Correia - Camutanga - PE | 0 | Ligado | 0v | Parado | -7.4074 -35.2753 |
| 28/02/2024 06:14:03 | Avenida Moisés Correia - Camutanga - PE | 0 | Ligado | 0v | Parado | -7.4074 -35.2753 |
| 28/02/2024 06:14:43 | Avenida Moisés Correia - Camutanga - PE | 0 | Ligado | 0v | Parado | -7.4074 -35.2753 |
| 28/02/2024 06:15:23 | Avenida Moisés Correia - Camutanga - PE | 0 | Ligado | 0v | Parado | -7.4074 -35.2753 |
| 28/02/2024 06:16:03 | Avenida Moisés Correia - Camutanga - PE | 0 | Ligado | 0v | Parado | -7.4074 -35.2753 |
| 28/02/2024 06:16:43 | Avenida Moisés Correia - Camutanga - PE | 0 | Ligado | 0v | Parado | -7.4074 -35.2753 |
| 28/02/2024 06:17:23 | Avenida Moisés Correia - Camutanga - PE | 0 | Ligado | 0v | Parado | -7.4074 -35.2753 |
| 28/02/2024 06:18:04 | Avenida Moisés Correia - Camutanga - PE | 0 | Ligado | 0v | Parado | -7.4074 -35.2753 |
| 28/02/2024 06:18:44 | Avenida Moisés Correia - Camutanga - PE | 0 | Ligado | 0v | Parado | -7.4074 -35.2753 |
| 28/02/2024 06:19:24 | Avenida Moisés Correia - Camutanga - PE | 0 | Ligado | 0v | Parado | -7.4074 -35.2753 |
| 28/02/2024 06:20:04 | Avenida Moisés Correia - Camutanga - PE | 0 | Ligado | 0v | Parado | -7.4074 -35.2753 |
| 28/02/2024 06:20:44 | Avenida Moisés Correia - Camutanga - PE | 0 | Ligado | 0v | Parado | -7.4074 -35.2753 |

| | | | | | | |
|------------------------|---|----|--------|----|------------|---------------------|
| 28/02/2024 06:21:24 | Avenida Moisés Correia - Camutanga - PE | 0 | Ligado | 0v | Parado | -7.4074 -35.2753 |
| 28/02/2024 06:22:04 | Avenida Moisés Correia - Camutanga - PE | 0 | Ligado | 0v | Parado | -7.4074 -35.2753 |
| 28/02/2024 06:22:44 | Avenida Moisés Correia - Camutanga - PE | 0 | Ligado | 0v | Parado | -7.4074 -35.2753 |
| 28/02/2024 06:23:24 | Avenida Moisés Correia - Camutanga - PE | 0 | Ligado | 0v | Parado | -7.4074 -35.2753 |
| 28/02/2024 06:24:04 | Avenida Moisés Correia - Camutanga - PE | 0 | Ligado | 0v | Parado | -7.4074 -35.2753 |
| 28/02/2024 06:24:44 | Avenida Moisés Correia - Camutanga - PE | 0 | Ligado | 0v | Parado | -7.4074 -35.2753 |
| 28/02/2024 06:25:24 | Avenida Moisés Correia - Camutanga - PE | 0 | Ligado | 0v | Parado | -7.4074 -35.2753 |
| 28/02/2024 06:26:04 | Avenida Moisés Correia - Camutanga - PE | 0 | Ligado | 0v | Parado | -7.4074 -35.2753 |
| 28/02/2024 06:26:44 | Avenida Moisés Correia - Camutanga - PE | 0 | Ligado | 0v | Parado | -7.4074 -35.2753 |
| 28/02/2024 06:27:24 | Avenida Moisés Correia - Camutanga - PE | 0 | Ligado | 0v | Parado | -7.4074 -35.2753 |
| 28/02/2024 06:28:04 | Avenida Moisés Correia - Camutanga - PE | 0 | Ligado | 0v | Parado | -7.4074 -35.2753 |
| 28/02/2024 06:28:44 | Avenida Moisés Correia - Camutanga - PE | 0 | Ligado | 0v | Parado | -7.4074 -35.2753 |
| 28/02/2024 06:29:24 | Avenida Moisés Correia - Camutanga - PE | 0 | Ligado | 0v | Parado | -7.4074 -35.2753 |
| 28/02/2024 06:30:04 | Avenida Moisés Correia - Camutanga - PE | 0 | Ligado | 0v | Parado | -7.4074 -35.2753 |
| 28/02/2024 06:30:44 | Avenida Moisés Correia - Camutanga - PE | 0 | Ligado | 0v | 64 metros | -7.4080 -35.2753 |
| 28/02/2024 06:31:24 | Travessa José Batista - Camutanga - PE | 0 | Ligado | 0v | 94 metros | -7.4087 -35.2749 |
| 28/02/2024 06:32:04 | Avenida Moisés Correia - Camutanga - PE | 0 | Ligado | 0v | 102 metros | -7.4095 -35.2745 |
| 28/02/2024 06:32:44 | Avenida Moisés Correia - Camutanga - PE | 0 | Ligado | 0v | 82 metros | -7.4102 -35.2743 |
| 28/02/2024 06:33:24 | Avenida Moisés Correia - Camutanga - PE | 10 | Ligado | 0v | Parado | -7.4102 -35.2743 |
| 28/02/2024 06:34:04 | Rua Juscelino Kubitschek - Camutanga - PE | 0 | Ligado | 0v | 110 metros | -7.4099 -35.2733 |
| 28/02/2024 06:34:44 | Rua Juscelino Kubitschek - Camutanga - PE | 0 | Ligado | 0v | Parado | -7.4099 -35.2733 |
| 28/02/2024 06:35:24 | Rua Agamenon Magalhães - Camutanga - PE | 10 | Ligado | 0v | 105 metros | -7.4091 -35.2730 |



| | | | | | | |
|------------------------|---|----|--------|----|------------|---------------------|
| 28/02/2024 06:35:43 | Rua Agamenon Magalhães - Camutanga - PE | 10 | Ligado | 0v | Parado | -7.4091 -35.2730 |
| 28/02/2024 06:36:04 | Avenida Doutor Simplício Tavares de Melo - Camutanga - PE | 10 | Ligado | 0v | 90 metros | -7.4087 -35.2737 |
| 28/02/2024 06:36:44 | Avenida Doutor Simplício Tavares de Melo - Camutanga - PE | 0 | Ligado | 0v | Parado | -7.4087 -35.2737 |
| 28/02/2024 06:37:24 | Avenida Doutor Simplício Tavares de Melo - Camutanga - PE | 0 | Ligado | 0v | Parado | -7.4087 -35.2737 |
| 28/02/2024 06:37:46 | Avenida Presidente Getúlio Vargas, 240 - Camutanga - PE | 11 | Ligado | 0v | 75 metros | -7.4082 -35.2742 |
| 28/02/2024 06:38:04 | Avenida Presidente Getúlio Vargas, 240 - Camutanga - PE | 13 | Ligado | 0v | 62 metros | -7.4078 -35.2744 |
| 28/02/2024 06:38:37 | Rua Joaquim Nabuco - Camutanga - PE | 10 | Ligado | 0v | 120 metros | -7.4068 -35.2750 |
| 28/02/2024 06:39:24 | Rua Joaquim Nabuco - Camutanga - PE | 0 | Ligado | 0v | 96 metros | -7.4072 -35.2757 |
| 28/02/2024 06:40:04 | Avenida Moisés Correia - Camutanga - PE | 14 | Ligado | 0v | 142 metros | -7.4060 -35.2763 |
| 28/02/2024 06:40:44 | Avenida Moisés Correia - Camutanga - PE | 0 | Ligado | 0v | Parado | -7.4060 -35.2763 |
| 28/02/2024 06:41:24 | Avenida Pedro de Albuquerque Uchôa - Camutanga - PE | 10 | Ligado | 0v | 51 metros | -7.4056 -35.2765 |
| 28/02/2024 06:42:04 | Avenida Pedro de Albuquerque Uchôa - Camutanga - PE | 11 | Ligado | 0v | 166 metros | -7.4053 -35.2750 |
| 28/02/2024 06:42:44 | Avenida Pedro de Albuquerque Uchôa - Camutanga - PE | 12 | Ligado | 0v | 72 metros | -7.4051 -35.2744 |
| 28/02/2024 06:42:58 | Avenida Pedro de Albuquerque Uchôa - Camutanga - PE | 11 | Ligado | 0v | Parado | -7.4051 -35.2744 |
| 28/02/2024 06:43:24 | Avenida Pedro de Albuquerque Uchôa - Camutanga - PE | 0 | Ligado | 0v | 116 metros | -7.4045 -35.2735 |
| 28/02/2024 06:44:04 | Rua Santa Cruz - Camutanga - PE | 0 | Ligado | 0v | 91 metros | -7.4051 -35.2730 |
| 28/02/2024 06:44:44 | Rua Santa Cruz - Camutanga - PE | 0 | Ligado | 0v | Parado | -7.4051 -35.2730 |
| 28/02/2024 06:45:24 | Rua Santa Cruz - Camutanga - PE | 0 | Ligado | 0v | 101 metros | -7.4058 -35.2724 |
| 28/02/2024 06:46:04 | Rua Santa Cruz - Camutanga - PE | 20 | Ligado | 0v | 183 metros | -7.4071 -35.2713 |
| 28/02/2024 06:46:44 | Rua Santa Cruz - Camutanga - PE | 26 | Ligado | 0v | 271 metros | -7.4086 -35.2694 |
| 28/02/2024 06:47:24 | Rua Santa Cruz - Camutanga - PE | 14 | Ligado | 0v | 253 metros | -7.4102 -35.2678 |
| 28/02/2024 06:48:04 | Camutanga - PE | 12 | Ligado | 0v | 86 metros | -7.4108 -35.2672 |

| | | | | | | |
|------------------------|--|----|--------|----|------------|---------------------|
| 28/02/2024 06:48:44 | Rua Santa Cruz - Camutanga - PE | 42 | Ligado | 0v | 335 metros | -7.4129 -35.2651 |
| 28/02/2024 06:49:13 | Rua Santa Cruz - Camutanga - PE | 44 | Ligado | 0v | 365 metros | -7.4153 -35.2629 |
| 28/02/2024 06:49:24 | Rua Santa Cruz - Camutanga - PE | 34 | Ligado | 0v | 127 metros | -7.4157 -35.2618 |
| 28/02/2024 06:49:37 | Rodovia Pe Oitenta e Dois - Camutanga - PE | 16 | Ligado | 0v | 74 metros | -7.4160 -35.2612 |
| 28/02/2024 06:50:04 | Rodovia PE-082 - Camutanga - PE | 24 | Ligado | 0v | 146 metros | -7.4171 -35.2605 |
| 28/02/2024 06:50:25 | Rodovia PE-082 - Camutanga - PE | 21 | Ligado | 0v | 122 metros | -7.4180 -35.2599 |
| 28/02/2024 06:50:44 | Rodovia PE-082 - Camutanga - PE | 24 | Ligado | 0v | 126 metros | -7.4191 -35.2594 |
| 28/02/2024 06:51:06 | Rodovia PE-082 - Camutanga - PE | 16 | Ligado | 0v | 117 metros | -7.4201 -35.2591 |
| 28/02/2024 06:51:24 | Rodovia PE-082 - Camutanga - PE | 31 | Ligado | 0v | 135 metros | -7.4212 -35.2588 |
| 28/02/2024 06:52:00 | Rodovia PE-082 - Camutanga - PE | 36 | Ligado | 0v | 256 metros | -7.4234 -35.2581 |
| 28/02/2024 06:52:44 | Rodovia PE-082 - Camutanga - PE | 0 | Ligado | 0v | 392 metros | -7.4264 -35.2562 |
| 28/02/2024 06:53:24 | Rodovia PE-082 - Camutanga - PE | 35 | Ligado | 0v | 310 metros | -7.4290 -35.2553 |
| 28/02/2024 06:54:04 | Rodovia PE-082 - Ferreiros - PE | 55 | Ligado | 0v | 489 metros | -7.4330 -35.2533 |
| 28/02/2024 06:54:44 | Rodovia PE-082 - Ferreiros - PE | 49 | Ligado | 0v | 603 metros | -7.4378 -35.2509 |
| 28/02/2024 06:55:03 | Rodovia PE-082 - Ferreiros - PE | 49 | Ligado | 0v | 256 metros | -7.4400 -35.2502 |
| 28/02/2024 06:55:24 | Rodovia PE-082 - Ferreiros - PE | 49 | Ligado | 0v | 299 metros | -7.4427 -35.2500 |
| 28/02/2024 06:55:54 | Rodovia PE-082 - Ferreiros - PE | 38 | Ligado | 0v | 380 metros | -7.4461 -35.2499 |
| 28/02/2024 06:56:04 | Rodovia PE-082 - Ferreiros - PE | 27 | Ligado | 0v | 85 metros | -7.4468 -35.2501 |
| 28/02/2024 06:56:44 | Rodovia PE-082 - Ferreiros - PE | 33 | Ligado | 0v | 364 metros | -7.4499 -35.2512 |
| 28/02/2024 06:57:23 | Rodovia PE-082 - Ferreiros - PE | 35 | Ligado | 0v | 399 metros | -7.4532 -35.2525 |
| 28/02/2024 06:57:35 | Rodovia PE-082 - Ferreiros - PE | 30 | Ligado | 0v | 106 metros | -7.4540 -35.2530 |
| 28/02/2024 06:57:52 | Rodovia PE-082 - Ferreiros - PE | 34 | Ligado | 0v | 153 metros | -7.4550 -35.2540 |

| | | | | | | |
|------------------------|--|----|--------|----|------------|---------------------|
| 28/02/2024 06:58:05 | Rodovia PE-082 - Ferreiros - PE | 37 | Ligado | 0v | 126 metros | -7.4556 -35.2549 |
| 28/02/2024 06:58:45 | Rodovia PE-082 - Ferreiros - PE | 52 | Ligado | 0v | 561 metros | -7.4587 -35.2589 |
| 28/02/2024 06:59:25 | Rodovia PE-082 - Ferreiros - PE | 46 | Ligado | 0v | 564 metros | -7.4618 -35.2630 |
| 28/02/2024 07:00:05 | Rodovia PE-082 - Ferreiros - PE | 48 | Ligado | 0v | 543 metros | -7.4647 -35.2669 |
| 28/02/2024 07:00:45 | Rodovia PE-082 - Ferreiros - PE | 46 | Ligado | 0v | 531 metros | -7.4676 -35.2707 |
| 28/02/2024 07:01:25 | Rodovia PE-082 - Ferreiros - PE | 36 | Ligado | 0v | 491 metros | -7.4703 -35.2742 |
| 28/02/2024 07:02:05 | Rodovia PE-082 - Ferreiros - PE | 15 | Ligado | 0v | 234 metros | -7.4717 -35.2758 |
| 28/02/2024 07:02:45 | Rodovia PE-082 - Ferreiros - PE | 45 | Ligado | 0v | 390 metros | -7.4740 -35.2785 |
| 28/02/2024 07:03:25 | Rodovia PE-082 - Ferreiros - PE | 48 | Ligado | 0v | 541 metros | -7.4772 -35.2821 |
| 28/02/2024 07:04:05 | Rodovia PE-082 - Ferreiros - PE | 60 | Ligado | 0v | 563 metros | -7.4805 -35.2860 |
| 28/02/2024 07:04:45 | Rodovia PE-082 - Ferreiros - PE | 65 | Ligado | 0v | 709 metros | -7.4848 -35.2908 |
| 28/02/2024 07:05:25 | Rodovia PE-082 - Ferreiros - PE | 63 | Ligado | 0v | 718 metros | -7.4891 -35.2956 |
| 28/02/2024 07:05:38 | Rodovia PE-082 - Ferreiros - PE | 62 | Ligado | 0v | 228 metros | -7.4909 -35.2966 |
| 28/02/2024 07:06:05 | Rodovia PE-082 - Ferreiros - PE | 19 | Ligado | 0v | 289 metros | -7.4934 -35.2971 |
| 28/02/2024 07:06:45 | Rodovia PE-082 - Mocs - Ferreiros - PE | 23 | Ligado | 0v | 263 metros | -7.4957 -35.2976 |
| 28/02/2024 07:07:25 | Rodovia PE-082 - Mocs - Ferreiros - PE | 26 | Ligado | 0v | 245 metros | -7.4979 -35.2980 |
| 28/02/2024 07:08:05 | Rodovia PE-082 - Mocs - Ferreiros - PE | 15 | Ligado | 0v | 289 metros | -7.5004 -35.2985 |
| 28/02/2024 07:08:45 | Rodovia PE-082 - Mocs - Timbaúba - PE | 30 | Ligado | 0v | 288 metros | -7.5029 -35.2990 |
| 28/02/2024 07:09:07 | Rodovia PE-082 - Mocs - Timbaúba - PE | 32 | Ligado | 0v | 199 metros | -7.5046 -35.2995 |
| 28/02/2024 07:09:25 | Rodovia PE-082 - Mocs - Timbaúba - PE | 34 | Ligado | 0v | 162 metros | -7.5059 -35.3002 |
| 28/02/2024 07:10:05 | Rodovia PE-082 - Mocs - Timbaúba - PE | 47 | Ligado | 0v | 452 metros | -7.5096 -35.3020 |
| 28/02/2024 07:10:32 | Rodovia PE-082 - Mocs - Timbaúba - PE | 20 | Ligado | 0v | 307 metros | -7.5122 -35.3029 |



| | | | | | | |
|------------------------|---|----|--------|----|------------|---------------------|
| 28/02/2024 07:10:45 | Rodovia PE-082 - Mocs - Timbaúba - PE | 21 | Ligado | 0v | 61 metros | -7.5127 -35.3030 |
| 28/02/2024 07:11:13 | Rua Coronel Claudino - Mocs - Timbaúba - PE | 25 | Ligado | 0v | 175 metros | -7.5137 -35.3043 |
| 28/02/2024 07:11:25 | Rua Coronel Claudino - Mocs - Timbaúba - PE | 21 | Ligado | 0v | 74 metros | -7.5138 -35.3049 |
| 28/02/2024 07:11:40 | Rua Coronel Claudino - Mocs - Timbaúba - PE | 23 | Ligado | 0v | 97 metros | -7.5140 -35.3058 |
| 28/02/2024 07:12:05 | Rua Coronel Claudino - Mocs - Timbaúba - PE | 19 | Ligado | 0v | 136 metros | -7.5140 -35.3070 |
| 28/02/2024 07:12:15 | Rua Coronel Claudino - Mocs - Timbaúba - PE | 11 | Ligado | 0v | Parado | -7.5140 -35.3070 |
| 28/02/2024 07:12:33 | Rua Doutor Geraldo Ferreira Lima - Mocs - Timbaúba - PE | 13 | Ligado | 0v | 72 metros | -7.5144 -35.3076 |
| 28/02/2024 07:12:45 | Rua Doutor Geraldo Ferreira Lima - Mocs - Timbaúba - PE | 13 | Ligado | 0v | Parado | -7.5144 -35.3076 |
| 28/02/2024 07:13:09 | Rua Wilson Neves Calabria - Mocs - Timbaúba - PE | 10 | Ligado | 0v | 140 metros | -7.5153 -35.3084 |
| 28/02/2024 07:13:25 | Rua Wilson Neves Calabria - Mocs - Timbaúba - PE | 10 | Ligado | 0v | 61 metros | -7.5151 -35.3089 |
| 28/02/2024 07:14:05 | Travessa Sete de Setembro - Mocs - Timbaúba - PE | 0 | Ligado | 0v | 97 metros | -7.5148 -35.3097 |
| 28/02/2024 07:14:45 | Rua Manoel Xavier de Andrade - Mocs - Timbaúba - PE | 0 | Ligado | 0v | 71 metros | -7.5153 -35.3102 |
| 28/02/2024 07:15:25 | Rua Manoel Xavier de Andrade - Mocs - Timbaúba - PE | 0 | Ligado | 0v | Parado | -7.5153 -35.3102 |
| 28/02/2024 07:16:05 | Rua Manoel Xavier de Andrade - Mocs - Timbaúba - PE | 0 | Ligado | 0v | Parado | -7.5153 -35.3102 |
| 28/02/2024 07:16:45 | Rua Manoel Xavier de Andrade - Mocs - Timbaúba - PE | 0 | Ligado | 0v | Parado | -7.5153 -35.3102 |
| 28/02/2024 07:17:25 | Rua Manoel Xavier de Andrade - Mocs - Timbaúba - PE | 0 | Ligado | 0v | Parado | -7.5153 -35.3102 |
| 28/02/2024 07:18:05 | Rua Manoel Xavier de Andrade - Mocs - Timbaúba - PE | 0 | Ligado | 0v | Parado | -7.5153 -35.3102 |
| 28/02/2024 07:18:29 | Rua Irma Albertine - Mocs - Timbaúba - PE | 10 | Ligado | 0v | 56 metros | -7.5158 -35.3102 |
| 28/02/2024 07:18:45 | Rua Irma Albertine - Mocs - Timbaúba - PE | 11 | Ligado | 0v | Parado | -7.5158 -35.3102 |
| 28/02/2024 07:19:25 | Rua Doutor Geraldo Ferreira Lima - Mocs - Timbaúba - PE | 0 | Ligado | 0v | 121 metros | -7.5165 -35.3094 |
| 28/02/2024 07:20:05 | Rua Levino Braz - Mocs - Timbaúba - PE | 12 | Ligado | 0v | 127 metros | -7.5156 -35.3087 |
| 28/02/2024 07:20:45 | Rua Doutor Geraldo Ferreira Lima - Mocs - Timbaúba - PE | 14 | Ligado | 0v | 135 metros | -7.5147 -35.3078 |



| | | | | | | |
|------------------------|---|----|--------|----|------------|---------------------|
| 28/02/2024 07:20:59 | Rua Doutor Geraldo Ferreira Lima - Mocs - Timbaúba - PE | 13 | Ligado | 0v | Parado | -7.5147 -35.3078 |
| 28/02/2024 07:21:25 | Rua Coronel Claudino - Mocs - Timbaúba - PE | 13 | Ligado | 0v | 112 metros | -7.5141 -35.3071 |
| 28/02/2024 07:21:55 | Rua Coronel Claudino - Mocs - Timbaúba - PE | 19 | Ligado | 0v | 138 metros | -7.5141 -35.3059 |
| 28/02/2024 07:22:05 | Rua Coronel Claudino - Mocs - Timbaúba - PE | 21 | Ligado | 0v | 58 metros | -7.5140 -35.3054 |
| 28/02/2024 07:22:30 | Rua Coronel Claudino - Mocs - Timbaúba - PE | 21 | Ligado | 0v | 137 metros | -7.5136 -35.3042 |
| 28/02/2024 07:22:45 | Rua Coronel Claudino - Mocs - Timbaúba - PE | 10 | Ligado | 0v | 78 metros | -7.5133 -35.3036 |
| 28/02/2024 07:23:25 | Rua Coronel Claudino - Mocs - Timbaúba - PE | 0 | Ligado | 0v | Parado | -7.5133 -35.3036 |
| 28/02/2024 07:24:05 | Rodovia PE-082 - Mocs - Timbaúba - PE | 29 | Ligado | 0v | 257 metros | -7.5112 -35.3026 |
| 28/02/2024 07:24:24 | Rodovia PE-082 - Mocs - Timbaúba - PE | 32 | Ligado | 0v | 176 metros | -7.5097 -35.3021 |
| 28/02/2024 07:24:45 | Rodovia PE-082 - Mocs - Timbaúba - PE | 0 | Ligado | 0v | 87 metros | -7.5090 -35.3017 |
| 28/02/2024 07:25:25 | Rodovia PE-082 - Mocs - Timbaúba - PE | 35 | Ligado | 0v | 195 metros | -7.5074 -35.3009 |
| 28/02/2024 07:26:05 | Rodovia PE-082 - Mocs - Timbaúba - PE | 36 | Ligado | 0v | 393 metros | -7.5043 -35.2994 |
| 28/02/2024 07:26:45 | Rodovia PE-082 - Mocs - Timbaúba - PE | 29 | Ligado | 0v | 398 metros | -7.5008 -35.2986 |
| 28/02/2024 07:27:16 | Rodovia PE-082 - Mocs - Ferreiros - PE | 12 | Ligado | 0v | 158 metros | -7.4994 -35.2983 |
| 28/02/2024 07:28:05 | Rodovia PE-082 - Mocs - Ferreiros - PE | 0 | Ligado | 0v | Parado | -7.4994 -35.2983 |
| 28/02/2024 07:28:45 | Rodovia PE-082 - Mocs - Ferreiros - PE | 0 | Ligado | 0v | Parado | -7.4994 -35.2983 |
| 28/02/2024 07:29:25 | Rodovia PE-082 - Mocs - Ferreiros - PE | 0 | Ligado | 0v | Parado | -7.4994 -35.2983 |
| 28/02/2024 07:30:05 | Rodovia PE-082 - Mocs - Ferreiros - PE | 0 | Ligado | 0v | Parado | -7.4994 -35.2983 |
| 28/02/2024 07:30:45 | Rodovia PE-082 - Mocs - Ferreiros - PE | 0 | Ligado | 0v | Parado | -7.4994 -35.2983 |
| 28/02/2024 07:31:25 | Rodovia PE-082 - Mocs - Ferreiros - PE | 0 | Ligado | 0v | Parado | -7.4994 -35.2983 |
| 28/02/2024 07:32:05 | Rodovia PE-082 - Mocs - Ferreiros - PE | 0 | Ligado | 0v | Parado | -7.4994 -35.2983 |
| 28/02/2024 07:32:45 | Rodovia PE-082 - Mocs - Ferreiros - PE | 0 | Ligado | 0v | Parado | -7.4994 -35.2983 |

| | | | | | | |
|------------------------|--|----|-----------|---|------------|---------------------|
| 28/02/2024 07:32:50 | | | |  | | |
| 28/02/2024 07:37:45 | Rodovia PE-082 - Mocs - Ferreiros - PE | 0 | Desligado | 0v | Parado | -7.4994 -35.2983 |
| 28/02/2024 07:42:45 | Rodovia PE-082 - Mocs - Ferreiros - PE | 0 | Desligado | 0v | Parado | -7.4994 -35.2983 |
| 28/02/2024 07:45:14 | Rodovia PE-082 - Mocs - Ferreiros - PE | 0 | Desligado | 0v | Parado | -7.4994 -35.2983 |
| 28/02/2024 07:45:18 | | | |  | | |
| 28/02/2024 07:45:54 | Rodovia PE-082 - Mocs - Ferreiros - PE | 0 | Ligado | 0v | Parado | -7.4994 -35.2983 |
| 28/02/2024 07:46:34 | Rodovia PE-082 - Mocs - Ferreiros - PE | 0 | Ligado | 0v | Parado | -7.4994 -35.2983 |
| 28/02/2024 07:47:14 | Rodovia PE-082 - Mocs - Ferreiros - PE | 0 | Ligado | 0v | Parado | -7.4994 -35.2983 |
| 28/02/2024 07:47:54 | Rodovia PE-082 - Mocs - Ferreiros - PE | 0 | Ligado | 0v | Parado | -7.4994 -35.2983 |
| 28/02/2024 07:48:34 | Rodovia PE-082 - Mocs - Ferreiros - PE | 19 | Ligado | 0v | 102 metros | -7.4985 -35.2981 |
| 28/02/2024 07:49:14 | Rodovia PE-082 - Mocs - Timbaúba - PE | 27 | Ligado | 0v | 233 metros | -7.4965 -35.2977 |
| 28/02/2024 07:49:54 | Rodovia PE-082 - Ferreiros - PE | 31 | Ligado | 0v | 271 metros | -7.4941 -35.2972 |
| 28/02/2024 07:50:34 | Rodovia PE-082 - Ferreiros - PE | 45 | Ligado | 0v | 316 metros | -7.4913 -35.2967 |
| 28/02/2024 07:50:45 | Rodovia PE-082 - Ferreiros - PE | 52 | Ligado | 0v | 155 metros | -7.4900 -35.2962 |
| 28/02/2024 07:50:55 | Rodovia PE-082 - Ferreiros - PE | 60 | Ligado | 0v | 161 metros | -7.4888 -35.2954 |
| 28/02/2024 07:51:14 | Rodovia PE-082 - Ferreiros - PE | 66 | Ligado | 0v | 338 metros | -7.4868 -35.2931 |
| 28/02/2024 07:51:54 | Rodovia PE-082 - Ferreiros - PE | 65 | Ligado | 0v | 729 metros | -7.4825 -35.2881 |
| 28/02/2024 07:52:34 | Rodovia PE-082 - Ferreiros - PE | 62 | Ligado | 0v | 714 metros | -7.4782 -35.2833 |
| 28/02/2024 07:53:14 | Rodovia PE-082 - Ferreiros - PE | 44 | Ligado | 0v | 513 metros | -7.4752 -35.2798 |
| 28/02/2024 07:53:54 | Rodovia PE-082 - Ferreiros - PE | 42 | Ligado | 0v | 522 metros | -7.4721 -35.2763 |
| 28/02/2024 07:54:34 | Rodovia PE-082 - Ferreiros - PE | 21 | Ligado | 0v | 247 metros | -7.4706 -35.2746 |
| 28/02/2024 07:55:14 | Rodovia PE-082 - Ferreiros - PE | 43 | Ligado | 0v | 412 metros | -7.4683 -35.2717 |

| | | | | | | |
|------------------------|---------------------------------|----|--------|----|------------|---------------------|
| 28/02/2024 07:55:54 | Rodovia PE-082 - Ferreiros - PE | 52 | Ligado | 0v | 533 metros | -7.4654 -35.2678 |
| 28/02/2024 07:56:34 | Rodovia PE-082 - Ferreiros - PE | 51 | Ligado | 0v | 583 metros | -7.4623 -35.2636 |
| 28/02/2024 07:57:14 | Rodovia PE-082 - Ferreiros - PE | 57 | Ligado | 0v | 632 metros | -7.4588 -35.2591 |
| 28/02/2024 07:57:54 | Rodovia PE-082 - Ferreiros - PE | 53 | Ligado | 0v | 635 metros | -7.4554 -35.2545 |
| 28/02/2024 07:58:15 | Rodovia PE-082 - Ferreiros - PE | 48 | Ligado | 0v | 289 metros | -7.4536 -35.2526 |
| 28/02/2024 07:58:34 | Rodovia PE-082 - Ferreiros - PE | 49 | Ligado | 0v | 266 metros | -7.4513 -35.2518 |
| 28/02/2024 07:59:14 | Rodovia PE-082 - Ferreiros - PE | 33 | Ligado | 0v | 384 metros | -7.4481 -35.2505 |
| 28/02/2024 07:59:54 | Rodovia PE-082 - Ferreiros - PE | 0 | Ligado | 0v | 89 metros | -7.4474 -35.2502 |
| 28/02/2024 08:00:34 | Rodovia PE-082 - Ferreiros - PE | 31 | Ligado | 0v | 206 metros | -7.4456 -35.2498 |
| 28/02/2024 08:01:14 | Rodovia PE-082 - Ferreiros - PE | 45 | Ligado | 0v | 461 metros | -7.4414 -35.2501 |
| 28/02/2024 08:01:33 | Rodovia PE-082 - Ferreiros - PE | 46 | Ligado | 0v | 247 metros | -7.4392 -35.2503 |
| 28/02/2024 08:01:54 | Rodovia PE-082 - Ferreiros - PE | 51 | Ligado | 0v | 276 metros | -7.4370 -35.2513 |
| 28/02/2024 08:02:34 | Rodovia PE-082 - Ferreiros - PE | 53 | Ligado | 0v | 654 metros | -7.4317 -35.2539 |
| 28/02/2024 08:03:14 | Rodovia PE-082 - Camutanga - PE | 31 | Ligado | 0v | 593 metros | -7.4268 -35.2560 |
| 28/02/2024 08:03:44 | Rodovia PE-082 - Camutanga - PE | 43 | Ligado | 0v | 226 metros | -7.4251 -35.2570 |
| 28/02/2024 08:03:54 | Rodovia PE-082 - Camutanga - PE | 52 | Ligado | 0v | 141 metros | -7.4240 -35.2577 |
| 28/02/2024 08:04:04 | Rodovia PE-082 - Camutanga - PE | 44 | Ligado | 0v | 135 metros | -7.4230 -35.2583 |
| 28/02/2024 08:04:34 | Rodovia PE-082 - Camutanga - PE | 36 | Ligado | 0v | 364 metros | -7.4210 -35.2589 |
| 28/02/2024 08:05:14 | Rodovia PE-082 - Camutanga - PE | 29 | Ligado | 0v | 323 metros | -7.4182 -35.2598 |
| 28/02/2024 08:05:40 | Rodovia PE-082 - Camutanga - PE | 27 | Ligado | 0v | 185 metros | -7.4168 -35.2607 |
| 28/02/2024 08:05:54 | Rodovia PE-082 - Camutanga - PE | 22 | Ligado | 0v | 77 metros | -7.4162 -35.2610 |
| 28/02/2024 08:06:05 | Rua Santa Cruz - Camutanga - PE | 11 | Ligado | 0v | 69 metros | -7.4157 -35.2614 |


| | | | | | | |
|------------------------|---|----|--------|----|------------|---------------------|
| 28/02/2024 08:06:17 | Rua Santa Cruz - Camutanga - PE | 28 | Ligado | 0v | 71 metros | -7.4156 -35.2620 |
| 28/02/2024 08:06:30 | Rua Santa Cruz - Camutanga - PE | 33 | Ligado | 0v | 123 metros | -7.4152 -35.2630 |
| 28/02/2024 08:06:43 | Rua Santa Cruz - Camutanga - PE | 33 | Ligado | 0v | 120 metros | -7.4144 -35.2637 |
| 28/02/2024 08:07:14 | Rua Santa Cruz - Camutanga - PE | 46 | Ligado | 0v | 375 metros | -7.4119 -35.2661 |
| 28/02/2024 08:07:54 | Rua Santa Cruz - Camutanga - PE | 24 | Ligado | 0v | 262 metros | -7.4102 -35.2677 |
| 28/02/2024 08:08:34 | Rua Santa Cruz - Camutanga - PE | 20 | Ligado | 0v | 242 metros | -7.4087 -35.2693 |
| 28/02/2024 08:08:59 | Rua Santa Cruz - Camutanga - PE | 23 | Ligado | 0v | 151 metros | -7.4078 -35.2703 |
| 28/02/2024 08:09:14 | Rua Santa Cruz - Camutanga - PE | 25 | Ligado | 0v | 110 metros | -7.4072 -35.2711 |
| 28/02/2024 08:09:26 | Avenida Doutor Simplício Tavares de Melo - Camutanga - PE | 10 | Ligado | 0v | 51 metros | -7.4070 -35.2714 |
| 28/02/2024 08:09:54 | Avenida Doutor Simplício Tavares de Melo - Camutanga - PE | 21 | Ligado | 0v | 125 metros | -7.4079 -35.2720 |
| 28/02/2024 08:10:07 | Avenida Doutor Simplício Tavares de Melo - Camutanga - PE | 14 | Ligado | 0v | 69 metros | -7.4085 -35.2723 |
| 28/02/2024 08:10:20 | Avenida Doutor Simplício Tavares de Melo - Camutanga - PE | 14 | Ligado | 0v | Parado | -7.4085 -35.2723 |
| 28/02/2024 08:10:34 | Avenida Doutor Simplício Tavares de Melo - Camutanga - PE | 15 | Ligado | 0v | 90 metros | -7.4088 -35.2731 |
| 28/02/2024 08:11:14 | Avenida Doutor Simplício Tavares de Melo - Camutanga - PE | 0 | Ligado | 0v | 86 metros | -7.4087 -35.2738 |
| 28/02/2024 08:11:54 | Avenida Presidente Getúlio Vargas, 240 - Camutanga - PE | 17 | Ligado | 0v | 120 metros | -7.4078 -35.2744 |
| 28/02/2024 08:12:22 | Avenida Presidente Getúlio Vargas, 240 - Camutanga - PE | 11 | Ligado | 0v | 118 metros | -7.4068 -35.2749 |
| 28/02/2024 08:12:34 | Avenida Presidente Getúlio Vargas, 240 - Camutanga - PE | 16 | Ligado | 0v | Parado | -7.4068 -35.2749 |
| 28/02/2024 08:13:14 | Avenida Moisés Correia - Camutanga - PE | 0 | Ligado | 0v | 109 metros | -7.4076 -35.2755 |
| 28/02/2024 08:13:54 | Avenida Moisés Correia - Camutanga - PE | 0 | Ligado | 0v | Parado | -7.4076 -35.2755 |
| 28/02/2024 08:14:34 | Avenida Moisés Correia - Camutanga - PE | 0 | Ligado | 0v | Parado | -7.4076 -35.2755 |
| 28/02/2024 08:15:14 | Avenida Moisés Correia - Camutanga - PE | 0 | Ligado | 0v | Parado | -7.4076 -35.2755 |
| 28/02/2024 08:15:54 | Avenida Moisés Correia - Camutanga - PE | 0 | Ligado | 0v | Parado | -7.4076 -35.2755 |

| | | | | | | |
|------------------------|---|----|-----------|---|------------|---------------------|
| 28/02/2024 08:16:35 | Avenida Moisés Correia - Camutanga - PE | 0 | Ligado | 0v | Parado | -7.4076 -35.2755 |
| 28/02/2024 08:17:15 | Avenida Moisés Correia - Camutanga - PE | 0 | Ligado | 0v | Parado | -7.4076 -35.2755 |
| 28/02/2024 08:17:55 | Avenida Moisés Correia - Camutanga - PE | 0 | Ligado | 0v | Parado | -7.4076 -35.2755 |
| 28/02/2024 08:18:35 | Avenida Moisés Correia - Camutanga - PE | 0 | Ligado | 0v | Parado | -7.4076 -35.2755 |
| 28/02/2024 08:18:52 | Avenida Moisés Correia - Camutanga - PE | 0 | Ligado | 0v | Parado | -7.4076 -35.2755 |
| 28/02/2024 08:18:54 | | | |  | | |
| 28/02/2024 08:23:35 | Avenida Moisés Correia - Camutanga - PE | 0 | Desligado | 0v | Parado | -7.4076 -35.2755 |
| 28/02/2024 08:28:35 | Avenida Moisés Correia - Camutanga - PE | 0 | Desligado | 0v | Parado | -7.4076 -35.2755 |
| 28/02/2024 08:30:06 | Avenida Moisés Correia - Camutanga - PE | 0 | Desligado | 0v | Parado | -7.4076 -35.2755 |
| 28/02/2024 08:30:10 | | | |  | | |
| 28/02/2024 08:30:46 | Avenida Moisés Correia - Camutanga - PE | 0 | Ligado | 0v | Parado | -7.4076 -35.2755 |
| 28/02/2024 08:31:02 | Avenida Moisés Correia - Camutanga - PE | 13 | Ligado | 0v | 67 metros | -7.4081 -35.2752 |
| 28/02/2024 08:31:20 | Travessa José Batista - Camutanga - PE | 13 | Ligado | 0v | 68 metros | -7.4087 -35.2750 |
| 28/02/2024 08:31:40 | Travessa José Batista - Camutanga - PE | 10 | Ligado | 0v | 90 metros | -7.4083 -35.2742 |
| 28/02/2024 08:31:55 | Travessa José Batista - Camutanga - PE | 18 | Ligado | 0v | Parado | -7.4083 -35.2742 |
| 28/02/2024 08:32:06 | Avenida Doutor Simplício Tavares de Melo - Camutanga - PE | 24 | Ligado | 0v | 96 metros | -7.4087 -35.2735 |
| 28/02/2024 08:32:27 | Avenida Doutor Simplício Tavares de Melo - Camutanga - PE | 18 | Ligado | 0v | 103 metros | -7.4088 -35.2725 |
| 28/02/2024 08:32:46 | Avenida Doutor Simplício Tavares de Melo - Camutanga - PE | 0 | Ligado | 0v | 78 metros | -7.4082 -35.2721 |
| 28/02/2024 08:33:26 | Avenida Doutor Simplício Tavares de Melo - Camutanga - PE | 0 | Ligado | 0v | Parado | -7.4082 -35.2721 |
| 28/02/2024 08:34:06 | Avenida Doutor Simplício Tavares de Melo - Camutanga - PE | 0 | Ligado | 0v | Parado | -7.4082 -35.2721 |
| 28/02/2024 08:34:46 | Avenida Doutor Simplício Tavares de Melo - Camutanga - PE | 0 | Ligado | 0v | Parado | -7.4082 -35.2721 |
| 28/02/2024 08:35:26 | Avenida Doutor Simplício Tavares de Melo - Camutanga - PE | 0 | Ligado | 0v | Parado | -7.4082 -35.2721 |

| | | | | | | |
|------------------------|--|----|-----------|---|---------------|---------------------|
| 28/02/2024 08:36:06 | Avenida Doutor Simplício Tavares de Melo - Camutanga - PE | 0 | Ligado | 0v | Parado | -7.4082 -35.2721 |
| 28/02/2024 08:36:46 | Avenida Doutor Simplício Tavares de Melo - Camutanga - PE | 0 | Ligado | 0v | Parado | -7.4082 -35.2721 |
| 28/02/2024 08:37:26 | Avenida Doutor Simplício Tavares de Melo - Camutanga - PE | 0 | Ligado | 0v | Parado | -7.4082 -35.2721 |
| 28/02/2024 08:37:31 | | | |  | | |
| 28/02/2024 08:42:26 | Avenida Doutor Simplício Tavares de Melo - Camutanga - PE | 0 | Desligado | 0v | Parado | -7.4082 -35.2721 |
| 28/02/2024 08:47:26 | Avenida Doutor Simplício Tavares de Melo - Camutanga - PE | 0 | Desligado | 0v | Parado | -7.4082 -35.2721 |
| 28/02/2024 08:48:35 | Avenida Doutor Simplício Tavares de Melo - Camutanga - PE | 0 | Desligado | 0v | Parado | -7.4082 -35.2721 |
| 28/02/2024 08:48:39 | | | |  | | |
| 28/02/2024 08:49:15 | Avenida Doutor Simplício Tavares de Melo - Camutanga - PE | 0 | Ligado | 0v | Parado | -7.4082 -35.2721 |
| 28/02/2024 08:49:46 | Avenida Doutor Simplício Tavares de Melo - Camutanga - PE | 17 | Ligado | 0v | Parado | -7.4082 -35.2721 |
| 28/02/2024 08:50:08 | Avenida Doutor Simplício Tavares de Melo - Camutanga - PE | 14 | Ligado | 0v | 143 metros | -7.4071 -35.2715 |
| 28/02/2024 08:50:35 | Rua Santa Cruz - Camutanga - PE | 26 | Ligado | 0v | 165 metros | -7.4078 -35.2702 |
| 28/02/2024 08:51:15 | Rua Santa Cruz - Camutanga - PE | 28 | Ligado | 0v | 295 metros | -7.4097 -35.2683 |
| 28/02/2024 08:51:55 | Rua Santa Cruz - Camutanga - PE | 23 | Ligado | 0v | 244 metros | -7.4113 -35.2668 |
| 28/02/2024 08:52:35 | Rua Santa Cruz - Camutanga - PE | 42 | Ligado | 0v | 414 metros | -7.4139 -35.2641 |
| 28/02/2024 08:52:53 | Rua Santa Cruz - Camutanga - PE | 43 | Ligado | 0v | 212 metros | -7.4153 -35.2629 |
| 28/02/2024 08:53:06 | Rua Santa Cruz - Camutanga - PE | 23 | Ligado | 0v | 143 metros | -7.4158 -35.2616 |
| 28/02/2024 08:53:17 | Rua Santa Cruz - Camutanga - PE | 20 | Ligado | 0v | Parado | -7.4158 -35.2616 |
| 28/02/2024 08:53:50 | Rodovia PE-082 - Itambé - PE | 50 | Ligado | 0v | 394 metros | -7.4122 -35.2617 |
| 28/02/2024 08:54:11 | Rodovia PE-082 - Itambé - PE | 52 | Ligado | 0v | 317 metros | -7.4096 -35.2608 |
| 28/02/2024 08:54:35 | Rodovia PE-082 - Itambé - PE | 56 | Ligado | 0v | 357 metros | -7.4066 -35.2596 |
| 28/02/2024 08:55:15 | Rodovia PE-082 - Itambé - PE | 34 | Ligado | 0v | 480 metros | -7.4025 -35.2582 |

| | | | | | | |
|------------------------|--|----|--------|----|------------|---------------------|
| 28/02/2024 08:55:55 | Rodovia PE-082 - Itambé - PE | 29 | Ligado | 0v | 384 metros | -7.3991 -35.2576 |
| 28/02/2024 08:56:17 | Rodovia PE-082 - Itambé - PE | 39 | Ligado | 0v | 212 metros | -7.3972 -35.2574 |
| 28/02/2024 08:57:33 | Rodovia PE-082 - Itambé - PE | 41 | Ligado | 0v | 938 metros | -7.3897 -35.2536 |
| 28/02/2024 08:58:42 | Rodovia PE-082 - Itambé - PE | 50 | Ligado | 0v | 880 metros | -7.3845 -35.2476 |
| 28/02/2024 08:59:00 | Rodovia PE-082 - Itambé - PE | 49 | Ligado | 0v | 246 metros | -7.3833 -35.2457 |
| 28/02/2024 09:00:43 | Rodovia PE-082 - Itambé - PE | 31 | Ligado | 0v | 1,03 km | -7.3802 -35.2369 |
| 28/02/2024 09:01:23 | Rodovia PE-082 - Itambé - PE | 15 | Ligado | 0v | 242 metros | -7.3796 -35.2348 |
| 28/02/2024 09:11:06 | Rodovia PE-082 - Itambé - PE | 14 | Ligado | 0v | 95 metros | -7.3797 -35.2339 |
| 28/02/2024 09:11:46 | Rodovia PE-082 - Itambé - PE | 14 | Ligado | 0v | 141 metros | -7.3798 -35.2360 |
| 28/02/2024 09:12:26 | Rodovia PE-082 - Itambé - PE | 20 | Ligado | 0v | 213 metros | -7.3805 -35.2378 |
| 28/02/2024 09:13:06 | Rodovia PE-082 - Itambé - PE | 35 | Ligado | 0v | 515 metros | -7.3814 -35.2404 |
| 28/02/2024 09:14:27 | Rodovia PE-082 - Itambé - PE | 33 | Ligado | 0v | 1,09 km | -7.3856 -35.2493 |
| 28/02/2024 09:15:07 | Rodovia PE-082 - Itambé - PE | 38 | Ligado | 0v | 406 metros | -7.3879 -35.2522 |
| 28/02/2024 09:15:47 | Rodovia PE-082 - Itambé - PE | 34 | Ligado | 0v | 786 metros | -7.3906 -35.2543 |
| 28/02/2024 09:17:43 | Rodovia PE-082 - Itambé - PE | 26 | Ligado | 0v | 1,05 km | -7.3994 -35.2576 |
| 28/02/2024 09:18:18 | Rodovia PE-082 - Itambé - PE | 40 | Ligado | 0v | 350 metros | -7.4025 -35.2582 |
| 28/02/2024 09:19:03 | Rodovia PE-082 - Itambé - PE | 45 | Ligado | 0v | 511 metros | -7.4068 -35.2597 |
| 28/02/2024 09:19:43 | Rodovia PE-082 - Itambé - PE | 57 | Ligado | 0v | 576 metros | -7.4116 -35.2615 |
| 28/02/2024 09:20:23 | Rodovia Pe Oitenta e Dois - Camutanga - PE | 25 | Ligado | 0v | 420 metros | -7.4154 -35.2614 |
| 28/02/2024 09:20:45 | Rua Santa Cruz - Camutanga - PE | 43 | Ligado | 0v | 169 metros | -7.4152 -35.2629 |
| 28/02/2024 09:21:03 | Rua Santa Cruz - Camutanga - PE | 50 | Ligado | 0v | 220 metros | -7.4138 -35.2642 |
| 28/02/2024 09:21:43 | Rua Santa Cruz - Camutanga - PE | 11 | Ligado | 0v | 477 metros | -7.4107 -35.2673 |

| | | | | | | |
|------------------------|---|----|-----------|---|------------|---------------------|
| 28/02/2024 09:22:23 | Rua Santa Cruz - Camutanga - PE | 27 | Ligado | 0v | 282 metros | -7.4089 -35.2691 |
| 28/02/2024 09:23:03 | Rua Santa Cruz - Camutanga - PE | 27 | Ligado | 0v | 292 metros | -7.4072 -35.2711 |
| 28/02/2024 09:23:43 | Rua Santa Cruz - Camutanga - PE | 16 | Ligado | 0v | 211 metros | -7.4059 -35.2724 |
| 28/02/2024 09:24:23 | Rua Santa Cruz - Camutanga - PE | 0 | Ligado | 0v | 183 metros | -7.4046 -35.2734 |
| 28/02/2024 09:25:03 | Avenida Pedro de Albuquerque Uchôa - Camutanga - PE | 12 | Ligado | 0v | 152 metros | -7.4052 -35.2746 |
| 28/02/2024 09:25:43 | Avenida Pedro de Albuquerque Uchôa - Camutanga - PE | 10 | Ligado | 0v | 182 metros | -7.4055 -35.2762 |
| 28/02/2024 09:25:53 | Avenida Pedro de Albuquerque Uchôa - Camutanga - PE | 11 | Ligado | 0v | Parado | -7.4055 -35.2762 |
| 28/02/2024 09:26:23 | Avenida Moisés Correia - Camutanga - PE | 19 | Ligado | 0v | 140 metros | -7.4068 -35.2759 |
| 28/02/2024 09:27:03 | Rua Joaquim Nabuco - Camutanga - PE | 0 | Ligado | 0v | 55 metros | -7.4072 -35.2757 |
| 28/02/2024 09:27:43 | Rua Joaquim Nabuco - Camutanga - PE | 0 | Ligado | 0v | Parado | -7.4072 -35.2757 |
| 28/02/2024 09:28:03 | Avenida Moisés Correia - Camutanga - PE | 11 | Ligado | 0v | 78 metros | -7.4078 -35.2754 |
| 28/02/2024 09:28:23 | Avenida Moisés Correia - Camutanga - PE | 0 | Ligado | 0v | Parado | -7.4078 -35.2754 |
| 28/02/2024 09:30:07 | | | |  | | |
| 28/02/2024 09:30:46 | Avenida Moisés Correia - Camutanga - PE | 0 | Desligado | 0v | Parado | -7.4078 -35.2754 |
| 28/02/2024 09:31:26 | Avenida Moisés Correia - Camutanga - PE | 0 | Desligado | 0v | Parado | -7.4078 -35.2754 |
| 28/02/2024 09:32:06 | Avenida Moisés Correia - Camutanga - PE | 0 | Desligado | 0v | Parado | -7.4078 -35.2754 |
| 28/02/2024 09:32:43 | Avenida Moisés Correia - Camutanga - PE | 0 | Desligado | 0v | Parado | -7.4078 -35.2754 |
| 28/02/2024 09:37:06 | Avenida Moisés Correia - Camutanga - PE | 0 | Desligado | 0v | Parado | -7.4078 -35.2754 |
| 28/02/2024 09:42:06 | Avenida Moisés Correia - Camutanga - PE | 0 | Desligado | 0v | Parado | -7.4078 -35.2754 |
| 28/02/2024 09:47:06 | Avenida Moisés Correia - Camutanga - PE | 0 | Desligado | 0v | Parado | -7.4078 -35.2754 |
| 28/02/2024 09:52:06 | Avenida Moisés Correia - Camutanga - PE | 0 | Desligado | 0v | Parado | -7.4078 -35.2754 |
| 28/02/2024 09:57:06 | Avenida Moisés Correia - Camutanga - PE | 0 | Desligado | 0v | Parado | -7.4078 -35.2754 |

| | | | | | | |
|------------------------|---|---|-----------|---|--------|---------------------|
| 28/02/2024 15:32:06 | Avenida Moisés Correia - Camutanga - PE | 0 | Desligado | 0v | Parado | -7.4078 -35.2754 |
| 28/02/2024 15:37:06 | Avenida Moisés Correia - Camutanga - PE | 0 | Desligado | 0v | Parado | -7.4078 -35.2754 |
| 28/02/2024 15:42:06 | Avenida Moisés Correia - Camutanga - PE | 0 | Desligado | 0v | Parado | -7.4078 -35.2754 |
| 28/02/2024 15:43:27 | Avenida Moisés Correia - Camutanga - PE | 0 | Desligado | 0v | Parado | -7.4078 -35.2754 |
| 28/02/2024 15:43:40 | | | |  | | |
| 28/02/2024 15:44:16 | Avenida Moisés Correia - Camutanga - PE | 0 | Ligado | 0v | Parado | -7.4078 -35.2754 |
| 28/02/2024 15:44:56 | Avenida Moisés Correia - Camutanga - PE | 0 | Ligado | 0v | Parado | -7.4078 -35.2754 |
| 28/02/2024 15:45:36 | Avenida Moisés Correia - Camutanga - PE | 0 | Ligado | 0v | Parado | -7.4078 -35.2754 |
| 28/02/2024 15:46:16 | Avenida Moisés Correia - Camutanga - PE | 0 | Ligado | 0v | Parado | -7.4078 -35.2754 |
| 28/02/2024 15:46:56 | Avenida Moisés Correia - Camutanga - PE | 0 | Ligado | 0v | Parado | -7.4078 -35.2754 |
| 28/02/2024 15:47:37 | Avenida Moisés Correia - Camutanga - PE | 0 | Ligado | 0v | Parado | -7.4078 -35.2754 |
| 28/02/2024 15:48:17 | Avenida Moisés Correia - Camutanga - PE | 0 | Ligado | 0v | Parado | -7.4078 -35.2754 |
| 28/02/2024 15:48:57 | Avenida Moisés Correia - Camutanga - PE | 0 | Ligado | 0v | Parado | -7.4078 -35.2754 |
| 28/02/2024 15:49:37 | Avenida Moisés Correia - Camutanga - PE | 0 | Ligado | 0v | Parado | -7.4078 -35.2754 |
| 28/02/2024 15:50:17 | Avenida Moisés Correia - Camutanga - PE | 0 | Ligado | 0v | Parado | -7.4078 -35.2754 |
| 28/02/2024 15:50:57 | Avenida Moisés Correia - Camutanga - PE | 0 | Ligado | 0v | Parado | -7.4078 -35.2754 |
| 28/02/2024 15:51:37 | Avenida Moisés Correia - Camutanga - PE | 0 | Ligado | 0v | Parado | -7.4078 -35.2754 |
| 28/02/2024 15:52:17 | Avenida Moisés Correia - Camutanga - PE | 0 | Ligado | 0v | Parado | -7.4078 -35.2754 |
| 28/02/2024 15:52:57 | Avenida Moisés Correia - Camutanga - PE | 0 | Ligado | 0v | Parado | -7.4078 -35.2754 |
| 28/02/2024 15:53:37 | Avenida Moisés Correia - Camutanga - PE | 0 | Ligado | 0v | Parado | -7.4078 -35.2754 |
| 28/02/2024 15:54:17 | Avenida Moisés Correia - Camutanga - PE | 0 | Ligado | 0v | Parado | -7.4078 -35.2754 |
| 28/02/2024 15:54:57 | Avenida Moisés Correia - Camutanga - PE | 0 | Ligado | 0v | Parado | -7.4078 -35.2754 |

| | | | | | | |
|------------------------|--|----|--------|----|---------------|---------------------|
| 28/02/2024 15:55:37 | Avenida Moisés Correia - Camutanga - PE | 0 | Ligado | 0v | Parado | -7.4078 -35.2754 |
| 28/02/2024 15:56:17 | Avenida Moisés Correia - Camutanga - PE | 0 | Ligado | 0v | Parado | -7.4078 -35.2754 |
| 28/02/2024 15:56:57 | Avenida Moisés Correia - Camutanga - PE | 0 | Ligado | 0v | Parado | -7.4078 -35.2754 |
| 28/02/2024 15:57:37 | Avenida Moisés Correia - Camutanga - PE | 0 | Ligado | 0v | Parado | -7.4078 -35.2754 |
| 28/02/2024 15:58:17 | Avenida Moisés Correia - Camutanga - PE | 0 | Ligado | 0v | Parado | -7.4078 -35.2754 |
| 28/02/2024 15:58:57 | Avenida Moisés Correia - Camutanga - PE | 0 | Ligado | 0v | 73 metros | -7.4084 -35.2750 |
| 28/02/2024 15:59:23 | Avenida Moisés Correia - Camutanga - PE | 13 | Ligado | 0v | Parado | -7.4084 -35.2750 |
| 28/02/2024 15:59:37 | Travessa José Batista - Camutanga - PE | 17 | Ligado | 0v | 68 metros | -7.4084 -35.2744 |
| 28/02/2024 15:59:50 | Travessa José Batista - Camutanga - PE | 13 | Ligado | 0v | Parado | -7.4084 -35.2744 |
| 28/02/2024 16:00:00 | Avenida Presidente Getúlio Vargas - Camutanga - PE | 12 | Ligado | 0v | 65 metros | -7.4087 -35.2739 |
| 28/02/2024 16:00:17 | Avenida Presidente Getúlio Vargas - Camutanga - PE | 0 | Ligado | 0v | Parado | -7.4087 -35.2739 |
| 28/02/2024 16:00:49 | Avenida Doutor Simplício Tavares de Melo - Camutanga - PE | 18 | Ligado | 0v | 145 metros | -7.4087 -35.2726 |
| 28/02/2024 16:00:59 | Avenida Doutor Simplício Tavares de Melo - Camutanga - PE | 10 | Ligado | 0v | Parado | -7.4087 -35.2726 |
| 28/02/2024 16:01:27 | Avenida Doutor Simplício Tavares de Melo - Camutanga - PE | 15 | Ligado | 0v | 223 metros | -7.4071 -35.2715 |
| 28/02/2024 16:01:37 | Rua Santa Cruz - Camutanga - PE | 24 | Ligado | 0v | 55 metros | -7.4072 -35.2711 |
| 28/02/2024 16:01:53 | Rua Santa Cruz - Camutanga - PE | 24 | Ligado | 0v | 122 metros | -7.4079 -35.2702 |
| 28/02/2024 16:02:17 | Rua Santa Cruz - Camutanga - PE | 22 | Ligado | 0v | 154 metros | -7.4088 -35.2692 |
| 28/02/2024 16:02:57 | Rua Santa Cruz - Camutanga - PE | 22 | Ligado | 0v | 235 metros | -7.4103 -35.2677 |
| 28/02/2024 16:03:37 | Rua Santa Cruz - Camutanga - PE | 41 | Ligado | 0v | 276 metros | -7.4121 -35.2659 |
| 28/02/2024 16:04:07 | Rua Santa Cruz - Camutanga - PE | 41 | Ligado | 0v | 359 metros | -7.4144 -35.2637 |
| 28/02/2024 16:04:17 | Rua Santa Cruz - Camutanga - PE | 49 | Ligado | 0v | 130 metros | -7.4153 -35.2629 |
| 28/02/2024 16:04:32 | Rodovia Pe Oitenta e Dois - Camutanga - PE | 33 | Ligado | 0v | 315 metros | -7.4159 -35.2613 |

| | | | | | | |
|------------------------|---------------------------------|----|--------|----|------------|---------------------|
| 28/02/2024 16:04:57 | Rodovia PE-082 - Camutanga - PE | 30 | Ligado | 0v | 193 metros | -7.4174 -35.2603 |
| 28/02/2024 16:05:32 | Rodovia PE-082 - Camutanga - PE | 22 | Ligado | 0v | 233 metros | -7.4192 -35.2594 |
| 28/02/2024 16:06:17 | Rodovia PE-082 - Camutanga - PE | 21 | Ligado | 0v | 238 metros | -7.4213 -35.2588 |
| 28/02/2024 16:06:54 | Rodovia PE-082 - Camutanga - PE | 32 | Ligado | 0v | 262 metros | -7.4235 -35.2580 |
| 28/02/2024 16:07:37 | Rodovia PE-082 - Camutanga - PE | 24 | Ligado | 0v | 267 metros | -7.4255 -35.2567 |
| 28/02/2024 16:08:17 | Rodovia PE-082 - Camutanga - PE | 23 | Ligado | 0v | 181 metros | -7.4270 -35.2560 |
| 28/02/2024 16:08:57 | Rodovia PE-082 - Camutanga - PE | 38 | Ligado | 0v | 335 metros | -7.4298 -35.2549 |
| 28/02/2024 16:09:37 | Rodovia PE-082 - Ferreiros - PE | 51 | Ligado | 0v | 463 metros | -7.4335 -35.2530 |
| 28/02/2024 16:10:17 | Rodovia PE-082 - Ferreiros - PE | 24 | Ligado | 0v | 425 metros | -7.4369 -35.2513 |
| 28/02/2024 16:10:54 | Rodovia PE-082 - Ferreiros - PE | 32 | Ligado | 0v | 301 metros | -7.4394 -35.2502 |
| 28/02/2024 16:11:37 | Rodovia PE-082 - Ferreiros - PE | 19 | Ligado | 0v | 302 metros | -7.4421 -35.2500 |
| 28/02/2024 16:12:17 | Rodovia PE-082 - Ferreiros - PE | 35 | Ligado | 0v | 313 metros | -7.4449 -35.2498 |
| 28/02/2024 16:12:29 | Rodovia PE-082 - Ferreiros - PE | 31 | Ligado | 0v | 113 metros | -7.4459 -35.2498 |
| 28/02/2024 16:12:46 | Rodovia PE-082 - Ferreiros - PE | 26 | Ligado | 0v | 128 metros | -7.4470 -35.2502 |
| 28/02/2024 16:12:57 | Rodovia PE-082 - Ferreiros - PE | 0 | Ligado | 0v | Parado | -7.4470 -35.2502 |
| 28/02/2024 16:13:37 | Rodovia PE-082 - Ferreiros - PE | 0 | Ligado | 0v | 59 metros | -7.4475 -35.2504 |
| 28/02/2024 16:14:17 | Ferreiros - PE | 30 | Ligado | 0v | 247 metros | -7.4496 -35.2511 |
| 28/02/2024 16:14:57 | Rodovia PE-082 - Ferreiros - PE | 37 | Ligado | 0v | 454 metros | -7.4534 -35.2526 |
| 28/02/2024 16:15:17 | Rodovia PE-082 - Ferreiros - PE | 35 | Ligado | 0v | 192 metros | -7.4547 -35.2537 |
| 28/02/2024 16:15:37 | Rodovia PE-082 - Ferreiros - PE | 41 | Ligado | 0v | 220 metros | -7.4559 -35.2552 |
| 28/02/2024 16:16:17 | Rodovia PE-082 - Ferreiros - PE | 54 | Ligado | 0v | 555 metros | -7.4589 -35.2592 |
| 28/02/2024 16:18:43 | Rodovia PE-082 - Ferreiros - PE | 46 | Ligado | 0v | 1,9 km | -7.4693 -35.2729 |

| | | | | | | |
|------------------------|---|----|--------|----|------------|---------------------|
| 28/02/2024 16:19:23 | Rodovia PE-082 - Ferreiros - PE | 22 | Ligado | 0v | 331 metros | -7.4711 -35.2752 |
| 28/02/2024 16:20:03 | Rodovia PE-082 - Ferreiros - PE | 39 | Ligado | 0v | 275 metros | -7.4728 -35.2771 |
| 28/02/2024 16:20:43 | Rodovia PE-082 - Ferreiros - PE | 40 | Ligado | 0v | 472 metros | -7.4756 -35.2803 |
| 28/02/2024 16:21:23 | Rodovia PE-082 - Ferreiros - PE | 41 | Ligado | 0v | 468 metros | -7.4783 -35.2835 |
| 28/02/2024 16:22:03 | Rodovia PE-082 - Ferreiros - PE | 50 | Ligado | 0v | 519 metros | -7.4814 -35.2870 |
| 28/02/2024 16:22:43 | Rodovia PE-082 - Ferreiros - PE | 47 | Ligado | 0v | 563 metros | -7.4848 -35.2908 |
| 28/02/2024 16:23:23 | Rodovia PE-082 - Ferreiros - PE | 55 | Ligado | 0v | 614 metros | -7.4884 -35.2950 |
| 28/02/2024 16:23:33 | Rodovia PE-082 - Ferreiros - PE | 57 | Ligado | 0v | 160 metros | -7.4895 -35.2959 |
| 28/02/2024 16:23:43 | Rodovia PE-082 - Ferreiros - PE | 55 | Ligado | 0v | 158 metros | -7.4908 -35.2966 |
| 28/02/2024 16:24:03 | Rodovia PE-082 - Ferreiros - PE | 24 | Ligado | 0v | 241 metros | -7.4929 -35.2970 |
| 28/02/2024 16:24:43 | Rodovia PE-082 - Mocs - Ferreiros - PE | 15 | Ligado | 0v | 244 metros | -7.4950 -35.2974 |
| 28/02/2024 16:25:23 | Rodovia PE-082 - Mocs - Timbaúba - PE | 10 | Ligado | 0v | 196 metros | -7.4967 -35.2978 |
| 28/02/2024 16:26:03 | Rodovia PE-082 - Mocs - Ferreiros - PE | 26 | Ligado | 0v | 220 metros | -7.4987 -35.2982 |
| 28/02/2024 16:26:43 | Ferreiros - PE | 0 | Ligado | 0v | 110 metros | -7.4996 -35.2984 |
| 28/02/2024 16:27:23 | Rodovia PE-082 - Mocs - Timbaúba - PE | 28 | Ligado | 0v | 189 metros | -7.5013 -35.2987 |
| 28/02/2024 16:28:00 | Rodovia PE-082 - Mocs - Timbaúba - PE | 26 | Ligado | 0v | 318 metros | -7.5041 -35.2993 |
| 28/02/2024 16:28:44 | Rodovia PE-082 - Mocs - Timbaúba - PE | 26 | Ligado | 0v | 273 metros | -7.5063 -35.3004 |
| 28/02/2024 16:29:24 | Rodovia PE-082 - Mocs - Timbaúba - PE | 37 | Ligado | 0v | 324 metros | -7.5089 -35.3017 |
| 28/02/2024 16:30:04 | Rodovia PE-082 - Mocs - Timbaúba - PE | 13 | Ligado | 0v | 383 metros | -7.5121 -35.3029 |
| 28/02/2024 16:30:21 | Rodovia PE-082 - Mocs - Timbaúba - PE | 21 | Ligado | 0v | 89 metros | -7.5129 -35.3031 |
| 28/02/2024 16:30:41 | Rua Coronel Claudino - Mocs - Timbaúba - PE | 28 | Ligado | 0v | 149 metros | -7.5136 -35.3043 |
| 28/02/2024 16:31:06 | Rua Coronel Claudino - Mocs - Timbaúba - PE | 23 | Ligado | 0v | 162 metros | -7.5140 -35.3057 |

| | | | | | | |
|------------------------|---|----|--------|----|------------|---------------------|
| 28/02/2024 16:31:24 | Rua Coronel Claudino - Mocs - Timbaúba - PE | 15 | Ligado | 0v | 104 metros | -7.5140 -35.3066 |
| 28/02/2024 16:31:38 | Rua Quinze de Novembro - Mocs - Timbaúba - PE | 23 | Ligado | 0v | 83 metros | -7.5140 -35.3074 |
| 28/02/2024 16:32:04 | Rua Quinze de Novembro - Mocs - Timbaúba - PE | 24 | Ligado | 0v | 163 metros | -7.5137 -35.3088 |
| 28/02/2024 16:32:32 | Rua Quinze de Novembro - Mocs - Timbaúba - PE | 21 | Ligado | 0v | 170 metros | -7.5137 -35.3103 |
| 28/02/2024 16:32:42 | Rua Quinze de Novembro - Mocs - Timbaúba - PE | 13 | Ligado | 0v | Parado | -7.5137 -35.3103 |
| 28/02/2024 16:32:58 | Rua Alcedo Marcone - Mocs - Timbaúba - PE | 13 | Ligado | 0v | 107 metros | -7.5136 -35.3113 |
| 28/02/2024 16:33:14 | Mocs - Timbaúba - PE | 16 | Ligado | 0v | 86 metros | -7.5141 -35.3119 |
| 28/02/2024 16:33:24 | Mocs - Timbaúba - PE | 18 | Ligado | 0v | Parado | -7.5141 -35.3119 |
| 28/02/2024 16:34:04 | Rua Professor Martins Junior - Mocs - Timbaúba - PE | 0 | Ligado | 0v | 79 metros | -7.5148 -35.3121 |
| 28/02/2024 16:34:43 | Travessa Barão de Lucena - Mocs - Timbaúba - PE | 11 | Ligado | 0v | 58 metros | -7.5152 -35.3117 |
| 28/02/2024 16:35:24 | Travessa Barão de Lucena - Mocs - Timbaúba - PE | 27 | Ligado | 0v | 168 metros | -7.5163 -35.3107 |
| 28/02/2024 16:35:44 | Rua Doutor Geraldo Ferreira Lima - Mocs - Timbaúba - PE | 13 | Ligado | 0v | 121 metros | -7.5172 -35.3101 |
| 28/02/2024 16:36:04 | Rua Doutor Geraldo Ferreira Lima - Mocs - Timbaúba - PE | 14 | Ligado | 0v | 95 metros | -7.5165 -35.3095 |
| 28/02/2024 16:36:32 | Rua Doutor Geraldo Ferreira Lima - Mocs - Timbaúba - PE | 13 | Ligado | 0v | 127 metros | -7.5157 -35.3087 |
| 28/02/2024 16:36:44 | Rua Levino Braz - Mocs - Timbaúba - PE | 17 | Ligado | 0v | 61 metros | -7.5152 -35.3090 |
| 28/02/2024 16:37:24 | Rua Manoel Xavier de Andrade - Mocs - Timbaúba - PE | 0 | Ligado | 0v | 104 metros | -7.5149 -35.3099 |
| 28/02/2024 16:38:04 | Rua Manoel Xavier de Andrade - Mocs - Timbaúba - PE | 0 | Ligado | 0v | Parado | -7.5149 -35.3099 |
| 28/02/2024 16:38:44 | Rua Manoel Xavier de Andrade - Mocs - Timbaúba - PE | 0 | Ligado | 0v | Parado | -7.5149 -35.3099 |
| 28/02/2024 16:39:24 | Rua Manoel Xavier de Andrade - Mocs - Timbaúba - PE | 0 | Ligado | 0v | Parado | -7.5149 -35.3099 |
| 28/02/2024 16:40:04 | Rua Manoel Xavier de Andrade - Mocs - Timbaúba - PE | 0 | Ligado | 0v | Parado | -7.5149 -35.3099 |
| 28/02/2024 16:40:44 | Rua Manoel Xavier de Andrade - Mocs - Timbaúba - PE | 0 | Ligado | 0v | Parado | -7.5149 -35.3099 |
| 28/02/2024 16:41:24 | Rua Manoel Xavier de Andrade - Mocs - Timbaúba - PE | 0 | Ligado | 0v | Parado | -7.5149 -35.3099 |


| | | | | | | |
|------------------------|--|----|--------|----|---------------|---------------------|
| 28/02/2024 16:42:04 | Rua Manoel Xavier de Andrade - Mocs - Timbaúba - PE | 0 | Ligado | 0v | Parado | -7.5149 -35.3099 |
| 28/02/2024 16:42:44 | Rua Manoel Xavier de Andrade - Mocs - Timbaúba - PE | 0 | Ligado | 0v | Parado | -7.5149 -35.3099 |
| 28/02/2024 16:43:24 | Rua Manoel Xavier de Andrade - Mocs - Timbaúba - PE | 0 | Ligado | 0v | Parado | -7.5149 -35.3099 |
| 28/02/2024 16:44:04 | Rua Manoel Xavier de Andrade - Mocs - Timbaúba - PE | 0 | Ligado | 0v | Parado | -7.5149 -35.3099 |
| 28/02/2024 16:44:44 | Rua Manoel Xavier de Andrade - Mocs - Timbaúba - PE | 0 | Ligado | 0v | Parado | -7.5149 -35.3099 |
| 28/02/2024 16:45:24 | Rua Manoel Xavier de Andrade - Mocs - Timbaúba - PE | 0 | Ligado | 0v | Parado | -7.5149 -35.3099 |
| 28/02/2024 16:46:04 | Rua Manoel Xavier de Andrade - Mocs - Timbaúba - PE | 0 | Ligado | 0v | Parado | -7.5149 -35.3099 |
| 28/02/2024 16:46:44 | Rua Manoel Xavier de Andrade - Mocs - Timbaúba - PE | 0 | Ligado | 0v | Parado | -7.5149 -35.3099 |
| 28/02/2024 16:47:24 | Rua Manoel Xavier de Andrade - Mocs - Timbaúba - PE | 0 | Ligado | 0v | Parado | -7.5149 -35.3099 |
| 28/02/2024 16:48:04 | Rua Manoel Xavier de Andrade - Mocs - Timbaúba - PE | 0 | Ligado | 0v | Parado | -7.5149 -35.3099 |
| 28/02/2024 16:48:44 | Rua Manoel Xavier de Andrade - Mocs - Timbaúba - PE | 0 | Ligado | 0v | Parado | -7.5149 -35.3099 |
| 28/02/2024 16:49:24 | Rua Manoel Xavier de Andrade - Mocs - Timbaúba - PE | 0 | Ligado | 0v | Parado | -7.5149 -35.3099 |
| 28/02/2024 16:49:34 | Rua Manoel Xavier de Andrade - Mocs - Timbaúba - PE | 13 | Ligado | 0v | Parado | -7.5149 -35.3099 |
| 28/02/2024 16:50:04 | Rua Manoel de Albuquerque Galvão - Mocs - Timbaúba - PE | 11 | Ligado | 0v | 134 metros | -7.5160 -35.3093 |
| 28/02/2024 16:50:16 | Rua Manoel de Albuquerque Galvão - Mocs - Timbaúba - PE | 11 | Ligado | 0v | Parado | -7.5160 -35.3093 |
| 28/02/2024 16:50:36 | Rua Levino Braz - Mocs - Timbaúba - PE | 13 | Ligado | 0v | 79 metros | -7.5156 -35.3087 |
| 28/02/2024 16:50:46 | Rua Levino Braz - Mocs - Timbaúba - PE | 10 | Ligado | 0v | Parado | -7.5156 -35.3087 |
| 28/02/2024 16:51:24 | Rua Doutor Geraldo Ferreira Lima - Mocs - Timbaúba - PE | 14 | Ligado | 0v | 189 metros | -7.5143 -35.3076 |
| 28/02/2024 16:52:04 | Rua Coronel Claudino - Mocs - Timbaúba - PE | 20 | Ligado | 0v | 93 metros | -7.5140 -35.3068 |
| 28/02/2024 16:52:25 | Rua Coronel Claudino - Mocs - Timbaúba - PE | 21 | Ligado | 0v | 103 metros | -7.5140 -35.3058 |
| 28/02/2024 16:52:44 | Mocs - Timbaúba - PE | 22 | Ligado | 0v | 141 metros | -7.5137 -35.3046 |
| 28/02/2024 16:53:06 | Rua Coronel Claudino - Mocs - Timbaúba - PE | 15 | Ligado | 0v | 143 metros | -7.5132 -35.3034 |

| | | | | | | |
|------------------------|---|----|--------|----|------------|---------------------|
| 28/02/2024 16:53:24 | Rua Coronel Claudino - Mocs - Timbaúba - PE | 0 | Ligado | 0v | Parado | -7.5132 -35.3034 |
| 28/02/2024 16:54:04 | Rua Coronel Claudino - Mocs - Timbaúba - PE | 0 | Ligado | 0v | Parado | -7.5132 -35.3034 |
| 28/02/2024 16:54:44 | Rodovia PE-082 - Mocs - Timbaúba - PE | 20 | Ligado | 0v | 140 metros | -7.5121 -35.3029 |
| 28/02/2024 16:55:24 | Rodovia PE-082 - Mocs - Timbaúba - PE | 48 | Ligado | 0v | 402 metros | -7.5087 -35.3016 |
| 28/02/2024 16:56:04 | Rodovia PE-082 - Mocs - Timbaúba - PE | 37 | Ligado | 0v | 471 metros | -7.5049 -35.2997 |
| 28/02/2024 16:56:44 | Rodovia PE-082 - Mocs - Timbaúba - PE | 33 | Ligado | 0v | 408 metros | -7.5014 -35.2987 |
| 28/02/2024 16:57:01 | Rodovia PE-082 - Mocs - Ferreiros - PE | 11 | Ligado | 0v | 126 metros | -7.5003 -35.2985 |
| 28/02/2024 16:57:24 | Rodovia PE-082 - Mocs - Ferreiros - PE | 0 | Ligado | 0v | 88 metros | -7.4995 -35.2983 |
| 28/02/2024 16:58:04 | Rodovia PE-082 - Mocs - Ferreiros - PE | 14 | Ligado | 0v | Parado | -7.4995 -35.2983 |
| 28/02/2024 16:58:44 | Rodovia PE-082 - Mocs - Timbaúba - PE | 30 | Ligado | 0v | 343 metros | -7.4965 -35.2977 |
| 28/02/2024 16:59:24 | Rodovia PE-082 - Ferreiros - PE | 35 | Ligado | 0v | 328 metros | -7.4936 -35.2972 |
| 28/02/2024 17:00:04 | Rodovia PE-082 - Ferreiros - PE | 50 | Ligado | 0v | 386 metros | -7.4902 -35.2963 |
| 28/02/2024 17:00:18 | Rodovia PE-082 - Ferreiros - PE | 57 | Ligado | 0v | 216 metros | -7.4886 -35.2952 |
| 28/02/2024 17:00:44 | Rodovia PE-082 - Ferreiros - PE | 62 | Ligado | 0v | 440 metros | -7.4860 -35.2922 |
| 28/02/2024 17:01:24 | Rodovia PE-082 - Ferreiros - PE | 60 | Ligado | 0v | 657 metros | -7.4821 -35.2878 |
| 28/02/2024 17:02:04 | Rodovia PE-082 - Ferreiros - PE | 59 | Ligado | 0v | 675 metros | -7.4781 -35.2832 |
| 28/02/2024 17:02:44 | Rodovia PE-082 - Ferreiros - PE | 46 | Ligado | 0v | 548 metros | -7.4748 -35.2795 |
| 28/02/2024 17:03:24 | Rodovia PE-082 - Ferreiros - PE | 31 | Ligado | 0v | 496 metros | -7.4719 -35.2761 |
| 28/02/2024 17:04:04 | Rodovia PE-082 - Ferreiros - PE | 21 | Ligado | 0v | 226 metros | -7.4706 -35.2746 |
| 28/02/2024 17:04:44 | Rodovia PE-082 - Ferreiros - PE | 41 | Ligado | 0v | 414 metros | -7.4683 -35.2716 |
| 28/02/2024 17:05:24 | Rodovia PE-082 - Ferreiros - PE | 58 | Ligado | 0v | 522 metros | -7.4654 -35.2679 |
| 28/02/2024 17:06:04 | Rodovia PE-082 - Ferreiros - PE | 53 | Ligado | 0v | 623 metros | -7.4620 -35.2634 |

| | | | | | | |
|------------------------|---------------------------------|----|--------|----|------------|---------------------|
| 28/02/2024 17:06:44 | Rodovia PE-082 - Ferreiros - PE | 53 | Ligado | 0v | 649 metros | -7.4585 -35.2587 |
| 28/02/2024 17:07:25 | Rodovia PE-082 - Ferreiros - PE | 40 | Ligado | 0v | 526 metros | -7.4557 -35.2549 |
| 28/02/2024 17:07:52 | Rodovia PE-082 - Ferreiros - PE | 34 | Ligado | 0v | 292 metros | -7.4539 -35.2529 |
| 28/02/2024 17:08:05 | Rodovia PE-082 - Ferreiros - PE | 50 | Ligado | 0v | 161 metros | -7.4527 -35.2523 |
| 28/02/2024 17:08:45 | Ferreiros - PE | 0 | Ligado | 0v | 366 metros | -7.4496 -35.2511 |
| 28/02/2024 17:09:09 | Ferreiros - PE | 12 | Ligado | 0v | Parado | -7.4496 -35.2511 |
| 28/02/2024 17:09:25 | Rodovia PE-082 - Ferreiros - PE | 25 | Ligado | 0v | 122 metros | -7.4486 -35.2507 |
| 28/02/2024 17:09:50 | Rodovia PE-082 - Ferreiros - PE | 11 | Ligado | 0v | 194 metros | -7.4469 -35.2501 |
| 28/02/2024 17:10:05 | Rodovia PE-082 - Ferreiros - PE | 0 | Ligado | 0v | Parado | -7.4469 -35.2501 |
| 28/02/2024 17:10:45 | Rodovia PE-082 - Ferreiros - PE | 23 | Ligado | 0v | 95 metros | -7.4461 -35.2499 |
| 28/02/2024 17:11:00 | Rodovia PE-082 - Ferreiros - PE | 32 | Ligado | 0v | 109 metros | -7.4451 -35.2498 |
| 28/02/2024 17:11:25 | Rodovia PE-082 - Ferreiros - PE | 43 | Ligado | 0v | 253 metros | -7.4429 -35.2499 |
| 28/02/2024 17:11:57 | Rodovia PE-082 - Ferreiros - PE | 43 | Ligado | 0v | 425 metros | -7.4391 -35.2503 |
| 28/02/2024 17:12:29 | Rodovia PE-082 - Ferreiros - PE | 50 | Ligado | 0v | 392 metros | -7.4359 -35.2518 |
| 28/02/2024 17:12:45 | Rodovia PE-082 - Ferreiros - PE | 66 | Ligado | 0v | 289 metros | -7.4336 -35.2530 |
| 28/02/2024 17:13:25 | Rodovia PE-082 - Camutanga - PE | 0 | Ligado | 0v | 325 metros | -7.4310 -35.2543 |
| 28/02/2024 17:14:05 | Rodovia PE-082 - Camutanga - PE | 32 | Ligado | 0v | 206 metros | -7.4293 -35.2551 |
| 28/02/2024 17:14:19 | Rodovia PE-082 - Camutanga - PE | 37 | Ligado | 0v | 142 metros | -7.4282 -35.2557 |
| 28/02/2024 17:14:45 | Rodovia PE-082 - Camutanga - PE | 14 | Ligado | 0v | 226 metros | -7.4262 -35.2563 |
| 28/02/2024 17:15:25 | Rodovia PE-082 - Camutanga - PE | 42 | Ligado | 0v | 427 metros | -7.4230 -35.2583 |
| 28/02/2024 17:17:04 | Rodovia PE-082 - Camutanga - PE | 24 | Ligado | 0v | 446 metros | -7.4191 -35.2594 |
| 28/02/2024 17:17:44 | Rodovia PE-082 - Camutanga - PE | 21 | Ligado | 0v | 303 metros | -7.4167 -35.2606 |

| | | | | | | |
|------------------------|---|----|--------|----|------------|---------------------|
| 28/02/2024 17:18:24 | Rodovia PE-082 - Camutanga - PE | 0 | Ligado | 0v | 57 metros | -7.4163 -35.2609 |
| 28/02/2024 17:18:49 | Rodovia Pe Oitenta e Dois - Camutanga - PE | 18 | Ligado | 0v | 86 metros | -7.4156 -35.2613 |
| 28/02/2024 17:19:00 | Rua Santa Cruz - Camutanga - PE | 29 | Ligado | 0v | 68 metros | -7.4156 -35.2619 |
| 28/02/2024 17:19:13 | Rua Santa Cruz - Camutanga - PE | 33 | Ligado | 0v | 125 metros | -7.4152 -35.2630 |
| 28/02/2024 17:19:44 | Rua Santa Cruz - Camutanga - PE | 44 | Ligado | 0v | 328 metros | -7.4130 -35.2650 |
| 28/02/2024 17:20:24 | Rua Santa Cruz - Camutanga - PE | 15 | Ligado | 0v | 351 metros | -7.4107 -35.2672 |
| 28/02/2024 17:21:04 | Rua Santa Cruz - Camutanga - PE | 0 | Ligado | 0v | 62 metros | -7.4103 -35.2676 |
| 28/02/2024 17:21:44 | Rua Santa Cruz - Camutanga - PE | 27 | Ligado | 0v | 208 metros | -7.4090 -35.2689 |
| 28/02/2024 17:22:24 | Rua Santa Cruz - Camutanga - PE | 26 | Ligado | 0v | 237 metros | -7.4076 -35.2705 |
| 28/02/2024 17:23:04 | Rua Santa Cruz - Camutanga - PE | 0 | Ligado | 0v | 132 metros | -7.4069 -35.2714 |
| 28/02/2024 17:23:29 | Rua Santa Cruz - Camutanga - PE | 14 | Ligado | 0v | Parado | -7.4069 -35.2714 |
| 28/02/2024 17:23:44 | Rua Santa Cruz - Camutanga - PE | 12 | Ligado | 0v | 94 metros | -7.4063 -35.2720 |
| 28/02/2024 17:24:16 | Rua Joaquim Nabuco - Camutanga - PE | 15 | Ligado | 0v | 132 metros | -7.4054 -35.2728 |
| 28/02/2024 17:25:04 | Rua Joaquim Nabuco - Camutanga - PE | 0 | Ligado | 0v | Parado | -7.4054 -35.2728 |
| 28/02/2024 17:25:27 | Avenida Pedro de Albuquerque Uchôa - Camutanga - PE | 12 | Ligado | 0v | 128 metros | -7.4045 -35.2735 |
| 28/02/2024 17:25:44 | Avenida Pedro de Albuquerque Uchôa - Camutanga - PE | 0 | Ligado | 0v | 63 metros | -7.4048 -35.2740 |
| 28/02/2024 17:26:05 | Avenida Pedro de Albuquerque Uchôa - Camutanga - PE | 17 | Ligado | 0v | 70 metros | -7.4051 -35.2745 |
| 28/02/2024 17:26:24 | Avenida Pedro de Albuquerque Uchôa - Camutanga - PE | 0 | Ligado | 0v | Parado | -7.4051 -35.2745 |
| 28/02/2024 17:27:04 | Avenida Pedro de Albuquerque Uchôa - Camutanga - PE | 18 | Ligado | 0v | 98 metros | -7.4053 -35.2754 |
| 28/02/2024 17:27:44 | Avenida Pedro de Albuquerque Uchôa - Camutanga - PE | 0 | Ligado | 0v | 142 metros | -7.4056 -35.2766 |
| 28/02/2024 17:28:07 | Avenida Pedro de Albuquerque Uchôa - Camutanga - PE | 10 | Ligado | 0v | Parado | -7.4056 -35.2766 |
| 28/02/2024 17:28:24 | Estrada para Quebeque - Camutanga - PE | 21 | Ligado | 0v | 72 metros | -7.4062 -35.2764 |

| | | | | | | |
|------------------------|---|----|--------|----|------------|---------------------|
| 28/02/2024 17:29:04 | Avenida Moisés Correia - Camutanga - PE | 0 | Ligado | 0v | 124 metros | -7.4072 -35.2759 |
| 28/02/2024 17:29:44 | Avenida Moisés Correia - Camutanga - PE | 0 | Ligado | 0v | Parado | -7.4072 -35.2759 |
| 28/02/2024 17:30:24 | Avenida Moisés Correia - Camutanga - PE | 14 | Ligado | 0v | 118 metros | -7.4081 -35.2754 |
| 28/02/2024 17:31:04 | Avenida Moisés Correia - Camutanga - PE | 0 | Ligado | 0v | 75 metros | -7.4087 -35.2751 |
| 28/02/2024 17:31:44 | Avenida Moisés Correia - Camutanga - PE | 0 | Ligado | 0v | Parado | -7.4087 -35.2751 |
| 28/02/2024 17:32:24 | Travessa José Batista - Camutanga - PE | 0 | Ligado | 0v | 107 metros | -7.4083 -35.2742 |
| 28/02/2024 17:33:01 | Travessa José Batista - Camutanga - PE | 13 | Ligado | 0v | Parado | -7.4083 -35.2742 |
| 28/02/2024 17:33:15 | Avenida Doutor Simplício Tavares de Melo - Camutanga - PE | 15 | Ligado | 0v | 78 metros | -7.4087 -35.2736 |
| 28/02/2024 17:33:44 | Avenida Doutor Simplício Tavares de Melo - Camutanga - PE | 0 | Ligado | 0v | 66 metros | -7.4087 -35.2731 |
| 28/02/2024 17:34:16 | Avenida Doutor Simplício Tavares de Melo - Camutanga - PE | 10 | Ligado | 0v | 66 metros | -7.4087 -35.2725 |
| 28/02/2024 17:35:04 | Avenida Doutor Simplício Tavares de Melo - Camutanga - PE | 0 | Ligado | 0v | 76 metros | -7.4081 -35.2721 |
| 28/02/2024 17:35:44 | Avenida Doutor Simplício Tavares de Melo - Camutanga - PE | 0 | Ligado | 0v | Parado | -7.4081 -35.2721 |
| 28/02/2024 17:36:24 | Avenida Doutor Simplício Tavares de Melo - Camutanga - PE | 0 | Ligado | 0v | Parado | -7.4081 -35.2721 |
| 28/02/2024 17:37:04 | Avenida Doutor Simplício Tavares de Melo - Camutanga - PE | 0 | Ligado | 0v | Parado | -7.4081 -35.2721 |
| 28/02/2024 17:37:44 | Avenida Doutor Simplício Tavares de Melo - Camutanga - PE | 0 | Ligado | 0v | Parado | -7.4081 -35.2721 |
| 28/02/2024 17:38:24 | Avenida Doutor Simplício Tavares de Melo - Camutanga - PE | 0 | Ligado | 0v | Parado | -7.4081 -35.2721 |
| 28/02/2024 17:39:04 | Avenida Doutor Simplício Tavares de Melo - Camutanga - PE | 0 | Ligado | 0v | Parado | -7.4081 -35.2721 |
| 28/02/2024 17:39:44 | Avenida Doutor Simplício Tavares de Melo - Camutanga - PE | 0 | Ligado | 0v | Parado | -7.4081 -35.2721 |
| 28/02/2024 17:40:24 | Avenida Doutor Simplício Tavares de Melo - Camutanga - PE | 0 | Ligado | 0v | Parado | -7.4081 -35.2721 |
| 28/02/2024 17:41:04 | Avenida Doutor Simplício Tavares de Melo - Camutanga - PE | 0 | Ligado | 0v | Parado | -7.4081 -35.2721 |
| 28/02/2024 17:41:22 | Avenida Doutor Simplício Tavares de Melo - Camutanga - PE | 12 | Ligado | 0v | 76 metros | -7.4087 -35.2725 |
| 28/02/2024 17:41:44 | Avenida Doutor Simplício Tavares de Melo - Camutanga - PE | 0 | Ligado | 0v | 78 metros | -7.4087 -35.2732 |

| | | | | | | |
|------------------------|--|----|-----------|---|---------------|---------------------|
| 28/02/2024 17:42:06 | Avenida Presidente Getúlio Vargas - Camutanga - PE | 11 | Ligado | 0v | 82 metros | -7.4086 -35.2739 |
| 28/02/2024 17:42:24 | Avenida Presidente Getúlio Vargas, 240 - Camutanga - PE | 13 | Ligado | 0v | 73 metros | -7.4081 -35.2743 |
| 28/02/2024 17:43:04 | Avenida Presidente Getúlio Vargas, 240 - Camutanga - PE | 0 | Ligado | 0v | 157 metros | -7.4068 -35.2749 |
| 28/02/2024 17:43:44 | Avenida Moisés Correia - Camutanga - PE | 0 | Ligado | 0v | 100 metros | -7.4073 -35.2757 |
| 28/02/2024 17:44:24 | Avenida Moisés Correia - Camutanga - PE | 0 | Ligado | 0v | Parado | -7.4073 -35.2757 |
| 28/02/2024 17:45:04 | Avenida Moisés Correia - Camutanga - PE | 0 | Ligado | 0v | Parado | -7.4073 -35.2757 |
| 28/02/2024 17:45:44 | Avenida Moisés Correia - Camutanga - PE | 0 | Ligado | 0v | Parado | -7.4073 -35.2757 |
| 28/02/2024 17:46:24 | Avenida Moisés Correia - Camutanga - PE | 0 | Ligado | 0v | Parado | -7.4073 -35.2757 |
| 28/02/2024 17:47:05 | Avenida Moisés Correia - Camutanga - PE | 0 | Ligado | 0v | Parado | -7.4073 -35.2757 |
| 28/02/2024 17:47:45 | Avenida Moisés Correia - Camutanga - PE | 0 | Ligado | 0v | Parado | -7.4073 -35.2757 |
| 28/02/2024 17:48:25 | Avenida Moisés Correia - Camutanga - PE | 0 | Ligado | 0v | Parado | -7.4073 -35.2757 |
| 28/02/2024 17:49:05 | Avenida Moisés Correia - Camutanga - PE | 0 | Ligado | 0v | Parado | -7.4073 -35.2757 |
| 28/02/2024 17:49:45 | Avenida Moisés Correia - Camutanga - PE | 0 | Ligado | 0v | Parado | -7.4073 -35.2757 |
| 28/02/2024 17:50:25 | Avenida Moisés Correia - Camutanga - PE | 0 | Ligado | 0v | Parado | -7.4073 -35.2757 |
| 28/02/2024 17:50:35 | | | |  | | |
| 28/02/2024 17:55:25 | Avenida Moisés Correia - Camutanga - PE | 0 | Desligado | 0v | Parado | -7.4073 -35.2757 |
| 28/02/2024 17:58:11 | Avenida Moisés Correia - Camutanga - PE | 0 | Desligado | 0v | Parado | -7.4073 -35.2757 |
| 28/02/2024 17:58:15 | | | |  | | |
| 28/02/2024 17:58:51 | Avenida Moisés Correia - Camutanga - PE | 0 | Ligado | 0v | Parado | -7.4073 -35.2757 |
| 28/02/2024 17:59:31 | Avenida Moisés Correia - Camutanga - PE | 0 | Ligado | 0v | Parado | -7.4073 -35.2757 |
| 28/02/2024 18:00:11 | Avenida Moisés Correia - Camutanga - PE | 0 | Ligado | 0v | 156 metros | -7.4085 -35.2750 |
| 28/02/2024 18:00:24 | Avenida Moisés Correia - Camutanga - PE | 10 | Ligado | 0v | Parado | -7.4085 -35.2750 |

| | | | | | | |
|------------------------|---|----|--------|----|------------|---------------------|
| 28/02/2024 18:00:51 | Travessa José Batista - Camutanga - PE | 0 | Ligado | 0v | 93 metros | -7.4083 -35.2742 |
| 28/02/2024 18:01:30 | Travessa José Batista - Camutanga - PE | 13 | Ligado | 0v | Parado | -7.4083 -35.2742 |
| 28/02/2024 18:02:11 | Avenida Doutor Simplício Tavares de Melo - Camutanga - PE | 20 | Ligado | 0v | 104 metros | -7.4087 -35.2734 |
| 28/02/2024 18:02:36 | Avenida Doutor Simplício Tavares de Melo - Camutanga - PE | 16 | Ligado | 0v | 97 metros | -7.4087 -35.2725 |
| 28/02/2024 18:02:51 | Avenida Doutor Simplício Tavares de Melo - Camutanga - PE | 11 | Ligado | 0v | 62 metros | -7.4083 -35.2722 |
| 28/02/2024 18:03:31 | Avenida Doutor Simplício Tavares de Melo - Camutanga - PE | 13 | Ligado | 0v | 100 metros | -7.4075 -35.2718 |
| 28/02/2024 18:03:48 | Avenida Doutor Simplício Tavares de Melo - Camutanga - PE | 11 | Ligado | 0v | 59 metros | -7.4070 -35.2715 |
| 28/02/2024 18:03:58 | Avenida Doutor Simplício Tavares de Melo - Camutanga - PE | 20 | Ligado | 0v | Parado | -7.4070 -35.2715 |
| 28/02/2024 18:04:11 | Rua Santa Cruz - Camutanga - PE | 27 | Ligado | 0v | 138 metros | -7.4077 -35.2704 |
| 28/02/2024 18:04:24 | Rua Santa Cruz - Camutanga - PE | 15 | Ligado | 0v | 71 metros | -7.4080 -35.2699 |
| 28/02/2024 18:04:51 | Rua Santa Cruz - Camutanga - PE | 22 | Ligado | 0v | 162 metros | -7.4091 -35.2689 |
| 28/02/2024 18:05:31 | Rua Santa Cruz - Camutanga - PE | 25 | Ligado | 0v | 244 metros | -7.4106 -35.2673 |
| 28/02/2024 18:06:11 | Rua Santa Cruz - Camutanga - PE | 38 | Ligado | 0v | 273 metros | -7.4124 -35.2656 |
| 28/02/2024 18:06:49 | Rua Santa Cruz - Camutanga - PE | 41 | Ligado | 0v | 429 metros | -7.4152 -35.2630 |
| 28/02/2024 18:07:08 | Rodovia Pe Oitenta e Dois - Camutanga - PE | 25 | Ligado | 0v | 203 metros | -7.4159 -35.2613 |
| 28/02/2024 18:07:31 | Rodovia PE-082 - Camutanga - PE | 26 | Ligado | 0v | 144 metros | -7.4170 -35.2605 |
| 28/02/2024 18:08:03 | Rodovia PE-082 - Camutanga - PE | 30 | Ligado | 0v | 242 metros | -7.4189 -35.2595 |
| 28/02/2024 18:08:51 | Rodovia PE-082 - Camutanga - PE | 21 | Ligado | 0v | 376 metros | -7.4221 -35.2586 |
| 28/02/2024 18:09:10 | Rodovia PE-082 - Camutanga - PE | 48 | Ligado | 0v | 183 metros | -7.4236 -35.2580 |
| 28/02/2024 18:09:31 | Rodovia PE-082 - Camutanga - PE | 27 | Ligado | 0v | 244 metros | -7.4254 -35.2567 |
| 28/02/2024 18:10:08 | Rodovia PE-082 - Camutanga - PE | 14 | Ligado | 0v | 118 metros | -7.4264 -35.2562 |
| 28/02/2024 18:10:51 | Rodovia PE-082 - Camutanga - PE | 41 | Ligado | 0v | 358 metros | -7.4294 -35.2551 |

| | | | | | | |
|------------------------|---------------------------------|----|--------|----|------------|---------------------|
| 28/02/2024 18:11:31 | Rodovia PE-082 - Ferreiros - PE | 57 | Ligado | 0v | 563 metros | -7.4339 -35.2528 |
| 28/02/2024 18:12:11 | Rodovia PE-082 - Ferreiros - PE | 36 | Ligado | 0v | 472 metros | -7.4377 -35.2509 |
| 28/02/2024 18:12:26 | Rodovia PE-082 - Ferreiros - PE | 35 | Ligado | 0v | 153 metros | -7.4389 -35.2503 |
| 28/02/2024 18:12:51 | Rodovia PE-082 - Ferreiros - PE | 44 | Ligado | 0v | 270 metros | -7.4413 -35.2501 |
| 28/02/2024 18:13:22 | Rodovia PE-082 - Ferreiros - PE | 38 | Ligado | 0v | 379 metros | -7.4447 -35.2498 |
| 28/02/2024 18:13:41 | Rodovia PE-082 - Ferreiros - PE | 31 | Ligado | 0v | 172 metros | -7.4463 -35.2499 |
| 28/02/2024 18:14:11 | Rodovia PE-082 - Ferreiros - PE | 37 | Ligado | 0v | 247 metros | -7.4484 -35.2506 |
| 28/02/2024 18:14:51 | Rodovia PE-082 - Ferreiros - PE | 41 | Ligado | 0v | 374 metros | -7.4515 -35.2518 |
| 28/02/2024 18:15:11 | Rodovia PE-082 - Ferreiros - PE | 38 | Ligado | 0v | 233 metros | -7.4535 -35.2526 |
| 28/02/2024 18:15:21 | Rodovia PE-082 - Ferreiros - PE | 36 | Ligado | 0v | 104 metros | -7.4542 -35.2531 |
| 28/02/2024 18:15:31 | Rodovia PE-082 - Ferreiros - PE | 37 | Ligado | 0v | 101 metros | -7.4548 -35.2538 |
| 28/02/2024 18:16:11 | Rodovia PE-082 - Ferreiros - PE | 52 | Ligado | 0v | 464 metros | -7.4573 -35.2571 |
| 28/02/2024 18:16:51 | Rodovia PE-082 - Ferreiros - PE | 45 | Ligado | 0v | 550 metros | -7.4603 -35.2611 |
| 28/02/2024 18:17:31 | Rodovia PE-082 - Ferreiros - PE | 48 | Ligado | 0v | 501 metros | -7.4631 -35.2647 |
| 28/02/2024 18:18:11 | Rodovia PE-082 - Ferreiros - PE | 46 | Ligado | 0v | 517 metros | -7.4659 -35.2684 |
| 28/02/2024 18:18:51 | Rodovia PE-082 - Ferreiros - PE | 43 | Ligado | 0v | 497 metros | -7.4686 -35.2720 |
| 28/02/2024 18:19:31 | Rodovia PE-082 - Ferreiros - PE | 10 | Ligado | 0v | 383 metros | -7.4707 -35.2747 |
| 28/02/2024 18:20:11 | Rodovia PE-082 - Ferreiros - PE | 32 | Ligado | 0v | 240 metros | -7.4721 -35.2763 |
| 28/02/2024 18:20:51 | Rodovia PE-082 - Ferreiros - PE | 48 | Ligado | 0v | 501 metros | -7.4751 -35.2797 |
| 28/02/2024 18:21:31 | Rodovia PE-082 - Ferreiros - PE | 34 | Ligado | 0v | 385 metros | -7.4774 -35.2824 |
| 28/02/2024 18:22:11 | Rodovia PE-082 - Ferreiros - PE | 41 | Ligado | 0v | 395 metros | -7.4797 -35.2850 |
| 28/02/2024 18:22:51 | Rodovia PE-082 - Ferreiros - PE | 66 | Ligado | 0v | 668 metros | -7.4837 -35.2896 |

| | | | | | | |
|------------------------|--|----|--------|----|------------|---------------------|
| 28/02/2024 18:23:31 | Rodovia PE-082 - Ferreiros - PE | 64 | Ligado | 0v | 715 metros | -7.4879 -35.2944 |
| 28/02/2024 18:23:44 | Rodovia PE-082 - Ferreiros - PE | 59 | Ligado | 0v | 226 metros | -7.4894 -35.2958 |
| 28/02/2024 18:24:11 | Rodovia PE-082 - Ferreiros - PE | 28 | Ligado | 0v | 401 metros | -7.4928 -35.2970 |
| 28/02/2024 18:24:51 | Rodovia PE-082 - Mocs - Ferreiros - PE | 15 | Ligado | 0v | 267 metros | -7.4952 -35.2974 |
| 28/02/2024 18:25:31 | Rodovia PE-082 - Mocs - Timbaúba - PE | 21 | Ligado | 0v | 220 metros | -7.4971 -35.2978 |
| 28/02/2024 18:26:11 | Rodovia PE-082 - Mocs - Ferreiros - PE | 16 | Ligado | 0v | 255 metros | -7.4993 -35.2983 |
| 28/02/2024 18:26:52 | Rodovia PE-082 - Mocs - Ferreiros - PE | 0 | Ligado | 0v | Parado | -7.4993 -35.2983 |
| 28/02/2024 18:27:32 | Rodovia PE-082 - Mocs - Ferreiros - PE | 0 | Ligado | 0v | Parado | -7.4993 -35.2983 |
| 28/02/2024 18:28:12 | Rodovia PE-082 - Mocs - Ferreiros - PE | 33 | Ligado | 0v | 157 metros | -7.4980 -35.2980 |
| 28/02/2024 18:28:40 | Rodovia PE-082 - Mocs - Ferreiros - PE | 20 | Ligado | 0v | 228 metros | -7.4959 -35.2976 |
| 28/02/2024 18:28:52 | Rodovia PE-082 - Mocs - Ferreiros - PE | 20 | Ligado | 0v | Parado | -7.4959 -35.2976 |
| 28/02/2024 18:29:32 | Rua Santa Augusta - Timbaúba - PE | 0 | Ligado | 0v | 187 metros | -7.4955 -35.2992 |
| 28/02/2024 18:30:12 | Rua Sao Cristovao - Timbaúba - PE | 17 | Ligado | 0v | 134 metros | -7.4952 -35.3004 |
| 28/02/2024 18:30:52 | Rua Luiz Marinho Falcão, 5 - Timbaúba - PE | 11 | Ligado | 0v | 147 metros | -7.4952 -35.3017 |
| 28/02/2024 18:31:32 | Rua Luiz Marinho Falcão, 5 - Timbaúba - PE | 0 | Ligado | 0v | Parado | -7.4952 -35.3017 |
| 28/02/2024 18:31:56 | Rua Luiz Marinho Falcão, 5 - Timbaúba - PE | 11 | Ligado | 0v | 69 metros | -7.4952 -35.3024 |
| 28/02/2024 18:32:12 | Rua Luiz Marinho Falcão, 5 - Timbaúba - PE | 10 | Ligado | 0v | 52 metros | -7.4952 -35.3028 |
| 28/02/2024 18:32:44 | Rua Luiz Marinho Falcão, 5 - Timbaúba - PE | 10 | Ligado | 0v | 113 metros | -7.4954 -35.3038 |
| 28/02/2024 18:32:59 | Rua Luiz Marinho Falcão - Timbaúba - PE | 30 | Ligado | 0v | 96 metros | -7.4957 -35.3046 |
| 28/02/2024 18:33:13 | Rua Luiz Marinho Falcão - Timbaúba - PE | 20 | Ligado | 0v | 112 metros | -7.4963 -35.3055 |
| 28/02/2024 18:33:32 | Rua Luiz Marinho Falcão - Timbaúba - PE | 27 | Ligado | 0v | 141 metros | -7.4972 -35.3064 |
| 28/02/2024 18:34:04 | Rua Luiz Marinho Falcão - Timbaúba - PE | 25 | Ligado | 0v | 201 metros | -7.4984 -35.3077 |

| | | | | | | |
|------------------------|---|----|--------|----|------------|---------------------|
| 28/02/2024 18:34:52 | Rua Luiz Marinho Falcão - Timbaúba - PE | 21 | Ligado | 0v | 310 metros | -7.4997 -35.3102 |
| 28/02/2024 18:35:32 | Rua Luiz marinho falcão - Timbaúba - PE | 22 | Ligado | 0v | 224 metros | -7.5012 -35.3115 |
| 28/02/2024 18:36:05 | Rua Emilia Cavalcante de Moraes - Timbaúba - PE | 13 | Ligado | 0v | 157 metros | -7.5022 -35.3125 |
| 28/02/2024 18:36:19 | Rua Luiz marinho falcão - Timbaúba - PE | 27 | Ligado | 0v | 82 metros | -7.5028 -35.3129 |
| 28/02/2024 18:36:40 | Rua Luiz marinho falcão - Timbaúba - PE | 20 | Ligado | 0v | 109 metros | -7.5037 -35.3134 |
| 28/02/2024 18:36:52 | Rua Luiz marinho falcão - Mocs - Timbaúba - PE | 22 | Ligado | 0v | 81 metros | -7.5043 -35.3136 |
| 28/02/2024 18:37:32 | Rua Conselheiro João Alfredo - Mocs - Timbaúba - PE | 20 | Ligado | 0v | 223 metros | -7.5062 -35.3144 |
| 28/02/2024 18:37:46 | Rua Almirante Barroso - Mocs - Timbaúba - PE | 23 | Ligado | 0v | 81 metros | -7.5067 -35.3149 |
| 28/02/2024 18:38:12 | Rua Almirante Barroso - Mocs - Timbaúba - PE | 16 | Ligado | 0v | 129 metros | -7.5074 -35.3159 |
| 28/02/2024 18:38:52 | Rua Conselheiro João Alfredo - Mocs - Timbaúba - PE | 19 | Ligado | 0v | 212 metros | -7.5084 -35.3175 |
| 28/02/2024 18:39:17 | Rua Conselheiro João Alfredo - Mocs - Timbaúba - PE | 12 | Ligado | 0v | 85 metros | -7.5090 -35.3179 |
| 28/02/2024 18:39:32 | Rua Henrique Dias - Araruna - Timbaúba - PE | 16 | Ligado | 0v | 70 metros | -7.5096 -35.3177 |
| 28/02/2024 18:39:42 | Rua Henrique Dias - Araruna - Timbaúba - PE | 10 | Ligado | 0v | Parado | -7.5096 -35.3177 |
| 28/02/2024 18:39:55 | Rua Sotero Caio - Mocs - Timbaúba - PE | 13 | Ligado | 0v | 67 metros | -7.5102 -35.3176 |
| 28/02/2024 18:40:12 | Rua Sotero Caio - Mocs - Timbaúba - PE | 0 | Ligado | 0v | Parado | -7.5102 -35.3176 |
| 28/02/2024 18:40:52 | Praça João Pessoa - Araruna - Timbaúba - PE | 0 | Ligado | 0v | 51 metros | -7.5104 -35.3180 |
| 28/02/2024 18:41:12 | Praça João Pessoa - Araruna - Timbaúba - PE | 11 | Ligado | 0v | Parado | -7.5104 -35.3180 |
| 28/02/2024 18:41:32 | Rua Marechal Dantas Barreto - Araruna - Timbaúba - PE | 25 | Ligado | 0v | 119 metros | -7.5115 -35.3178 |
| 28/02/2024 18:42:12 | Rua Marechal Dantas Barreto - Araruna - Timbaúba - PE | 13 | Ligado | 0v | 261 metros | -7.5136 -35.3169 |
| 28/02/2024 18:42:23 | Rua Maciel Pinheiro - Mocs - Timbaúba - PE | 27 | Ligado | 0v | 68 metros | -7.5140 -35.3165 |
| 28/02/2024 18:42:33 | Rua Sotero Caio - Mocs - Timbaúba - PE | 25 | Ligado | 0v | 74 metros | -7.5141 -35.3158 |
| 28/02/2024 18:42:52 | Rua Maciel Pinheiro - Mocs - Timbaúba - PE | 12 | Ligado | 0v | 110 metros | -7.5143 -35.3148 |

| | | | | | | |
|------------------------|---|----|--------|----|------------|---------------------|
| 28/02/2024 18:43:26 | Rua Maciel Pinheiro - Mocs - Timbaúba - PE | 18 | Ligado | 0v | 186 metros | -7.5144 -35.3132 |
| 28/02/2024 18:44:12 | Rua Maciel Pinheiro - Mocs - Timbaúba - PE | 0 | Ligado | 0v | 77 metros | -7.5145 -35.3125 |
| 28/02/2024 18:44:52 | Travessa Barão de Lucena - Mocs - Timbaúba - PE | 18 | Ligado | 0v | 240 metros | -7.5160 -35.3109 |
| 28/02/2024 18:45:32 | Travessa Barão de Lucena - Mocs - Timbaúba - PE | 17 | Ligado | 0v | 56 metros | -7.5164 -35.3105 |
| 28/02/2024 18:46:11 | Travessa Barão de Lucena - Mocs - Timbaúba - PE | 14 | Ligado | 0v | 153 metros | -7.5175 -35.3098 |
| 28/02/2024 18:46:52 | Travessa Barão de Lucena - Mocs - Timbaúba - PE | 0 | Ligado | 0v | 159 metros | -7.5189 -35.3094 |
| 28/02/2024 18:47:32 | Travessa Barão de Lucena - Mocs - Timbaúba - PE | 0 | Ligado | 0v | Parado | -7.5189 -35.3094 |
| 28/02/2024 18:47:49 | Travessa Barão de Lucena - Mocs - Timbaúba - PE | 13 | Ligado | 0v | Parado | -7.5189 -35.3094 |
| 28/02/2024 18:47:59 | Travessa Barão de Lucena - Mocs - Timbaúba - PE | 18 | Ligado | 0v | 59 metros | -7.5194 -35.3092 |
| 28/02/2024 18:48:12 | Travessa Barão de Lucena - Mocs - Timbaúba - PE | 14 | Ligado | 0v | 56 metros | -7.5195 -35.3087 |
| 28/02/2024 18:48:35 | Rua Avelino Rodrigues Vieira - Mocs - Timbaúba - PE | 15 | Ligado | 0v | 81 metros | -7.5197 -35.3080 |
| 28/02/2024 18:48:52 | Mocs - Timbaúba - PE | 0 | Ligado | 0v | 69 metros | -7.5203 -35.3079 |
| 28/02/2024 18:49:32 | BR-408 - Mocs - Timbaúba - PE | 51 | Ligado | 0v | 411 metros | -7.5213 -35.3044 |
| 28/02/2024 18:50:09 | BR-408 - Mocs - Timbaúba - PE | 70 | Ligado | 0v | 659 metros | -7.5226 -35.2985 |
| 28/02/2024 18:50:37 | BR-408 - Mocs - Timbaúba - PE | 68 | Ligado | 0v | 543 metros | -7.5227 -35.2936 |
| 28/02/2024 18:50:52 | BR-408 - Mocs - Timbaúba - PE | 70 | Ligado | 0v | 285 metros | -7.5245 -35.2917 |
| 28/02/2024 18:51:14 | BR-408 - Mocs - Timbaúba - PE | 57 | Ligado | 0v | 398 metros | -7.5274 -35.2897 |
| 28/02/2024 18:51:32 | BR-408 - Mocs - Timbaúba - PE | 56 | Ligado | 0v | 269 metros | -7.5298 -35.2899 |
| 28/02/2024 18:52:12 | BR-408 - Mocs - Timbaúba - PE | 52 | Ligado | 0v | 586 metros | -7.5348 -35.2882 |
| 28/02/2024 18:52:44 | BR-408 - Mocs - Timbaúba - PE | 67 | Ligado | 0v | 589 metros | -7.5387 -35.2846 |
| 28/02/2024 18:54:00 | BR-408 - Mocs - Timbaúba - PE | 69 | Ligado | 0v | 1,43 km | -7.5438 -35.2727 |
| 28/02/2024 18:54:27 | BR-408 - Timbaúba - PE | 61 | Ligado | 0v | 500 metros | -7.5452 -35.2684 |

| | | | | | | |
|------------------------|----------------------------------|----|--------|----|------------|---------------------|
| 28/02/2024 18:55:07 | BR-408 - Caueiras - Aliança - PE | 57 | Ligado | 0v | 723 metros | -7.5482 -35.2626 |
| 28/02/2024 18:55:47 | BR-408 - Caueiras - Aliança - PE | 60 | Ligado | 0v | 714 metros | -7.5505 -35.2565 |
| 28/02/2024 18:56:00 | BR-408 - Caueiras - Aliança - PE | 71 | Ligado | 0v | 223 metros | -7.5521 -35.2554 |
| 28/02/2024 18:56:27 | BR-408 - Caueiras - Aliança - PE | 69 | Ligado | 0v | 519 metros | -7.5564 -35.2572 |
| 28/02/2024 18:57:00 | BR-408 - Caueiras - Aliança - PE | 63 | Ligado | 0v | 604 metros | -7.5613 -35.2595 |
| 28/02/2024 18:57:12 | BR-408 - Caueiras - Aliança - PE | 67 | Ligado | 0v | 221 metros | -7.5633 -35.2594 |
| 28/02/2024 18:57:40 | BR-408 - Caueiras - Aliança - PE | 75 | Ligado | 0v | 560 metros | -7.5679 -35.2573 |
| 28/02/2024 18:58:19 | BR-408 - Caueiras - Aliança - PE | 60 | Ligado | 0v | 728 metros | -7.5722 -35.2524 |
| 28/02/2024 18:58:29 | BR-408 - Caueiras - Aliança - PE | 70 | Ligado | 0v | 182 metros | -7.5738 -35.2520 |
| 28/02/2024 18:58:55 | BR-408 - Caueiras - Aliança - PE | 64 | Ligado | 0v | 481 metros | -7.5781 -35.2522 |
| 28/02/2024 18:59:06 | BR-408 - Caueiras - Aliança - PE | 70 | Ligado | 0v | 205 metros | -7.5797 -35.2512 |
| 28/02/2024 18:59:17 | BR-408 - Caueiras - Aliança - PE | 71 | Ligado | 0v | 216 metros | -7.5810 -35.2498 |
| 28/02/2024 18:59:47 | BR-408 - Caueiras - Aliança - PE | 68 | Ligado | 0v | 575 metros | -7.5861 -35.2488 |
| 28/02/2024 19:00:27 | BR-408 - Caueiras - Aliança - PE | 49 | Ligado | 0v | 504 metros | -7.5906 -35.2482 |
| 28/02/2024 19:00:40 | BR-408 - Caueiras - Aliança - PE | 57 | Ligado | 0v | 193 metros | -7.5920 -35.2473 |
| 28/02/2024 19:00:56 | BR-408 - Caueiras - Aliança - PE | 55 | Ligado | 0v | 253 metros | -7.5932 -35.2453 |
| 28/02/2024 19:01:07 | BR-408 - Caueiras - Aliança - PE | 65 | Ligado | 0v | 188 metros | -7.5946 -35.2444 |
| 28/02/2024 19:01:20 | BR-408 - Caueiras - Aliança - PE | 62 | Ligado | 0v | 231 metros | -7.5965 -35.2436 |
| 28/02/2024 19:01:47 | BR-408 - Aliança - PE | 64 | Ligado | 0v | 479 metros | -7.6004 -35.2418 |
| 28/02/2024 19:02:27 | BR-408 - Aliança - PE | 68 | Ligado | 0v | 745 metros | -7.6069 -35.2402 |
| 28/02/2024 19:02:42 | BR-408 - Aliança - PE | 73 | Ligado | 0v | 290 metros | -7.6095 -35.2397 |
| 28/02/2024 19:03:07 | BR-408 - Aliança - PE | 65 | Ligado | 0v | 457 metros | -7.6136 -35.2397 |

| | | | | | | |
|------------------------|------------------------------|----|--------|----|------------|---------------------|
| 28/02/2024 19:03:18 | BR-408 - Aliança - PE | 63 | Ligado | 0v | 204 metros | -7.6154 -35.2392 |
| 28/02/2024 19:03:47 | BR-408 - Aliança - PE | 65 | Ligado | 0v | 537 metros | -7.6196 -35.2415 |
| 28/02/2024 19:04:11 | BR-408 - Aliança - PE | 66 | Ligado | 0v | 445 metros | -7.6236 -35.2413 |
| 28/02/2024 19:04:24 | BR-408 - Aliança - PE | 65 | Ligado | 0v | 234 metros | -7.6254 -35.2424 |
| 28/02/2024 19:05:03 | BR-408 - Aliança - PE | 58 | Ligado | 0v | 684 metros | -7.6290 -35.2474 |
| 28/02/2024 19:05:18 | BR-408 - Aliança - PE | 61 | Ligado | 0v | 258 metros | -7.6295 -35.2496 |
| 28/02/2024 19:05:47 | BR-408 - Aliança - PE | 67 | Ligado | 0v | 489 metros | -7.6334 -35.2518 |
| 28/02/2024 19:06:07 | BR-408 - Aliança - PE | 57 | Ligado | 0v | 327 metros | -7.6360 -35.2530 |
| 28/02/2024 19:06:28 | BR-408 - Aliança - PE | 61 | Ligado | 0v | 352 metros | -7.6390 -35.2540 |
| 28/02/2024 19:06:44 | BR-408 - Aliança - PE | 69 | Ligado | 0v | 293 metros | -7.6416 -35.2546 |
| 28/02/2024 19:08:29 | BR-408 - Nazaré da Mata - PE | 62 | Ligado | 0v | 1,75 km | -7.6565 -35.2495 |
| 28/02/2024 19:08:57 | BR-408 - Nazaré da Mata - PE | 65 | Ligado | 0v | 496 metros | -7.6609 -35.2502 |
| 28/02/2024 19:09:10 | BR-408 - Nazaré da Mata - PE | 62 | Ligado | 0v | 227 metros | -7.6628 -35.2497 |
| 28/02/2024 19:09:28 | BR-408 - Nazaré da Mata - PE | 63 | Ligado | 0v | 319 metros | -7.6649 -35.2478 |
| 28/02/2024 19:09:41 | BR-408 - Nazaré da Mata - PE | 69 | Ligado | 0v | 245 metros | -7.6667 -35.2465 |
| 28/02/2024 19:09:54 | BR-408 - Nazaré da Mata - PE | 61 | Ligado | 0v | 237 metros | -7.6688 -35.2466 |
| 28/02/2024 19:10:08 | BR-408 - Nazaré da Mata - PE | 55 | Ligado | 0v | 231 metros | -7.6706 -35.2478 |
| 28/02/2024 19:10:48 | BR-408 - Nazaré da Mata - PE | 59 | Ligado | 0v | 608 metros | -7.6750 -35.2509 |
| 28/02/2024 19:11:03 | BR-408 - Nazaré da Mata - PE | 57 | Ligado | 0v | 855 metros | -7.6770 -35.2519 |
| 28/02/2024 19:11:18 | BR-408 - Nazaré da Mata - PE | 45 | Ligado | 0v | 220 metros | -7.6790 -35.2519 |
| 28/02/2024 19:11:28 | BR-408 - Nazaré da Mata - PE | 35 | Ligado | 0v | 114 metros | -7.6799 -35.2514 |
| 28/02/2024 19:12:08 | BR-408 - Nazaré da Mata - PE | 34 | Ligado | 0v | 306 metros | -7.6820 -35.2496 |

| | | | | | | |
|------------------------|--|----|--------|----|------------|---------------------|
| 28/02/2024 19:12:31 | BR-408 - Nazaré da Mata - PE | 53 | Ligado | 0v | 286 metros | -7.6841 -35.2481 |
| 28/02/2024 19:12:41 | BR-408 - Nazaré da Mata - PE | 54 | Ligado | 0v | 147 metros | -7.6854 -35.2480 |
| 28/02/2024 19:12:53 | BR-408 - Nazaré da Mata - PE | 53 | Ligado | 0v | 170 metros | -7.6867 -35.2487 |
| 28/02/2024 19:13:06 | BR-408 - Nazaré da Mata - PE | 60 | Ligado | 0v | 200 metros | -7.6882 -35.2497 |
| 28/02/2024 19:13:28 | BR-408 - Nazaré da Mata - PE | 84 | Ligado | 0v | 446 metros | -7.6921 -35.2487 |
| 28/02/2024 19:14:08 | BR-408 - Nazaré da Mata - PE | 70 | Ligado | 0v | 852 metros | -7.6994 -35.2465 |
| 28/02/2024 19:14:39 | BR-408 - Nazaré da Mata - PE | 27 | Ligado | 0v | 457 metros | -7.7033 -35.2452 |
| 28/02/2024 19:14:51 | BR-408 - Nazaré da Mata - PE | 22 | Ligado | 0v | 79 metros | -7.7039 -35.2449 |
| 28/02/2024 19:15:28 | BR-408 - Nazaré da Mata - PE | 49 | Ligado | 0v | 353 metros | -7.7061 -35.2425 |
| 28/02/2024 19:15:53 | BR-408 - Nazaré da Mata - PE | 69 | Ligado | 0v | 401 metros | -7.7087 -35.2400 |
| 28/02/2024 19:16:08 | BR-408 - Nazaré da Mata - PE | 76 | Ligado | 0v | 313 metros | -7.7114 -35.2392 |
| 28/02/2024 19:16:30 | BR-408 - Nazaré da Mata - PE | 75 | Ligado | 0v | 464 metros | -7.7152 -35.2376 |
| 28/02/2024 19:16:48 | BR-408 - Nazaré da Mata - PE | 76 | Ligado | 0v | 402 metros | -7.7188 -35.2384 |
| 28/02/2024 19:17:16 | BR-408 - Nazaré da Mata - PE | 62 | Ligado | 0v | 492 metros | -7.7231 -35.2393 |
| 28/02/2024 19:17:28 | BR-408 - Nazaré da Mata - PE | 66 | Ligado | 0v | 210 metros | -7.7247 -35.2402 |
| 28/02/2024 19:17:39 | BR-408 - Nazaré da Mata - PE | 68 | Ligado | 0v | 202 metros | -7.7265 -35.2402 |
| 28/02/2024 19:18:05 | Rodovia BR-408 - Juá - Nazaré da Mata - PE | 72 | Ligado | 0v | 513 metros | -7.7306 -35.2381 |
| 28/02/2024 19:18:24 | Rodovia BR-408 - Juá - Nazaré da Mata - PE | 72 | Ligado | 0v | 379 metros | -7.7334 -35.2360 |
| 28/02/2024 19:18:48 | Rodovia BR-408 - Juá - Nazaré da Mata - PE | 64 | Ligado | 0v | 486 metros | -7.7376 -35.2349 |
| 28/02/2024 19:19:07 | Rodovia BR-408 - Juá - Nazaré da Mata - PE | 67 | Ligado | 0v | 354 metros | -7.7407 -35.2341 |
| 28/02/2024 19:19:28 | Rodovia BR-408 - Juá - Nazaré da Mata - PE | 12 | Ligado | 0v | 248 metros | -7.7429 -35.2343 |
| 28/02/2024 19:19:38 | Rodovia BR-408 - Juá - Nazaré da Mata - PE | 16 | Ligado | 0v | Parado | -7.7429 -35.2343 |

| | | | | | | |
|------------------------|---|----|--------|----|------------|---------------------|
| 28/02/2024 19:20:08 | Rua Nunes Machado - Juá - Nazaré da Mata - PE | 16 | Ligado | 0v | 180 metros | -7.7432 -35.2327 |
| 28/02/2024 19:20:20 | Rua Nunes Machado - Juá - Nazaré da Mata - PE | 17 | Ligado | 0v | 55 metros | -7.7435 -35.2322 |
| 28/02/2024 19:20:33 | Rua Doutor Florentino dos Santos - Juá - Nazaré da Mata - PE | 16 | Ligado | 0v | 71 metros | -7.7438 -35.2317 |
| 28/02/2024 19:20:45 | Rua Doutor Florentino dos Santos - Juá - Nazaré da Mata - PE | 19 | Ligado | 0v | 51 metros | -7.7439 -35.2313 |
| 28/02/2024 19:21:04 | Rua Coelho Neto - Juá - Nazaré da Mata - PE | 19 | Ligado | 0v | 96 metros | -7.7439 -35.2304 |
| 28/02/2024 19:21:26 | Rua Coelho Neto - Juá - Nazaré da Mata - PE | 21 | Ligado | 0v | 120 metros | -7.7435 -35.2294 |
| 28/02/2024 19:22:08 | Rua Coelho Neto - Juá - Nazaré da Mata - PE | 0 | Ligado | 0v | 73 metros | -7.7433 -35.2288 |
| 28/02/2024 19:22:48 | Rua Coelho Neto - Juá - Nazaré da Mata - PE | 0 | Ligado | 0v | Parado | -7.7433 -35.2288 |
| 28/02/2024 19:23:28 | Rua Coelho Neto - Juá - Nazaré da Mata - PE | 0 | Ligado | 0v | Parado | -7.7433 -35.2288 |
| 28/02/2024 19:24:08 | Rua Coelho Neto - Juá - Nazaré da Mata - PE | 0 | Ligado | 0v | Parado | -7.7433 -35.2288 |
| 28/02/2024 19:24:48 | Rua Coelho Neto - Juá - Nazaré da Mata - PE | 0 | Ligado | 0v | Parado | -7.7433 -35.2288 |
| 28/02/2024 19:25:28 | Rua Coelho Neto - Juá - Nazaré da Mata - PE | 0 | Ligado | 0v | Parado | -7.7433 -35.2288 |
| 28/02/2024 19:26:08 | Rua Coelho Neto - Juá - Nazaré da Mata - PE | 0 | Ligado | 0v | Parado | -7.7433 -35.2288 |
| 28/02/2024 19:26:28 | Rua Ermirio Coutinho, 3-1 - Juá - Nazaré da Mata - PE | 18 | Ligado | 0v | 80 metros | -7.7436 -35.2281 |
| 28/02/2024 19:26:39 | Rua Ermirio Coutinho - Sertãozinho - Nazaré da Mata - PE | 19 | Ligado | 0v | 60 metros | -7.7441 -35.2279 |
| 28/02/2024 19:26:50 | Avenida Coronel Luís Inácio - Alto da Boa Vista - Nazaré da Mata - PE | 19 | Ligado | 0v | 62 metros | -7.7446 -35.2279 |
| 28/02/2024 19:27:28 | Avenida Coronel Luís Inácio - Alto da Boa Vista - Nazaré da Mata - PE | 0 | Ligado | 0v | 95 metros | -7.7455 -35.2278 |
| 28/02/2024 19:28:08 | Rua Conselheiro João Brasil - Juá - Nazaré da Mata - PE | 0 | Ligado | 0v | 93 metros | -7.7462 -35.2273 |
| 28/02/2024 19:28:48 | Rua Conselheiro João Brasil - Juá - Nazaré da Mata - PE | 19 | Ligado | 0v | 182 metros | -7.7468 -35.2258 |
| 28/02/2024 19:29:28 | Rua Amaro Maltez de Farias - Alto da Boa Vista - Nazaré da Mata - PE | 20 | Ligado | 0v | 180 metros | -7.7474 -35.2243 |
| 28/02/2024 19:30:08 | Rua Amaro Maltez de Farias - Alto da Boa Vista - Nazaré da Mata - PE | 0 | Ligado | 0v | 95 metros | -7.7477 -35.2235 |
| 28/02/2024 19:30:48 | Rua Amaro Maltez de Farias - Alto da Boa Vista - Nazaré da Mata - PE | 0 | Ligado | 0v | Parado | -7.7477 -35.2235 |

| | | | | | | |
|------------------------|---|----|--------|----|------------|---------------------|
| 28/02/2024 21:32:39 | Rua Amaro Maltez de Farias - Alto da Boa Vista - Nazaré da Mata - PE | 0 | Ligado | 0v | Parado | -7.7477 -35.2235 |
| 28/02/2024 21:33:19 | Rua Amaro Maltez de Farias - Alto da Boa Vista - Nazaré da Mata - PE | 0 | Ligado | 0v | Parado | -7.7477 -35.2235 |
| 28/02/2024 21:33:59 | Rua Amaro Maltez de Farias - Alto da Boa Vista - Nazaré da Mata - PE | 0 | Ligado | 0v | Parado | -7.7477 -35.2235 |
| 28/02/2024 21:34:39 | Rua Amaro Maltez de Farias - Alto da Boa Vista - Nazaré da Mata - PE | 0 | Ligado | 0v | Parado | -7.7477 -35.2235 |
| 28/02/2024 21:35:19 | Rua Amaro Maltez de Farias - Alto da Boa Vista - Nazaré da Mata - PE | 0 | Ligado | 0v | Parado | -7.7477 -35.2235 |
| 28/02/2024 21:35:59 | Rua Amaro Maltez de Farias - Alto da Boa Vista - Nazaré da Mata - PE | 0 | Ligado | 0v | Parado | -7.7477 -35.2235 |
| 28/02/2024 21:36:39 | Rua Amaro Maltez de Farias - Alto da Boa Vista - Nazaré da Mata - PE | 0 | Ligado | 0v | Parado | -7.7477 -35.2235 |
| 28/02/2024 21:37:19 | Rua Amaro Maltez de Farias - Alto da Boa Vista - Nazaré da Mata - PE | 0 | Ligado | 0v | Parado | -7.7477 -35.2235 |
| 28/02/2024 21:37:59 | Rua Amaro Maltez de Farias - Alto da Boa Vista - Nazaré da Mata - PE | 0 | Ligado | 0v | Parado | -7.7477 -35.2235 |
| 28/02/2024 21:38:39 | Rua Amaro Maltez de Farias - Alto da Boa Vista - Nazaré da Mata - PE | 0 | Ligado | 0v | Parado | -7.7477 -35.2235 |
| 28/02/2024 21:39:19 | Rua Amaro Maltez de Farias - Alto da Boa Vista - Nazaré da Mata - PE | 0 | Ligado | 0v | Parado | -7.7477 -35.2235 |
| 28/02/2024 21:39:59 | Rua José Pedro da Silva - Sertãozinho - Nazaré da Mata - PE | 0 | Ligado | 0v | 52 metros | -7.7473 -35.2238 |
| 28/02/2024 21:40:39 | Rua Amaro Maltez de Farias - Alto da Boa Vista - Nazaré da Mata - PE | 0 | Ligado | 0v | 53 metros | -7.7474 -35.2243 |
| 28/02/2024 21:41:19 | Rua Conselheiro João Brasil - Juá - Nazaré da Mata - PE | 13 | Ligado | 0v | 170 metros | -7.7469 -35.2257 |
| 28/02/2024 21:41:59 | Rua Conselheiro João Brasil - Juá - Nazaré da Mata - PE | 11 | Ligado | 0v | 173 metros | -7.7463 -35.2272 |
| 28/02/2024 21:42:29 | Avenida Coronel Luís Inácio - Alto da Boa Vista - Nazaré da Mata - PE | 12 | Ligado | 0v | 63 metros | -7.7461 -35.2277 |
| 28/02/2024 21:42:39 | Avenida Coronel Luís Inácio - Alto da Boa Vista - Nazaré da Mata - PE | 18 | Ligado | 0v | Parado | -7.7461 -35.2277 |
| 28/02/2024 21:43:01 | Avenida Coronel Luís Inácio - Alto da Boa Vista - Nazaré da Mata - PE | 15 | Ligado | 0v | 158 metros | -7.7447 -35.2279 |
| 28/02/2024 21:43:17 | Rua Marechal Dantas Barreto - Sertãozinho - Nazaré da Mata - PE | 20 | Ligado | 0v | 81 metros | -7.7440 -35.2277 |
| 28/02/2024 21:43:30 | Rua Marechal Dantas Barreto - Sertãozinho - Nazaré da Mata - PE | 13 | Ligado | 0v | 64 metros | -7.7435 -35.2274 |
| 28/02/2024 21:43:59 | Rua Dom Moura - Sertãozinho - Nazaré da Mata - PE | 21 | Ligado | 0v | 157 metros | -7.7423 -35.2266 |
| 28/02/2024 21:44:16 | Praça João XXIII - Sertãozinho - Nazaré da Mata - PE | 15 | Ligado | 0v | 77 metros | -7.7419 -35.2261 |

| | | | | | | |
|------------------------|--|----|--------|----|------------|---------------------|
| 28/02/2024 21:44:26 | Praça João XXIII - Sertãozinho - Nazaré da Mata - PE | 13 | Ligado | 0v | Parado | -7.7419 -35.2261 |
| 28/02/2024 21:44:36 | Praça João XXIII - Sertãozinho - Nazaré da Mata - PE | 16 | Ligado | 0v | Parado | -7.7419 -35.2261 |
| 28/02/2024 21:44:55 | Rua Bom Jesus - Sertãozinho - Nazaré da Mata - PE | 24 | Ligado | 0v | 123 metros | -7.7422 -35.2271 |
| 28/02/2024 21:45:11 | Rua Bom Jesus - Sertãozinho - Nazaré da Mata - PE | 12 | Ligado | 0v | 88 metros | -7.7427 -35.2278 |
| 28/02/2024 21:45:21 | Rua Bom Jesus - Sertãozinho - Nazaré da Mata - PE | 11 | Ligado | 0v | Parado | -7.7427 -35.2278 |
| 28/02/2024 21:46:00 | Rua Doutor Florentino dos Santos - Juá - Nazaré da Mata - PE | 0 | Ligado | 0v | 58 metros | -7.7425 -35.2283 |
| 28/02/2024 21:46:40 | Rua Doutor Florentino dos Santos - Juá - Nazaré da Mata - PE | 0 | Ligado | 0v | Parado | -7.7425 -35.2283 |
| 28/02/2024 21:47:02 | Rua Doutor Florentino dos Santos - Juá - Nazaré da Mata - PE | 11 | Ligado | 0v | Parado | -7.7425 -35.2283 |
| 28/02/2024 21:47:15 | Rua Doutor Florentino dos Santos - Juá - Nazaré da Mata - PE | 12 | Ligado | 0v | 86 metros | -7.7429 -35.2289 |
| 28/02/2024 21:48:00 | Rua Doutor Florentino dos Santos - Juá - Nazaré da Mata - PE | 0 | Ligado | 0v | Parado | -7.7429 -35.2289 |
| 28/02/2024 21:48:40 | Rua Doutor Florentino dos Santos - Juá - Nazaré da Mata - PE | 13 | Ligado | 0v | 120 metros | -7.7433 -35.2299 |
| 28/02/2024 21:49:13 | Rua Doutor Florentino dos Santos - Juá - Nazaré da Mata - PE | 17 | Ligado | 0v | 136 metros | -7.7436 -35.2311 |
| 28/02/2024 21:49:25 | Rua Doutor Florentino dos Santos - Juá - Nazaré da Mata - PE | 20 | Ligado | 0v | 60 metros | -7.7437 -35.2316 |
| 28/02/2024 21:49:35 | Rua Nunes Machado - Juá - Nazaré da Mata - PE | 20 | Ligado | 0v | 65 metros | -7.7435 -35.2322 |
| 28/02/2024 21:49:49 | Rua Nunes Machado - Juá - Nazaré da Mata - PE | 17 | Ligado | 0v | 62 metros | -7.7433 -35.2327 |
| 28/02/2024 21:50:00 | Rua Nunes Machado - Juá - Nazaré da Mata - PE | 25 | Ligado | 0v | 55 metros | -7.7433 -35.2332 |
| 28/02/2024 21:50:12 | Juá - Nazaré da Mata - PE | 20 | Ligado | 0v | 86 metros | -7.7432 -35.2340 |
| 28/02/2024 21:50:23 | Juá - Nazaré da Mata - PE | 17 | Ligado | 0v | 53 metros | -7.7427 -35.2340 |
| 28/02/2024 21:50:40 | Rodovia BR-408 - Juá - Nazaré da Mata - PE | 49 | Ligado | 0v | 149 metros | -7.7414 -35.2341 |
| 28/02/2024 21:50:57 | Rodovia BR-408 - Juá - Nazaré da Mata - PE | 61 | Ligado | 0v | 277 metros | -7.7390 -35.2344 |
| 28/02/2024 21:51:20 | Rodovia BR-408 - Juá - Nazaré da Mata - PE | 67 | Ligado | 0v | 455 metros | -7.7351 -35.2357 |
| 28/02/2024 21:51:38 | Rodovia BR-408 - Juá - Nazaré da Mata - PE | 59 | Ligado | 0v | 315 metros | -7.7324 -35.2365 |

| | | | | | | |
|------------------------|--|----|--------|----|------------|---------------------|
| 28/02/2024 21:52:00 | Rodovia BR-408 - Juá - Nazaré da Mata - PE | 54 | Ligado | 0v | 348 metros | -7.7299 -35.2385 |
| 28/02/2024 21:52:26 | BR-408 - Nazaré da Mata - PE | 69 | Ligado | 0v | 419 metros | -7.7265 -35.2402 |
| 28/02/2024 21:52:36 | BR-408 - Nazaré da Mata - PE | 66 | Ligado | 0v | 186 metros | -7.7249 -35.2402 |
| 28/02/2024 21:52:51 | BR-408 - Nazaré da Mata - PE | 66 | Ligado | 0v | 283 metros | -7.7226 -35.2390 |
| 28/02/2024 21:53:05 | BR-408 - Nazaré da Mata - PE | 74 | Ligado | 0v | 274 metros | -7.7202 -35.2387 |
| 28/02/2024 21:53:20 | BR-408 - Nazaré da Mata - PE | 72 | Ligado | 0v | 327 metros | -7.7174 -35.2379 |
| 28/02/2024 21:53:30 | BR-408 - Nazaré da Mata - PE | 63 | Ligado | 0v | 509 metros | -7.7158 -35.2375 |
| 28/02/2024 21:53:44 | BR-408 - Nazaré da Mata - PE | 65 | Ligado | 0v | 729 metros | -7.7137 -35.2380 |
| 28/02/2024 21:54:00 | BR-408 - Nazaré da Mata - PE | 60 | Ligado | 0v | 283 metros | -7.7114 -35.2391 |
| 28/02/2024 21:54:28 | BR-408 - Nazaré da Mata - PE | 56 | Ligado | 0v | 441 metros | -7.7078 -35.2407 |
| 28/02/2024 21:54:40 | BR-408 - Nazaré da Mata - PE | 71 | Ligado | 0v | 217 metros | -7.7065 -35.2421 |
| 28/02/2024 21:56:41 | BR-408 - Nazaré da Mata - PE | 47 | Ligado | 0v | 2,23 km | -7.6879 -35.2495 |
| 28/02/2024 21:57:21 | BR-408 - Nazaré da Mata - PE | 55 | Ligado | 0v | 490 metros | -7.6837 -35.2482 |
| 28/02/2024 21:58:14 | BR-408 - Nazaré da Mata - PE | 72 | Ligado | 0v | 954 metros | -7.6757 -35.2513 |
| 28/02/2024 21:58:50 | BR-408 - Nazaré da Mata - PE | 69 | Ligado | 0v | 702 metros | -7.6705 -35.2477 |
| 28/02/2024 21:59:04 | BR-408 - Nazaré da Mata - PE | 70 | Ligado | 0v | 974 metros | -7.6684 -35.2464 |
| 28/02/2024 21:59:17 | BR-408 - Nazaré da Mata - PE | 69 | Ligado | 0v | 247 metros | -7.6662 -35.2466 |
| 28/02/2024 21:59:30 | BR-408 - Nazaré da Mata - PE | 71 | Ligado | 0v | 252 metros | -7.6645 -35.2481 |
| 28/02/2024 21:59:45 | BR-408 - Nazaré da Mata - PE | 73 | Ligado | 0v | 301 metros | -7.6625 -35.2499 |
| 28/02/2024 21:59:57 | BR-408 - Nazaré da Mata - PE | 71 | Ligado | 0v | 240 metros | -7.6603 -35.2500 |
| 28/02/2024 22:00:10 | BR-408 - Nazaré da Mata - PE | 71 | Ligado | 0v | 253 metros | -7.6582 -35.2492 |
| 28/02/2024 22:00:50 | BR-408 - Aliança - PE | 68 | Ligado | 0v | 863 metros | -7.6508 -35.2515 |

| | | | | | | |
|------------------------|----------------------------------|----|--------|----|------------|---------------------|
| 28/02/2024 22:01:30 | BR-408 - Aliança - PE | 68 | Ligado | 0v | 790 metros | -7.6441 -35.2540 |
| 28/02/2024 22:01:49 | BR-408 - Aliança - PE | 72 | Ligado | 0v | 370 metros | -7.6409 -35.2545 |
| 28/02/2024 22:02:10 | BR-408 - Aliança - PE | 70 | Ligado | 0v | 409 metros | -7.6374 -35.2533 |
| 28/02/2024 22:02:50 | BR-408 - Aliança - PE | 68 | Ligado | 0v | 776 metros | -7.6309 -35.2508 |
| 28/02/2024 22:03:02 | BR-408 - Aliança - PE | 71 | Ligado | 0v | 221 metros | -7.6295 -35.2494 |
| 28/02/2024 22:03:13 | BR-408 - Aliança - PE | 68 | Ligado | 0v | 210 metros | -7.6291 -35.2476 |
| 28/02/2024 22:03:30 | BR-408 - Aliança - PE | 71 | Ligado | 0v | 328 metros | -7.6275 -35.2451 |
| 28/02/2024 22:03:54 | BR-408 - Aliança - PE | 70 | Ligado | 0v | 456 metros | -7.6249 -35.2419 |
| 28/02/2024 22:04:06 | BR-408 - Aliança - PE | 70 | Ligado | 0v | 233 metros | -7.6229 -35.2412 |
| 28/02/2024 22:04:23 | BR-408 - Aliança - PE | 67 | Ligado | 0v | 329 metros | -7.6200 -35.2415 |
| 28/02/2024 22:04:50 | BR-408 - Aliança - PE | 68 | Ligado | 0v | 519 metros | -7.6159 -35.2392 |
| 28/02/2024 22:05:14 | BR-408 - Aliança - PE | 60 | Ligado | 0v | 443 metros | -7.6120 -35.2398 |
| 28/02/2024 22:05:30 | BR-408 - Aliança - PE | 50 | Ligado | 0v | 248 metros | -7.6098 -35.2396 |
| 28/02/2024 22:05:40 | BR-408 - Aliança - PE | 47 | Ligado | 0v | 134 metros | -7.6086 -35.2398 |
| 28/02/2024 22:06:10 | BR-408 - Aliança - PE | 64 | Ligado | 0v | 465 metros | -7.6045 -35.2406 |
| 28/02/2024 22:06:34 | BR-408 - Aliança - PE | 67 | Ligado | 0v | 452 metros | -7.6006 -35.2417 |
| 28/02/2024 22:06:50 | BR-408 - Caueiras - Aliança - PE | 71 | Ligado | 0v | 312 metros | -7.5981 -35.2430 |
| 28/02/2024 22:07:18 | BR-408 - Caueiras - Aliança - PE | 72 | Ligado | 0v | 571 metros | -7.5934 -35.2451 |
| 28/02/2024 22:07:31 | BR-408 - Caueiras - Aliança - PE | 77 | Ligado | 0v | 266 metros | -7.5922 -35.2471 |
| 28/02/2024 22:07:42 | BR-408 - Caueiras - Aliança - PE | 70 | Ligado | 0v | 228 metros | -7.5904 -35.2482 |
| 28/02/2024 22:08:11 | BR-408 - Caueiras - Aliança - PE | 35 | Ligado | 0v | 312 metros | -7.5877 -35.2486 |
| 28/02/2024 22:08:51 | BR-408 - Caueiras - Aliança - PE | 56 | Ligado | 0v | 441 metros | -7.5837 -35.2491 |

| | | | | | | |
|------------------------|---------------------------------------|----|--------|----|------------|---------------------|
| 28/02/2024 22:09:06 | BR-408 - Caueiras - Aliança - PE | 69 | Ligado | 0v | 276 metros | -7.5813 -35.2496 |
| 28/02/2024 22:09:26 | BR-408 - Caueiras - Aliança - PE | 68 | Ligado | 0v | 383 metros | -7.5788 -35.2519 |
| 28/02/2024 22:10:00 | BR-408 - Caueiras - Aliança - PE | 59 | Ligado | 0v | 637 metros | -7.5731 -35.2520 |
| 28/02/2024 22:10:11 | BR-408 - Caueiras - Aliança - PE | 56 | Ligado | 0v | 180 metros | -7.5717 -35.2528 |
| 28/02/2024 22:10:50 | BR-408 - Caueiras - Aliança - PE | 62 | Ligado | 0v | 698 metros | -7.5676 -35.2575 |
| 28/02/2024 22:11:31 | BR-408 - Caueiras - Aliança - PE | 45 | Ligado | 0v | 512 metros | -7.5634 -35.2594 |
| 28/02/2024 22:11:42 | BR-408 - Caueiras - Aliança - PE | 50 | Ligado | 0v | 151 metros | -7.5620 -35.2595 |
| 28/02/2024 22:11:52 | BR-408 - Caueiras - Aliança - PE | 51 | Ligado | 0v | 142 metros | -7.5608 -35.2593 |
| 28/02/2024 22:12:11 | BR-408 - Caueiras - Aliança - PE | 64 | Ligado | 0v | 308 metros | -7.5583 -35.2581 |
| 28/02/2024 22:12:50 | BR-408 - Caueiras - Aliança - PE | 57 | Ligado | 0v | 730 metros | -7.5524 -35.2553 |
| 28/02/2024 22:13:05 | Aliança - PE | 40 | Ligado | 0v | 865 metros | -7.5508 -35.2559 |
| 28/02/2024 22:13:31 | BR-408 - Caueiras - Aliança - PE | 56 | Ligado | 0v | 357 metros | -7.5497 -35.2589 |
| 28/02/2024 22:14:11 | BR-408 - Caueiras - Aliança - PE | 63 | Ligado | 0v | 954 metros | -7.5474 -35.2639 |
| 28/02/2024 22:18:03 | BR-408 - Mocs - Timbaúba - PE | 66 | Ligado | 0v | 3,56 km | -7.5280 -35.2895 |
| 28/02/2024 22:18:43 | BR-408 - Mocs - Timbaúba - PE | 69 | Ligado | 0v | 780 metros | -7.5226 -35.2940 |
| 28/02/2024 22:19:28 | BR-408 - Mocs - Timbaúba - PE | 67 | Ligado | 0v | 855 metros | -7.5220 -35.3017 |
| 28/02/2024 22:19:45 | BR-408 - Mocs - Timbaúba - PE | 50 | Ligado | 0v | 286 metros | -7.5214 -35.3042 |
| 28/02/2024 22:19:56 | BR-408 - Mocs - Timbaúba - PE | 29 | Ligado | 0v | 123 metros | -7.5210 -35.3053 |
| 28/02/2024 22:20:08 | Rodovia PE-082 - Mocs - Timbaúba - PE | 39 | Ligado | 0v | 105 metros | -7.5201 -35.3052 |
| 28/02/2024 22:20:48 | Rodovia PE-082 - Mocs - Timbaúba - PE | 38 | Ligado | 0v | 421 metros | -7.5165 -35.3042 |
| 28/02/2024 22:21:28 | Rodovia PE-082 - Mocs - Timbaúba - PE | 44 | Ligado | 0v | 377 metros | -7.5132 -35.3032 |
| 28/02/2024 22:22:08 | Rodovia PE-082 - Mocs - Timbaúba - PE | 42 | Ligado | 0v | 359 metros | -7.5101 -35.3022 |

| | | | | | | |
|------------------------|--|----|--------|----|------------|---------------------|
| 28/02/2024 22:22:48 | Rodovia PE-082 - Mocs - Timbaúba - PE | 36 | Ligado | 0v | 496 metros | -7.5061 -35.3003 |
| 28/02/2024 22:23:16 | Rodovia PE-082 - Mocs - Timbaúba - PE | 40 | Ligado | 0v | 274 metros | -7.5039 -35.2992 |
| 28/02/2024 22:23:28 | Rodovia PE-082 - Mocs - Timbaúba - PE | 37 | Ligado | 0v | 142 metros | -7.5026 -35.2990 |
| 28/02/2024 22:24:08 | Rodovia PE-082 - Mocs - Ferreiros - PE | 21 | Ligado | 0v | 315 metros | -7.4999 -35.2984 |
| 28/02/2024 22:24:48 | Rodovia PE-082 - Mocs - Ferreiros - PE | 0 | Ligado | 0v | Parado | -7.4999 -35.2984 |
| 28/02/2024 22:25:28 | Rodovia PE-082 - Mocs - Ferreiros - PE | 0 | Ligado | 0v | Parado | -7.4999 -35.2984 |
| 28/02/2024 22:26:08 | Rodovia PE-082 - Mocs - Timbaúba - PE | 31 | Ligado | 0v | 253 metros | -7.4976 -35.2980 |
| 28/02/2024 22:26:37 | Rodovia PE-082 - Mocs - Ferreiros - PE | 16 | Ligado | 0v | 195 metros | -7.4959 -35.2976 |
| 28/02/2024 22:26:48 | Rodovia PE-082 - Mocs - Ferreiros - PE | 14 | Ligado | 0v | Parado | -7.4959 -35.2976 |
| 28/02/2024 22:27:28 | Rua Santa Augusta - Timbaúba - PE | 12 | Ligado | 0v | 178 metros | -7.4955 -35.2992 |
| 28/02/2024 22:27:42 | Rua Santa Augusta - Timbaúba - PE | 12 | Ligado | 0v | Parado | -7.4955 -35.2992 |
| 28/02/2024 22:28:08 | Rua Luiz Marinho Falcão - Timbaúba - PE | 18 | Ligado | 0v | 147 metros | -7.4953 -35.3005 |
| 28/02/2024 22:28:48 | Rua Luiz Marinho Falcão, 5 - Timbaúba - PE | 12 | Ligado | 0v | 161 metros | -7.4952 -35.3019 |
| 28/02/2024 22:28:58 | Rua Luiz Marinho Falcão, 5 - Timbaúba - PE | 10 | Ligado | 0v | Parado | -7.4952 -35.3019 |
| 28/02/2024 22:29:28 | Rua Luiz Marinho Falcão, 5 - Timbaúba - PE | 0 | Ligado | 0v | Parado | -7.4952 -35.3019 |
| 28/02/2024 22:30:08 | Rua Luiz Marinho Falcão, 5 - Timbaúba - PE | 0 | Ligado | 0v | Parado | -7.4952 -35.3019 |
| 28/02/2024 22:30:35 | Rua Luiz Marinho Falcão, 5 - Timbaúba - PE | 12 | Ligado | 0v | Parado | -7.4952 -35.3019 |
| 28/02/2024 22:30:47 | Rua Luiz Marinho Falcão, 5 - Timbaúba - PE | 14 | Ligado | 0v | 56 metros | -7.4952 -35.3014 |
| 28/02/2024 22:31:28 | Rua Luiz Marinho Falcão - Timbaúba - PE | 13 | Ligado | 0v | 141 metros | -7.4953 -35.3002 |
| 28/02/2024 22:32:08 | Rua Santa Augusta - Timbaúba - PE | 0 | Ligado | 0v | 108 metros | -7.4955 -35.2992 |
| 28/02/2024 22:32:48 | Rua Luiz Marinho Falcão - Timbaúba - PE | 21 | Ligado | 0v | 134 metros | -7.4958 -35.2980 |
| 28/02/2024 22:33:04 | Rodovia PE-082 - Mocs - Ferreiros - PE | 14 | Ligado | 0v | 55 metros | -7.4958 -35.2975 |


| | | | | | | |
|------------------------|---------------------------------|----|--------|----|------------|---------------------|
| 28/02/2024 22:33:28 | Rodovia PE-082 - Ferreiros - PE | 28 | Ligado | 0v | 129 metros | -7.4946 -35.2973 |
| 28/02/2024 22:34:08 | Rodovia PE-082 - Ferreiros - PE | 43 | Ligado | 0v | 336 metros | -7.4917 -35.2967 |
| 28/02/2024 22:34:22 | Rodovia PE-082 - Ferreiros - PE | 54 | Ligado | 0v | 196 metros | -7.4900 -35.2962 |
| 28/02/2024 22:34:32 | Rodovia PE-082 - Ferreiros - PE | 59 | Ligado | 0v | 160 metros | -7.4888 -35.2954 |
| 28/02/2024 22:34:48 | Rodovia PE-082 - Ferreiros - PE | 68 | Ligado | 0v | 288 metros | -7.4871 -35.2935 |
| 28/02/2024 22:35:28 | Rodovia PE-082 - Ferreiros - PE | 65 | Ligado | 0v | 747 metros | -7.4827 -35.2884 |
| 28/02/2024 22:36:08 | Rodovia PE-082 - Ferreiros - PE | 59 | Ligado | 0v | 728 metros | -7.4784 -35.2834 |
| 28/02/2024 22:36:48 | Rodovia PE-082 - Ferreiros - PE | 48 | Ligado | 0v | 552 metros | -7.4751 -35.2797 |
| 28/02/2024 22:37:28 | Rodovia PE-082 - Ferreiros - PE | 29 | Ligado | 0v | 505 metros | -7.4721 -35.2763 |
| 28/02/2024 22:38:08 | Rodovia PE-082 - Ferreiros - PE | 16 | Ligado | 0v | 218 metros | -7.4708 -35.2748 |
| 28/02/2024 22:38:48 | Rodovia PE-082 - Ferreiros - PE | 38 | Ligado | 0v | 332 metros | -7.4689 -35.2725 |
| 28/02/2024 22:39:28 | Rodovia PE-082 - Ferreiros - PE | 32 | Ligado | 0v | 377 metros | -7.4669 -35.2697 |
| 28/02/2024 22:40:08 | Rodovia PE-082 - Ferreiros - PE | 42 | Ligado | 0v | 438 metros | -7.4645 -35.2666 |
| 28/02/2024 22:40:48 | Rodovia PE-082 - Ferreiros - PE | 50 | Ligado | 0v | 527 metros | -7.4616 -35.2628 |
| 28/02/2024 22:41:28 | Rodovia PE-082 - Ferreiros - PE | 53 | Ligado | 0v | 573 metros | -7.4585 -35.2587 |
| 28/02/2024 22:42:08 | Rodovia PE-082 - Ferreiros - PE | 31 | Ligado | 0v | 578 metros | -7.4554 -35.2545 |
| 28/02/2024 22:42:37 | Rodovia PE-082 - Ferreiros - PE | 36 | Ligado | 0v | 268 metros | -7.4537 -35.2527 |
| 28/02/2024 22:42:48 | Rodovia PE-082 - Ferreiros - PE | 44 | Ligado | 0v | 118 metros | -7.4528 -35.2523 |
| 28/02/2024 22:43:28 | Rodovia PE-082 - Ferreiros - PE | 18 | Ligado | 0v | 411 metros | -7.4493 -35.2510 |
| 28/02/2024 22:43:40 | Rodovia PE-082 - Ferreiros - PE | 13 | Ligado | 0v | 61 metros | -7.4488 -35.2508 |
| 28/02/2024 22:44:08 | Rodovia PE-082 - Ferreiros - PE | 20 | Ligado | 0v | 228 metros | -7.4469 -35.2501 |
| 28/02/2024 22:44:29 | Rodovia PE-082 - Ferreiros - PE | 31 | Ligado | 0v | 139 metros | -7.4457 -35.2498 |

| | | | | | | |
|------------------------|--|----|--------|----|------------|---------------------|
| 28/02/2024 22:44:48 | Rodovia PE-082 - Ferreiros - PE | 40 | Ligado | 0v | 183 metros | -7.4441 -35.2498 |
| 28/02/2024 22:45:28 | Rodovia PE-082 - Ferreiros - PE | 38 | Ligado | 0v | 504 metros | -7.4395 -35.2502 |
| 28/02/2024 22:45:43 | Rodovia PE-082 - Ferreiros - PE | 39 | Ligado | 0v | 163 metros | -7.4382 -35.2506 |
| 28/02/2024 22:46:08 | Ferreiros - PE | 48 | Ligado | 0v | 295 metros | -7.4358 -35.2519 |
| 28/02/2024 22:46:48 | Rodovia PE-082 - Ferreiros - PE | 38 | Ligado | 0v | 533 metros | -7.4315 -35.2540 |
| 28/02/2024 22:47:20 | Rodovia PE-082 - Camutanga - PE | 46 | Ligado | 0v | 459 metros | -7.4278 -35.2558 |
| 28/02/2024 22:47:45 | Rodovia PE-082 - Camutanga - PE | 11 | Ligado | 0v | 187 metros | -7.4262 -35.2562 |
| 28/02/2024 22:48:08 | Rodovia PE-082 - Camutanga - PE | 0 | Ligado | 0v | Parado | -7.4262 -35.2562 |
| 28/02/2024 22:48:49 | Rodovia PE-082 - Camutanga - PE | 44 | Ligado | 0v | 313 metros | -7.4239 -35.2578 |
| 28/02/2024 22:49:29 | Rodovia PE-082 - Camutanga - PE | 31 | Ligado | 0v | 348 metros | -7.4209 -35.2589 |
| 28/02/2024 22:50:09 | Rodovia PE-082 - Camutanga - PE | 21 | Ligado | 0v | 352 metros | -7.4179 -35.2599 |
| 28/02/2024 22:50:49 | Rodovia PE-082 - Camutanga - PE | 25 | Ligado | 0v | 233 metros | -7.4162 -35.2610 |
| 28/02/2024 22:50:59 | Rodovia Pe Oitenta e Dois - Camutanga - PE | 17 | Ligado | 0v | 69 metros | -7.4156 -35.2613 |
| 28/02/2024 22:51:20 | Rua Santa Cruz - Camutanga - PE | 40 | Ligado | 0v | 194 metros | -7.4151 -35.2630 |
| 28/02/2024 22:52:09 | Rua Santa Cruz - Camutanga - PE | 18 | Ligado | 0v | 598 metros | -7.4112 -35.2667 |
| 28/02/2024 22:52:49 | Rua Santa Cruz - Camutanga - PE | 11 | Ligado | 0v | 221 metros | -7.4098 -35.2681 |
| 28/02/2024 22:53:29 | Rua Santa Cruz - Camutanga - PE | 23 | Ligado | 0v | 282 metros | -7.4080 -35.2699 |
| 28/02/2024 22:54:09 | Rua Santa Cruz - Camutanga - PE | 0 | Ligado | 0v | 206 metros | -7.4069 -35.2714 |
| 28/02/2024 22:54:49 | Rua Santa Cruz - Camutanga - PE | 0 | Ligado | 0v | Parado | -7.4069 -35.2714 |
| 28/02/2024 22:55:00 | Rua Santa Cruz - Camutanga - PE | 19 | Ligado | 0v | Parado | -7.4069 -35.2714 |
| 28/02/2024 22:55:29 | Rua Santa Cruz - Camutanga - PE | 14 | Ligado | 0v | 168 metros | -7.4058 -35.2724 |
| 28/02/2024 22:56:09 | Rua Santa Cruz - Camutanga - PE | 0 | Ligado | 0v | 89 metros | -7.4052 -35.2729 |

| | | | | | | |
|------------------------|---|----|--------|----|------------|---------------------|
| 28/02/2024 22:56:40 | Rua Santa Cruz - Camutanga - PE | 19 | Ligado | 0v | 67 metros | -7.4047 -35.2733 |
| 28/02/2024 22:57:04 | Rua Santa Cruz - Camutanga - PE | 18 | Ligado | 0v | 97 metros | -7.4039 -35.2737 |
| 28/02/2024 22:57:29 | Rua Santa Cruz - Itambé - PE | 18 | Ligado | 0v | 130 metros | -7.4028 -35.2734 |
| 28/02/2024 22:58:05 | Rua Santa Cruz - Itambé - PE | 15 | Ligado | 0v | 97 metros | -7.4021 -35.2738 |
| 28/02/2024 22:58:37 | Rua Santa Cruz - Itambé - PE | 15 | Ligado | 0v | 130 metros | -7.4012 -35.2745 |
| 28/02/2024 22:58:49 | Rua Santa Cruz - Itambé - PE | 12 | Ligado | 0v | Parado | -7.4012 -35.2745 |
| 28/02/2024 22:59:26 | Rua Santa Cruz - Itambé - PE | 13 | Ligado | 0v | 213 metros | -7.3995 -35.2755 |
| 28/02/2024 23:00:09 | Rua Carpina - Itambé - PE | 0 | Ligado | 0v | 79 metros | -7.3989 -35.2759 |
| 28/02/2024 23:00:49 | Rua Carpina - Itambé - PE | 0 | Ligado | 0v | Parado | -7.3989 -35.2759 |
| 28/02/2024 23:01:29 | Rua Santa Cruz - Itambé - PE | 11 | Ligado | 0v | 62 metros | -7.3994 -35.2756 |
| 28/02/2024 23:02:09 | Rua Santa Cruz - Itambé - PE | 11 | Ligado | 0v | 152 metros | -7.4006 -35.2749 |
| 28/02/2024 23:02:49 | Rua Santa Cruz - Itambé - PE | 15 | Ligado | 0v | 154 metros | -7.4017 -35.2741 |
| 28/02/2024 23:03:29 | Itambé - PE | 0 | Ligado | 0v | 118 metros | -7.4025 -35.2734 |
| 28/02/2024 23:03:49 | Rua Santa Cruz - Itambé - PE | 22 | Ligado | 0v | 59 metros | -7.4030 -35.2734 |
| 28/02/2024 23:04:06 | Rua Santa Cruz - Camutanga - PE | 27 | Ligado | 0v | 110 metros | -7.4040 -35.2737 |
| 28/02/2024 23:04:21 | Rua Santa Cruz - Camutanga - PE | 11 | Ligado | 0v | 62 metros | -7.4044 -35.2735 |
| 28/02/2024 23:04:49 | Avenida Pedro de Albuquerque Uchôa - Camutanga - PE | 0 | Ligado | 0v | 113 metros | -7.4050 -35.2743 |
| 28/02/2024 23:05:29 | Avenida Pedro de Albuquerque Uchôa - Camutanga - PE | 0 | Ligado | 0v | 217 metros | -7.4055 -35.2762 |
| 28/02/2024 23:06:09 | Estrada para Quebeque - Camutanga - PE | 14 | Ligado | 0v | 83 metros | -7.4057 -35.2769 |
| 28/02/2024 23:06:49 | Avenida Pedro de Albuquerque Uchôa - Camutanga - PE | 0 | Ligado | 0v | 140 metros | -7.4064 -35.2780 |
| 28/02/2024 23:07:29 | Rua Elizete Maria Xavier - Camutanga - PE | 0 | Ligado | 0v | 96 metros | -7.4072 -35.2776 |
| 28/02/2024 23:08:09 | Rua Joaquim Nabuco - Camutanga - PE | 0 | Ligado | 0v | 103 metros | -7.4081 -35.2773 |

| | | | | | | |
|------------------------|---|----|--------|----|------------|---------------------|
| 28/02/2024 23:08:49 | Rua Maurício Dias Pereira - Camutanga - PE | 0 | Ligado | 0v | 93 metros | -7.4085 -35.2780 |
| 28/02/2024 23:09:22 | Rua Joaquim Nabuco - Camutanga - PE | 13 | Ligado | 0v | 63 metros | -7.4086 -35.2786 |
| 28/02/2024 23:10:09 | Rua Joaquim Nabuco - Camutanga - PE | 0 | Ligado | 0v | Parado | -7.4086 -35.2786 |
| 28/02/2024 23:10:35 | Rua Joaquim Nabuco - Camutanga - PE | 13 | Ligado | 0v | Parado | -7.4086 -35.2786 |
| 28/02/2024 23:10:49 | Rua Joaquim Nabuco - Camutanga - PE | 0 | Ligado | 0v | 87 metros | -7.4083 -35.2779 |
| 28/02/2024 23:11:29 | Rua Joaquim Nabuco - Camutanga - PE | 0 | Ligado | 0v | 153 metros | -7.4077 -35.2766 |
| 28/02/2024 23:12:09 | Rua Joaquim Nabuco - Camutanga - PE | 0 | Ligado | 0v | 94 metros | -7.4073 -35.2759 |
| 28/02/2024 23:12:49 | Avenida Moisés Correia - Camutanga - PE | 16 | Ligado | 0v | 63 metros | -7.4077 -35.2756 |
| 28/02/2024 23:13:26 | Travessa José Batista - Camutanga - PE | 11 | Ligado | 0v | 134 metros | -7.4088 -35.2751 |
| 28/02/2024 23:14:09 | Rua Vereadora Helena de Souza Cavalcanti - Camutanga - PE | 0 | Ligado | 0v | 76 metros | -7.4092 -35.2757 |
| 28/02/2024 23:14:29 | Rua Vereadora Helena de Souza Cavalcanti - Camutanga - PE | 10 | Ligado | 0v | Parado | -7.4092 -35.2757 |
| 28/02/2024 23:14:49 | Rua Vereadora Helena de Souza Cavalcanti - Camutanga - PE | 12 | Ligado | 0v | 105 metros | -7.4101 -35.2754 |
| 28/02/2024 23:15:29 | Rua Vereadora Helena de Souza Cavalcanti - Camutanga - PE | 0 | Ligado | 0v | 69 metros | -7.4106 -35.2751 |
| 28/02/2024 23:15:56 | Rua Vereadora Helena de Souza Cavalcanti - Camutanga - PE | 12 | Ligado | 0v | Parado | -7.4106 -35.2751 |
| 28/02/2024 23:16:09 | Rua Vereadora Helena de Souza Cavalcanti - Camutanga - PE | 16 | Ligado | 0v | Parado | -7.4106 -35.2751 |
| 28/02/2024 23:16:45 | Avenida Moisés Correia - Camutanga - PE | 11 | Ligado | 0v | 104 metros | -7.4103 -35.2742 |
| 28/02/2024 23:17:29 | Avenida Moisés Correia - Camutanga - PE | 0 | Ligado | 0v | 157 metros | -7.4091 -35.2749 |
| 28/02/2024 23:18:09 | Avenida Moisés Correia - Camutanga - PE | 16 | Ligado | 0v | 159 metros | -7.4078 -35.2756 |
| 28/02/2024 23:18:31 | Avenida Moisés Correia - Camutanga - PE | 11 | Ligado | 0v | 65 metros | -7.4073 -35.2758 |
| 28/02/2024 23:18:49 | Avenida Moisés Correia - Camutanga - PE | 0 | Ligado | 0v | Parado | -7.4073 -35.2758 |
| 28/02/2024 23:19:29 | Avenida Moisés Correia - Camutanga - PE | 0 | Ligado | 0v | 64 metros | -7.4074 -35.2753 |
| 28/02/2024 23:20:09 | Avenida Moisés Correia - Camutanga - PE | 0 | Ligado | 0v | Parado | -7.4074 -35.2753 |

| | | | | | | |
|------------------------|---|---|-----------|---|--------|---------------------|
| 28/02/2024 23:20:49 | Avenida Moisés Correia - Camutanga - PE | 0 | Ligado | 0v | Parado | -7.4074 -35.2753 |
| 28/02/2024 23:21:29 | Avenida Moisés Correia - Camutanga - PE | 0 | Ligado | 0v | Parado | -7.4074 -35.2753 |
| 28/02/2024 23:22:09 | Avenida Moisés Correia - Camutanga - PE | 0 | Ligado | 0v | Parado | -7.4074 -35.2753 |
| 28/02/2024 23:22:49 | Avenida Moisés Correia - Camutanga - PE | 0 | Ligado | 0v | Parado | -7.4074 -35.2753 |
| 28/02/2024 23:23:29 | Avenida Moisés Correia - Camutanga - PE | 0 | Ligado | 0v | Parado | -7.4074 -35.2753 |
| 28/02/2024 23:24:09 | Avenida Moisés Correia - Camutanga - PE | 0 | Ligado | 0v | Parado | -7.4074 -35.2753 |
| 28/02/2024 23:24:49 | Avenida Moisés Correia - Camutanga - PE | 0 | Ligado | 0v | Parado | -7.4074 -35.2753 |
| 28/02/2024 23:24:57 | | | |  | | |
| 28/02/2024 23:29:49 | Avenida Moisés Correia - Camutanga - PE | 0 | Desligado | 0v | Parado | -7.4074 -35.2753 |
| 28/02/2024 23:34:49 | Avenida Moisés Correia - Camutanga - PE | 0 | Desligado | 0v | Parado | -7.4074 -35.2753 |
| 28/02/2024 23:39:49 | Avenida Moisés Correia - Camutanga - PE | 0 | Desligado | 0v | Parado | -7.4074 -35.2753 |
| 28/02/2024 23:44:49 | Avenida Moisés Correia - Camutanga - PE | 0 | Desligado | 0v | Parado | -7.4074 -35.2753 |
| 28/02/2024 23:49:49 | Avenida Moisés Correia - Camutanga - PE | 0 | Desligado | 0v | Parado | -7.4074 -35.2753 |
| 28/02/2024 23:54:49 | Avenida Moisés Correia - Camutanga - PE | 0 | Desligado | 0v | Parado | -7.4074 -35.2753 |
| 28/02/2024 23:59:49 | Avenida Moisés Correia - Camutanga - PE | 0 | Desligado | 0v | Parado | -7.4074 -35.2753 |
| 29/02/2024 00:04:49 | Avenida Moisés Correia - Camutanga - PE | 0 | Desligado | 0v | Parado | -7.4074 -35.2753 |
| 29/02/2024 00:09:49 | Avenida Moisés Correia - Camutanga - PE | 0 | Desligado | 0v | Parado | -7.4074 -35.2753 |
| 29/02/2024 00:14:49 | Avenida Moisés Correia - Camutanga - PE | 0 | Desligado | 0v | Parado | -7.4074 -35.2753 |
| 29/02/2024 00:19:49 | Avenida Moisés Correia - Camutanga - PE | 0 | Desligado | 0v | Parado | -7.4074 -35.2753 |
| 29/02/2024 00:24:49 | Avenida Moisés Correia - Camutanga - PE | 0 | Desligado | 0v | Parado | -7.4074 -35.2753 |
| 29/02/2024 00:29:49 | Avenida Moisés Correia - Camutanga - PE | 0 | Desligado | 0v | Parado | -7.4074 -35.2753 |
| 29/02/2024 00:34:49 | Avenida Moisés Correia - Camutanga - PE | 0 | Desligado | 0v | Parado | -7.4074 -35.2753 |

| | | | | | | |
|------------------------|---|---|-----------|---|--------|---------------------|
| 29/02/2024 04:19:49 | Avenida Moisés Correia - Camutanga - PE | 0 | Desligado | 0v | Parado | -7.4074 -35.2753 |
| 29/02/2024 04:24:49 | Avenida Moisés Correia - Camutanga - PE | 0 | Desligado | 0v | Parado | -7.4074 -35.2753 |
| 29/02/2024 04:29:49 | Avenida Moisés Correia - Camutanga - PE | 0 | Desligado | 0v | Parado | -7.4074 -35.2753 |
| 29/02/2024 04:34:49 | Avenida Moisés Correia - Camutanga - PE | 0 | Desligado | 0v | Parado | -7.4074 -35.2753 |
| 29/02/2024 04:39:49 | Avenida Moisés Correia - Camutanga - PE | 0 | Desligado | 0v | Parado | -7.4074 -35.2753 |
| 29/02/2024 04:44:49 | Avenida Moisés Correia - Camutanga - PE | 0 | Desligado | 0v | Parado | -7.4074 -35.2753 |
| 29/02/2024 04:49:49 | Avenida Moisés Correia - Camutanga - PE | 0 | Desligado | 0v | Parado | -7.4074 -35.2753 |
| 29/02/2024 04:54:49 | Avenida Moisés Correia - Camutanga - PE | 0 | Desligado | 0v | Parado | -7.4074 -35.2753 |
| 29/02/2024 04:59:49 | Avenida Moisés Correia - Camutanga - PE | 0 | Desligado | 0v | Parado | -7.4074 -35.2753 |
| 29/02/2024 05:04:49 | Avenida Moisés Correia - Camutanga - PE | 0 | Desligado | 0v | Parado | -7.4074 -35.2753 |
| 29/02/2024 05:09:49 | Avenida Moisés Correia - Camutanga - PE | 0 | Desligado | 0v | Parado | -7.4074 -35.2753 |
| 29/02/2024 05:14:49 | Avenida Moisés Correia - Camutanga - PE | 0 | Desligado | 0v | Parado | -7.4074 -35.2753 |
| 29/02/2024 05:19:49 | Avenida Moisés Correia - Camutanga - PE | 0 | Desligado | 0v | Parado | -7.4074 -35.2753 |
| 29/02/2024 05:24:49 | Avenida Moisés Correia - Camutanga - PE | 0 | Desligado | 0v | Parado | -7.4074 -35.2753 |
| 29/02/2024 05:29:49 | Avenida Moisés Correia - Camutanga - PE | 0 | Desligado | 0v | Parado | -7.4074 -35.2753 |
| 29/02/2024 05:34:49 | Avenida Moisés Correia - Camutanga - PE | 0 | Desligado | 0v | Parado | -7.4074 -35.2753 |
| 29/02/2024 05:37:40 | Avenida Moisés Correia - Camutanga - PE | 0 | Desligado | 0v | Parado | -7.4074 -35.2753 |
| 29/02/2024 05:37:53 | | | |  | | |
| 29/02/2024 05:38:29 | Avenida Moisés Correia - Camutanga - PE | 0 | Ligado | 0v | Parado | -7.4074 -35.2753 |
| 29/02/2024 05:39:09 | Avenida Moisés Correia - Camutanga - PE | 0 | Ligado | 0v | Parado | -7.4074 -35.2753 |
| 29/02/2024 05:39:49 | Avenida Moisés Correia - Camutanga - PE | 0 | Ligado | 0v | Parado | -7.4074 -35.2753 |
| 29/02/2024 05:40:29 | Avenida Moisés Correia - Camutanga - PE | 0 | Ligado | 0v | Parado | -7.4074 -35.2753 |

| | | | | | | |
|------------------------|---|---|-----------|---|--------|---------------------|
| 29/02/2024 05:41:09 | Avenida Moisés Correia - Camutanga - PE | 0 | Ligado | 0v | Parado | -7.4074 -35.2753 |
| 29/02/2024 05:41:49 | Avenida Moisés Correia - Camutanga - PE | 0 | Ligado | 0v | Parado | -7.4074 -35.2753 |
| 29/02/2024 05:42:29 | Avenida Moisés Correia - Camutanga - PE | 0 | Ligado | 0v | Parado | -7.4074 -35.2753 |
| 29/02/2024 05:43:09 | Avenida Moisés Correia - Camutanga - PE | 0 | Ligado | 0v | Parado | -7.4074 -35.2753 |
| 29/02/2024 05:43:49 | Avenida Moisés Correia - Camutanga - PE | 0 | Ligado | 0v | Parado | -7.4074 -35.2753 |
| 29/02/2024 05:44:29 | Avenida Moisés Correia - Camutanga - PE | 0 | Ligado | 0v | Parado | -7.4074 -35.2753 |
| 29/02/2024 05:45:09 | Avenida Moisés Correia - Camutanga - PE | 0 | Ligado | 0v | Parado | -7.4074 -35.2753 |
| 29/02/2024 05:45:19 | | | |  | | |
| 29/02/2024 05:50:09 | Avenida Moisés Correia - Camutanga - PE | 0 | Desligado | 0v | Parado | -7.4074 -35.2753 |
| 29/02/2024 05:55:09 | Avenida Moisés Correia - Camutanga - PE | 0 | Desligado | 0v | Parado | -7.4074 -35.2753 |
| 29/02/2024 06:00:09 | Avenida Moisés Correia - Camutanga - PE | 0 | Desligado | 0v | Parado | -7.4074 -35.2753 |
| 29/02/2024 06:05:09 | Avenida Moisés Correia - Camutanga - PE | 0 | Desligado | 0v | Parado | -7.4074 -35.2753 |
| 29/02/2024 06:10:09 | Avenida Moisés Correia - Camutanga - PE | 0 | Desligado | 0v | Parado | -7.4074 -35.2753 |
| 29/02/2024 06:14:39 | Avenida Moisés Correia - Camutanga - PE | 0 | Desligado | 0v | Parado | -7.4074 -35.2753 |
| 29/02/2024 06:14:44 | | | |  | | |
| 29/02/2024 06:15:20 | Avenida Moisés Correia - Camutanga - PE | 0 | Ligado | 0v | Parado | -7.4074 -35.2753 |
| 29/02/2024 06:16:00 | Avenida Moisés Correia - Camutanga - PE | 0 | Ligado | 0v | Parado | -7.4074 -35.2753 |
| 29/02/2024 06:16:40 | Avenida Moisés Correia - Camutanga - PE | 0 | Ligado | 0v | Parado | -7.4074 -35.2753 |
| 29/02/2024 06:17:20 | Avenida Moisés Correia - Camutanga - PE | 0 | Ligado | 0v | Parado | -7.4074 -35.2753 |
| 29/02/2024 06:18:00 | Avenida Moisés Correia - Camutanga - PE | 0 | Ligado | 0v | Parado | -7.4074 -35.2753 |
| 29/02/2024 06:18:40 | Avenida Moisés Correia - Camutanga - PE | 0 | Ligado | 0v | Parado | -7.4074 -35.2753 |
| 29/02/2024 06:19:20 | Avenida Moisés Correia - Camutanga - PE | 0 | Ligado | 0v | Parado | -7.4074 -35.2753 |

| | | | | | | |
|------------------------|---|----|--------|----|------------|---------------------|
| 29/02/2024 06:20:00 | Avenida Moisés Correia - Camutanga - PE | 0 | Ligado | 0v | Parado | -7.4074 -35.2753 |
| 29/02/2024 06:20:40 | Avenida Moisés Correia - Camutanga - PE | 0 | Ligado | 0v | Parado | -7.4074 -35.2753 |
| 29/02/2024 06:21:20 | Avenida Moisés Correia - Camutanga - PE | 0 | Ligado | 0v | Parado | -7.4074 -35.2753 |
| 29/02/2024 06:22:00 | Avenida Moisés Correia - Camutanga - PE | 0 | Ligado | 0v | Parado | -7.4074 -35.2753 |
| 29/02/2024 06:22:40 | Avenida Moisés Correia - Camutanga - PE | 0 | Ligado | 0v | Parado | -7.4074 -35.2753 |
| 29/02/2024 06:23:20 | Avenida Moisés Correia - Camutanga - PE | 0 | Ligado | 0v | Parado | -7.4074 -35.2753 |
| 29/02/2024 06:24:00 | Avenida Moisés Correia - Camutanga - PE | 0 | Ligado | 0v | Parado | -7.4074 -35.2753 |
| 29/02/2024 06:24:40 | Avenida Moisés Correia - Camutanga - PE | 0 | Ligado | 0v | Parado | -7.4074 -35.2753 |
| 29/02/2024 06:25:20 | Avenida Moisés Correia - Camutanga - PE | 0 | Ligado | 0v | Parado | -7.4074 -35.2753 |
| 29/02/2024 06:26:00 | Avenida Moisés Correia - Camutanga - PE | 0 | Ligado | 0v | Parado | -7.4074 -35.2753 |
| 29/02/2024 06:26:40 | Avenida Moisés Correia - Camutanga - PE | 0 | Ligado | 0v | Parado | -7.4074 -35.2753 |
| 29/02/2024 06:27:20 | Avenida Moisés Correia - Camutanga - PE | 0 | Ligado | 0v | Parado | -7.4074 -35.2753 |
| 29/02/2024 06:28:00 | Avenida Moisés Correia - Camutanga - PE | 0 | Ligado | 0v | Parado | -7.4074 -35.2753 |
| 29/02/2024 06:28:40 | Avenida Moisés Correia - Camutanga - PE | 0 | Ligado | 0v | Parado | -7.4074 -35.2753 |
| 29/02/2024 06:29:20 | Avenida Moisés Correia - Camutanga - PE | 0 | Ligado | 0v | Parado | -7.4074 -35.2753 |
| 29/02/2024 06:30:00 | Avenida Moisés Correia - Camutanga - PE | 0 | Ligado | 0v | Parado | -7.4074 -35.2753 |
| 29/02/2024 06:30:40 | Avenida Moisés Correia - Camutanga - PE | 0 | Ligado | 0v | Parado | -7.4074 -35.2753 |
| 29/02/2024 06:31:20 | Avenida Moisés Correia - Camutanga - PE | 0 | Ligado | 0v | 128 metros | -7.4085 -35.2750 |
| 29/02/2024 06:32:00 | Avenida Moisés Correia - Camutanga - PE | 0 | Ligado | 0v | 55 metros | -7.4090 -35.2748 |
| 29/02/2024 06:32:31 | Avenida Moisés Correia - Camutanga - PE | 13 | Ligado | 0v | 80 metros | -7.4097 -35.2746 |
| 29/02/2024 06:33:20 | Rua Juscelino Kubitschek - Camutanga - PE | 0 | Ligado | 0v | 94 metros | -7.4104 -35.2742 |
| 29/02/2024 06:34:00 | Rua Juscelino Kubitschek - Camutanga - PE | 0 | Ligado | 0v | 101 metros | -7.4100 -35.2734 |

| | | | | | | |
|------------------------|---|----|--------|----|------------|---------------------|
| 29/02/2024 06:34:40 | Rua Juscelino Kubitschek - Camutanga - PE | 0 | Ligado | 0v | Parado | -7.4100 -35.2734 |
| 29/02/2024 06:35:20 | Rua Juscelino Kubitschek - Camutanga - PE | 0 | Ligado | 0v | 70 metros | -7.4096 -35.2729 |
| 29/02/2024 06:36:00 | Avenida Doutor Simplício Tavares de Melo - Camutanga - PE | 0 | Ligado | 0v | 101 metros | -7.4087 -35.2731 |
| 29/02/2024 06:36:40 | Avenida Doutor Simplício Tavares de Melo - Camutanga - PE | 0 | Ligado | 0v | 78 metros | -7.4087 -35.2738 |
| 29/02/2024 06:37:20 | Avenida Doutor Simplício Tavares de Melo - Camutanga - PE | 0 | Ligado | 0v | Parado | -7.4087 -35.2738 |
| 29/02/2024 06:38:00 | Avenida Presidente Getúlio Vargas, 240 - Camutanga - PE | 10 | Ligado | 0v | 72 metros | -7.4082 -35.2742 |
| 29/02/2024 06:38:40 | Avenida Presidente Getúlio Vargas, 240 - Camutanga - PE | 11 | Ligado | 0v | 164 metros | -7.4069 -35.2749 |
| 29/02/2024 06:38:54 | Avenida Presidente Getúlio Vargas, 240 - Camutanga - PE | 16 | Ligado | 0v | Parado | -7.4069 -35.2749 |
| 29/02/2024 06:39:05 | Avenida Moisés Correia - Camutanga - PE | 12 | Ligado | 0v | 86 metros | -7.4072 -35.2756 |
| 29/02/2024 06:39:20 | Avenida Moisés Correia - Camutanga - PE | 0 | Ligado | 0v | Parado | -7.4072 -35.2756 |
| 29/02/2024 06:40:00 | Avenida Moisés Correia - Camutanga - PE | 0 | Ligado | 0v | 168 metros | -7.4059 -35.2764 |
| 29/02/2024 06:40:40 | Avenida Moisés Correia - Camutanga - PE | 0 | Ligado | 0v | Parado | -7.4059 -35.2764 |
| 29/02/2024 06:40:59 | Avenida Moisés Correia - Camutanga - PE | 11 | Ligado | 0v | Parado | -7.4059 -35.2764 |
| 29/02/2024 06:41:20 | Avenida Pedro de Albuquerque Uchôa - Camutanga - PE | 20 | Ligado | 0v | 117 metros | -7.4054 -35.2755 |
| 29/02/2024 06:42:00 | Avenida Pedro de Albuquerque Uchôa - Camutanga - PE | 0 | Ligado | 0v | 102 metros | -7.4052 -35.2746 |
| 29/02/2024 06:42:18 | Avenida Pedro de Albuquerque Uchôa - Camutanga - PE | 16 | Ligado | 0v | Parado | -7.4052 -35.2746 |
| 29/02/2024 06:42:39 | Avenida Pedro de Albuquerque Uchôa - Camutanga - PE | 12 | Ligado | 0v | 104 metros | -7.4047 -35.2738 |
| 29/02/2024 06:43:20 | Rua Santa Cruz - Camutanga - PE | 13 | Ligado | 0v | 88 metros | -7.4050 -35.2731 |
| 29/02/2024 06:44:00 | Rua Santa Cruz - Camutanga - PE | 0 | Ligado | 0v | Parado | -7.4050 -35.2731 |
| 29/02/2024 06:44:29 | Rua Santa Cruz - Camutanga - PE | 12 | Ligado | 0v | 72 metros | -7.4055 -35.2727 |
| 29/02/2024 06:44:40 | Rua Santa Cruz - Camutanga - PE | 0 | Ligado | 0v | Parado | -7.4055 -35.2727 |
| 29/02/2024 06:45:20 | Rua Santa Cruz - Camutanga - PE | 13 | Ligado | 0v | 100 metros | -7.4062 -35.2721 |

| | | | | | | |
|------------------------|--|----|--------|----|---------------|---------------------|
| 29/02/2024 06:46:00 | Avenida Doutor Simplício Tavares de Melo - Camutanga - PE | 0 | Ligado | 0v | 118 metros | -7.4070 -35.2714 |
| 29/02/2024 06:46:23 | Avenida Doutor Simplício Tavares de Melo - Camutanga - PE | 16 | Ligado | 0v | Parado | -7.4070 -35.2714 |
| 29/02/2024 06:46:40 | Rua Santa Cruz - Camutanga - PE | 24 | Ligado | 0v | 167 metros | -7.4079 -35.2702 |
| 29/02/2024 06:47:20 | Rua Santa Cruz - Camutanga - PE | 27 | Ligado | 0v | 253 metros | -7.4095 -35.2685 |
| 29/02/2024 06:47:41 | Rua Santa Cruz - Camutanga - PE | 18 | Ligado | 0v | 112 metros | -7.4102 -35.2678 |
| 29/02/2024 06:48:00 | Rua Santa Cruz - Camutanga - PE | 0 | Ligado | 0v | Parado | -7.4102 -35.2678 |
| 29/02/2024 06:48:40 | Rua Santa Cruz - Camutanga - PE | 36 | Ligado | 0v | 239 metros | -7.4117 -35.2663 |
| 29/02/2024 06:49:20 | Rua Santa Cruz - Camutanga - PE | 48 | Ligado | 0v | 487 metros | -7.4149 -35.2633 |
| 29/02/2024 06:49:43 | Rodovia Pe Oitenta e Dois - Camutanga - PE | 30 | Ligado | 0v | 266 metros | -7.4160 -35.2612 |
| 29/02/2024 06:50:00 | Rodovia PE-082 - Camutanga - PE | 22 | Ligado | 0v | 102 metros | -7.4168 -35.2607 |
| 29/02/2024 06:50:40 | Camutanga - PE | 20 | Ligado | 0v | 261 metros | -7.4188 -35.2595 |
| 29/02/2024 06:51:20 | Rodovia PE-082 - Camutanga - PE | 25 | Ligado | 0v | 202 metros | -7.4206 -35.2590 |
| 29/02/2024 06:52:00 | Rodovia PE-082 - Camutanga - PE | 36 | Ligado | 0v | 280 metros | -7.4230 -35.2583 |
| 29/02/2024 06:52:40 | Rodovia PE-082 - Camutanga - PE | 20 | Ligado | 0v | 418 metros | -7.4261 -35.2563 |
| 29/02/2024 06:53:20 | Rodovia PE-082 - Camutanga - PE | 36 | Ligado | 0v | 285 metros | -7.4286 -35.2556 |
| 29/02/2024 06:54:00 | Rodovia PE-082 - Ferreiros - PE | 61 | Ligado | 0v | 565 metros | -7.4331 -35.2533 |
| 29/02/2024 06:54:40 | Rodovia PE-082 - Ferreiros - PE | 24 | Ligado | 0v | 538 metros | -7.4374 -35.2511 |
| 29/02/2024 06:55:21 | Rodovia PE-082 - Ferreiros - PE | 12 | Ligado | 0v | 149 metros | -7.4386 -35.2505 |
| 29/02/2024 06:55:42 | Rodovia PE-082 - Ferreiros - PE | 14 | Ligado | 0v | 78 metros | -7.4393 -35.2503 |
| 29/02/2024 06:56:01 | Rodovia PE-082 - Ferreiros - PE | 17 | Ligado | 0v | 84 metros | -7.4400 -35.2502 |
| 29/02/2024 06:56:41 | Rodovia PE-082 - Ferreiros - PE | 21 | Ligado | 0v | 228 metros | -7.4421 -35.2500 |
| 29/02/2024 06:57:21 | Rodovia PE-082 - Ferreiros - PE | 18 | Ligado | 0v | 216 metros | -7.4440 -35.2499 |

| | | | | | | |
|------------------------|--|----|--------|----|------------|---------------------|
| 29/02/2024 06:58:01 | Rodovia PE-082 - Ferreiros - PE | 18 | Ligado | 0v | 171 metros | -7.4455 -35.2498 |
| 29/02/2024 06:58:41 | Rodovia PE-082 - Ferreiros - PE | 20 | Ligado | 0v | 153 metros | -7.4469 -35.2501 |
| 29/02/2024 06:59:21 | Rodovia PE-082 - Ferreiros - PE | 16 | Ligado | 0v | 289 metros | -7.4493 -35.2510 |
| 29/02/2024 07:00:01 | Rodovia PE-082 - Ferreiros - PE | 47 | Ligado | 0v | 357 metros | -7.4523 -35.2521 |
| 29/02/2024 07:00:16 | Rodovia PE-082 - Ferreiros - PE | 43 | Ligado | 0v | 197 metros | -7.4539 -35.2529 |
| 29/02/2024 07:00:41 | Rodovia PE-082 - Ferreiros - PE | 31 | Ligado | 0v | 251 metros | -7.4554 -35.2546 |
| 29/02/2024 07:01:21 | Rodovia PE-082 - Ferreiros - PE | 55 | Ligado | 0v | 540 metros | -7.4584 -35.2585 |
| 29/02/2024 07:02:01 | Rodovia PE-082 - Ferreiros - PE | 50 | Ligado | 0v | 553 metros | -7.4614 -35.2624 |
| 29/02/2024 07:02:41 | Rodovia PE-082 - Ferreiros - PE | 47 | Ligado | 0v | 516 metros | -7.4642 -35.2662 |
| 29/02/2024 07:03:21 | Rodovia PE-082 - Ferreiros - PE | 26 | Ligado | 0v | 466 metros | -7.4667 -35.2695 |
| 29/02/2024 07:04:01 | Rodovia PE-082 - Ferreiros - PE | 28 | Ligado | 0v | 333 metros | -7.4685 -35.2719 |
| 29/02/2024 07:04:41 | Rodovia PE-082 - Ferreiros - PE | 24 | Ligado | 0v | 305 metros | -7.4702 -35.2741 |
| 29/02/2024 07:05:21 | Rodovia PE-082 - Ferreiros - PE | 16 | Ligado | 0v | 200 metros | -7.4714 -35.2755 |
| 29/02/2024 07:06:01 | Rodovia PE-082 - Ferreiros - PE | 46 | Ligado | 0v | 281 metros | -7.4730 -35.2774 |
| 29/02/2024 07:06:41 | Rodovia PE-082 - Ferreiros - PE | 50 | Ligado | 0v | 578 metros | -7.4765 -35.2813 |
| 29/02/2024 07:07:21 | Rodovia PE-082 - Ferreiros - PE | 56 | Ligado | 0v | 556 metros | -7.4798 -35.2851 |
| 29/02/2024 07:08:01 | Rodovia PE-082 - Ferreiros - PE | 67 | Ligado | 0v | 706 metros | -7.4840 -35.2899 |
| 29/02/2024 07:08:41 | Rodovia PE-082 - Ferreiros - PE | 65 | Ligado | 0v | 753 metros | -7.4884 -35.2950 |
| 29/02/2024 07:08:58 | Rodovia PE-082 - Ferreiros - PE | 65 | Ligado | 0v | 309 metros | -7.4907 -35.2965 |
| 29/02/2024 07:09:21 | Rodovia PE-082 - Ferreiros - PE | 10 | Ligado | 0v | 285 metros | -7.4932 -35.2971 |
| 29/02/2024 07:10:01 | Rodovia PE-082 - Mocs - Ferreiros - PE | 23 | Ligado | 0v | 256 metros | -7.4955 -35.2975 |
| 29/02/2024 07:10:41 | Rodovia PE-082 - Mocs - Timbaúba - PE | 22 | Ligado | 0v | 240 metros | -7.4976 -35.2979 |

| | | | | | | |
|------------------------|---|----|--------|----|------------|---------------------|
| 29/02/2024 07:11:21 | Rodovia PE-082 - Mocs - Ferreiros - PE | 12 | Ligado | 0v | 308 metros | -7.5003 -35.2985 |
| 29/02/2024 07:12:01 | Rodovia PE-082 - Mocs - Timbaúba - PE | 34 | Ligado | 0v | 297 metros | -7.5029 -35.2990 |
| 29/02/2024 07:12:20 | Rodovia PE-082 - Mocs - Timbaúba - PE | 38 | Ligado | 0v | 198 metros | -7.5046 -35.2995 |
| 29/02/2024 07:12:41 | Rodovia PE-082 - Mocs - Timbaúba - PE | 39 | Ligado | 0v | 223 metros | -7.5064 -35.3005 |
| 29/02/2024 07:13:21 | Rodovia PE-082 - Mocs - Timbaúba - PE | 42 | Ligado | 0v | 450 metros | -7.5100 -35.3022 |
| 29/02/2024 07:14:01 | Rodovia PE-082 - Mocs - Timbaúba - PE | 18 | Ligado | 0v | 327 metros | -7.5128 -35.3031 |
| 29/02/2024 07:14:26 | Rua Coronel Claudino - Mocs - Timbaúba - PE | 26 | Ligado | 0v | 150 metros | -7.5136 -35.3042 |
| 29/02/2024 07:14:41 | Rua Coronel Claudino - Mocs - Timbaúba - PE | 20 | Ligado | 0v | 92 metros | -7.5138 -35.3050 |
| 29/02/2024 07:14:53 | Rua Coronel Claudino - Mocs - Timbaúba - PE | 21 | Ligado | 0v | 69 metros | -7.5140 -35.3056 |
| 29/02/2024 07:15:21 | Rua Coronel Claudino - Mocs - Timbaúba - PE | 21 | Ligado | 0v | 144 metros | -7.5140 -35.3069 |
| 29/02/2024 07:15:39 | Rua Doutor Geraldo Ferreira Lima - Mocs - Timbaúba - PE | 11 | Ligado | 0v | 68 metros | -7.5141 -35.3075 |
| 29/02/2024 07:15:52 | Rua Doutor Geraldo Ferreira Lima - Mocs - Timbaúba - PE | 15 | Ligado | 0v | Parado | -7.5141 -35.3075 |
| 29/02/2024 07:16:26 | Rua Wilson Neves Calabria - Mocs - Timbaúba - PE | 12 | Ligado | 0v | 177 metros | -7.5153 -35.3085 |
| 29/02/2024 07:16:41 | Rua Wilson Neves Calabria - Mocs - Timbaúba - PE | 0 | Ligado | 0v | 59 metros | -7.5151 -35.3090 |
| 29/02/2024 07:17:21 | Travessa Sete de Setembro - Mocs - Timbaúba - PE | 0 | Ligado | 0v | 100 metros | -7.5148 -35.3098 |
| 29/02/2024 07:17:36 | Travessa Sete de Setembro - Mocs - Timbaúba - PE | 10 | Ligado | 0v | Parado | -7.5148 -35.3098 |
| 29/02/2024 07:18:01 | Rua Manoel Xavier de Andrade - Mocs - Timbaúba - PE | 0 | Ligado | 0v | 67 metros | -7.5153 -35.3102 |
| 29/02/2024 07:18:41 | Rua Manoel Xavier de Andrade - Mocs - Timbaúba - PE | 0 | Ligado | 0v | Parado | -7.5153 -35.3102 |
| 29/02/2024 07:19:21 | Rua Manoel Xavier de Andrade - Mocs - Timbaúba - PE | 0 | Ligado | 0v | Parado | -7.5153 -35.3102 |
| 29/02/2024 07:20:01 | Rua Manoel Xavier de Andrade - Mocs - Timbaúba - PE | 0 | Ligado | 0v | Parado | -7.5153 -35.3102 |
| 29/02/2024 07:20:41 | Rua Manoel Xavier de Andrade - Mocs - Timbaúba - PE | 0 | Ligado | 0v | Parado | -7.5153 -35.3102 |
| 29/02/2024 07:21:21 | Rua Manoel Xavier de Andrade - Mocs - Timbaúba - PE | 0 | Ligado | 0v | Parado | -7.5153 -35.3102 |

| | | | | | | |
|------------------------|---|----|--------|----|------------|---------------------|
| 29/02/2024 07:21:48 | Rua Irma Albertine - Mocs - Timbaúba - PE | 11 | Ligado | 0v | 56 metros | -7.5158 -35.3103 |
| 29/02/2024 07:22:01 | Rua Irma Albertine - Mocs - Timbaúba - PE | 10 | Ligado | 0v | Parado | -7.5158 -35.3103 |
| 29/02/2024 07:22:22 | Rua Irma Albertine - Mocs - Timbaúba - PE | 12 | Ligado | 0v | 103 metros | -7.5165 -35.3097 |
| 29/02/2024 07:22:41 | Rua Irma Albertine - Mocs - Timbaúba - PE | 0 | Ligado | 0v | Parado | -7.5165 -35.3097 |
| 29/02/2024 07:23:21 | Rua Doutor Geraldo Ferreira Lima - Mocs - Timbaúba - PE | 11 | Ligado | 0v | 179 metros | -7.5154 -35.3085 |
| 29/02/2024 07:23:58 | Rua Doutor Geraldo Ferreira Lima - Mocs - Timbaúba - PE | 13 | Ligado | 0v | 156 metros | -7.5144 -35.3076 |
| 29/02/2024 07:24:29 | Rua Coronel Claudino - Mocs - Timbaúba - PE | 12 | Ligado | 0v | 61 metros | -7.5141 -35.3071 |
| 29/02/2024 07:24:41 | Rua Coronel Claudino - Mocs - Timbaúba - PE | 16 | Ligado | 0v | 55 metros | -7.5141 -35.3067 |
| 29/02/2024 07:25:10 | Rua Coronel Claudino - Mocs - Timbaúba - PE | 26 | Ligado | 0v | 148 metros | -7.5139 -35.3053 |
| 29/02/2024 07:25:21 | Rua Coronel Claudino - Mocs - Timbaúba - PE | 15 | Ligado | 0v | 70 metros | -7.5138 -35.3047 |
| 29/02/2024 07:25:35 | Rua Coronel Claudino - Mocs - Timbaúba - PE | 25 | Ligado | 0v | 91 metros | -7.5135 -35.3039 |
| 29/02/2024 07:25:45 | Rua Coronel Claudino - Mocs - Timbaúba - PE | 14 | Ligado | 0v | 60 metros | -7.5132 -35.3035 |
| 29/02/2024 07:26:01 | Rua Coronel Claudino - Mocs - Timbaúba - PE | 0 | Ligado | 0v | Parado | -7.5132 -35.3035 |
| 29/02/2024 07:26:18 | Rua Coronel Claudino - Mocs - Timbaúba - PE | 14 | Ligado | 0v | Parado | -7.5132 -35.3035 |
| 29/02/2024 07:26:41 | Rodovia PE-082 - Mocs - Timbaúba - PE | 21 | Ligado | 0v | 151 metros | -7.5120 -35.3028 |
| 29/02/2024 07:27:07 | Rodovia PE-082 - Mocs - Timbaúba - PE | 35 | Ligado | 0v | 215 metros | -7.5102 -35.3023 |
| 29/02/2024 07:27:21 | Rodovia PE-082 - Mocs - Timbaúba - PE | 36 | Ligado | 0v | 138 metros | -7.5091 -35.3018 |
| 29/02/2024 07:28:01 | Timbaúba - PE | 0 | Ligado | 0v | 419 metros | -7.5057 -35.3001 |
| 29/02/2024 07:28:35 | Rodovia PE-082 - Mocs - Timbaúba - PE | 37 | Ligado | 0v | 254 metros | -7.5036 -35.2992 |
| 29/02/2024 07:29:21 | Rodovia PE-082 - Mocs - Ferreiros - PE | 13 | Ligado | 0v | 395 metros | -7.5001 -35.2984 |
| 29/02/2024 07:30:01 | Rodovia PE-082 - Mocs - Ferreiros - PE | 0 | Ligado | 0v | 60 metros | -7.4996 -35.2983 |
| 29/02/2024 07:30:41 | Rodovia PE-082 - Mocs - Ferreiros - PE | 0 | Ligado | 0v | Parado | -7.4996 -35.2983 |

| | | | | | | |
|------------------------|--|----|-----------|---|------------|---------------------|
| 29/02/2024 07:31:21 | Rodovia PE-082 - Mocs - Ferreiros - PE | 0 | Ligado | 0v | Parado | -7.4996 -35.2983 |
| 29/02/2024 07:32:01 | Rodovia PE-082 - Mocs - Ferreiros - PE | 0 | Ligado | 0v | Parado | -7.4996 -35.2983 |
| 29/02/2024 07:32:41 | Rodovia PE-082 - Mocs - Ferreiros - PE | 0 | Ligado | 0v | Parado | -7.4996 -35.2983 |
| 29/02/2024 07:33:21 | Rodovia PE-082 - Mocs - Ferreiros - PE | 0 | Ligado | 0v | Parado | -7.4996 -35.2983 |
| 29/02/2024 07:34:01 | Rodovia PE-082 - Mocs - Ferreiros - PE | 0 | Ligado | 0v | Parado | -7.4996 -35.2983 |
| 29/02/2024 07:34:41 | Rodovia PE-082 - Mocs - Ferreiros - PE | 0 | Ligado | 0v | Parado | -7.4996 -35.2983 |
| 29/02/2024 07:34:56 | Rodovia PE-082 - Mocs - Ferreiros - PE | 0 | Ligado | 0v | Parado | -7.4996 -35.2983 |
| 29/02/2024 07:34:58 | | | |  | | |
| 29/02/2024 07:39:42 | Rodovia PE-082 - Mocs - Ferreiros - PE | 0 | Desligado | 0v | Parado | -7.4996 -35.2983 |
| 29/02/2024 07:44:42 | Rodovia PE-082 - Mocs - Ferreiros - PE | 0 | Desligado | 0v | Parado | -7.4996 -35.2983 |
| 29/02/2024 07:49:42 | Rodovia PE-082 - Mocs - Ferreiros - PE | 0 | Desligado | 0v | Parado | -7.4996 -35.2983 |
| 29/02/2024 07:52:27 | Rodovia PE-082 - Mocs - Ferreiros - PE | 0 | Desligado | 0v | Parado | -7.4996 -35.2983 |
| 29/02/2024 07:52:31 | | | |  | | |
| 29/02/2024 07:53:07 | Rodovia PE-082 - Mocs - Ferreiros - PE | 0 | Ligado | 0v | Parado | -7.4996 -35.2983 |
| 29/02/2024 07:53:47 | Rodovia PE-082 - Mocs - Ferreiros - PE | 0 | Ligado | 0v | Parado | -7.4996 -35.2983 |
| 29/02/2024 07:54:27 | Rodovia PE-082 - Mocs - Ferreiros - PE | 0 | Ligado | 0v | Parado | -7.4996 -35.2983 |
| 29/02/2024 07:55:07 | Rodovia PE-082 - Mocs - Ferreiros - PE | 0 | Ligado | 0v | Parado | -7.4996 -35.2983 |
| 29/02/2024 07:55:47 | Rodovia PE-082 - Mocs - Ferreiros - PE | 0 | Ligado | 0v | Parado | -7.4996 -35.2983 |
| 29/02/2024 07:56:27 | Rodovia PE-082 - Mocs - Ferreiros - PE | 0 | Ligado | 0v | Parado | -7.4996 -35.2983 |
| 29/02/2024 07:57:07 | Rodovia PE-082 - Mocs - Ferreiros - PE | 0 | Ligado | 0v | Parado | -7.4996 -35.2983 |
| 29/02/2024 07:57:47 | Rodovia PE-082 - Mocs - Ferreiros - PE | 12 | Ligado | 0v | Parado | -7.4996 -35.2983 |
| 29/02/2024 07:58:27 | Rodovia PE-082 - Mocs - Timbaúba - PE | 23 | Ligado | 0v | 333 metros | -7.4967 -35.2978 |

| | | | | | | |
|------------------------|---------------------------------|----|--------|----|------------|---------------------|
| 29/02/2024 07:59:07 | Rodovia PE-082 - Ferreiros - PE | 31 | Ligado | 0v | 280 metros | -7.4942 -35.2973 |
| 29/02/2024 07:59:47 | Rodovia PE-082 - Ferreiros - PE | 44 | Ligado | 0v | 327 metros | -7.4913 -35.2967 |
| 29/02/2024 08:00:03 | Rodovia PE-082 - Ferreiros - PE | 56 | Ligado | 0v | 229 metros | -7.4895 -35.2959 |
| 29/02/2024 08:00:27 | Rodovia PE-082 - Ferreiros - PE | 62 | Ligado | 0v | 391 metros | -7.4870 -35.2933 |
| 29/02/2024 08:01:07 | Rodovia PE-082 - Ferreiros - PE | 61 | Ligado | 0v | 698 metros | -7.4829 -35.2886 |
| 29/02/2024 08:01:47 | Rodovia PE-082 - Ferreiros - PE | 58 | Ligado | 0v | 700 metros | -7.4787 -35.2838 |
| 29/02/2024 08:02:27 | Rodovia PE-082 - Ferreiros - PE | 50 | Ligado | 0v | 622 metros | -7.4750 -35.2796 |
| 29/02/2024 08:04:06 | Rodovia PE-082 - Ferreiros - PE | 37 | Ligado | 0v | 929 metros | -7.4695 -35.2733 |
| 29/02/2024 08:04:46 | Rodovia PE-082 - Ferreiros - PE | 47 | Ligado | 0v | 469 metros | -7.4670 -35.2699 |
| 29/02/2024 08:05:26 | Rodovia PE-082 - Ferreiros - PE | 51 | Ligado | 0v | 563 metros | -7.4639 -35.2658 |
| 29/02/2024 08:06:06 | Rodovia PE-082 - Ferreiros - PE | 58 | Ligado | 0v | 583 metros | -7.4608 -35.2616 |
| 29/02/2024 08:06:46 | Rodovia PE-082 - Ferreiros - PE | 60 | Ligado | 0v | 680 metros | -7.4571 -35.2567 |
| 29/02/2024 08:07:25 | Rodovia PE-082 - Ferreiros - PE | 48 | Ligado | 0v | 586 metros | -7.4537 -35.2527 |
| 29/02/2024 08:08:03 | Ferreiros - PE | 20 | Ligado | 0v | 482 metros | -7.4496 -35.2511 |
| 29/02/2024 08:08:46 | Rodovia PE-082 - Ferreiros - PE | 19 | Ligado | 0v | 98 metros | -7.4488 -35.2508 |
| 29/02/2024 08:09:06 | Rodovia PE-082 - Ferreiros - PE | 23 | Ligado | 0v | 142 metros | -7.4476 -35.2504 |
| 29/02/2024 08:09:26 | Rodovia PE-082 - Ferreiros - PE | 0 | Ligado | 0v | Parado | -7.4476 -35.2504 |
| 29/02/2024 08:10:06 | Rodovia PE-082 - Ferreiros - PE | 17 | Ligado | 0v | 85 metros | -7.4469 -35.2501 |
| 29/02/2024 08:10:41 | Rodovia PE-082 - Ferreiros - PE | 36 | Ligado | 0v | 254 metros | -7.4447 -35.2498 |
| 29/02/2024 08:11:26 | Rodovia PE-082 - Ferreiros - PE | 43 | Ligado | 0v | 523 metros | -7.4400 -35.2502 |
| 29/02/2024 08:11:36 | Rodovia PE-082 - Ferreiros - PE | 42 | Ligado | 0v | 121 metros | -7.4389 -35.2504 |
| 29/02/2024 08:12:06 | Rodovia PE-082 - Ferreiros - PE | 57 | Ligado | 0v | 399 metros | -7.4357 -35.2519 |

| | | | | | | |
|------------------------|---|----|--------|----|------------|---------------------|
| 29/02/2024 08:12:46 | Rodovia PE-082 - Camutanga - PE | 56 | Ligado | 0v | 651 metros | -7.4305 -35.2546 |
| 29/02/2024 08:13:27 | Rodovia PE-082 - Camutanga - PE | 17 | Ligado | 0v | 502 metros | -7.4263 -35.2562 |
| 29/02/2024 08:13:38 | Ferreiros - PE | 32 | Ligado | 0v | 75 metros | -7.4257 -35.2565 |
| 29/02/2024 08:14:07 | Rodovia PE-082 - Camutanga - PE | 42 | Ligado | 0v | 332 metros | -7.4232 -35.2582 |
| 29/02/2024 08:15:22 | Rodovia PE-082 - Camutanga - PE | 30 | Ligado | 0v | 589 metros | -7.4182 -35.2598 |
| 29/02/2024 08:15:46 | Rodovia PE-082 - Camutanga - PE | 29 | Ligado | 0v | 157 metros | -7.4170 -35.2605 |
| 29/02/2024 08:16:14 | Rodovia Pe Oitenta e Dois - Camutanga - PE | 18 | Ligado | 0v | 167 metros | -7.4157 -35.2613 |
| 29/02/2024 08:16:26 | Rua Santa Cruz - Camutanga - PE | 34 | Ligado | 0v | 82 metros | -7.4156 -35.2621 |
| 29/02/2024 08:16:37 | Rua Santa Cruz - Camutanga - PE | 36 | Ligado | 0v | 114 metros | -7.4152 -35.2630 |
| 29/02/2024 08:16:48 | Rua Santa Cruz - Camutanga - PE | 36 | Ligado | 0v | 114 metros | -7.4144 -35.2637 |
| 29/02/2024 08:17:06 | Rua Santa Cruz - Camutanga - PE | 52 | Ligado | 0v | 227 metros | -7.4129 -35.2651 |
| 29/02/2024 08:17:46 | Rua Santa Cruz - Camutanga - PE | 23 | Ligado | 0v | 383 metros | -7.4105 -35.2675 |
| 29/02/2024 08:18:26 | Rua Santa Cruz - Camutanga - PE | 12 | Ligado | 0v | 254 metros | -7.4088 -35.2691 |
| 29/02/2024 08:19:06 | Rua Santa Cruz - Camutanga - PE | 29 | Ligado | 0v | 259 metros | -7.4073 -35.2709 |
| 29/02/2024 08:19:17 | Avenida Doutor Simplício Tavares de Melo - Camutanga - PE | 11 | Ligado | 0v | 69 metros | -7.4070 -35.2714 |
| 29/02/2024 08:19:46 | Avenida Doutor Simplício Tavares de Melo - Camutanga - PE | 16 | Ligado | 0v | 122 metros | -7.4079 -35.2720 |
| 29/02/2024 08:20:26 | Avenida Doutor Simplício Tavares de Melo - Camutanga - PE | 0 | Ligado | 0v | 53 metros | -7.4083 -35.2722 |
| 29/02/2024 08:20:53 | Avenida Doutor Simplício Tavares de Melo - Camutanga - PE | 12 | Ligado | 0v | 61 metros | -7.4087 -35.2725 |
| 29/02/2024 08:21:06 | Avenida Doutor Simplício Tavares de Melo - Camutanga - PE | 10 | Ligado | 0v | Parado | -7.4087 -35.2725 |
| 29/02/2024 08:21:38 | Avenida Presidente Getúlio Vargas - Camutanga - PE | 12 | Ligado | 0v | 157 metros | -7.4087 -35.2739 |
| 29/02/2024 08:22:26 | Avenida Presidente Getúlio Vargas, 240 - Camutanga - PE | 13 | Ligado | 0v | 217 metros | -7.4070 -35.2749 |
| 29/02/2024 08:23:01 | Avenida Moisés Correia - Camutanga - PE | 10 | Ligado | 0v | 94 metros | -7.4073 -35.2756 |

| | | | | | | |
|------------------------|---|---|-----------|---|--------|---------------------|
| 29/02/2024 08:23:46 | Avenida Moisés Correia - Camutanga - PE | 0 | Ligado | 0v | Parado | -7.4073 -35.2756 |
| 29/02/2024 08:24:26 | Avenida Moisés Correia - Camutanga - PE | 0 | Ligado | 0v | Parado | -7.4073 -35.2756 |
| 29/02/2024 08:25:06 | Avenida Moisés Correia - Camutanga - PE | 0 | Ligado | 0v | Parado | -7.4073 -35.2756 |
| 29/02/2024 08:25:46 | Avenida Moisés Correia - Camutanga - PE | 0 | Ligado | 0v | Parado | -7.4073 -35.2756 |
| 29/02/2024 08:26:26 | Avenida Moisés Correia - Camutanga - PE | 0 | Ligado | 0v | Parado | -7.4073 -35.2756 |
| 29/02/2024 08:27:06 | Avenida Moisés Correia - Camutanga - PE | 0 | Ligado | 0v | Parado | -7.4073 -35.2756 |
| 29/02/2024 08:27:46 | Avenida Moisés Correia - Camutanga - PE | 0 | Ligado | 0v | Parado | -7.4073 -35.2756 |
| 29/02/2024 08:28:10 | Avenida Moisés Correia - Camutanga - PE | 0 | Ligado | 0v | Parado | -7.4073 -35.2756 |
| 29/02/2024 08:28:12 | | | |  | | |
| 29/02/2024 08:32:46 | Avenida Moisés Correia - Camutanga - PE | 0 | Desligado | 0v | Parado | -7.4073 -35.2756 |
| 29/02/2024 08:37:46 | Avenida Moisés Correia - Camutanga - PE | 0 | Desligado | 0v | Parado | -7.4073 -35.2756 |
| 29/02/2024 08:42:46 | Avenida Moisés Correia - Camutanga - PE | 0 | Desligado | 0v | Parado | -7.4073 -35.2756 |
| 29/02/2024 08:47:46 | Avenida Moisés Correia - Camutanga - PE | 0 | Desligado | 0v | Parado | -7.4073 -35.2756 |
| 29/02/2024 08:52:46 | Avenida Moisés Correia - Camutanga - PE | 0 | Desligado | 0v | Parado | -7.4073 -35.2756 |
| 29/02/2024 08:57:46 | Avenida Moisés Correia - Camutanga - PE | 0 | Desligado | 0v | Parado | -7.4073 -35.2756 |
| 29/02/2024 09:02:46 | Avenida Moisés Correia - Camutanga - PE | 0 | Desligado | 0v | Parado | -7.4073 -35.2756 |
| 29/02/2024 09:07:46 | Avenida Moisés Correia - Camutanga - PE | 0 | Desligado | 0v | Parado | -7.4073 -35.2756 |
| 29/02/2024 09:12:46 | Avenida Moisés Correia - Camutanga - PE | 0 | Desligado | 0v | Parado | -7.4073 -35.2756 |
| 29/02/2024 09:17:46 | Avenida Moisés Correia - Camutanga - PE | 0 | Desligado | 0v | Parado | -7.4073 -35.2756 |
| 29/02/2024 09:22:46 | Avenida Moisés Correia - Camutanga - PE | 0 | Desligado | 0v | Parado | -7.4073 -35.2756 |
| 29/02/2024 09:27:46 | Avenida Moisés Correia - Camutanga - PE | 0 | Desligado | 0v | Parado | -7.4073 -35.2756 |
| 29/02/2024 09:32:46 | Avenida Moisés Correia - Camutanga - PE | 0 | Desligado | 0v | Parado | -7.4073 -35.2756 |

| | | | | | | |
|------------------------|---|---|-----------|----|--------|---------------------|
| 29/02/2024 15:07:46 | Avenida Moisés Correia - Camutanga - PE | 0 | Desligado | 0v | Parado | -7.4073 -35.2756 |
| 29/02/2024 15:12:46 | Avenida Moisés Correia - Camutanga - PE | 0 | Desligado | 0v | Parado | -7.4073 -35.2756 |
| 29/02/2024 15:17:46 | Avenida Moisés Correia - Camutanga - PE | 0 | Desligado | 0v | Parado | -7.4073 -35.2756 |
| 29/02/2024 15:22:46 | Avenida Moisés Correia - Camutanga - PE | 0 | Desligado | 0v | Parado | -7.4073 -35.2756 |
| 29/02/2024 15:27:46 | Avenida Moisés Correia - Camutanga - PE | 0 | Desligado | 0v | Parado | -7.4073 -35.2756 |
| 29/02/2024 15:32:46 | Avenida Moisés Correia - Camutanga - PE | 0 | Desligado | 0v | Parado | -7.4073 -35.2756 |
| 29/02/2024 15:37:46 | Avenida Moisés Correia - Camutanga - PE | 0 | Desligado | 0v | Parado | -7.4073 -35.2756 |
| 29/02/2024 15:42:46 | Avenida Moisés Correia - Camutanga - PE | 0 | Desligado | 0v | Parado | -7.4073 -35.2756 |
| 29/02/2024 15:47:46 | Avenida Moisés Correia - Camutanga - PE | 0 | Desligado | 0v | Parado | -7.4073 -35.2756 |